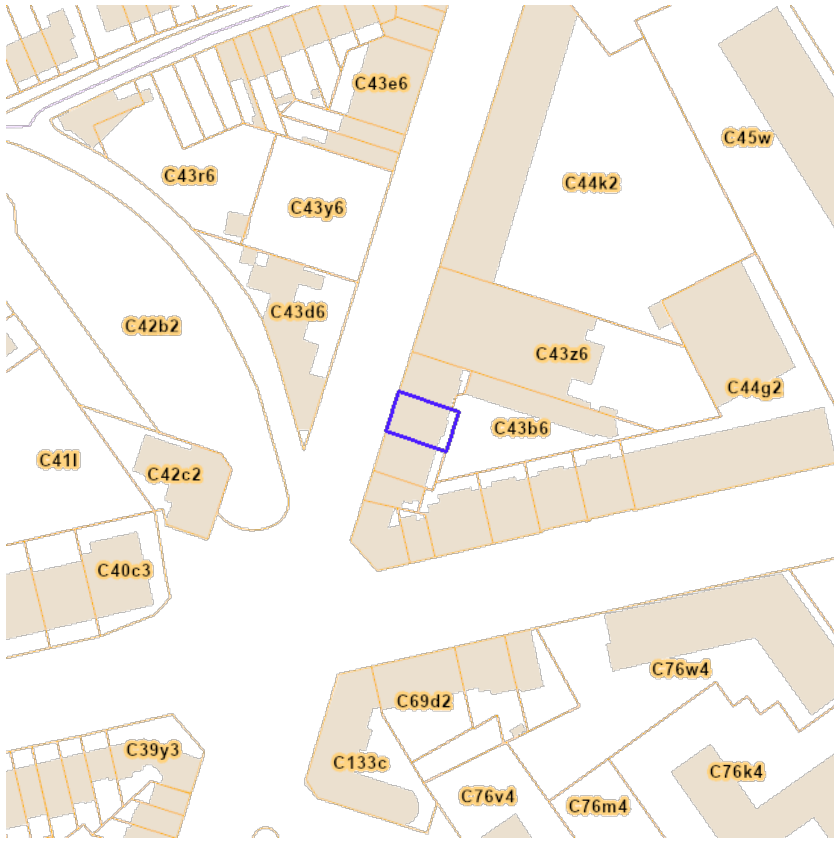


Détails de la recherche

Référence	4f1db730c15150a94587
Date	29-09-2025
Référence cadastrale (CaPaKey)	21372 C 0043/00Y005
Adresse approximative/localisation	Avenue du Cimetière de Bruxelles 104, 1140 Evere

Table des matières

1. Plan parcellaire cadastral
2. Economie et Emploi
3. Inventaire Etat du Sol
4. Sites Natura 2000
5. Habitats Natura 2000
6. Réserves naturelles et espaces verts
7. Données hydrographiques
8. Inondation aléa et risque
9. Inondations fluviales
10. Orthophotoplan
11. Contrats de Quartiers Durables
12. Contrats de Rénovation urbaine (Programmes)
13. Zones de préemption
14. Urbanisme
15. Monuments et Sites - statut légal et Registre
16. Monuments et Sites - Atlas Archéologique
17. Monuments et Sites - Inventaire archéologique et historique
18. Monuments et Sites - Patrimoine Naturel



PROPRIÉTAIRE
© (29/09/2025) General Administration of the Patrimonial Documentation
[WMS Cadastral Layers](#)



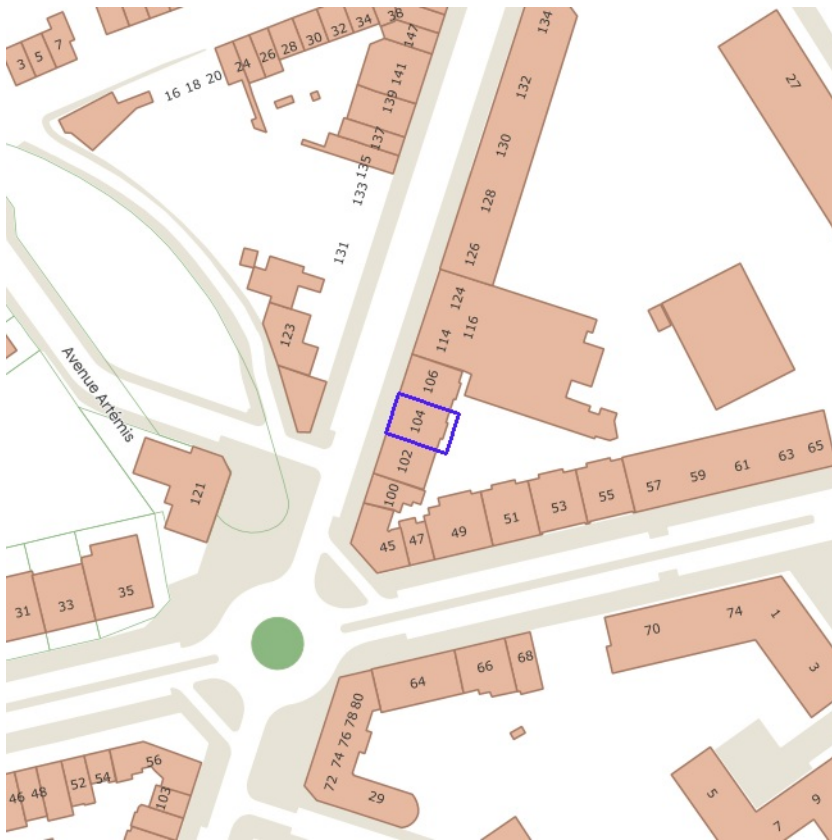
- Zone ZEUS
- Zone de développement 2015




PROPRIÉTAIRE
Bruxelles Economie et Emploi
[Brugis WMS](#)



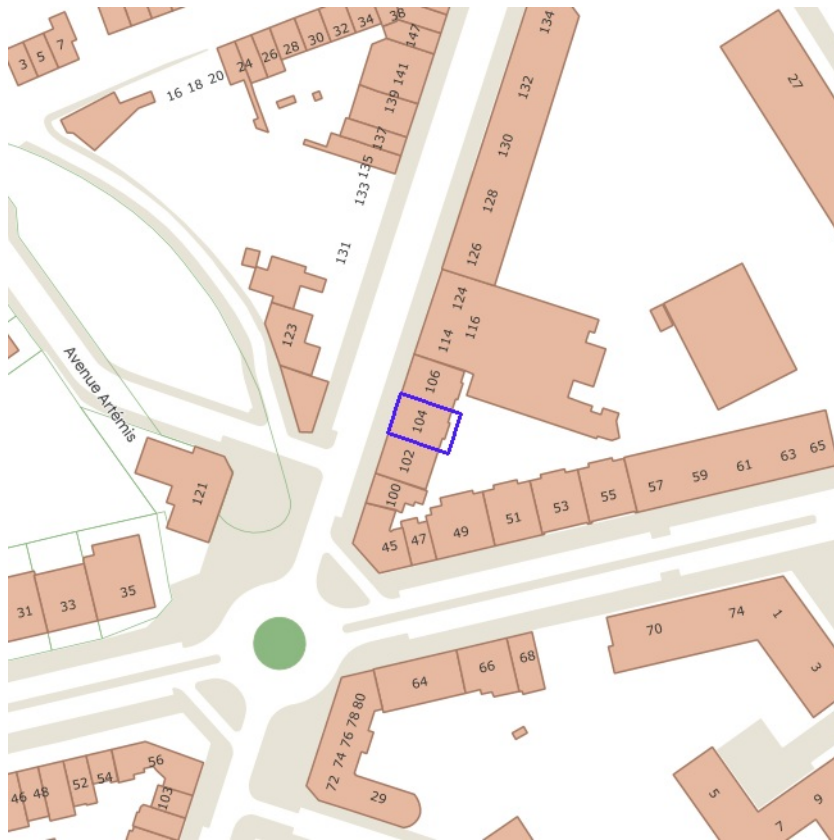
- Categorie 0
- Categorie 0 + 1
- Categorie 0 + 2
- Categorie 0 + 3
- Categorie 0 + 4
- Categorie 1
- Categorie 2
- Categorie 3
- Categorie 4

PROPRIÉTAIRE
Bruxelles Environnement
[Bruxelles Environnement WMS](#)



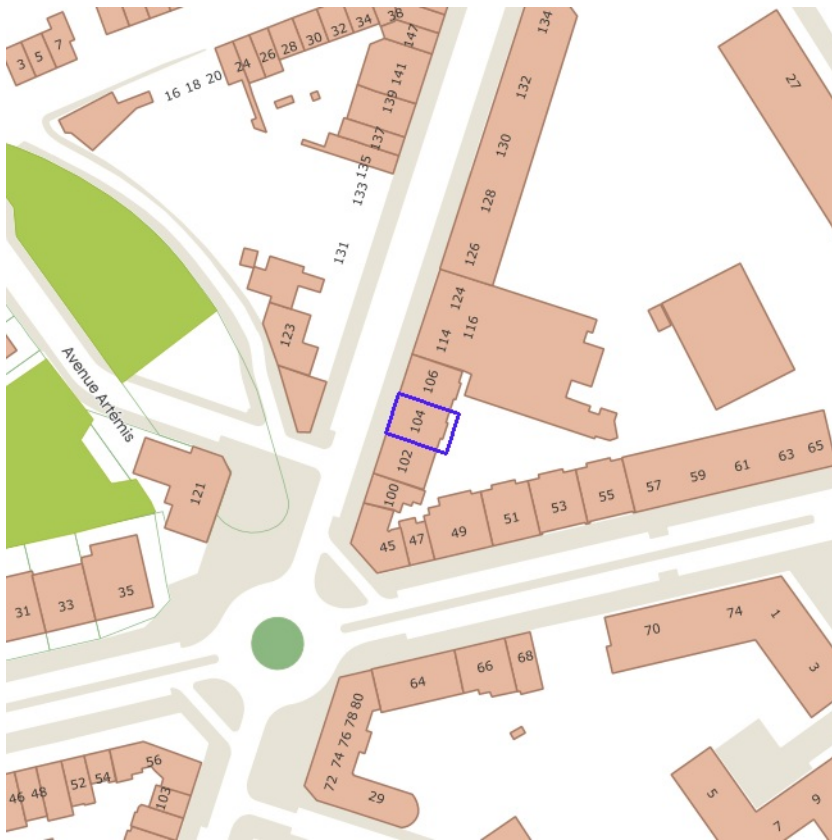
-  La Forêt de Soignes avec lisières et domaines boisés avoisinants
-  Zones boisées et ouvertes au Sud de la Région bruxelloise
-  Zones boisées et zones humides de la vallée du Molenbeek dans le nord-ouest de la Région bruxelloise

PROPRIÉTAIRE
Bruxelles Environnement
[Bruxelles Environnement WMS](#)

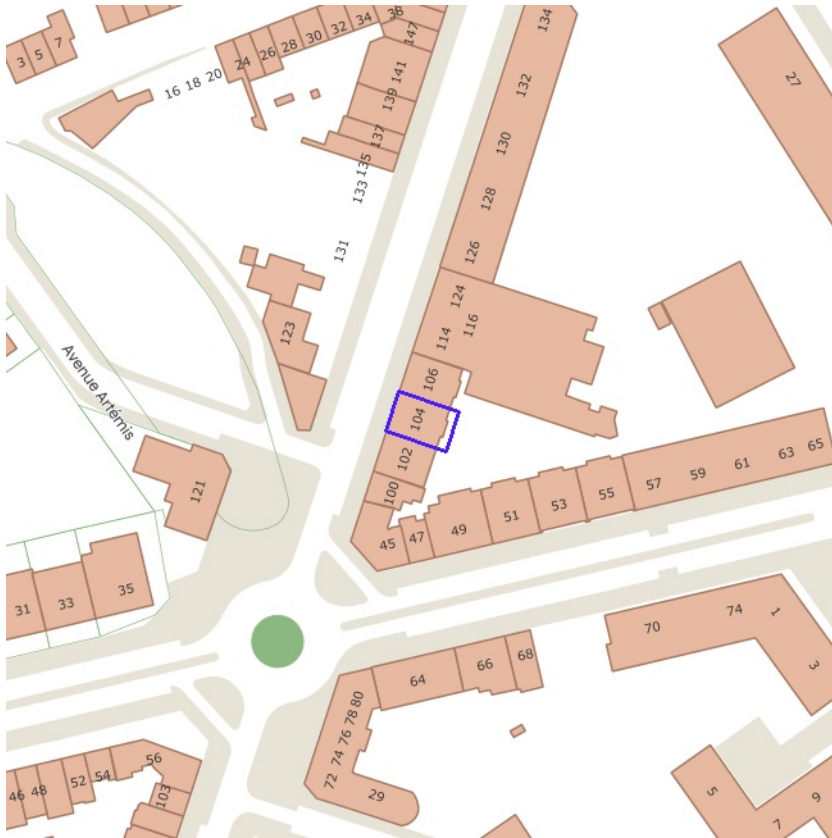


- Megaphorbiaies sous-type humide a detrempe
- Megaphorbiaies sous-type lisières forestières
- Prairies maigres de fauche sous-type moyennement sec à humide (Ar
- Hetraies acidophiles
- Hetraies Asperulo-Fagetum
- Chenaies-charmaies (Carpinion-Betuli)
- Chenaies acidophiles
- Forêts alluviales sous-type aulnaie marecageuse
- Forêts alluviales sous-type aulnaie-frenaie a Carex remota
- Forêts alluviales sous-type aulnaie-frenaie a hautes herbes
- Forêts alluviales sous-type frenaie-ormaie a Cerisier a grappes
- Forêts alluviales sous-type saulaie arborescente a Saule blanc
- HIR Magnocariaie
- HIR Prairie a Agrostis commun
- HIR Prairie a Cretelle (Cynosurus cristatus)
- HIR Prairie a Populage des marais
- HIR Prairie a Potentille des oies
- HIR Roselieres et autres vegetations du Phragmiton

PROPRIÉTAIRE
 Bruxelles Environnement
[Bruxelles Environnement WMS](#)

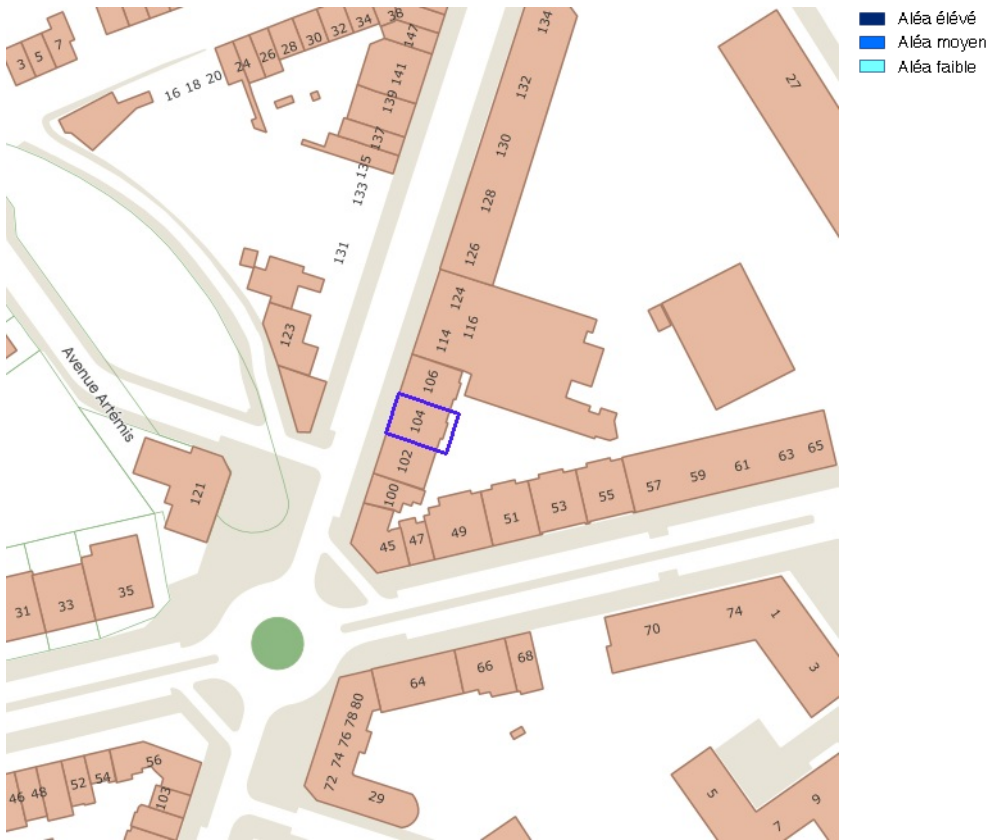


PROPRIÉTAIRE
Bruxelles Environnement
[Bruxelles Environnement WMS](#)

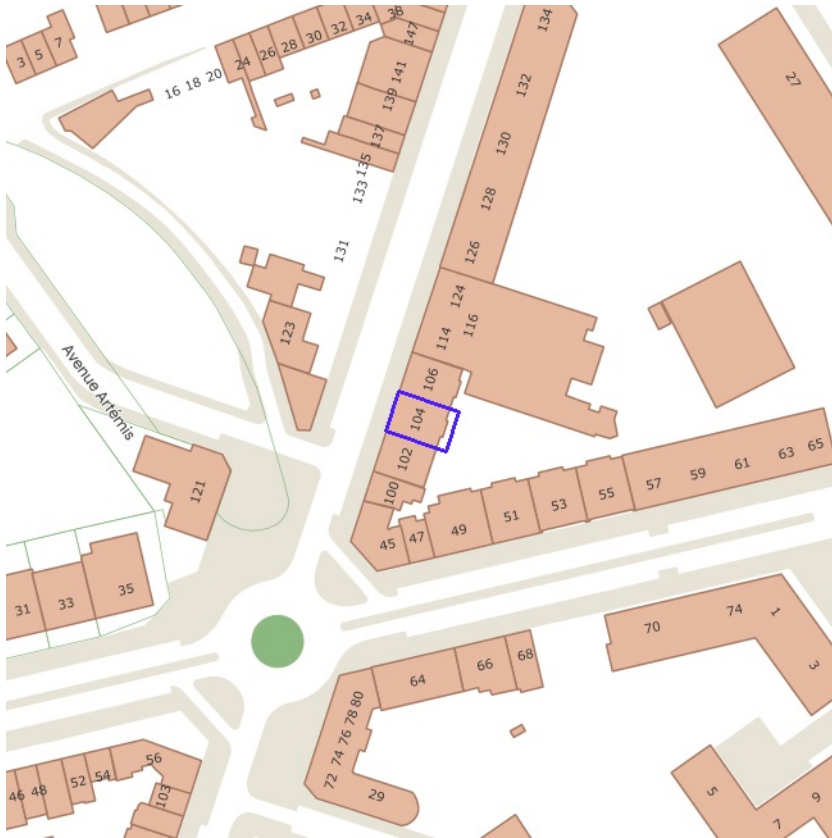


- Reseau couvert
- Captage actif permanent
- Captage actif temporaire
- Captage passe permanent
- Captage passe temporaire
- Plan d'eau
- Cours d'eau à ciel ouvert

PROPRIÉTAIRE
Bruxelles Environnement
[Bruxelles Environnement WMS](#)



PROPRIÉTAIRE
Bruxelles Environnement
[Bruxelles Environnement WMS](#)

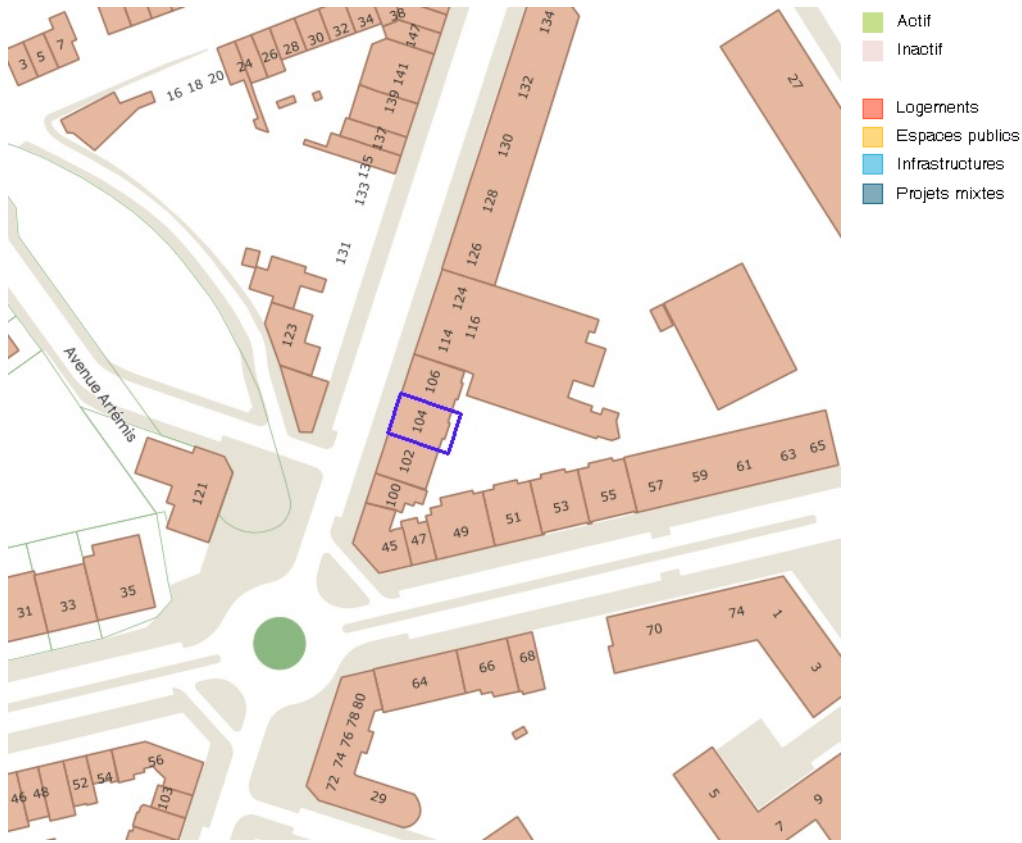


- PR 10 ans
- PR 100 ans
- Evénement extrême

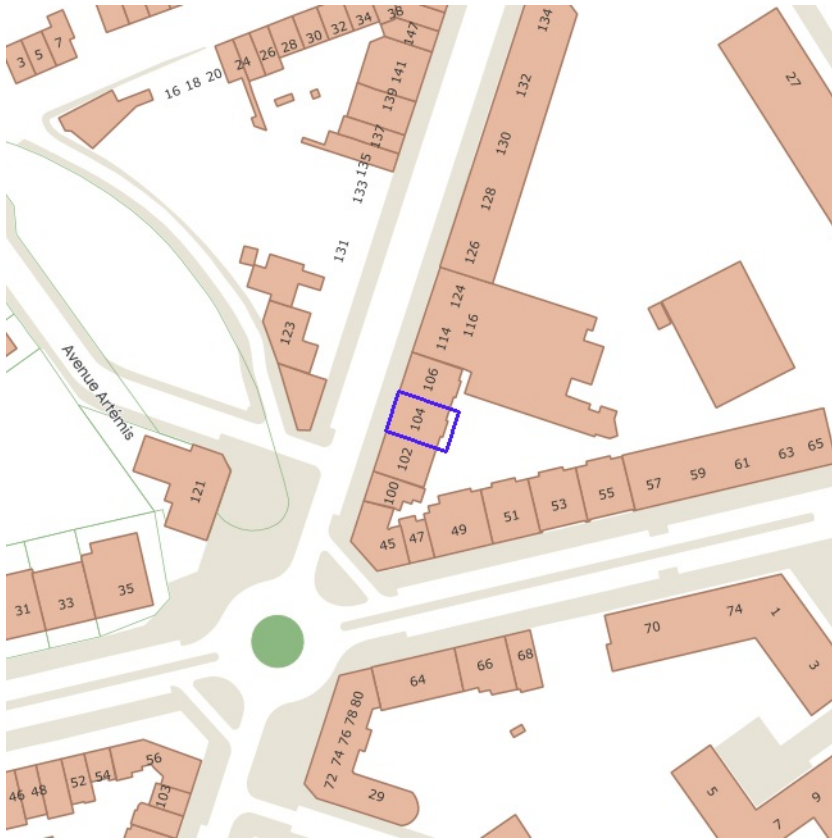
PROPRIÉTAIRE
Bruxelles Environnement
[Bruxelles Environnement WMS](#)



PROPRIÉTAIRE
CIRB / CIBG
[CIRB WMS](#)



PROPRIÉTAIRE
Bruxelles Urbanisme et Patrimoine (BUP)
[Brugis WMS](#)



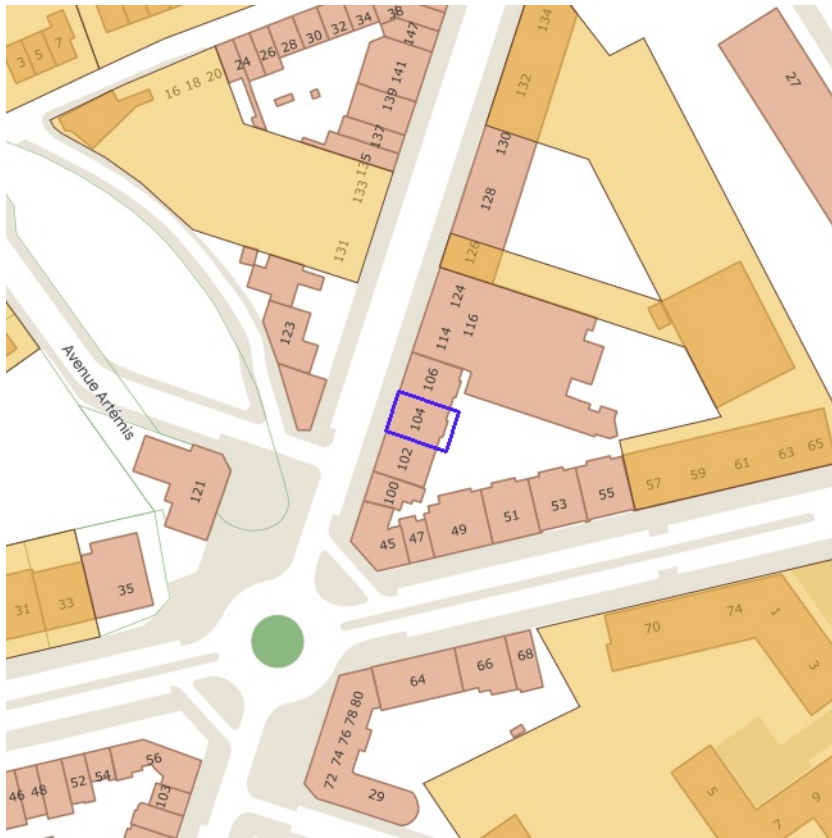
Contrats de rénovation urbaine

PROPRIÉTAIRE
Bruxelles Urbanisme et Patrimoine (BUP)
[Brugis WMS](#)



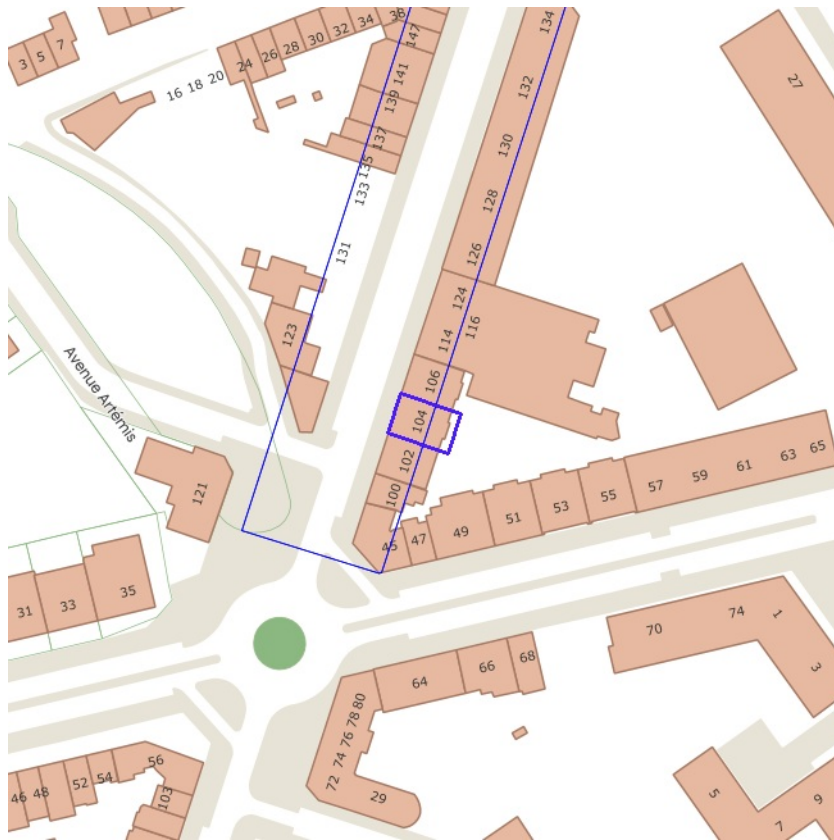
■ Zones de préemption

PROPRIÉTAIRE
Bruxelles Urbanisme et Patrimoine (BUP)
[Brugis WMS](#)



- Règlements zonés
- Projet
- Permis délivré
- Permis refusé/périmé/sans suite
- Indéfini
- Pôles de développement prioritaire

PROPRIÉTAIRE
Bruxelles Urbanisme et Patrimoine (BUP)
[Brugis WMS](#)



- Monument Classement Arrêté définitif
- ▨ Monument Classement Ouverture de procédure
- Monument Sauvegarde Arrêté définitif
- ▨ Monument Sauvegarde Ouverture de procédure
- Ensemble Classement Arrêté définitif
- ▨ Ensemble Classement Ouverture de procédure
- Ensemble Sauvegarde Arrêté définitif
- ▨ Ensemble Sauvegarde Ouverture de procédure
- Site Classement Arrêté définitif
- ▨ Site Classement Ouverture de procédure
- Site Sauvegarde Arrêté définitif
- ▨ Site Sauvegarde Ouverture de procédure
- Site Archéologique Classement Arrêté définitif
- ▨ Site Archéologique Classement Ouverture de procédure
- Site Archéologique Sauvegarde Arrêté définitif
- ▨ Site Archéologique Sauvegarde Ouverture de procédure
- Monument
- Site
- Inventaire légal Quartiers Léopold
- Ouverture de procédure zones de protection
- Arrêté définitif zones de protection
- Zones de protection UNESCO

Zones de protection

Numéro du dossier	2078-0009
Nom	Cimetière de Bruxelles
Status	clôturé
Déni de responsabilité	Classement AG2
Protégé comme	Site
Zone de sauvegarde	1
Date AG1	22/12/1994
Date AG2	06/02/1997
Code postal	1140
Commune	EVERE
Rue	RUE DE ZAVENTEM
Nombre de	0
Document	https://doc.patrimoine.brussels/REGISTRE/AG/013_005.pdf
Document	https://doc.patrimoine.brussels/REGISTRE/AG/021_043.pdf
Photo	https://doc.patrimoine.brussels/REGISTRE/59087.jpg

Zones de protection

Numéro du dossier	2078-0017
Nom	Cimetière de Bruxelles - trente sépultures
Status	clôturé
Déni de responsabilité	Classement AG2
Protégé comme	Monument
Zone de sauvegarde	1
Date AG1	22/12/1994
Date AG2	06/02/1997
Description courte	MS

NOTA_FR

Le cimetière de Bruxelles de Evere fut ouvert en 1877 par le bourgmestre J. Anspach. Il s'agit d'un joli parc en style paysager anglais, dessiné par l'architecte de la ville V. Ja maer avec la collaboration de L. Fuchs. Ce cimetière était considéré comme le pendant «laïc» du cimetière «catholique» de Laeken. Les monuments funéraires y sont pour le moins particuliers. Pour la plupart, il fut fait appel au savoir-faire d'un architecte ou d'un artiste. Les 30 monuments funéraires classés appartiennent aux personnes suivantes : (a famille Gouiot-Remy (1854), arch. A. Trappeniers - la famille Jacquemotte (1879), arch. A. Schoy - la famille Decamp-François (1879), arch. H. Beyaert et P. Hankar - l'architecte H. Beyaert (1894) - la famille Delecosse-Vandelaer (1903), arch. H. Beyaert - la famille du comte de Lalaing (1884), arch. H. Beyaert - la famille Pavot-Aubecq (1884), arch. L. Pavot - la famille Timmermans-Delgouffre (1884), arch. E. Thirou - la famille Lavallée-Vifquin (1884), arch. A. Dumont - la famille de l'Eau-d'Andrimont (1885), arch. E. Acker et sculpt. J. Dillens et G. Houtstont - la famille A. Smits-Opdebeeck (1884), arch. A. Smits et sculpt. J. Dillens - la famille Charle-Sterckx (1889), arch. Hauwaert et sculpt. E. Namur - la famille Mennessier (1890), arch. A. et P. Mennessier - la famille du baron F.A. Gevaert et H. Fierens-Gevaert (1891), arch. E. de Vigne et sculpt. P. de Vigne - la famille Reyntiens (1894), arch. H. Macquet - l'architecte F. Laureys (1897), auteur non identifié - la famille Van Keerbergen (1902), arch. C. Van Keerbergen - la famille R. Wytsman - J. Trullemans (1902), arch. G. Hobé et sculpt. Ch. Samuel - la famille Samyn-Hardy (1905), arch. E. Acker et sculpt. I. De Rudder - la famille des architectes Bosmans-Vandeveld (1906), auteur non identifié - la famille Huys (1911), arch. L. Sneyers et sculpt. J. Lecroart - la famille de l'architecte W. Janssens (1909), arch. W. Janssens - la famille Verheven-Schmitz (1911), arch. V. Horta - l'architecte J. Naert (1911) - la famille Samuel-Torres (1913), arch. A. Chambon et sculpt. Ch. Samuel - la famille Dhucque (1921), arch. E. Dhucque (1958) - la famille Oor (1929), arch. L. Français - la famille Vandeveld-Kenes (1934), arch. A. Blomme - la famille Vandervelde-Beeckman (1940), arch. H. van de Velde.

Code postal

1140

Commune

EVERE

Rue

RUE DE ZAVENTEM

Nombre de

0

Document

https://doc.patrimoine.brussels/REGISTRE/AG/013_006.pdf

Document

https://doc.patrimoine.brussels/REGISTRE/AG/021_044.pdf

Photo

<https://doc.patrimoine.brussels/REGISTRE/67125.jpg>

PROPRIÉTAIRE

Bruxelles Urbanisme et Patrimoine (BUP)

[Brugis WMS](#)



- Anciens cimetières
- ▲ Découvertes isolées
- Réseau hydrographique ancien
- Sites localisés avec plan
- Sites localisés sans plans
- ★ Sites non localisés
- Sites potentiels
- Zones d'extension du site

PROPRIÉTAIRE
Bruxelles Urbanisme et Patrimoine (BUP)
[Brugis WMS](#)



- Brasseries localisées sans plan
- Brasseries localisées avec plan
- Couvents du 16ème siècle
- Couvents du 17ème siècle
- Complexe
- Lieu de culte
- Lieu de vie
- Eau
- Jardin
- Cour
- Cimetière
- Couvents vestiges conservés
- Refuges localisés sans plan
- Refuges localisés avec plan

PROPRIÉTAIRE
 Bruxelles Urbanisme et Patrimoine (BUP)
[Brugis WMS](#)



- Les cent plus gros arbres
- ✖ Arbres abbattus
- ⚠ Arbres disparus
- Classement (classé, en cours ou en proposition)
- Liste de Sauvegarde (inscrit, en cours ou en proposition)
- A l'inventaire scientifique
- A l'inventaire légal
- Site inventorié
- 🌱 Arbres d'avenir

PROPRIÉTAIRE
Bruxelles Urbanisme et Patrimoine (BUP)
[Brugis WMS](#)