









Register van Herstelvorderingen

Dit perceel staat niet geregistreerd in het register van herstellvorderingen

Boskartering 1990











Categorie

-  Loofhout
-  Gemengd loofhout (20 - 50% bijmenging naaldhout)
-  Gemengd naaldhout (20 - 50% bijmenging loofhout)
-  Naaldhout
-  Heide
-  Te herbebossen oppervlakte
-  Niet beboste oppervlakte van het bosdomein
-  Vijvers binnen het bosdomein

Bosreferentielaag 2000



Categorie

-  Loofhout
-  Gemengd loofhout (20 - 50% bijmenging naaldhout)
-  Gemengd naaldhout (20 - 50% bijmenging loofhout)
-  Naaldhout
-  Heide
-  Te herbebossen oppervlakte
-  Niet beboste oppervlakte van het bosdomein
-  Vijvers binnen het bosdomein

Datum : 07/02/2024

Gebruikersnaam: Caroline Deherdt

Perceel: 42322C0406/00S000

Fabrieksstraat 28 9280 Lebbeke

Digitale boswijzer Vlaanderen 2012



Geen bos
■ Bos

| Info | Waarde |
|--------------|--|
| Count | 119335772 |
| Omschrijving | Geen bos |
| Definitie | Bodembedekking die niet aan de definitie van 'Bos' voldoet |

Digitale boswijzer Vlaanderen 2018



Geen bos
 Bos

| Info | Waarde |
|--------------|--|
| Omschrijving | Geen bos |
| Definitie | Bodembedekking die niet aan de definitie van 'Bos' voldoet |
| Count | 120156297 |