

DC à la carte



Sint-Gertrudisstraat 11, 3511 Kuringen
71032B0613/00R000

Locatie

Omgeving

Kadaster

Gewestplan

Water

Natuur

Recht van voorkoop

Beschermd onroerend erfgoed

Vastgestelde inventarissen

Wetenschappelijke inventarissen

Unesco werelderfgoed

Historische kaarten

Wonen

Dossier: 23-HP-0868/002

Locatie



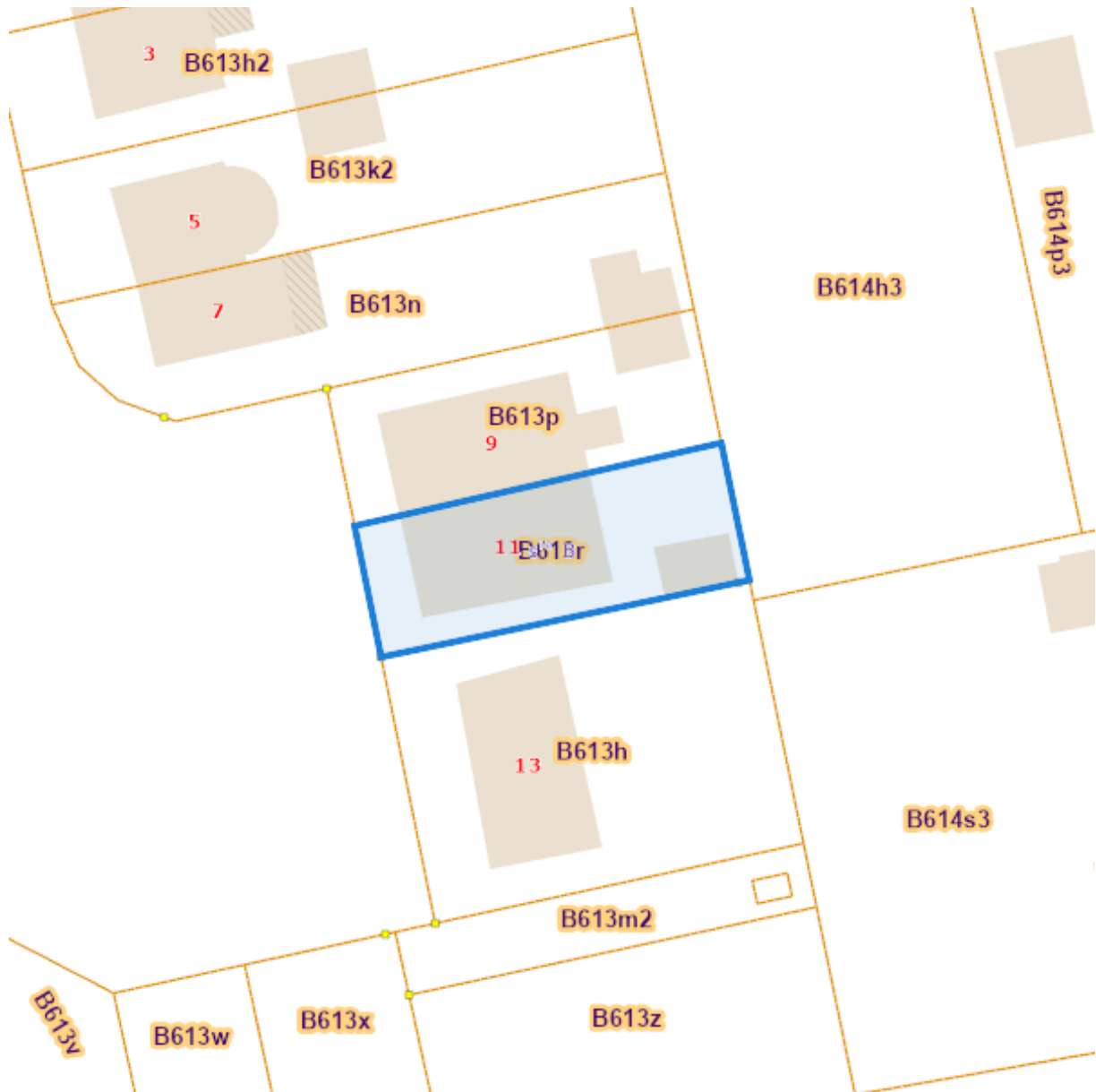
Dossier: 23-HP-0868/002

Omgeving



Kadaster

Meest recente toestand



eservices.minfin.fgov.be

Dossier: 23-HP-0868/002

Fiscale toestand



eservices.minfin.fgov.be

Gewestplan



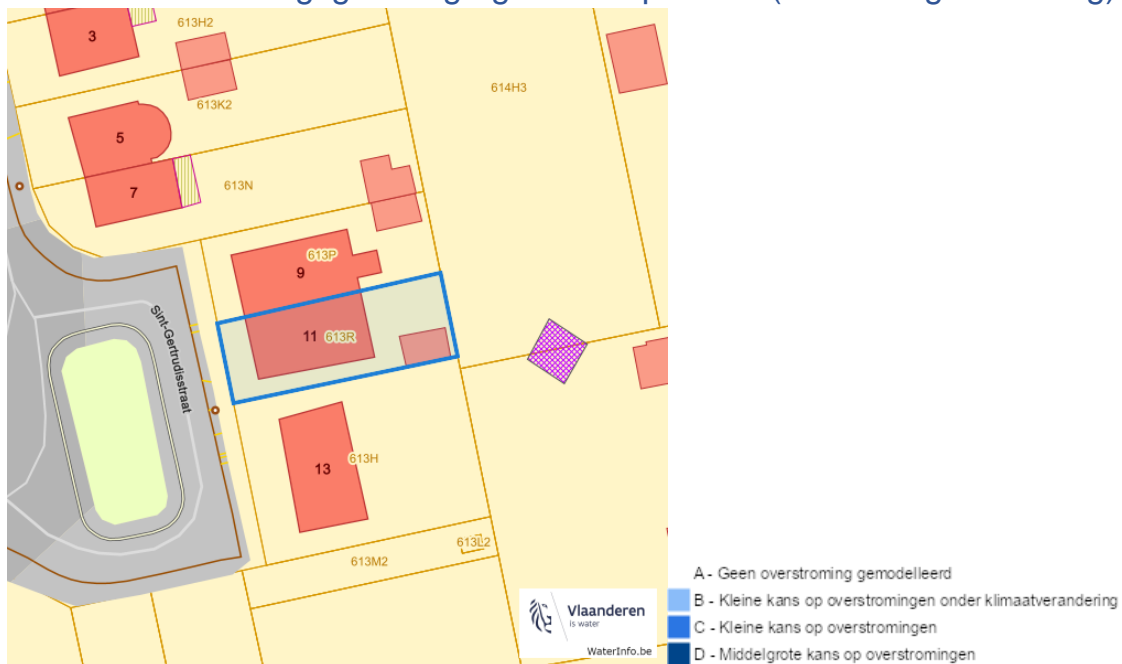
www.geopunt.be

[Gewestplan legende](#)

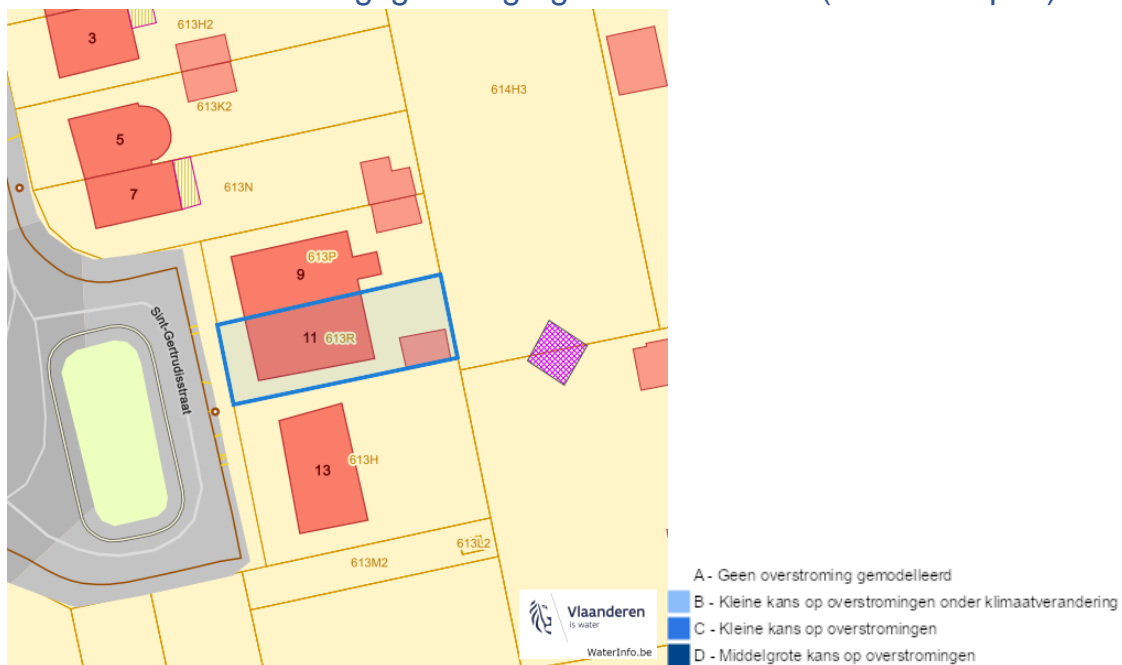
Dossier: 23-HP-0868/002

Water

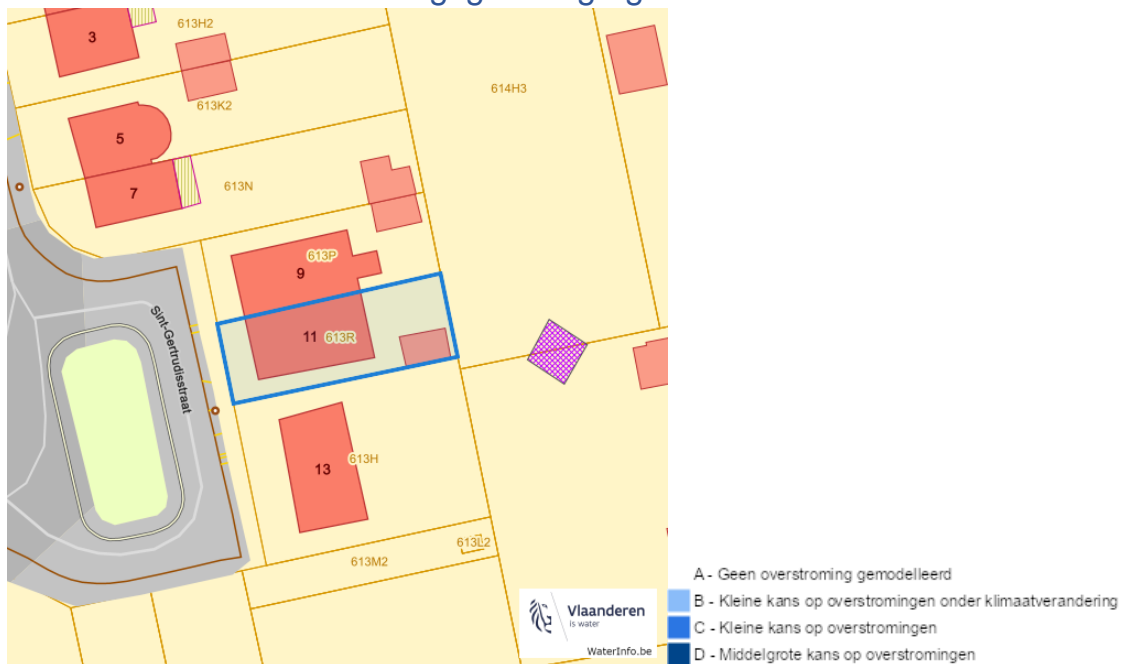
Overstromingsgevoelige gebieden pluviaal (door hevige neerslag)



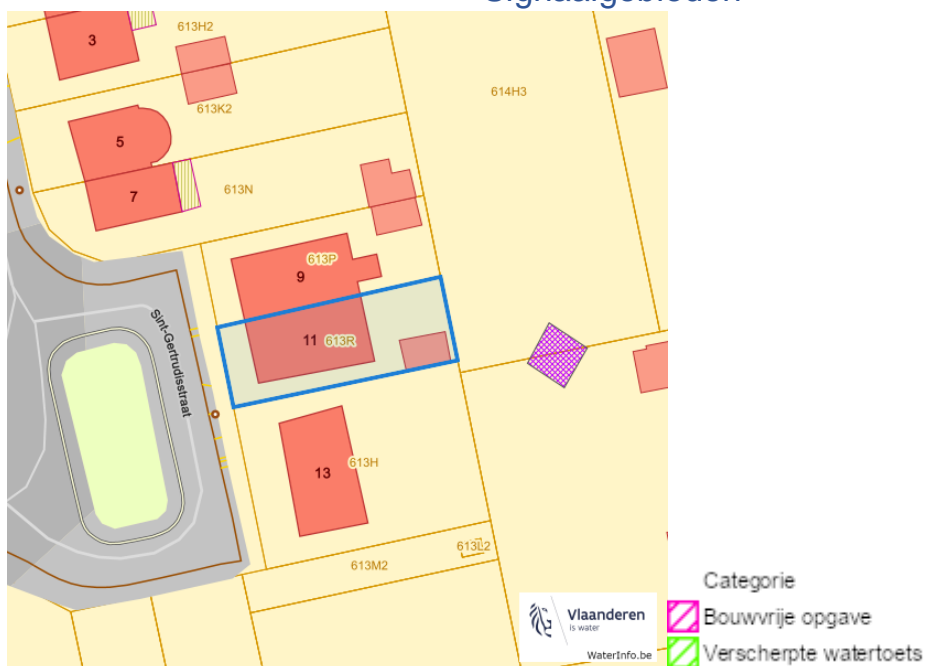
Overstromingsgevoelige gebieden fluviaal (uit waterlopen)



Overstromingsgevoelige gebieden vanuit de zee

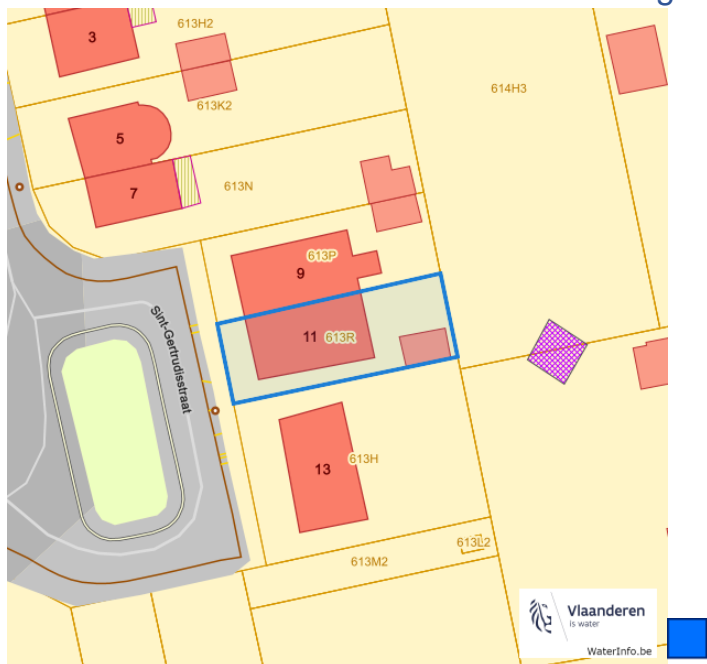


Signaalgebieden

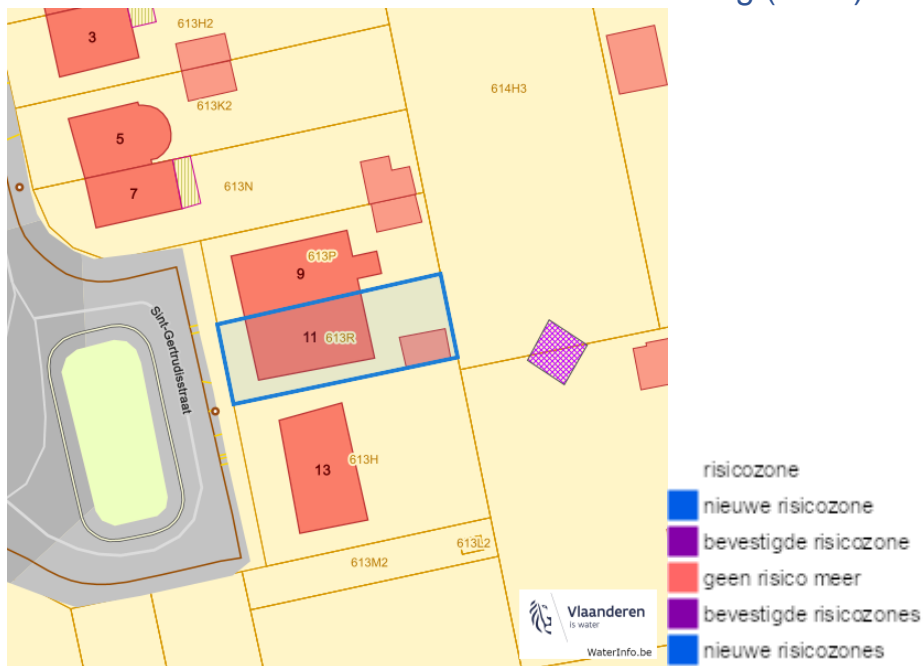


Sint-Gertrudisstraat 11, 3511 Kuringen

Recent overstromde gebieden (2017)



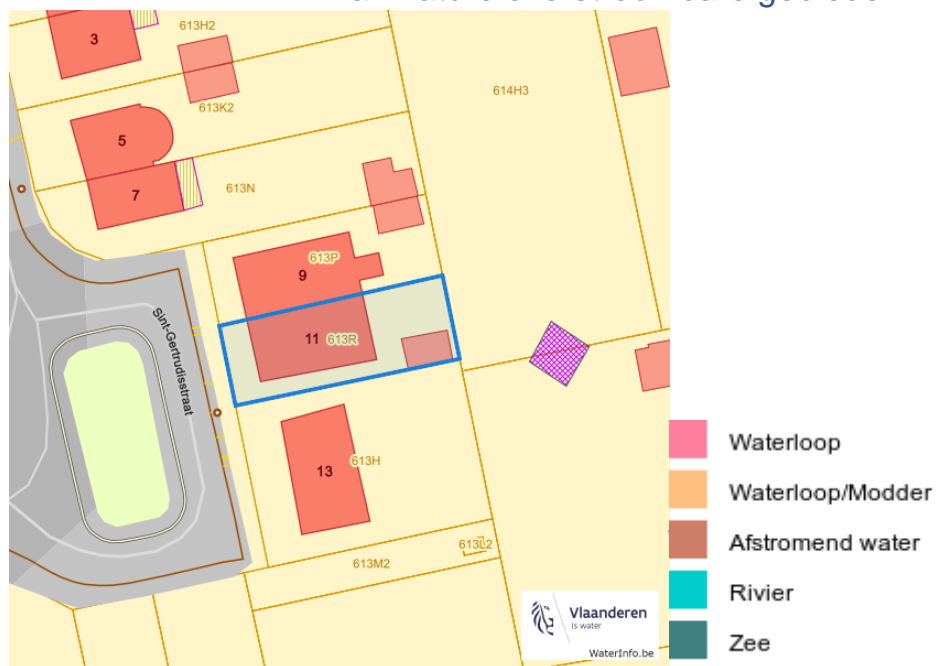
Risicozones overstrooming (2017)



Dossier: 23-HP-0868/002

Sint-Gertrudisstraat 11, 3511 Kuringen

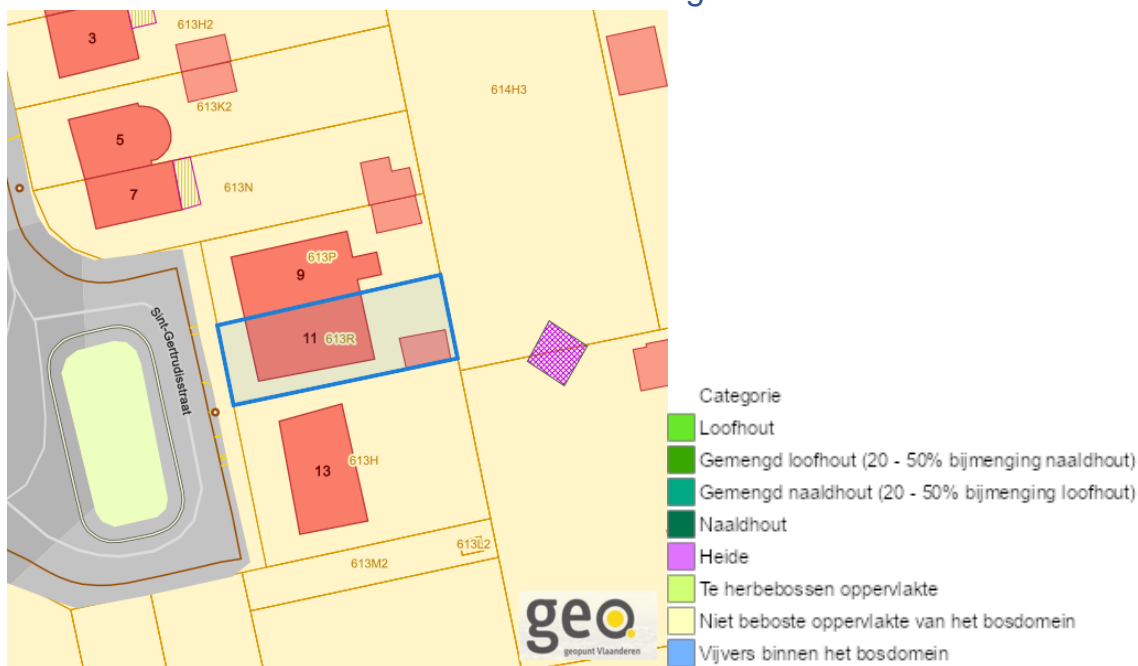
Van nature overstroombare gebieden



Dossier: 23-HP-0868/002

Natuur

Bosreferentielaag 2000



www.geopunt.be

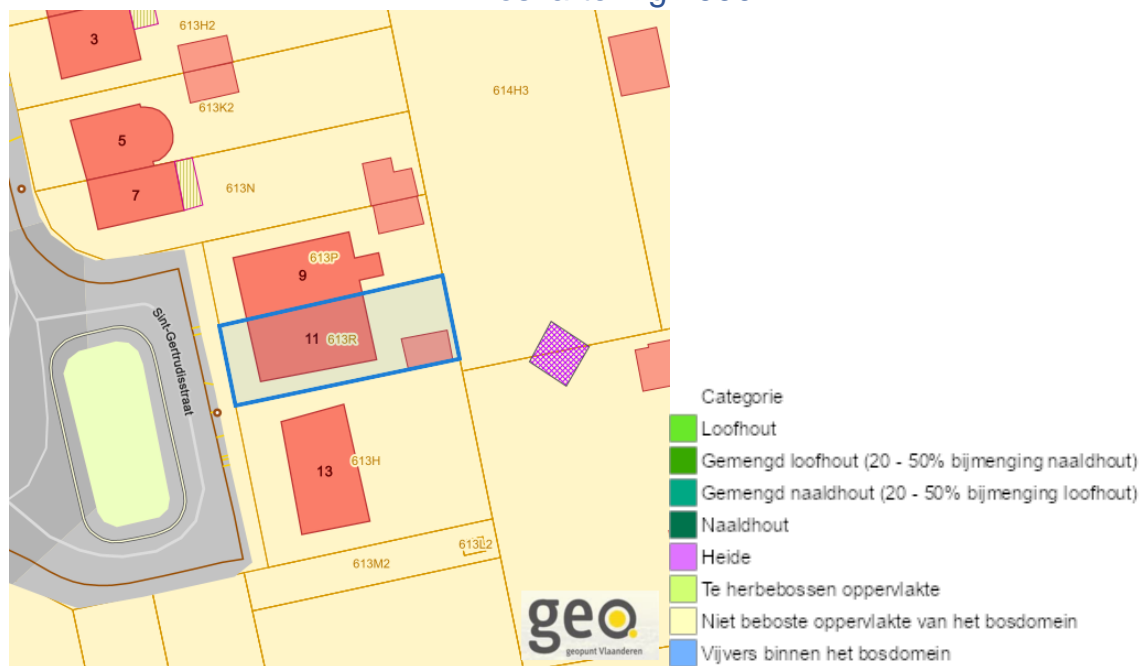
Groenkaart Vlaanderen (2021)



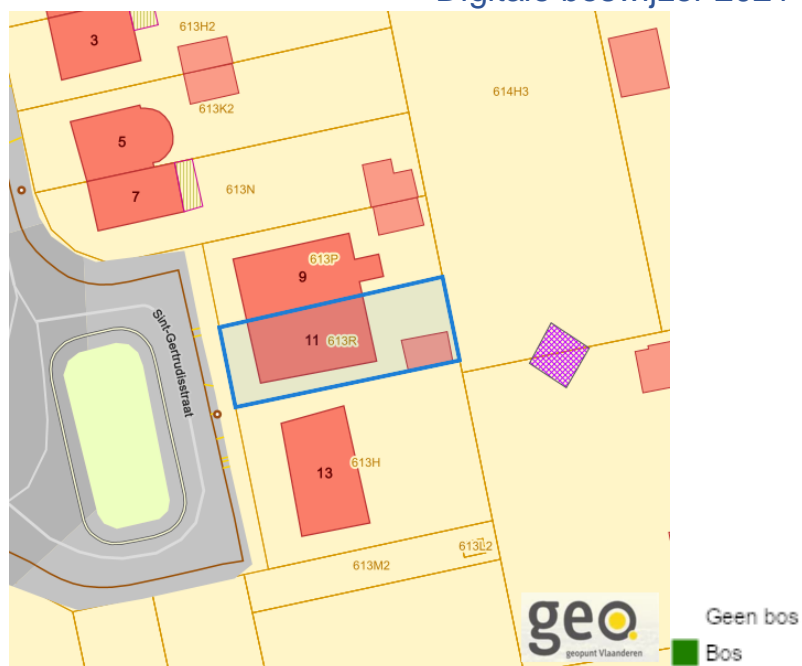
www.geopunt.be

Sint-Gertrudisstraat 11, 3511 Kuringen

Boskartering 1990

www.geopunt.be

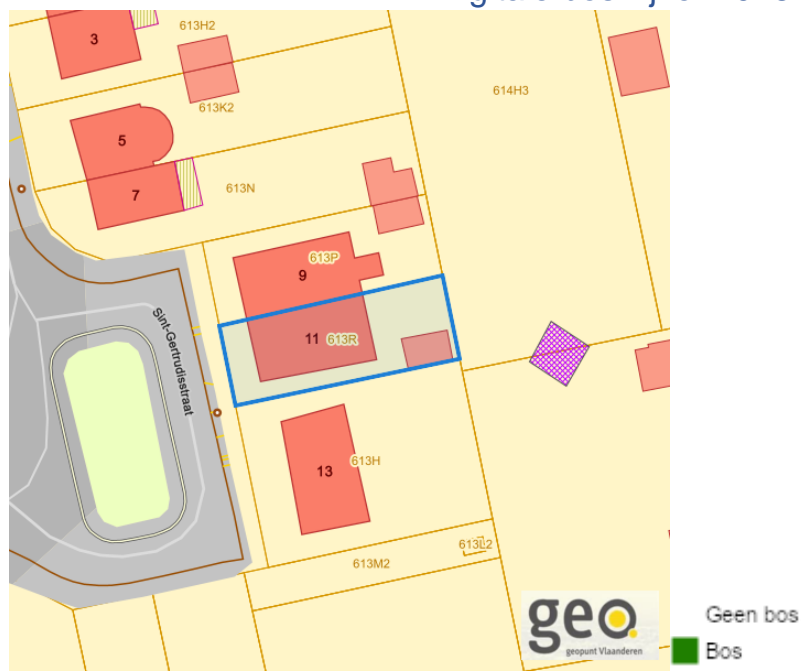
Digitale boswijzer 2021

www.geopunt.be

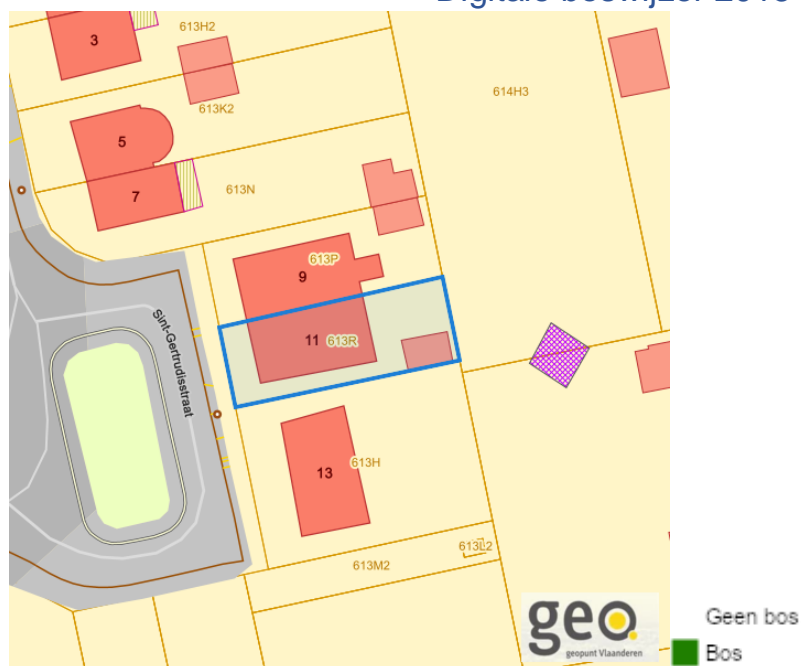
Dossier: 23-HP-0868/002

Sint-Gertrudisstraat 11, 3511 Kuringen

Digitale boswijzer 2018

www.geopunt.be

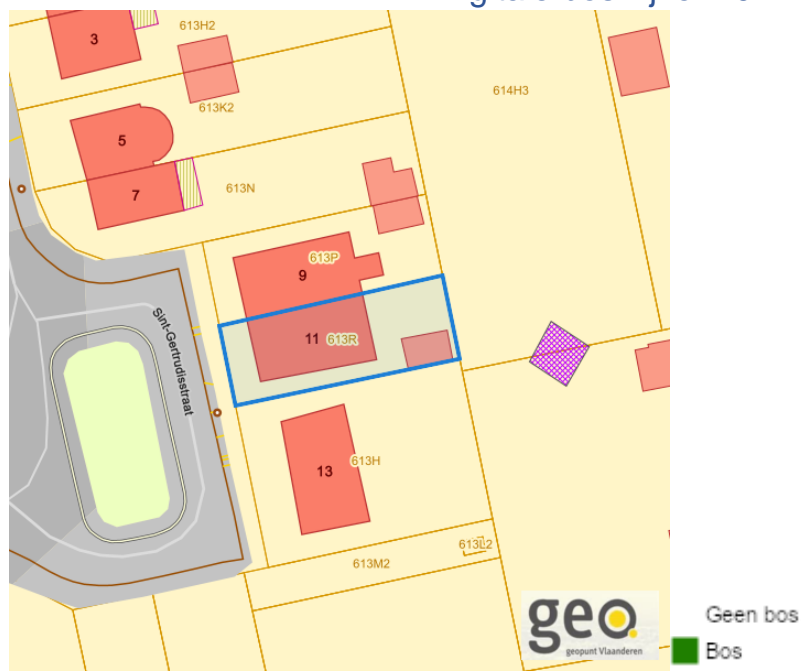
Digitale boswijzer 2015

www.geopunt.be

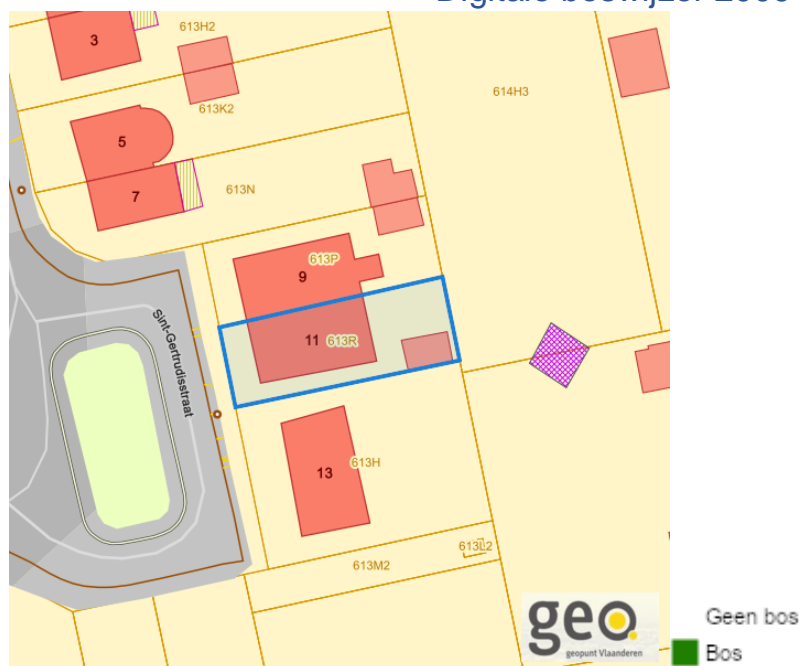
Dossier: 23-HP-0868/002

Sint-Gertrudisstraat 11, 3511 Kuringen

Digitale boswijzer 2012

www.geopunt.be

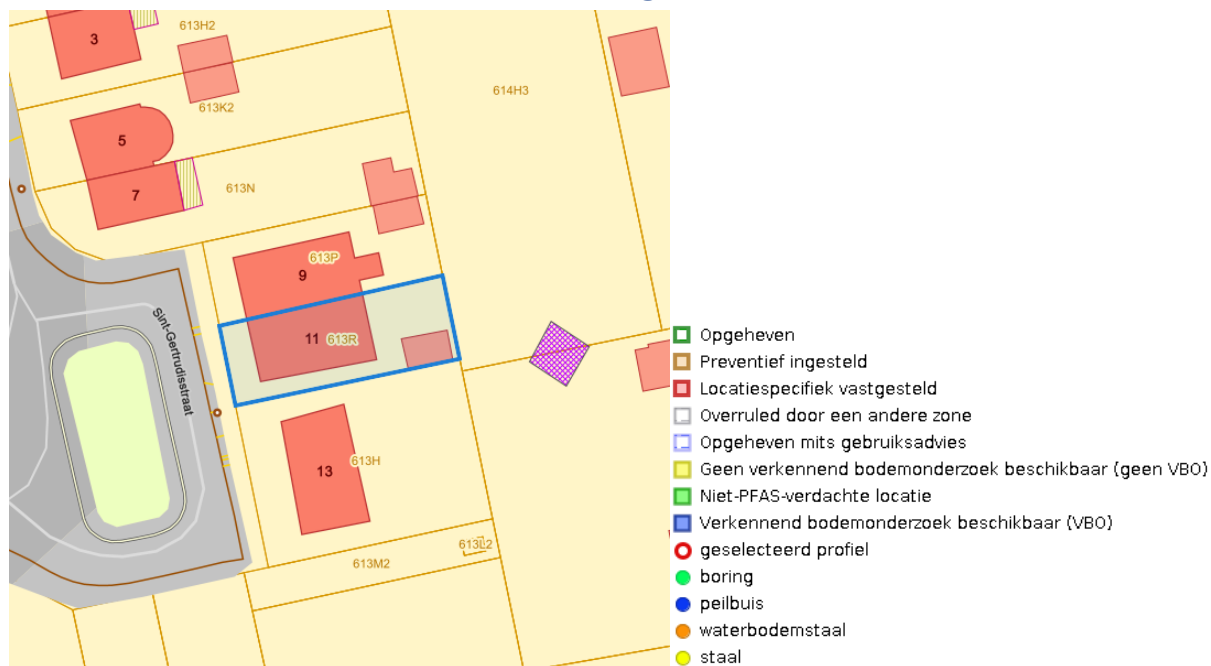
Digitale boswijzer 2009

www.geopunt.be

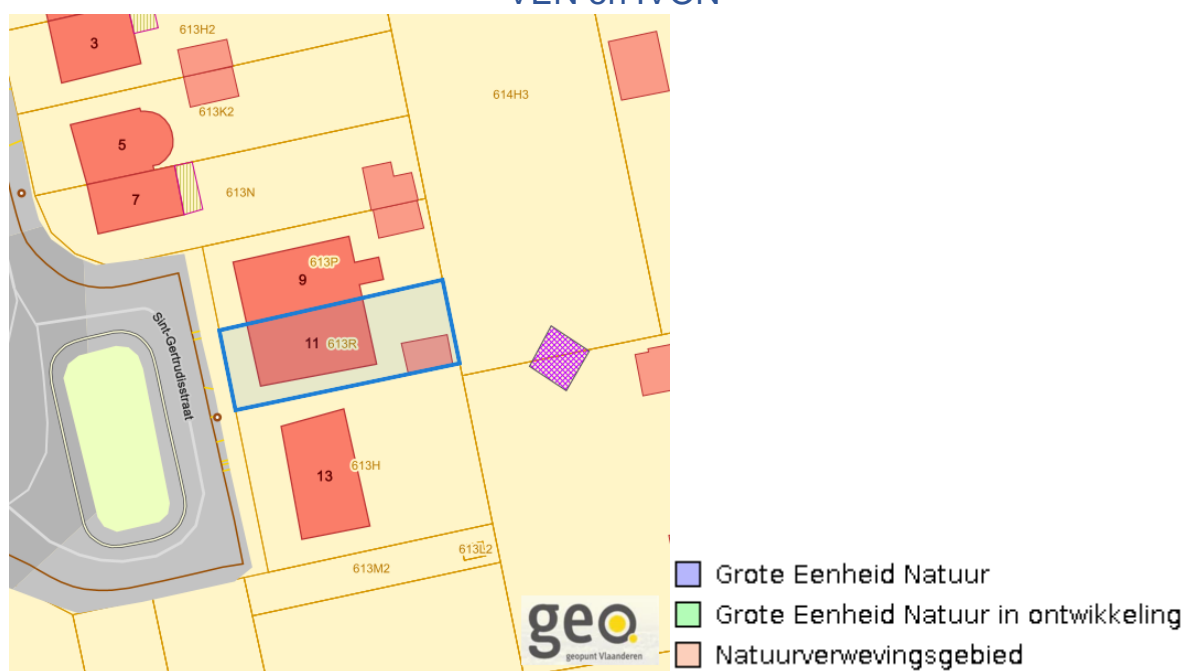
Dossier: 23-HP-0868/002

Sint-Gertrudisstraat 11, 3511 Kuringen

PFAS



VEN en IVON


www.geopunt.be

Dossier: 23-HP-0868/002

Sint-Gertrudisstraat 11, 3511 Kuringen

Jachtterreinen

www.geopunt.be

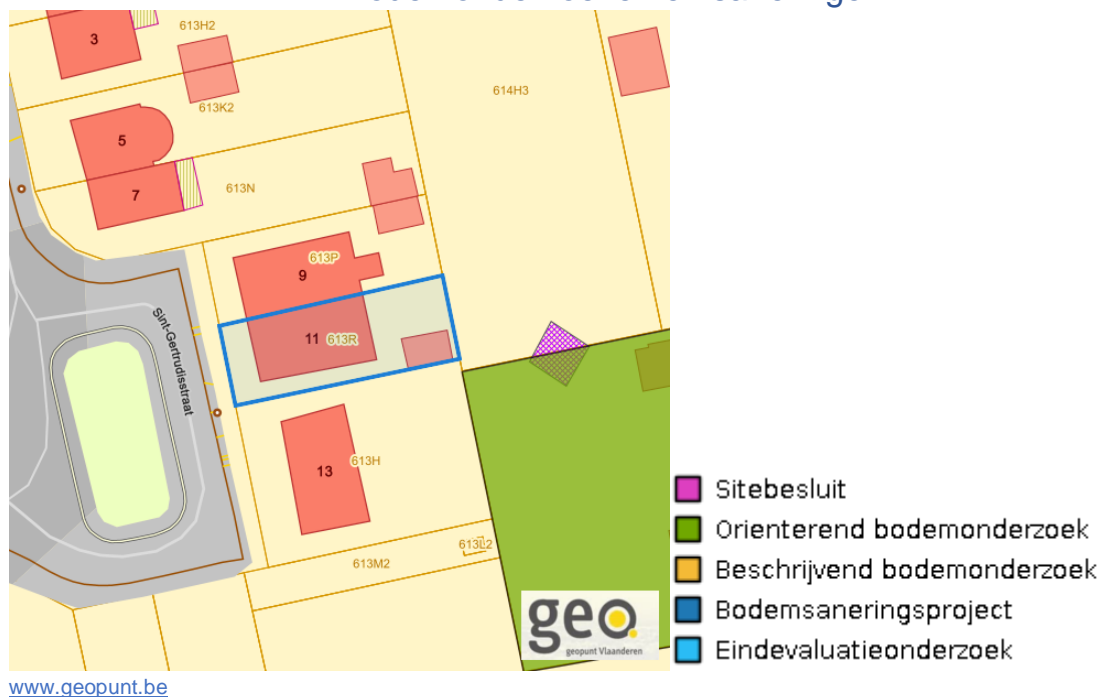
Natuurbeheerplannen

www.geopunt.be

Dossier: 23-HP-0868/002

Sint-Gertrudisstraat 11, 3511 Kuringen

Bodemonderzoeken en saneringen

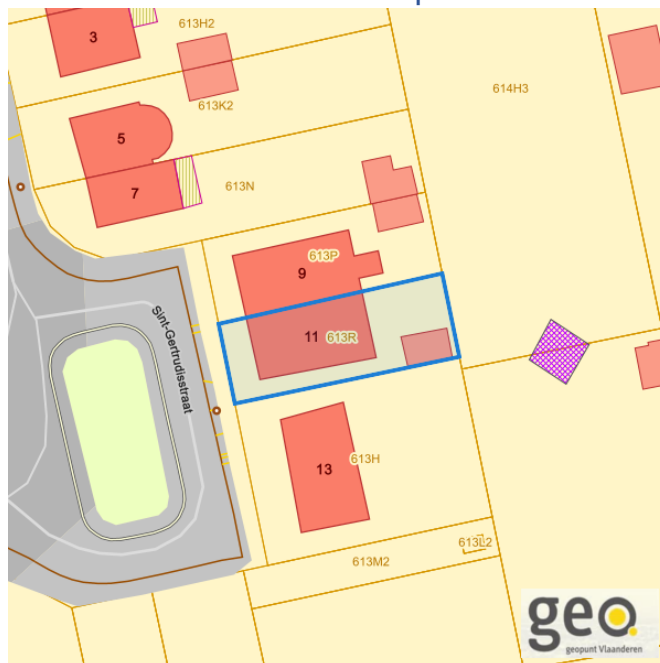


Dossier: 23-HP-0868/002

Document: DC à la carte - VLANED - DC
Kaarten: 05/04/2024 - crefyuw8xfck46z2a9mh6scen8j4rct6lwsivmpn

Recht van voorkoop

Vlaams voorkooprecht

www.geopunt.be

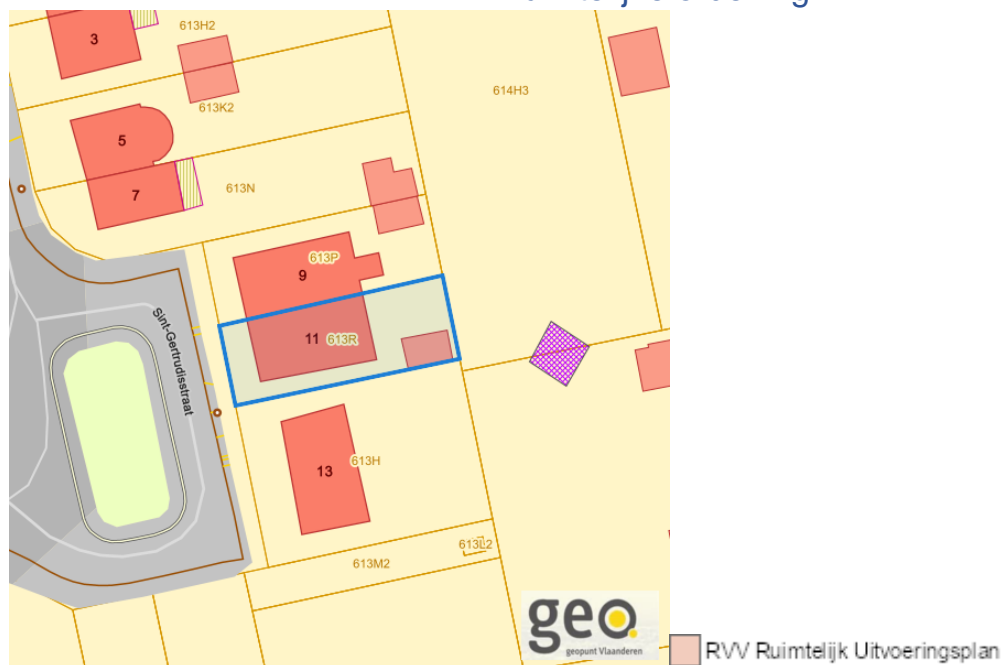
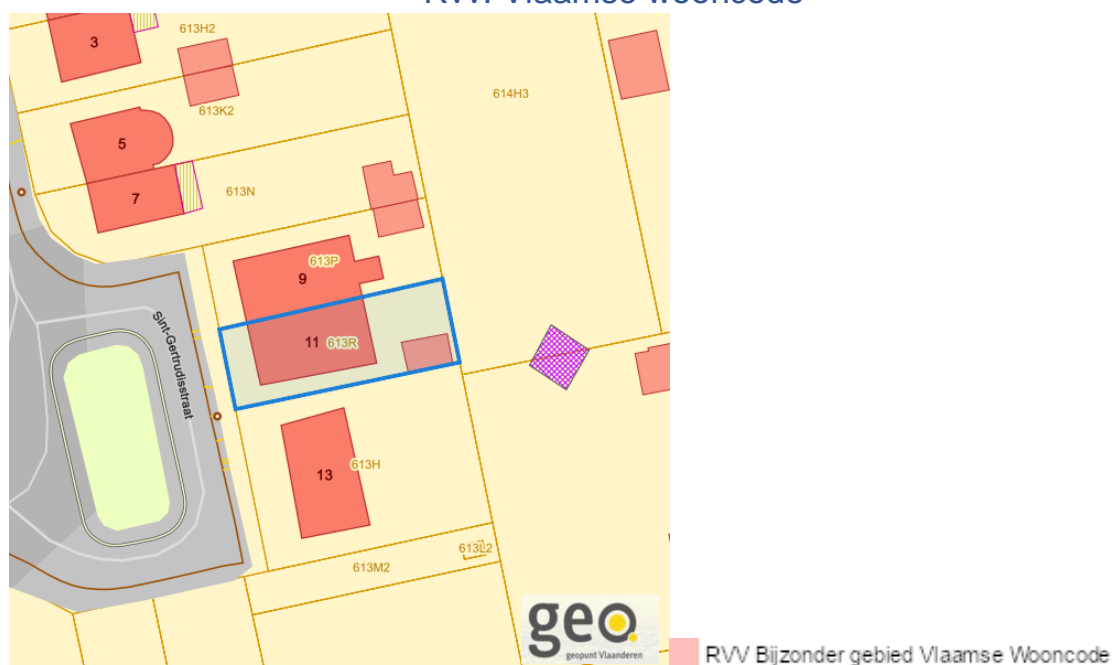
Recht van voorkoop afbakening

www.geopunt.be

Dossier: 23-HP-0868/002

Detailkaarten recht van voorkoop

Detailkaarten recht van voorkoop pagina 1

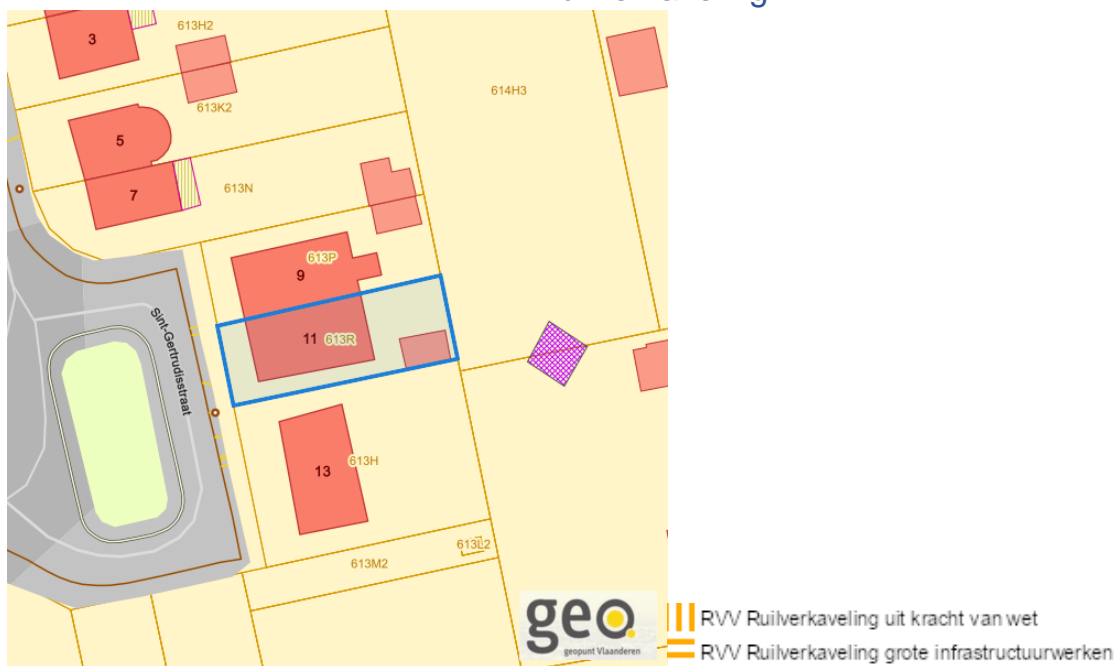
Rvv: Ruimtelijke ordeningwww.geopunt.be**Rvv: Vlaamse wooncode**www.geopunt.be

Dossier: 23-HP-0868/002

Sint-Gertrudisstraat 11, 3511 Kuringen

Detailkaarten recht van voorkoop pagina 2

Rvv: Ruilverkaveling



Rvv: Havengebieden

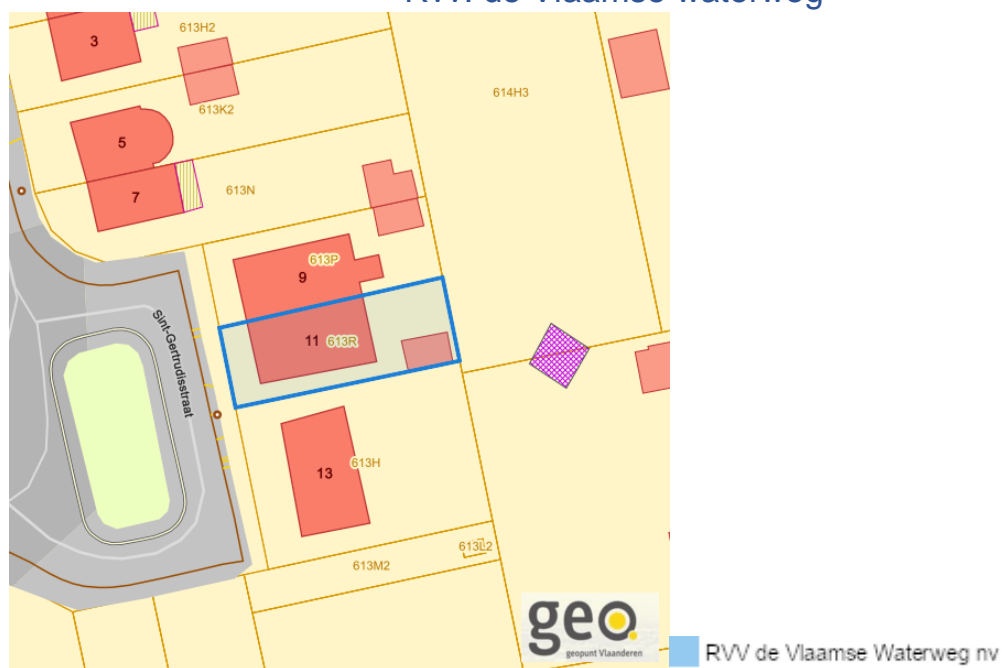


Dossier: 23-HP-0868/002

Sint-Gertrudisstraat 11, 3511 Kuringen

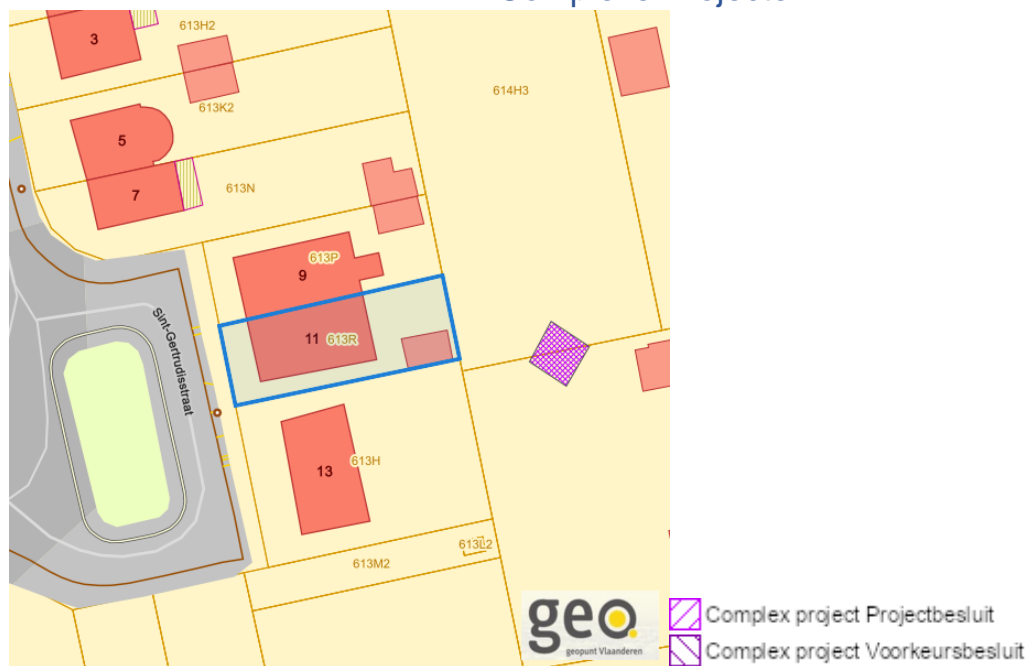
Detailkaarten recht van voorkoop pagina 3

Rvv: de Vlaamse waterweg



www.geopunt.be

Rvv: Complexe Projecten



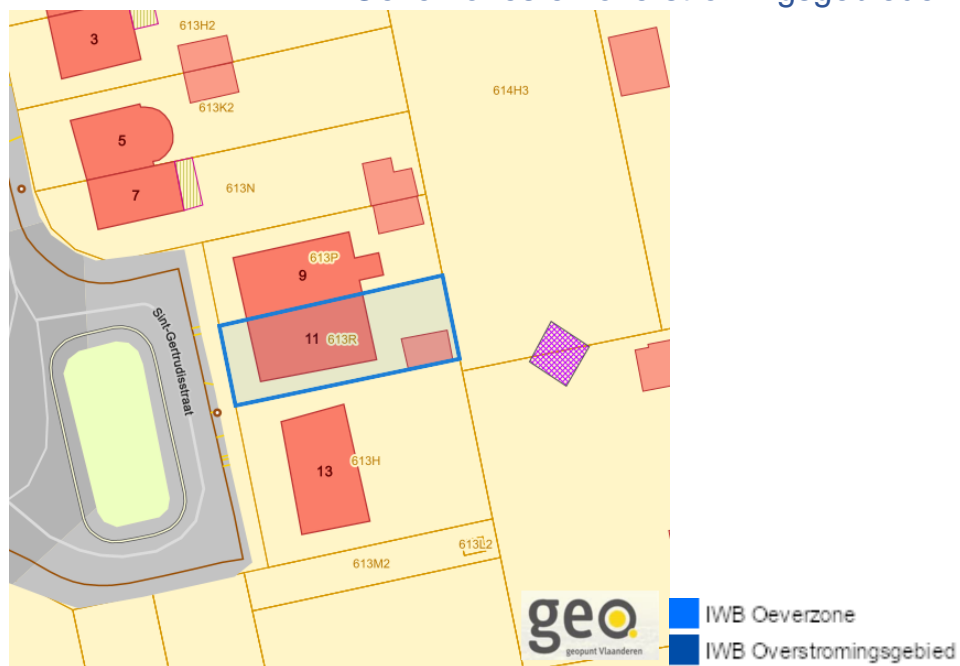
www.geopunt.be

Dossier: 23-HP-0868/002

Sint-Gertrudisstraat 11, 3511 Kuringen

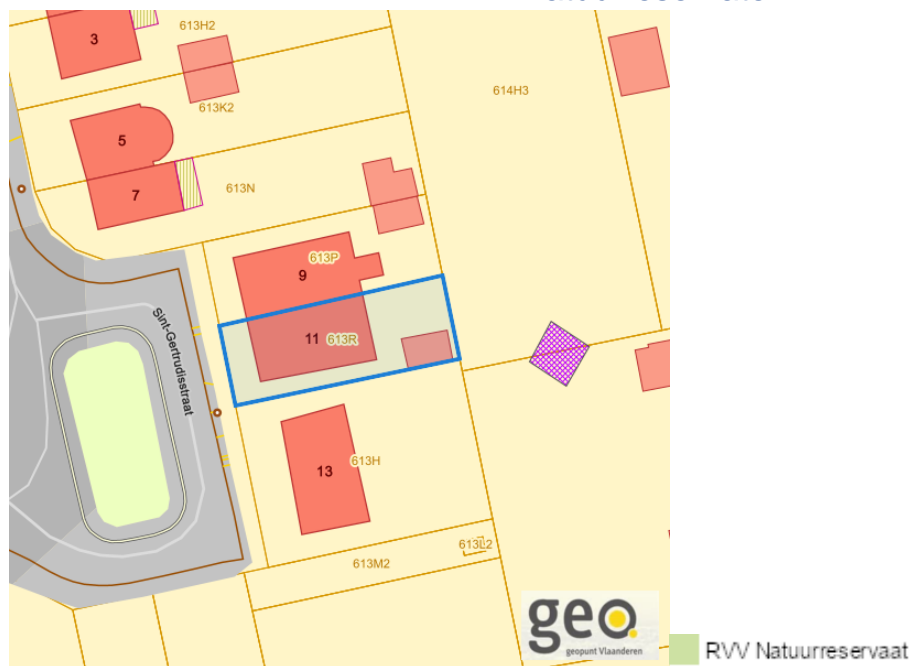
Detailkaarten recht van voorkoop pagina 4

Rvv: Oeverzones en overstromingsgebieden



www.geopunt.be

Rvv: Natuureservaten



www.geopunt.be

Dossier: 23-HP-0868/002

Sint-Gertrudisstraat 11, 3511 Kuringen

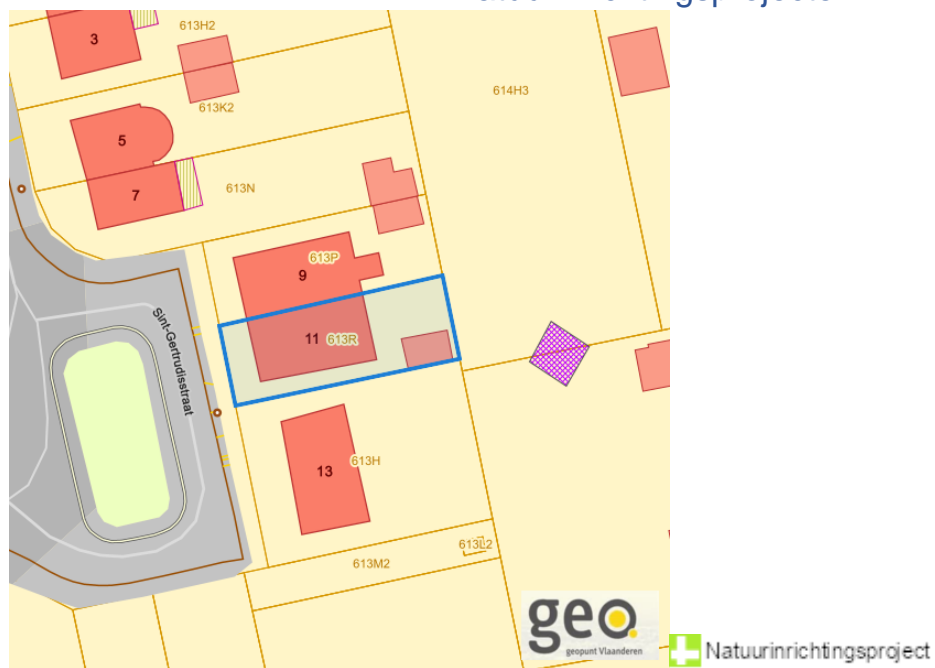
Detailkaarten recht van voorkoop pagina 5

Rvv: Landinrichtingsplan en inrichtingsnota



www.geopunt.be

Rvv: Natuurinrichtingsprojecten



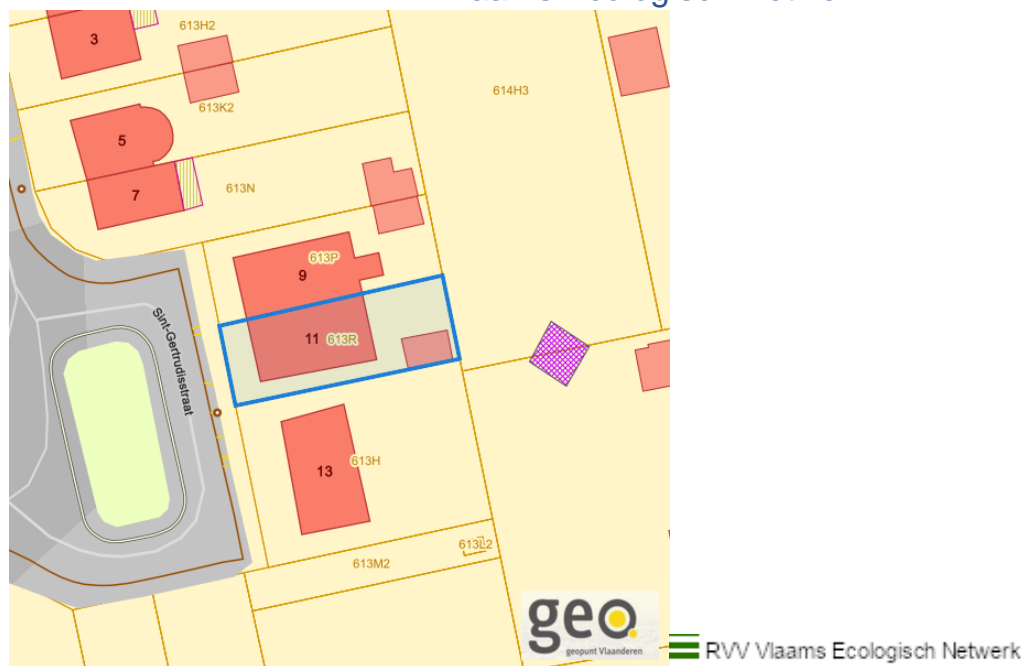
www.geopunt.be

Dossier: 23-HP-0868/002

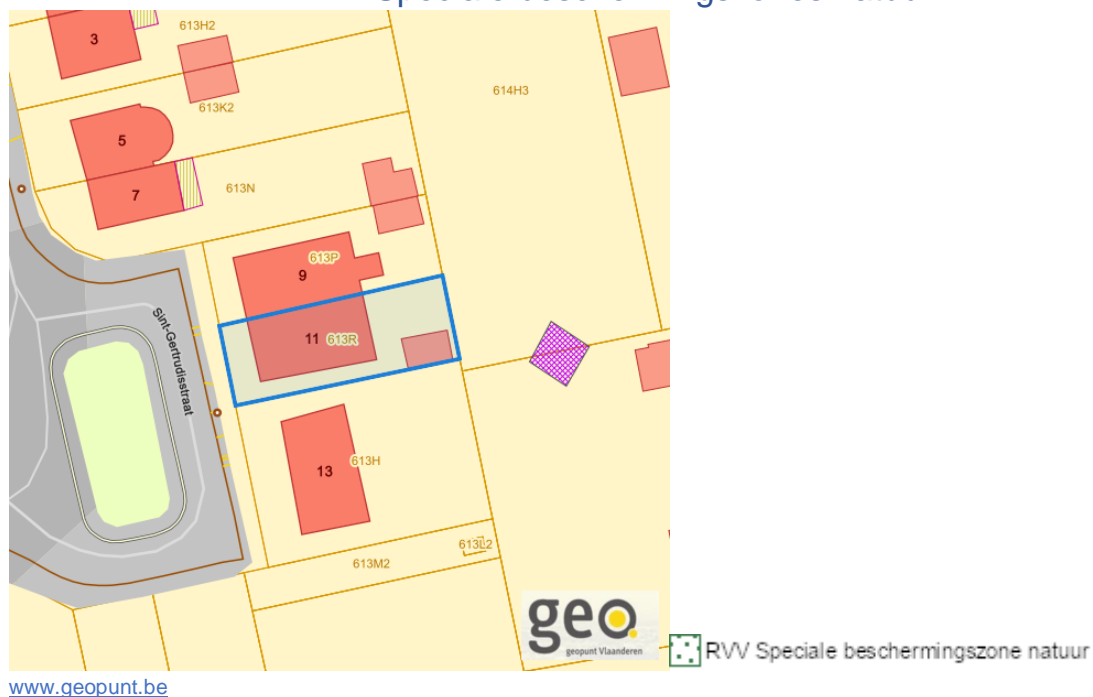
Sint-Gertrudisstraat 11, 3511 Kuringen

Detailkaarten recht van voorkoop pagina 6

Rvv: Vlaams Ecologisch Network

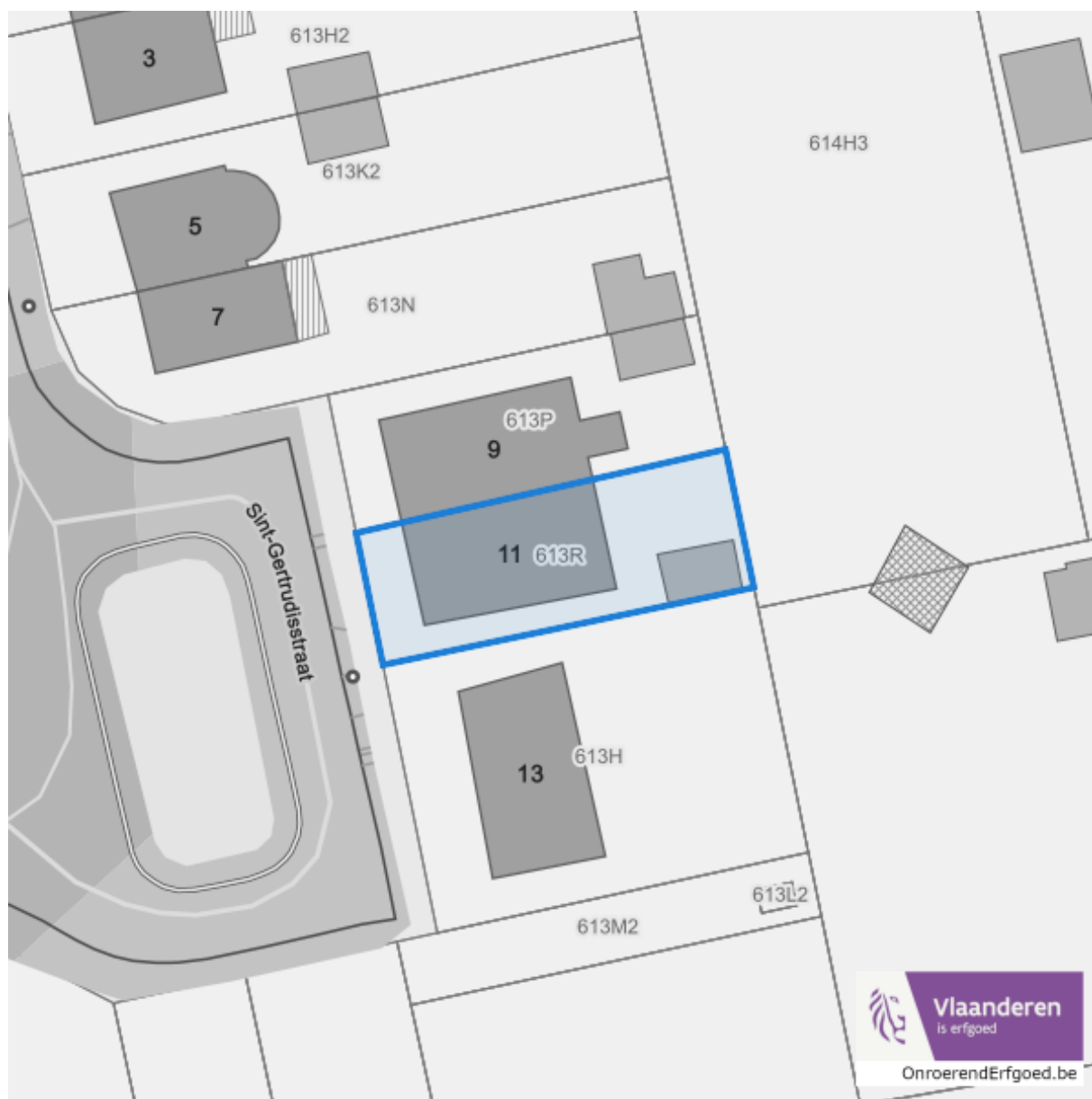


Rvv: Speciale beschermingszones natuur



Dossier: 23-HP-0868/002

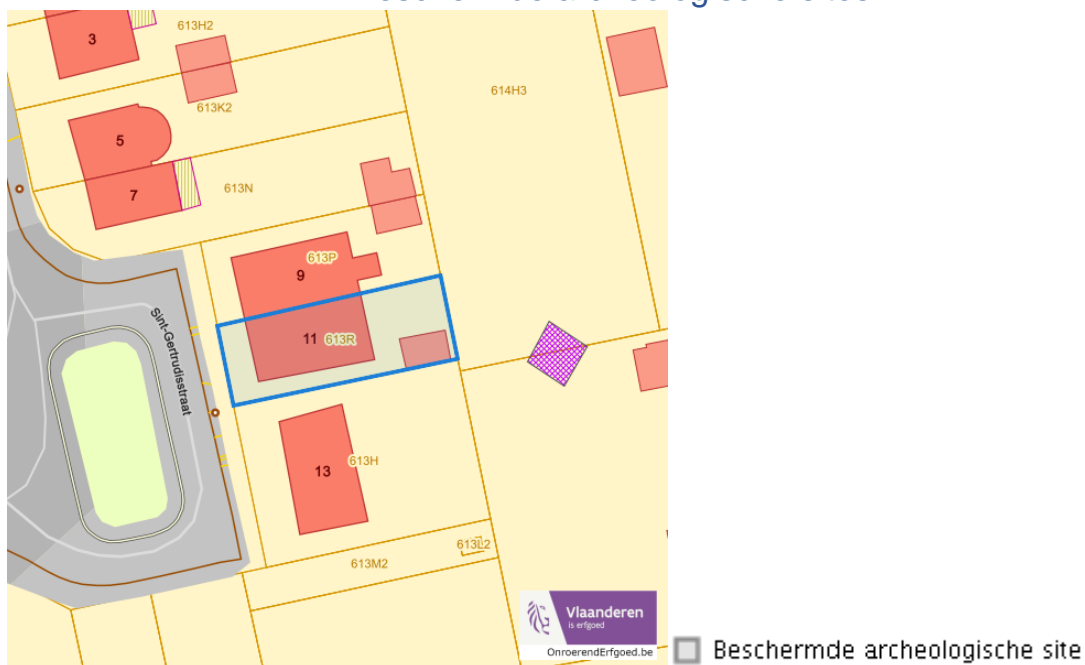
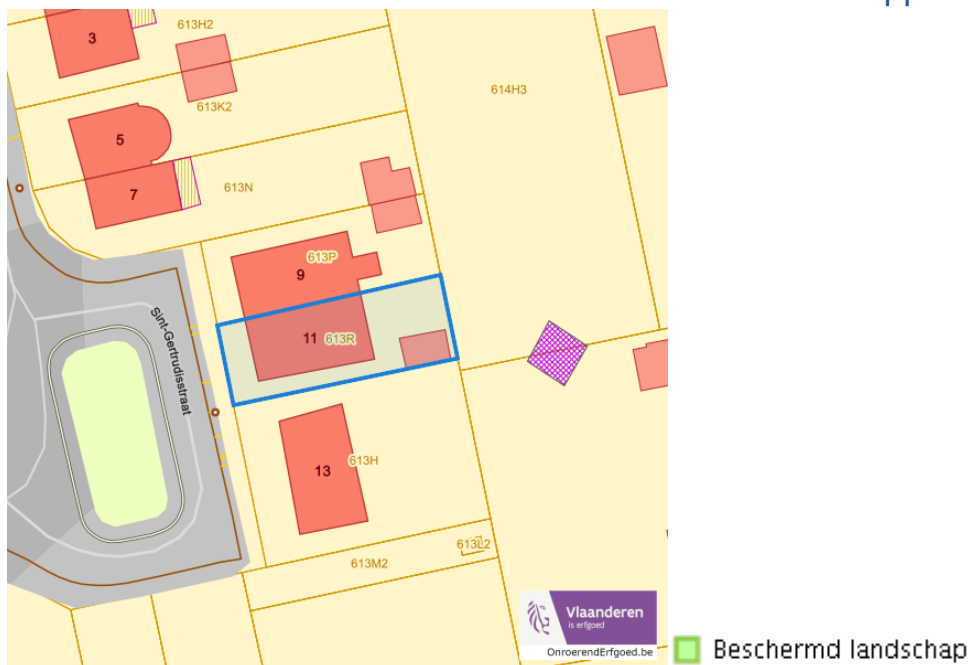
Beschermd onroerend erfgoed



Dossier: 23-HP-0868/002

Detailkaarten beschermd onroerend erfgoed

Detailkaarten beschermd onroerend erfgoed pagina 1

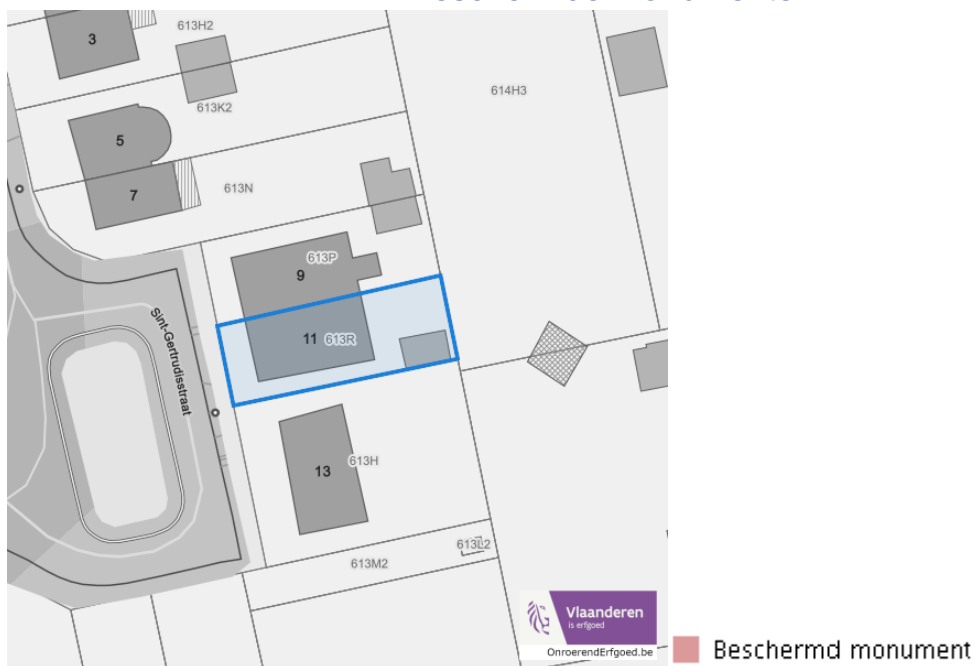
Beschermd archeologische sites**Beschermd cultuurhistorische landschappen**

Dossier: 23-HP-0868/002

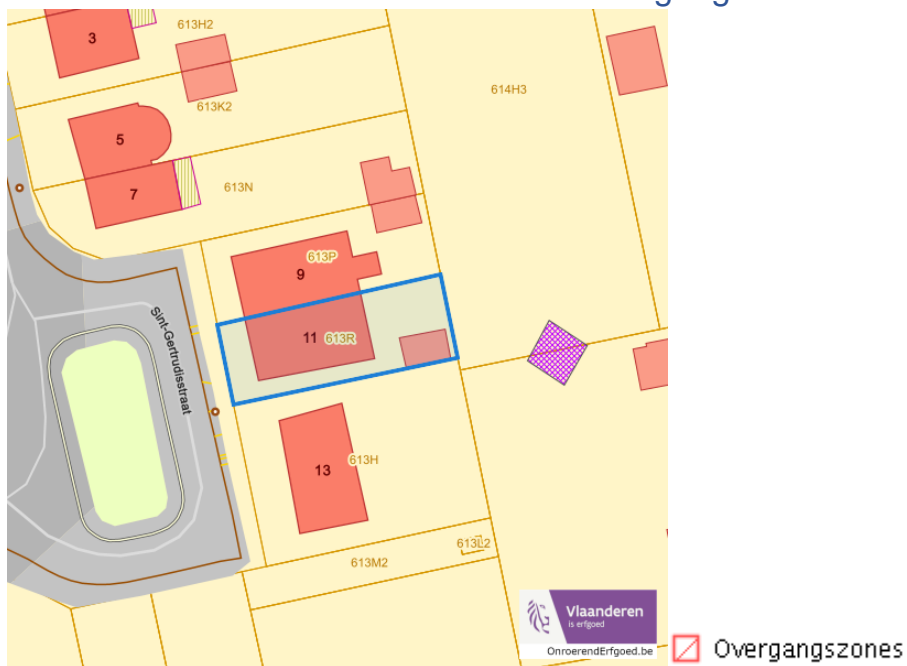
Sint-Gertrudisstraat 11, 3511 Kuringen

Detailkaarten beschermd onroerend erfgoed pagina 2

Beschermd monumenten



Beschermd overgangszones

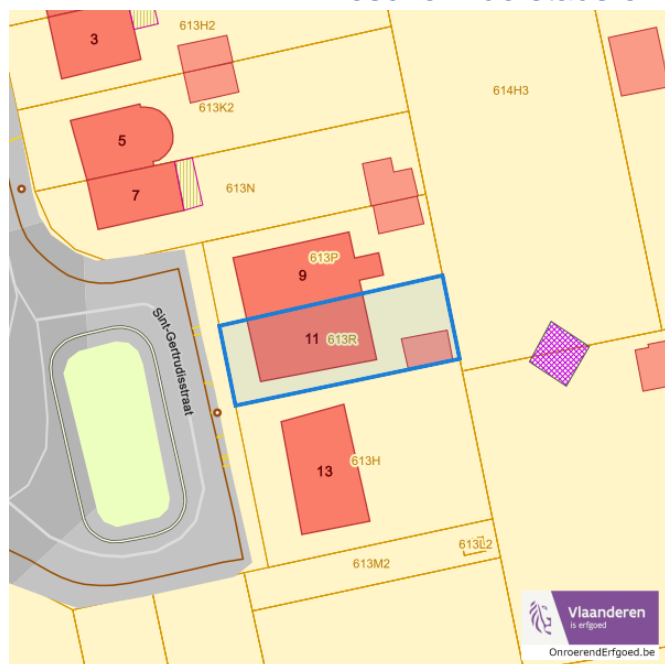



Dossier: 23-HP-0868/002

Sint-Gertrudisstraat 11, 3511 Kuringen

Detailkaarten beschermd onroerend erfgoed pagina 3

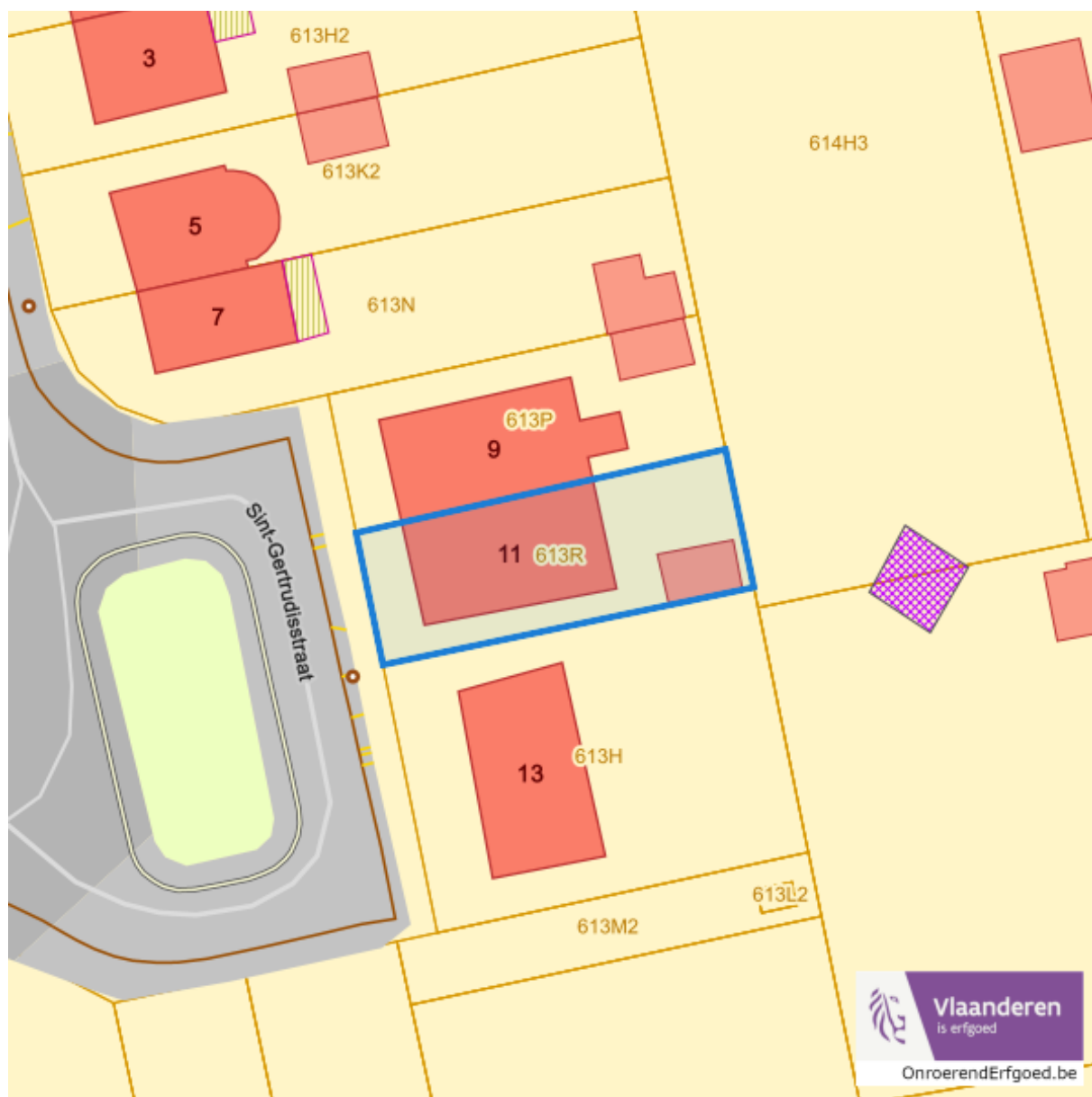
Beschermd stads en dorpsgezichten



 Beschermd stads- en dorpsgezicht

Dossier: 23-HP-0868/002

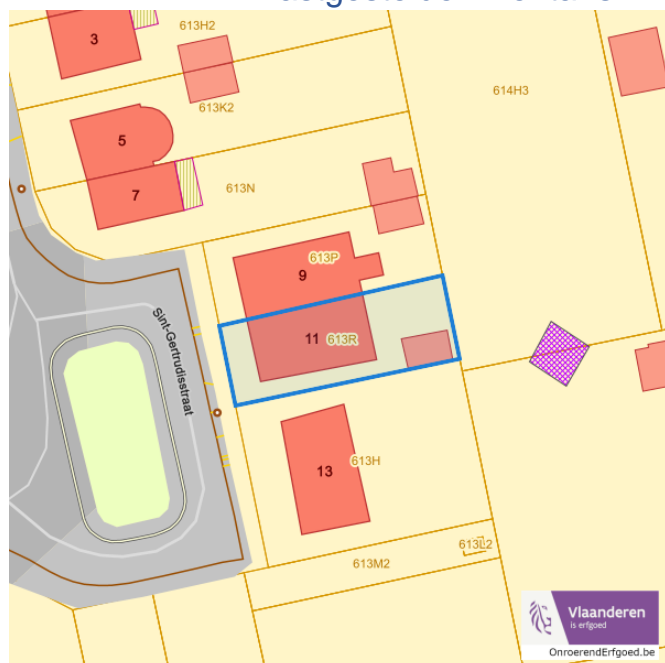
Vastgestelde inventarissen



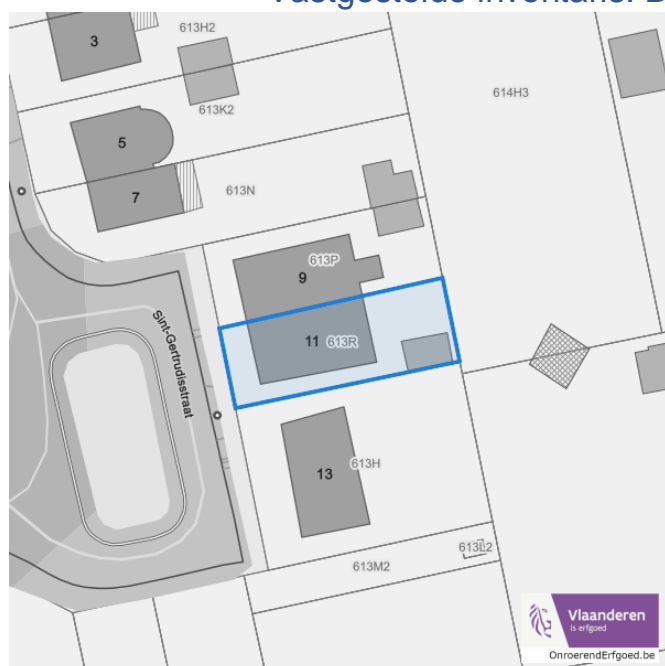
Detailkaarten vastgestelde inventarissen

Detailkaarten vastgestelde inventaris pagina 1

Vastgestelde inventaris: Archeologische zones


 Vastgestelde afgebakende archeologische zone

Vastgestelde inventaris: Bouwkundig erfgoed

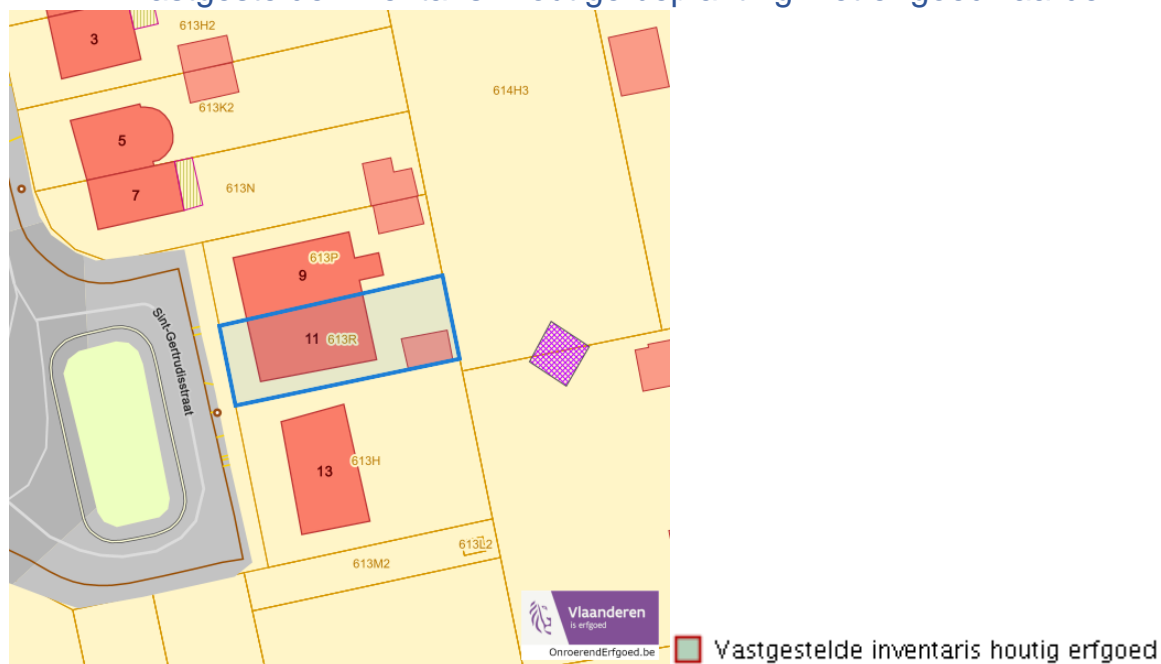

 Item uit de vastgestelde inventaris bouwkundig erfgoed

Dossier: 23-HP-0868/002

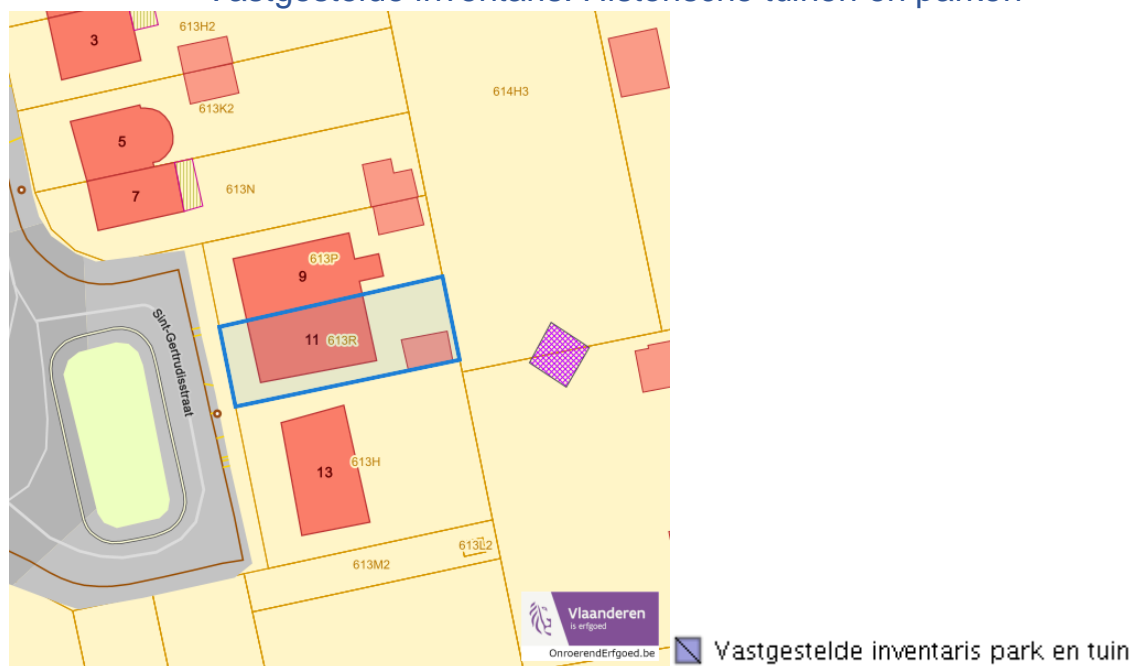
Sint-Gertrudisstraat 11, 3511 Kuringen

Detailkaarten vastgestelde inventaris pagina 2

Vastgestelde inventaris: Houtige beplanting met erfgoedwaarde



Vastgestelde inventaris: Historische tuinen en parken

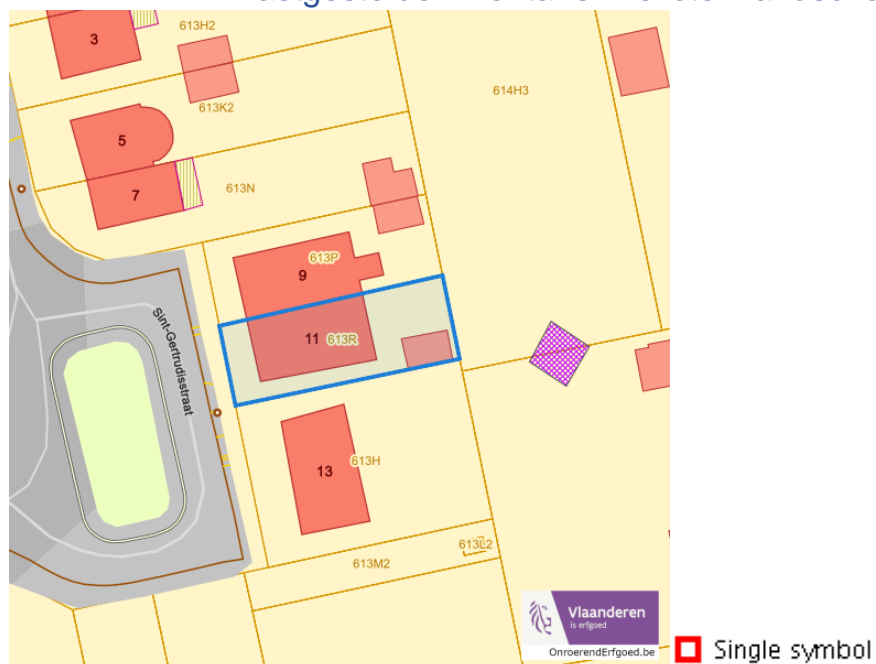


Dossier: 23-HP-0868/002

Sint-Gertrudisstraat 11, 3511 Kuringen

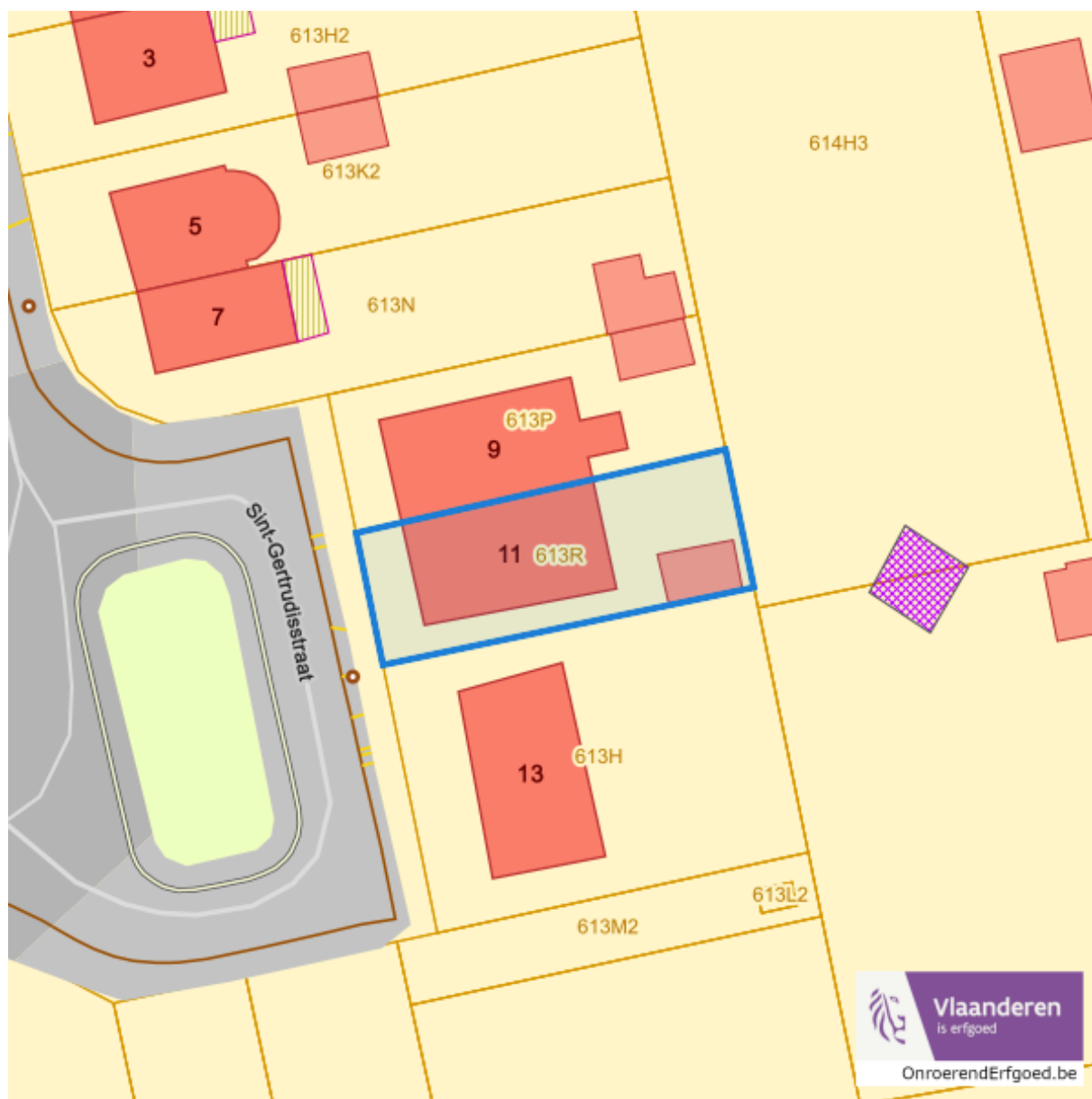
Detailkaarten vastgestelde inventaris pagina 3

Vastgestelde inventaris: Relicten landschapsatlas



Dossier: 23-HP-0868/002

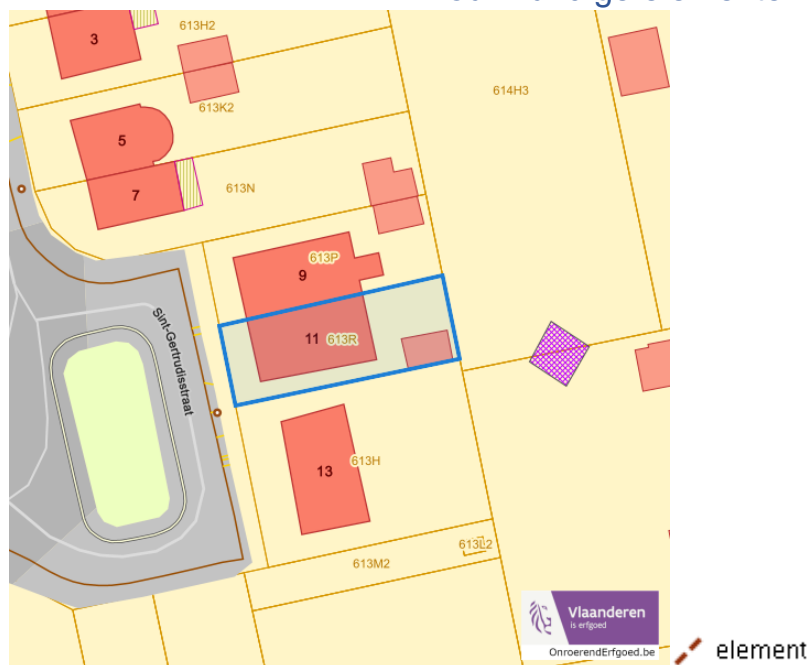
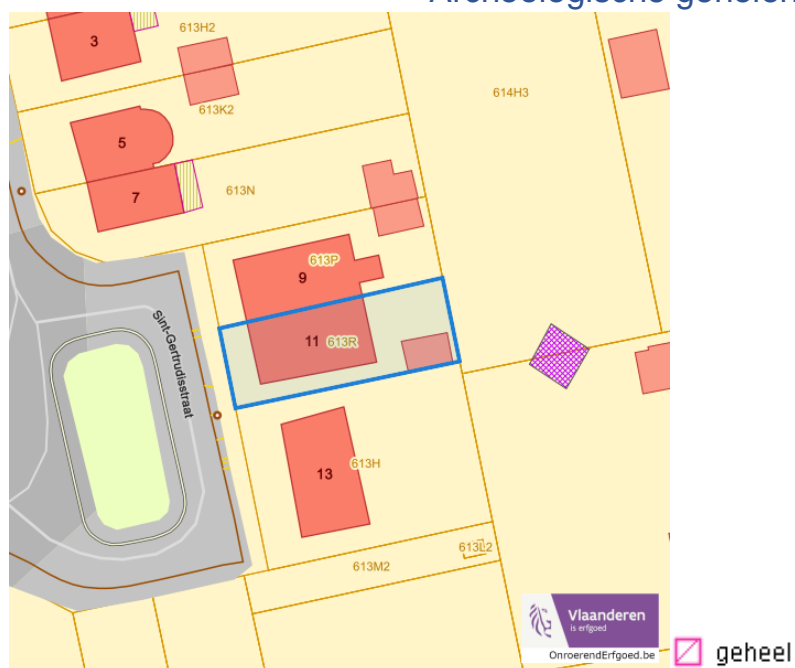
Wetenschappelijke inventarissen



Dossier: 23-HP-0868/002

Detailkaarten wetenschappelijke inventarissen

Detailkaarten wetenschappelijke inventarissen pagina 1

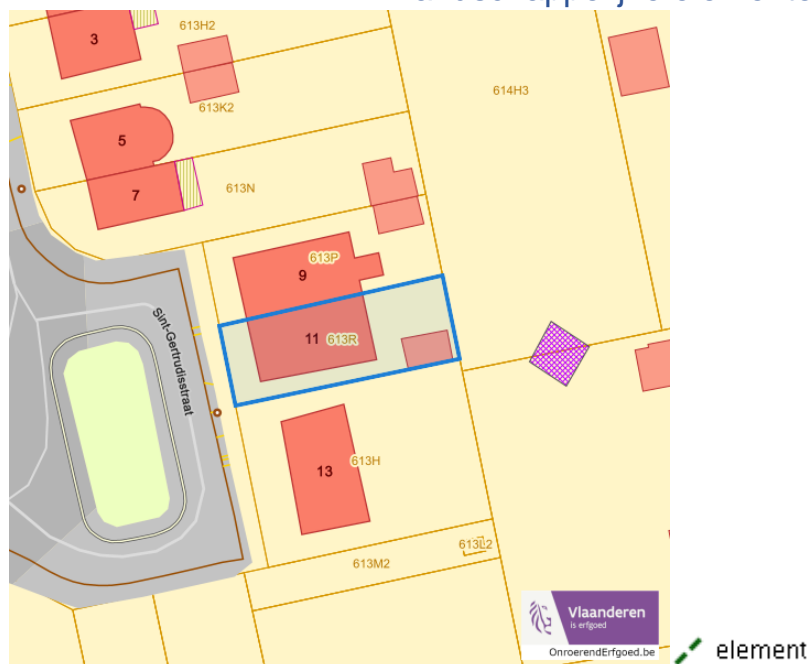
Bouwkundige elementen**Archeologische gehelen**

Dossier: 23-HP-0868/002

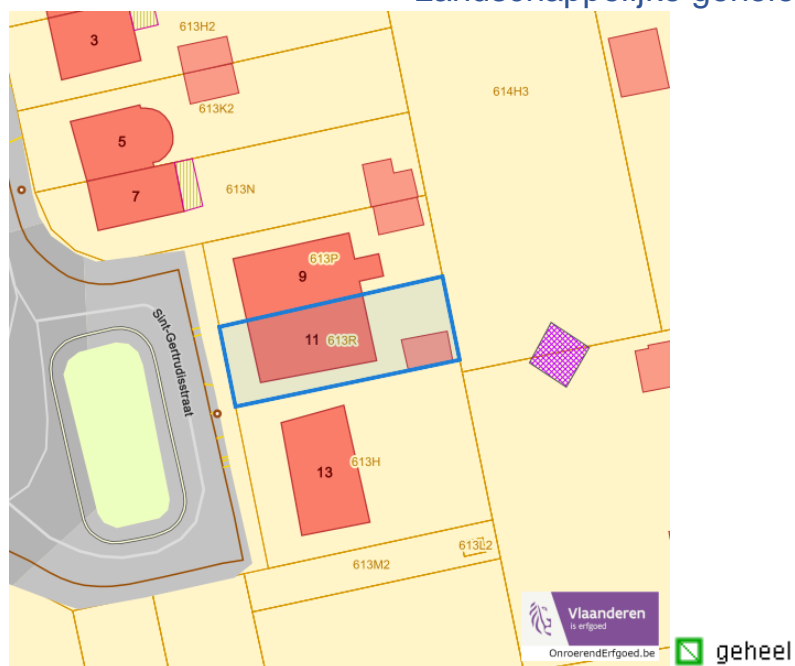
Sint-Gertrudisstraat 11, 3511 Kuringen

Detailkaarten wetenschappelijke inventarissen pagina 2

Landschappelijke elementen

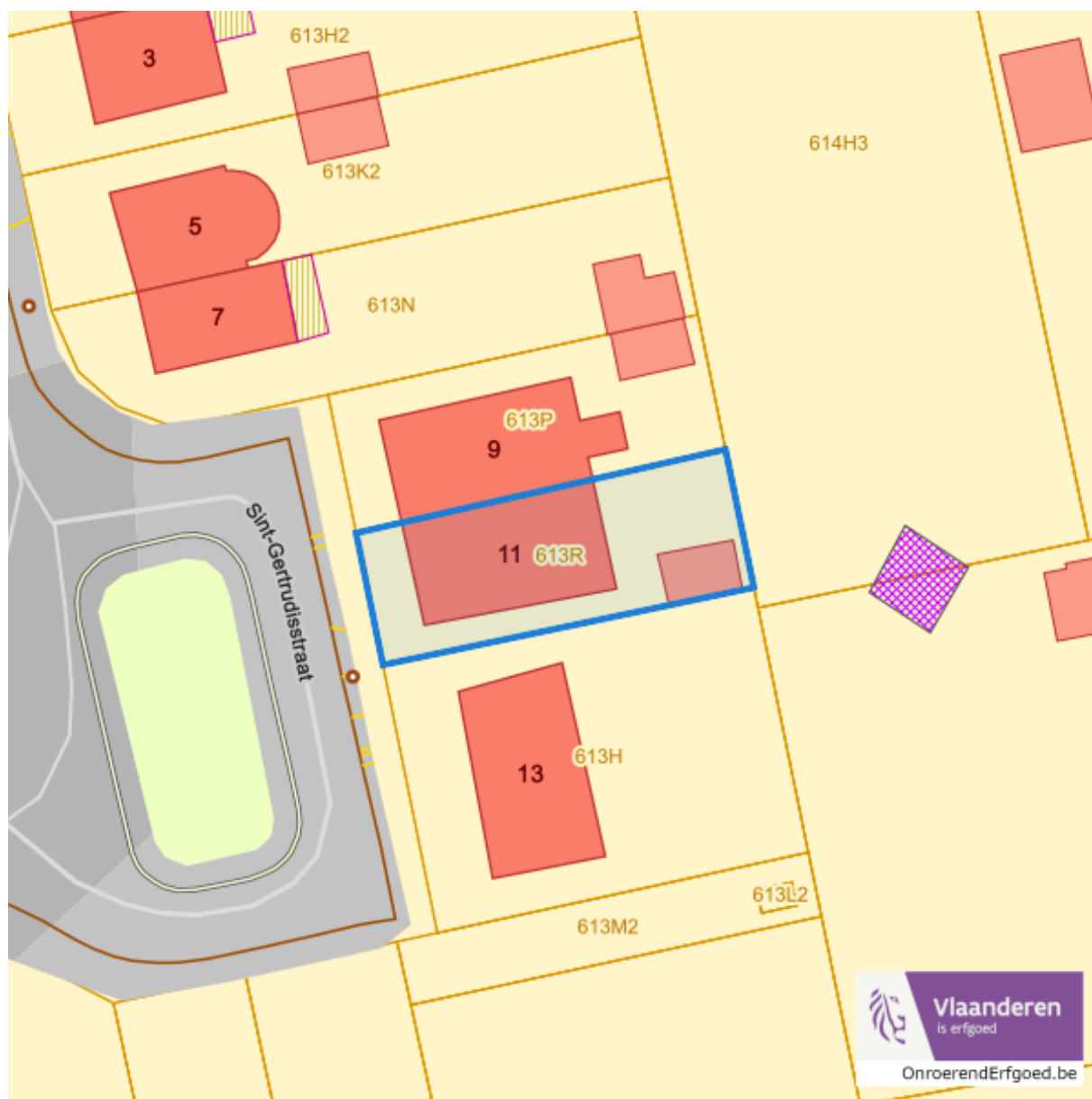


Landschappelijke gehelen



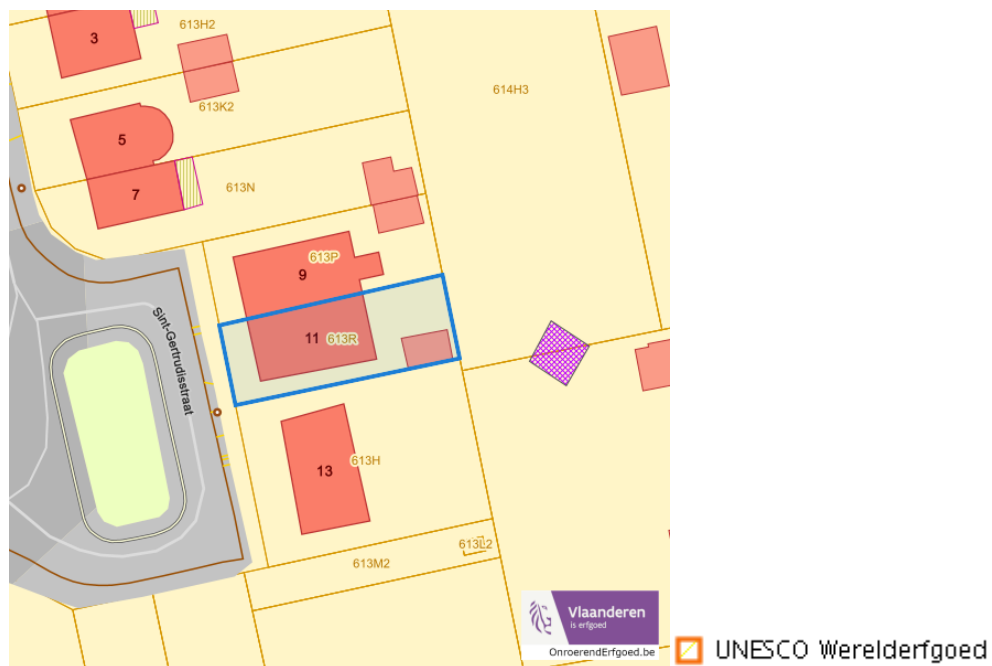
Dossier: 23-HP-0868/002

Unesco werelderfgoed

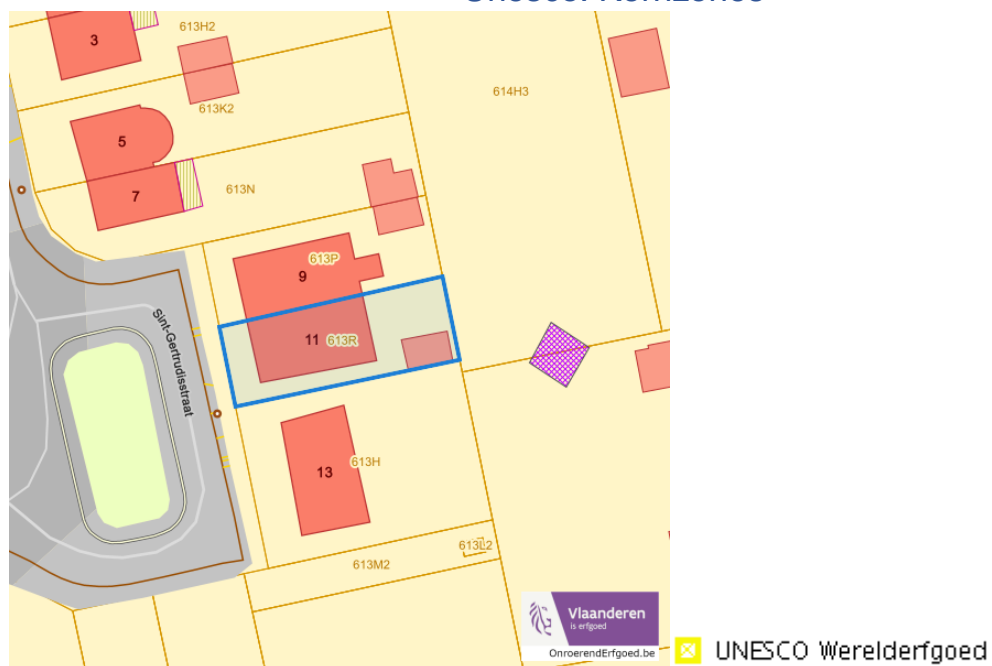


Detailkaarten Unesco werelderfgoed

Unesco: Bufferzones



Unesco: Kernzones



Historische kaarten

Atlas der Buurtwegen (ca 1840)



www.geopunt.be

Dossier: 23-HP-0868/002

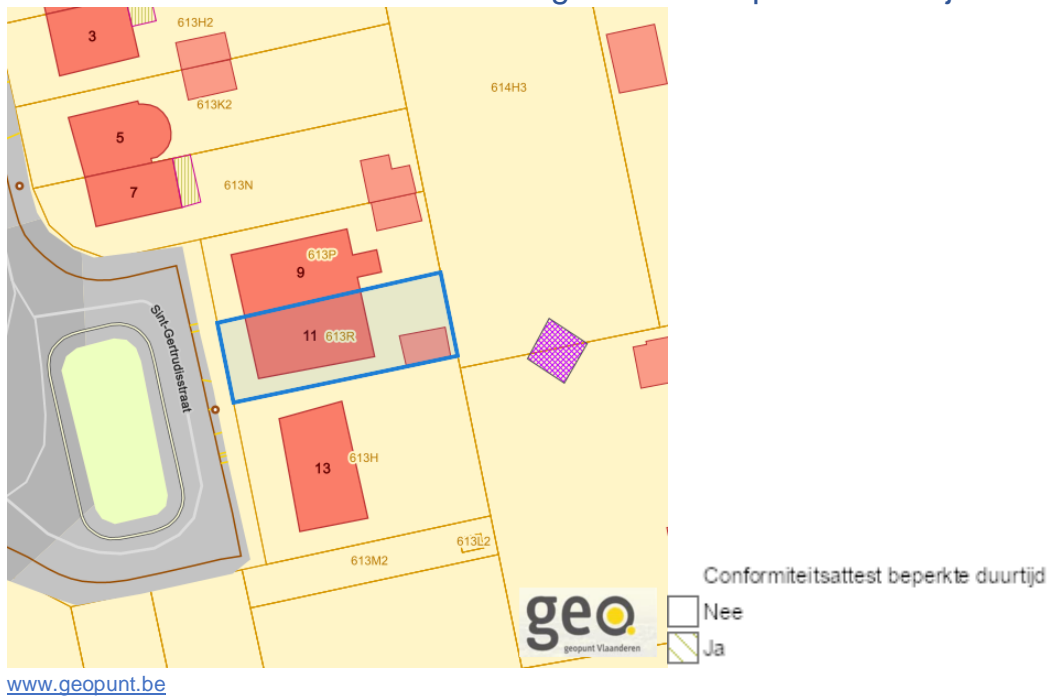
Document: DC à la carte - VLANED - DC
Kaarten: 05/04/2024 - crefyuw8xfck46z2a9mh6scen8j4rct6lwsivmpn

 Wonen

Woningkwaliteit



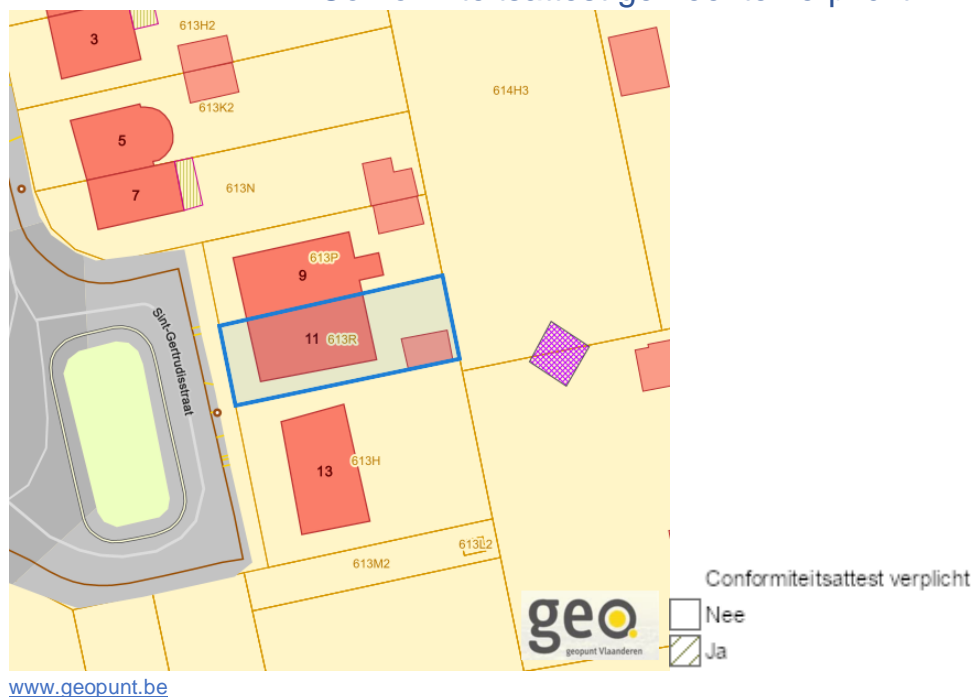
Conformiteitsattest gemeente beperkte duurtijd



Dossier: 23-HP-0868/002

Sint-Gertrudisstraat 11, 3511 Kuringen

Conformiteitsattest gemeente verplicht



Dossier: 23-HP-0868/002