

Agentschap
Onroerend
Erfgoed

PERCEELRAPPORT ONROEREND ERFGOED

Perceelnummer 38016B0994/00A000

Dit rapport is opgevraagd op 16-10-2024 om 16.14 uur via <https://geo.onroenderfgoed.be>.

De gegevens in dit perceelrapport zijn een momentopname van de situatie op het moment van de opvraging. Raadpleeg <https://geo.onroenderfgoed.be> voor de meest actuele juridische situatie. Deze kan nadien nog veranderen.

INLEIDING

Het Perceelrapport Onroerend Erfgoed bevat gegevens van het agentschap Onroerend Erfgoed over het aanwezige erfgoed op een perceel. Het rapport biedt een overzicht van het erfgoed waaraan juridische gevolgen verbonden zijn.

Op www.onroenderfgoed.be vindt u alle informatie over de soorten erfgoed, uw rechten en plichten en mogelijkheden tot financiële steun en fiscale voordelen.

ADMINISTRATIEVE GEGEVENS

Postadres(sen): Ieperstraat 10, 8620 Nieuwpoort, Ieperstraat 8, 8620 Nieuwpoort, Koningin Elisabethlaan 1, 8620 Nieuwpoort, Koningin Elisabethlaan 1A, 8620 Nieuwpoort, Koningin Elisabethlaan 3, 8620 Nieuwpoort, Koningin Elisabethlaan 3A, 8620 Nieuwpoort

Gemeente: Nieuwpoort

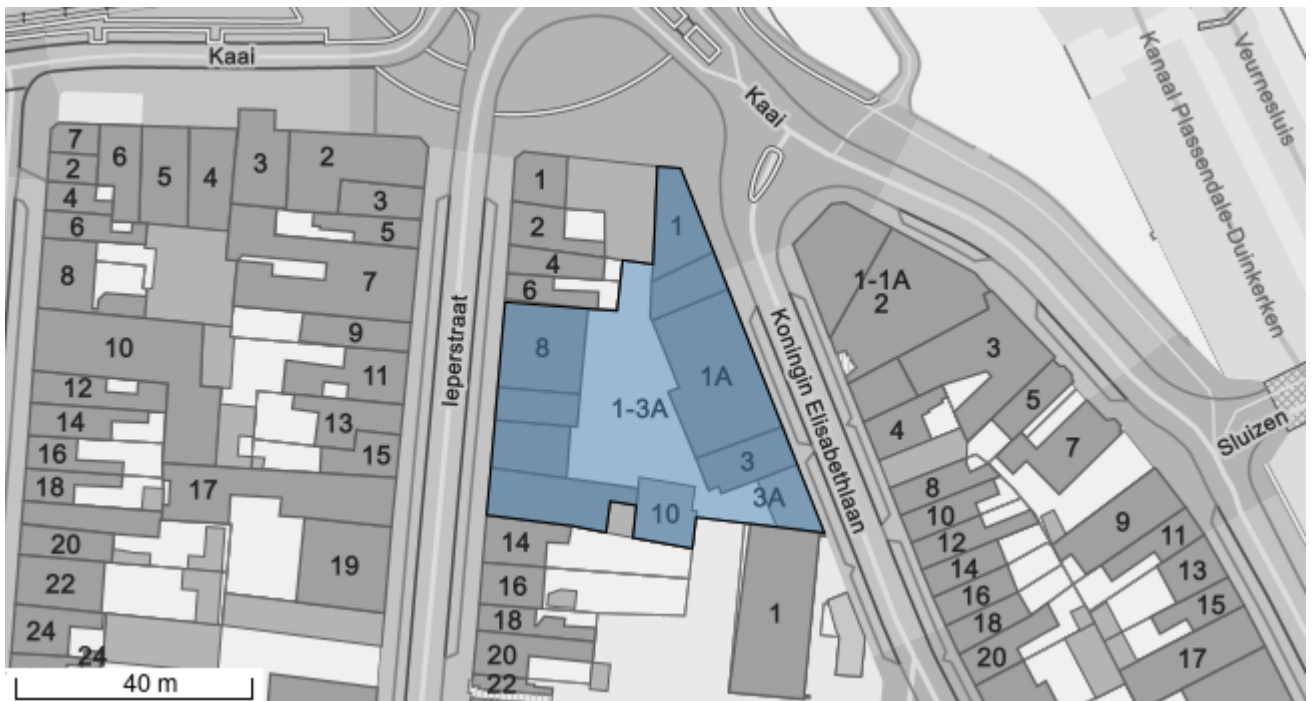
Kadastrale afdeling: NIEUWPOORT 1 AFD

Kadastrale sectie: B

Perceel: 0994/00A000

Capakey: 38016B0994/00A000

Oppervlakte perceel: 2026.14m²



VASTGESTELD ERFGOED

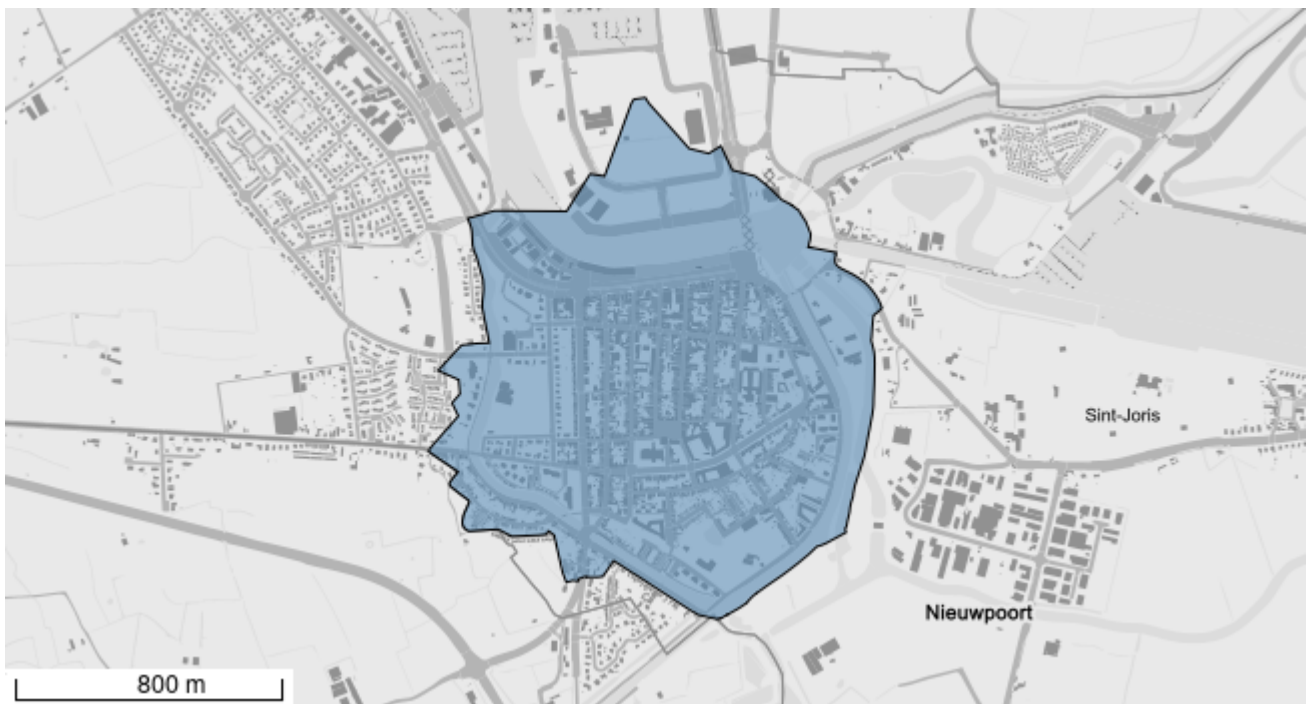
VASTGESTELDE ARCHEOLOGISCHE ZONE

Historische stadskern van Nieuwpoort

<https://id.erfgoed.net/aanduidingsobjecten/11909>

Besluiten:

<https://id.erfgoed.net/besluiten/5908>



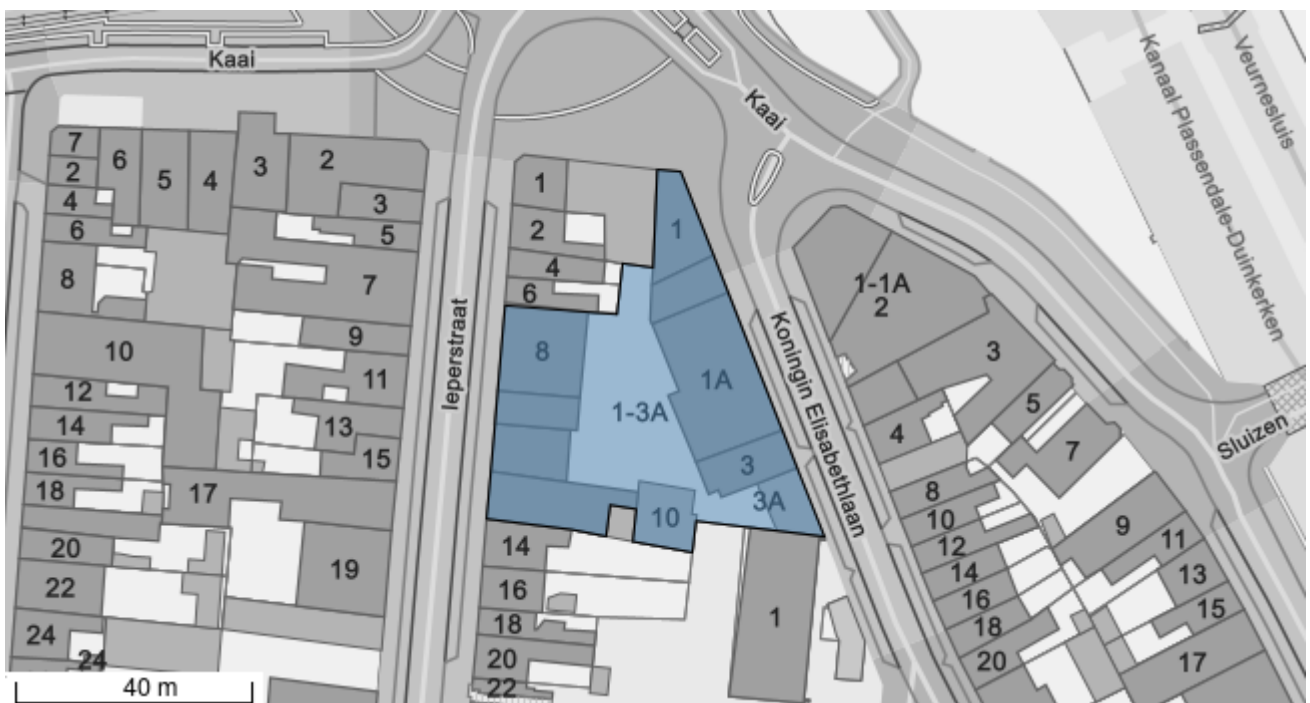
GEBIED GEEN ARCHEOLOGIE

Gebied 10702

<https://id.erfgoed.net/aanduidingsobjecten/177854>

Besluiten:

<https://id.erfgoed.net/besluiten/15336>



Het opgevraagde perceel is geen:

- Beschermd monument
- Beschermd archeologische site
- Beschermd cultuurhistorisch landschap
- Overgangszone
- Beschermd stads- of dorpsgezicht
- Vastgesteld landschappelijk erfgoed
- Vastgesteld bouwkundig erfgoed
- Vastgesteld landschapsatlasrelict
- Vastgestelde historische tuin of park
- Vastgestelde houtige beplanting met erfgoedwaarde
- Erfgoedlandschap
- Unesco werelderfgoed kernzone
- Unesco werelderfgoed bufferzone