

DC à la carte



Rue Vieille Voie 73, 4602 Cheratte
62024A1077/00F000
Hoignee, 4602 Cheratte
62024A1076/00M000

Lieu
Environs
Cadastre
Plan régional
Amenagement du territoire
Sol et sous-sol
Eau
Nature
Droit de préemption
Patrimoine immobilier
Cartes historiques
Autres cartes

Dossier: 00-00-5839/001

Rue Vieille Voie 73, 4602 Cheratte
Hoignee, 4602 Cheratte

Lieu



Dossier: 00-00-5839/001

Rue Vieille Voie 73, 4602 Cheratte
Hoignee, 4602 Cheratte

Environs



Dossier: 00-00-5839/001

Cadastre

Situation la plus récente



eservices.minfin.fgov.be

Rue Vieille Voie 73, 4602 Cheratte
Hoignee, 4602 Cheratte

Situation fiscale



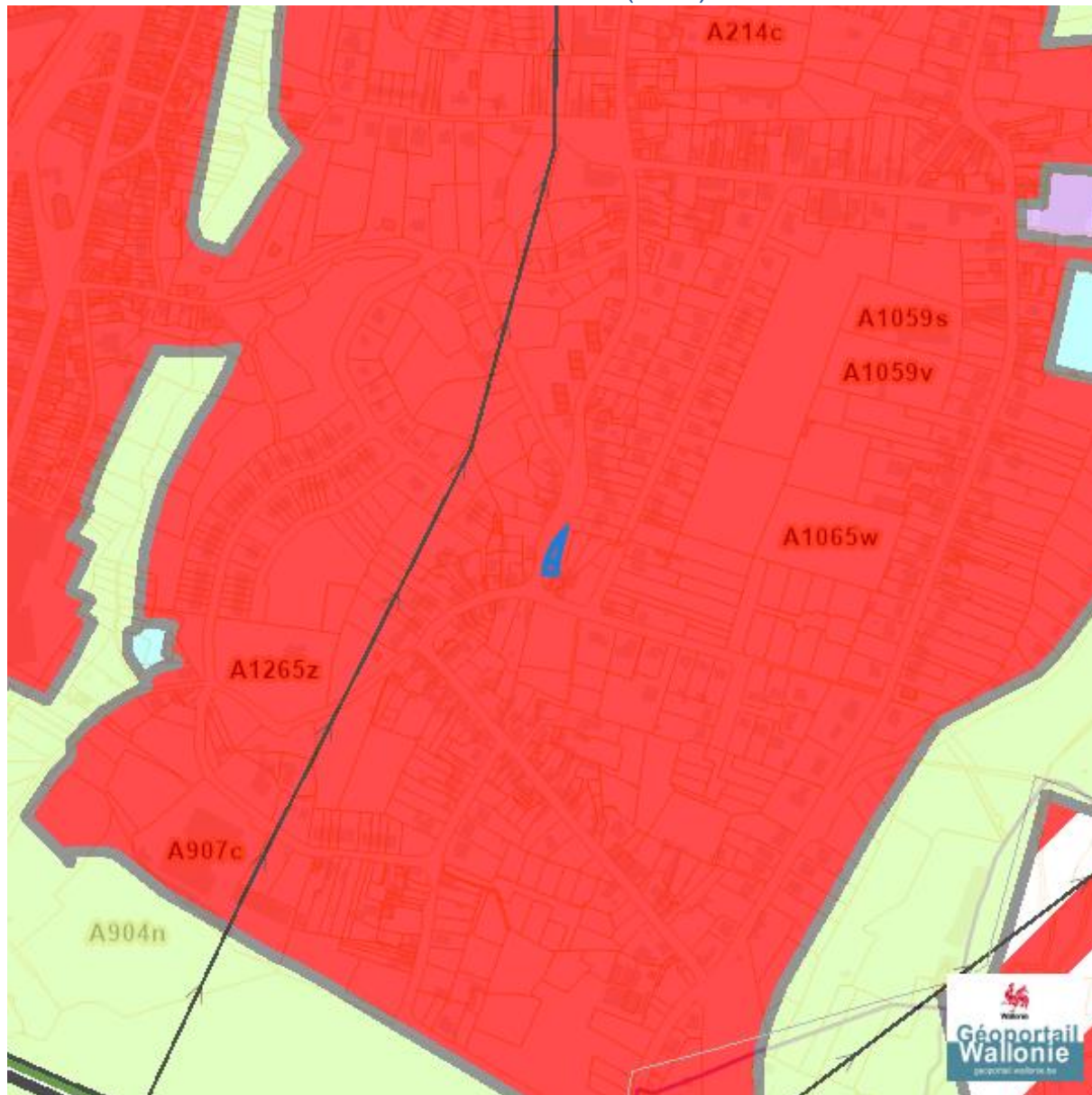
eservices.minfin.fgov.be

Dossier: 00-00-5839/001

Rue Vieille Voie 73, 4602 Cheratte
Hoignee, 4602 Cheratte






























Plan régional

Plan de secteur (PDS)



Dossier: 00-00-5839/001

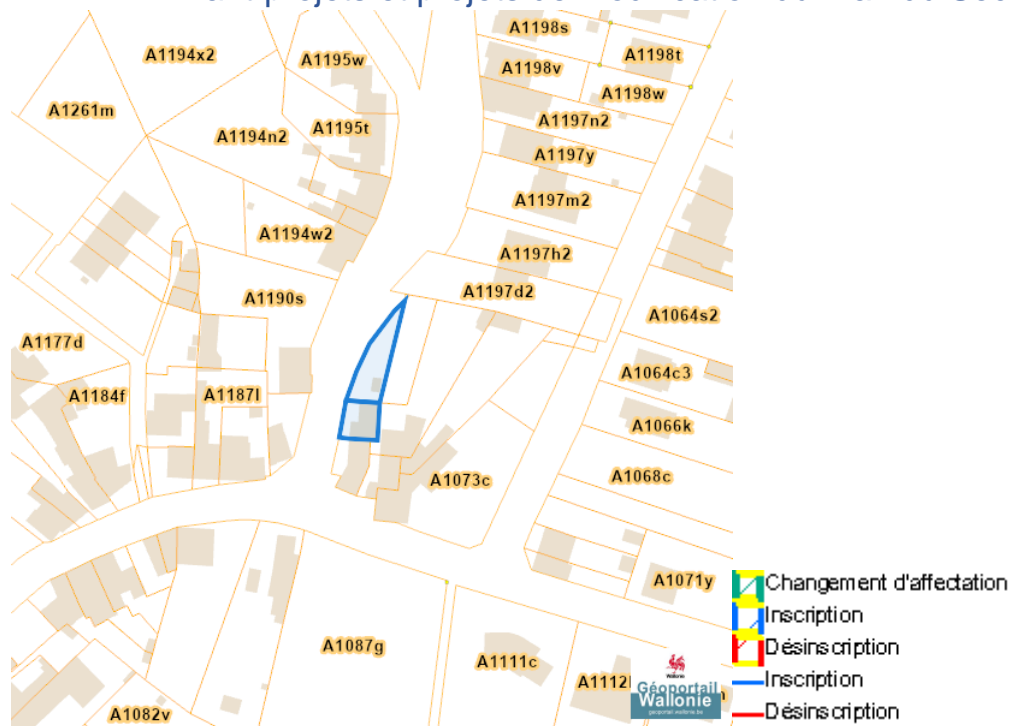
Rue Vieille Voie 73, 4602 Cheratte
Hoignée, 4602 Cheratte

-  Habitat
-  Habitat à caractère rural
-  Habitat vert
-  Services publics et équipements communautaires
-  Centre d'enfouissement technique
-  Centre d'enfouissement technique désaffecté
-  Loisirs
-  Servitude particulière
-  Activité économique mixte
-  Activité économique industrielle
-  Activité économique spécifique Agro-Economique
-  Activité économique spécifique Grande Distribution
-  Activité économique spécifique Risque majeur
-  Dépendances d'extraction
-  Extraction à destination agricole
-  Extraction à destination forestière
-  Extraction à destination espaces verts
-  Extraction à destination zone naturelle
-  Aménagement communal concerté
-  Aménagement communal concerté à caractère économique
-  Enjeu communal
-  Enjeu régional
-  Agricole
-  Forestière
-  Espaces verts
-  Naturelle
-  Parc
-  Eau
-  Non affectée ("zone blanche")

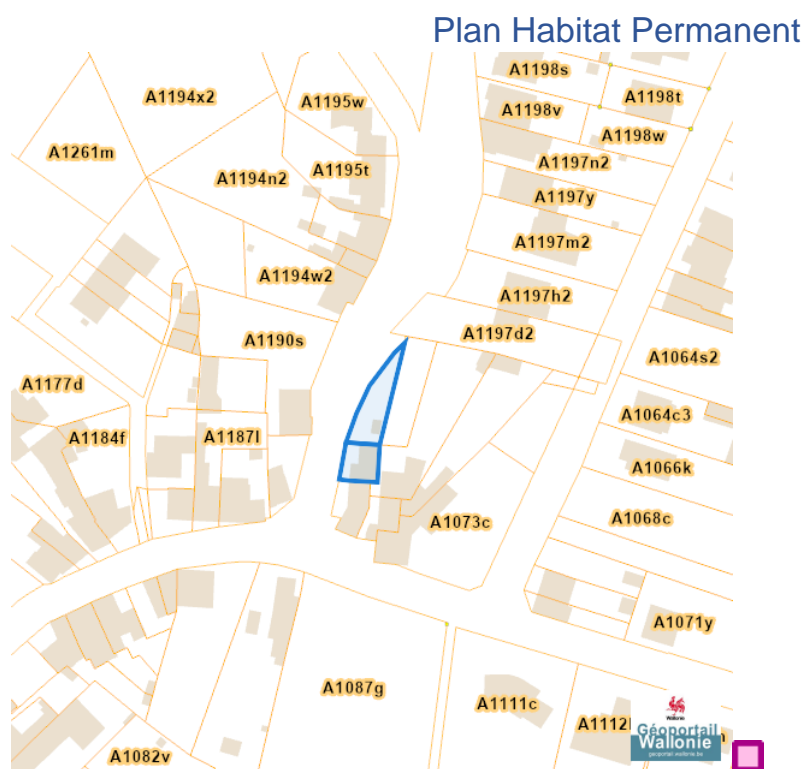
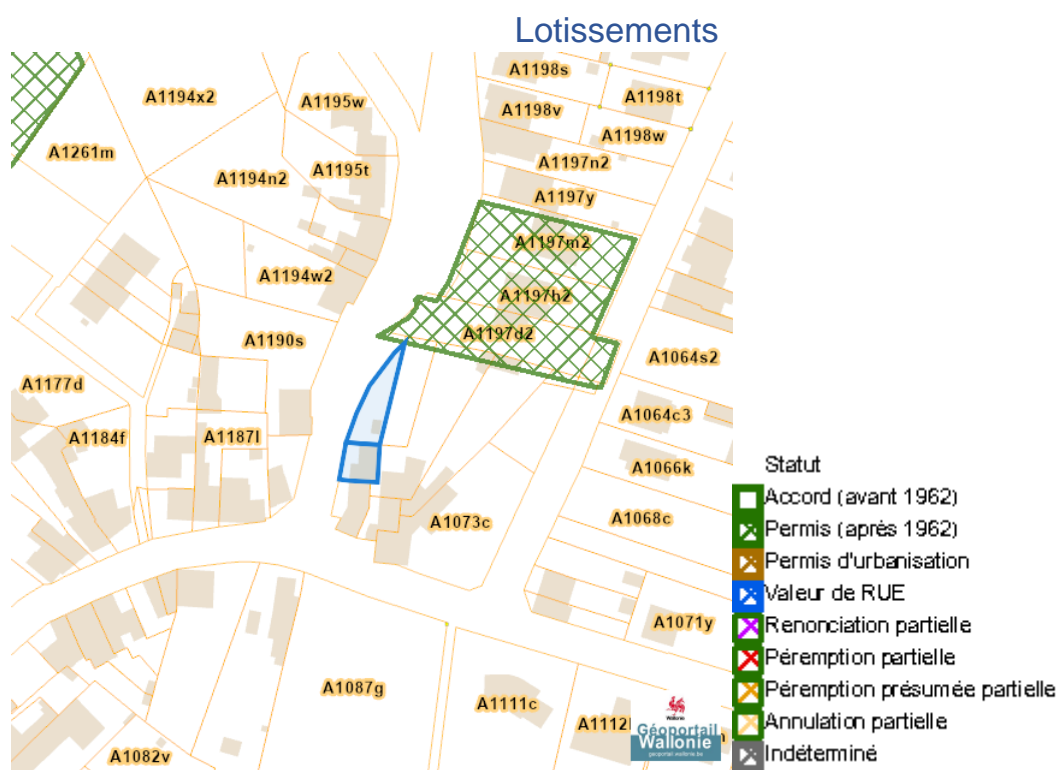
Dossier: 00-00-5839/001

Rue Vieille Voie 73, 4602 Cheratte
Hoignee, 4602 Cheratte

Avant-projets et projets de modification du Plan du Secteur

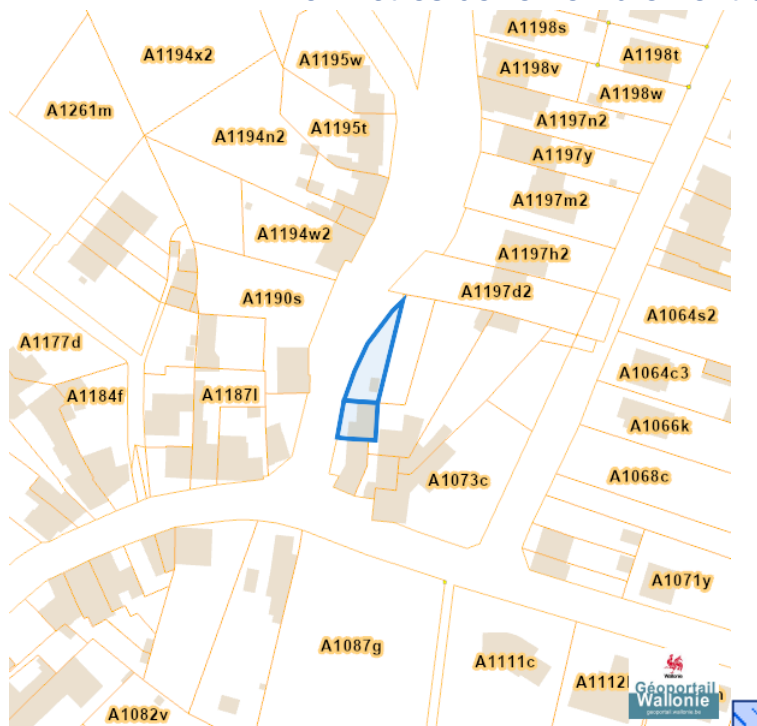


Aménagement du territoire



Rue Vieille Voie 73, 4602 Cheratte
 Hoignee, 4602 Cheratte

Périmètres de remembrement urbain (PRU)



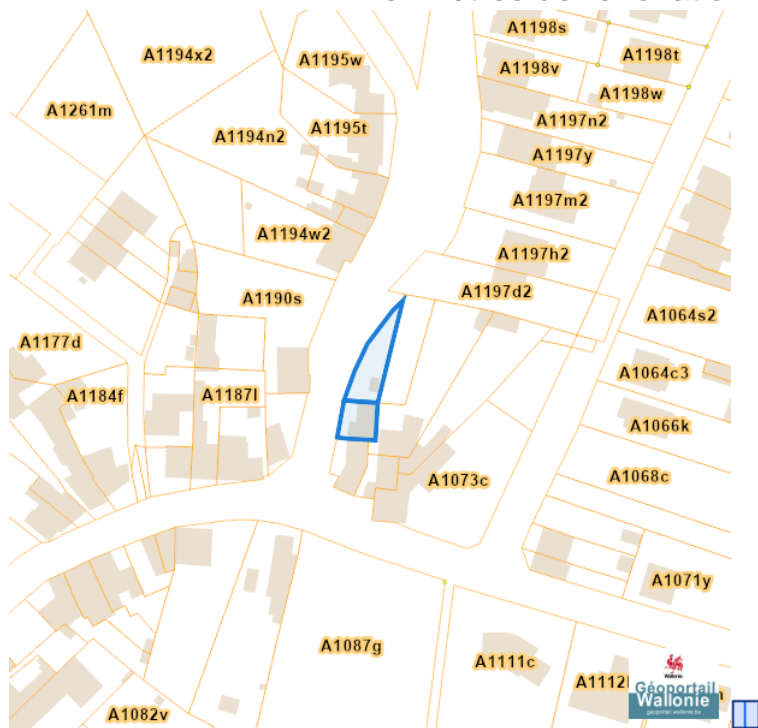
Périmètres de reconnaissance économique (PRE)



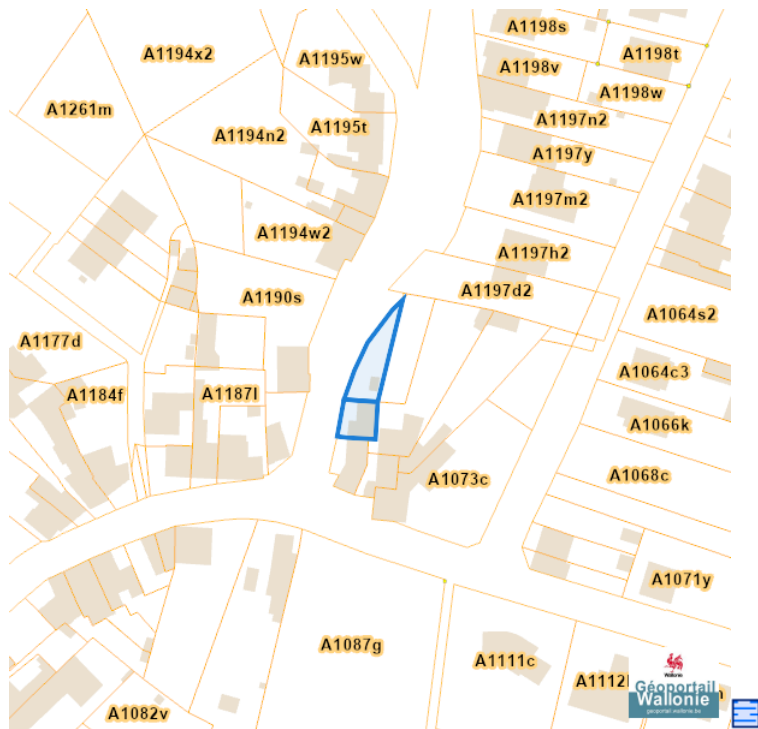
Dossier: 00-00-5839/001

Rue Vieille Voie 73, 4602 Cheratte
Hoignee, 4602 Cheratte

Périmètres de rénovation urbaine



Périmètres de revitalisation urbaine



Rue Vieille Voie 73, 4602 Cheratte
Hoignee, 4602 Cheratte

Schéma d'Orientation Local (SOL)

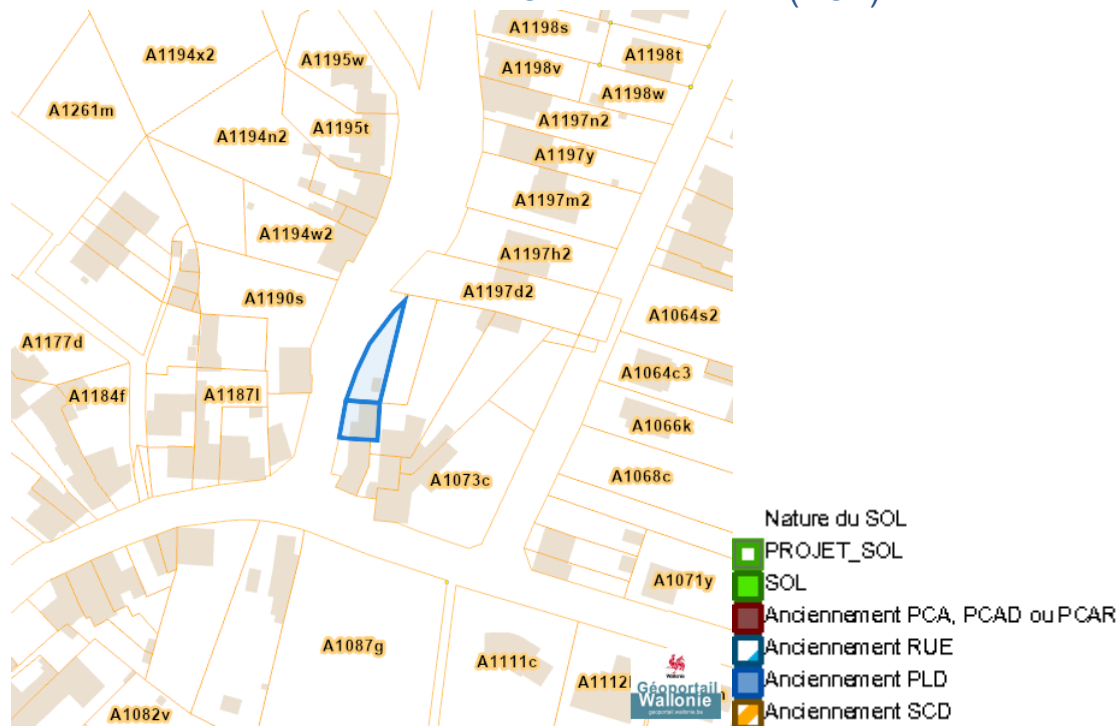
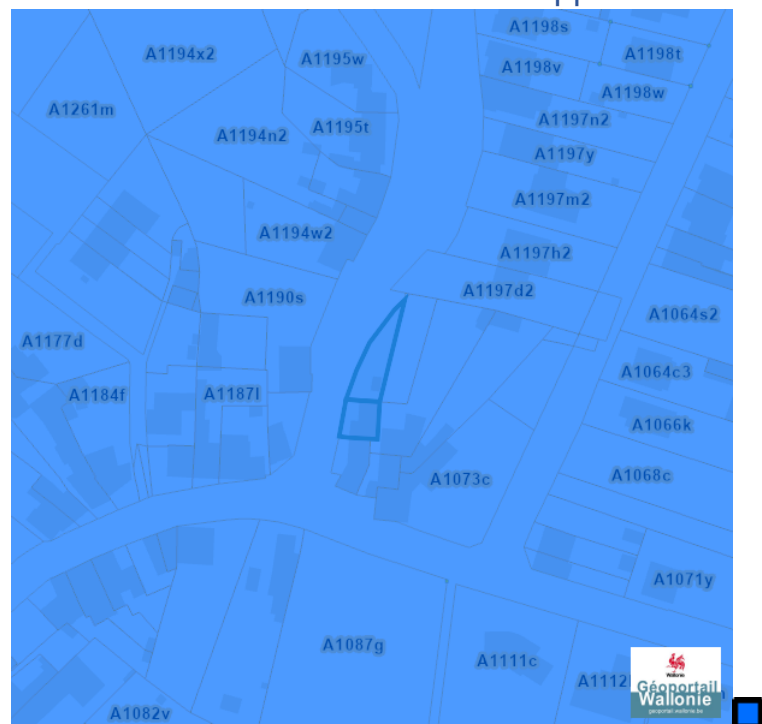


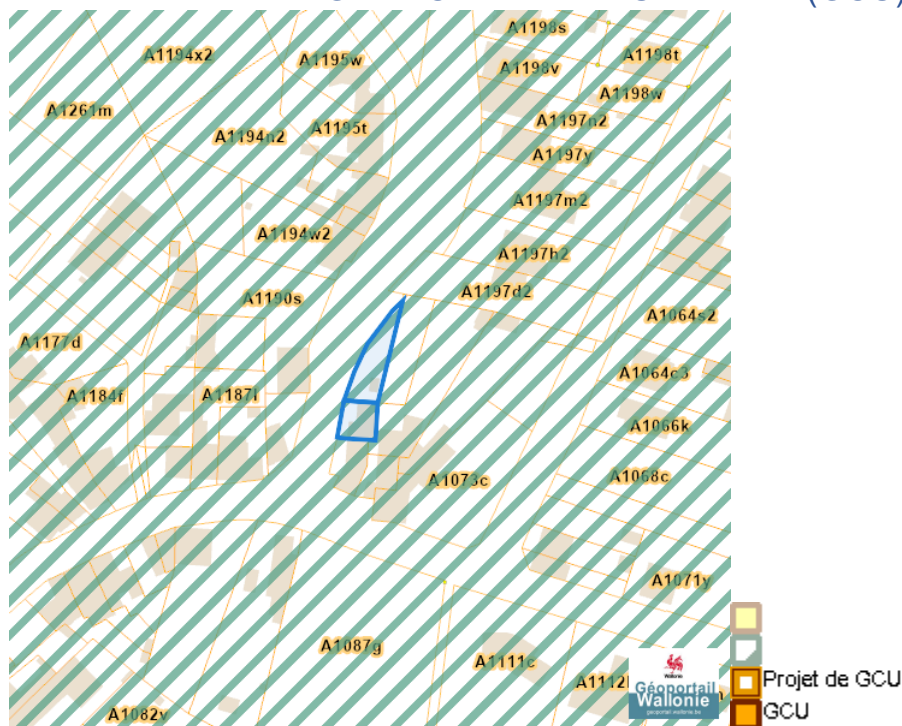
Schéma de Développement Communal (SDC)



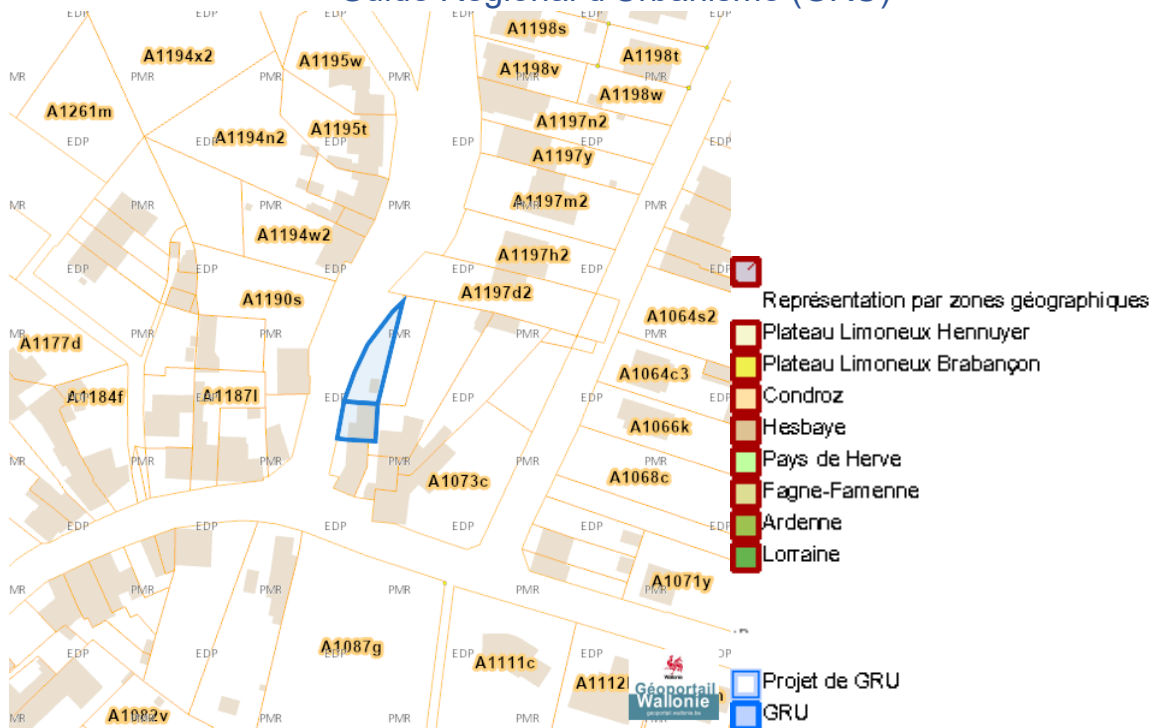
Dossier: 00-00-5839/001

Rue Vieille Voie 73, 4602 Cheratte
 Hoignee, 4602 Cheratte

Guide Communal d'Urbanisme (GCU)

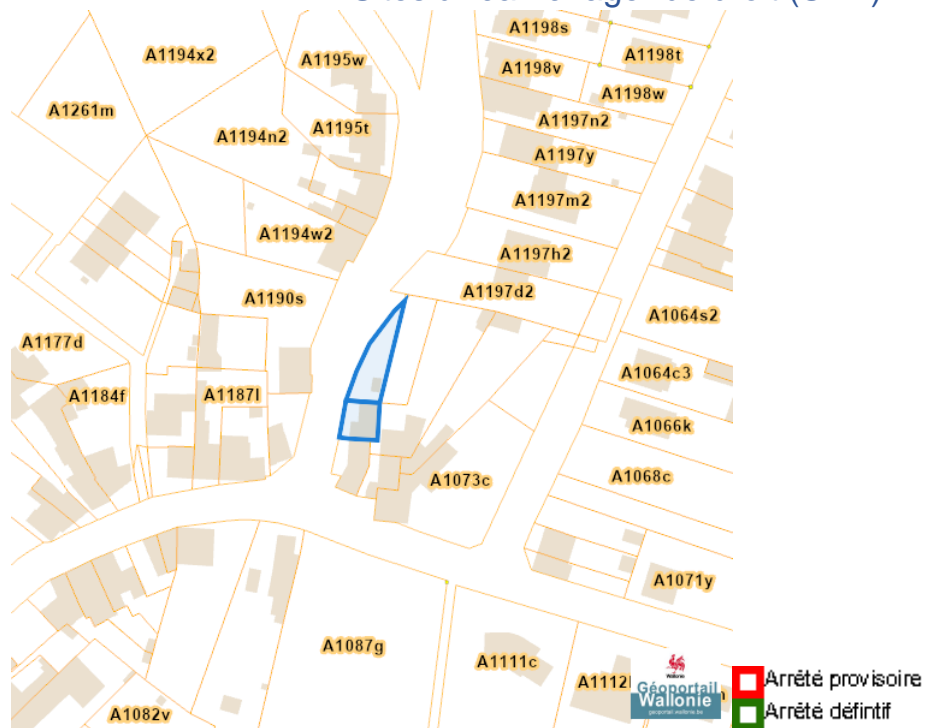


Guide Régional d'Urbanisme (GRU)

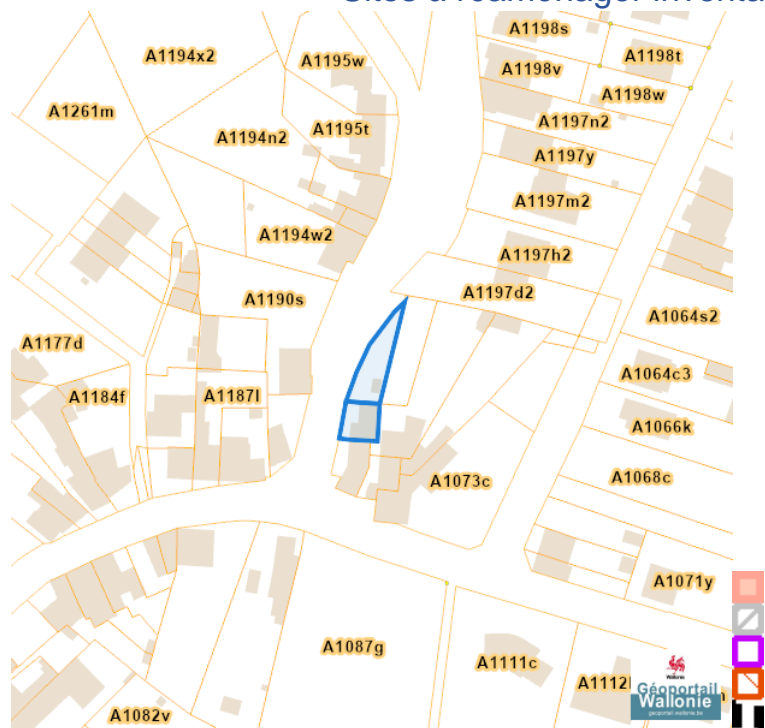


Rue Vieille Voie 73, 4602 Cheratte
 Hoignee, 4602 Cheratte

Sites à réaménager de droit (SAR)



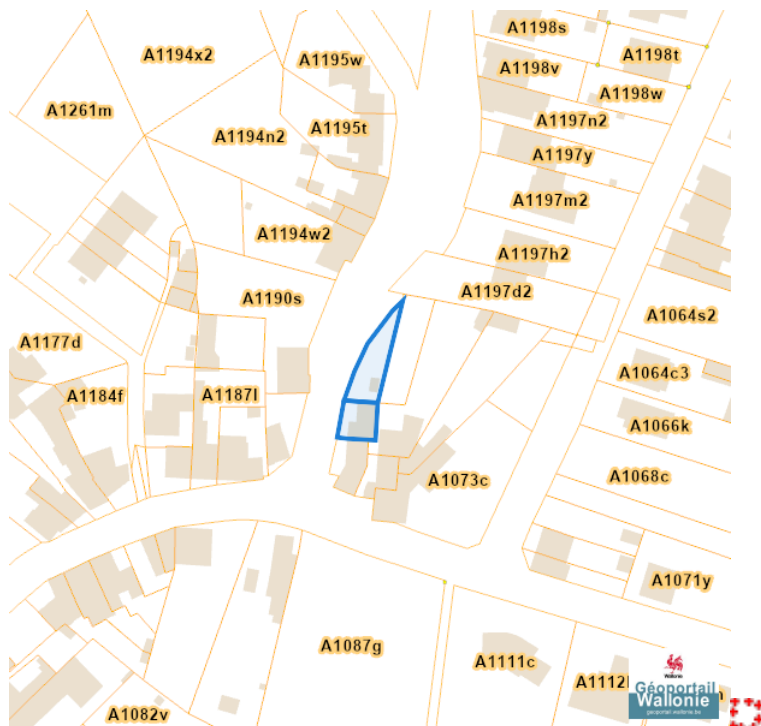
Sites à réaménager inventaire (ISA)



Dossier: 00-00-5839/001

Rue Vieille Voie 73, 4602 Cheratte
Hoignee, 4602 Cheratte

Taxation des bénéfices résultant d'une révision du plan de secteur










Dossier: 00-00-5839/001

Rue Vieille Voie 73, 4602 Cheratte
Hoignee, 4602 Cheratte

Seveso



-  Zone vulnérable basées sur un risque de probabilité d'effets dangereux supérieure à E-5 et sur une distance de 100m autour du site SEVESO
-  Zone vulnérable basées sur un risque de probabilité d'effets dangereux comprise entre E-5 et E-6 et sur une distance de 200m autour du site SEVESO
-  Zone vulnérable basées sur une courbe provisoire de risque et sur une distance de 200m autour du site SEVESO
- Seuil SEVESO
-  Petits seuils SEVESO
-  Grands seuils SEVESO
- Seuil SEVESO
-  Petits seuils SEVESO
-  Grands seuils SEVESO

Dossier: 00-00-5839/001

Sol et sous-sol

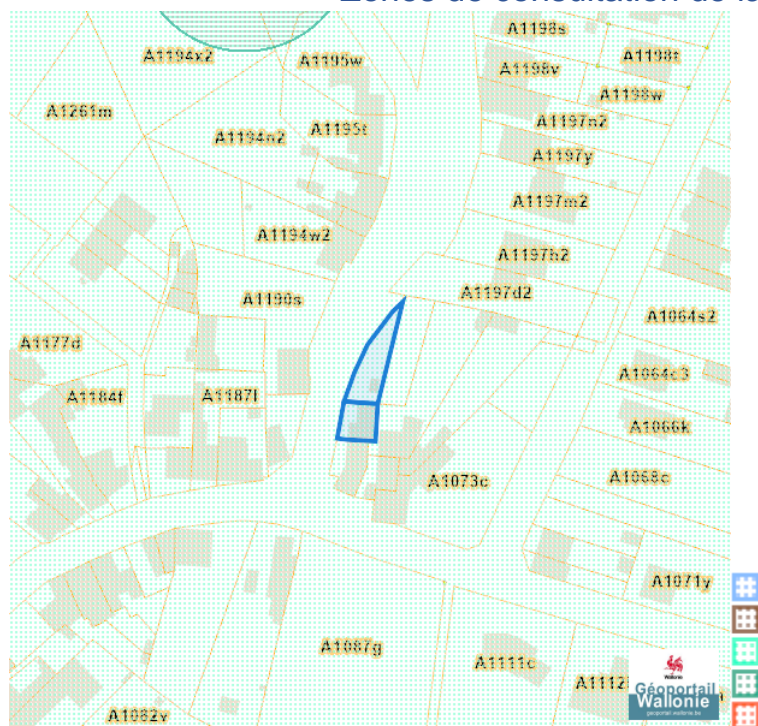


Rue Vieille Voie 73, 4602 Cheratte
 Hoignee, 4602 Cheratte

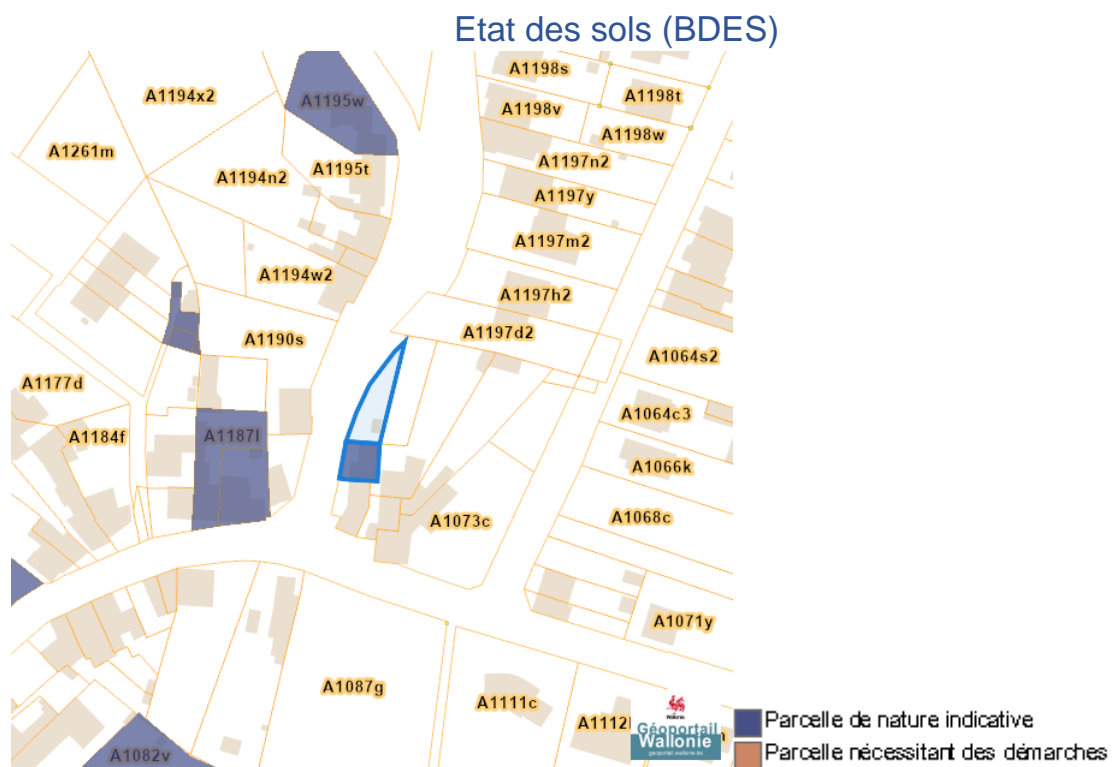
Sites Karstiques



Zones de consultation de la DRIGM



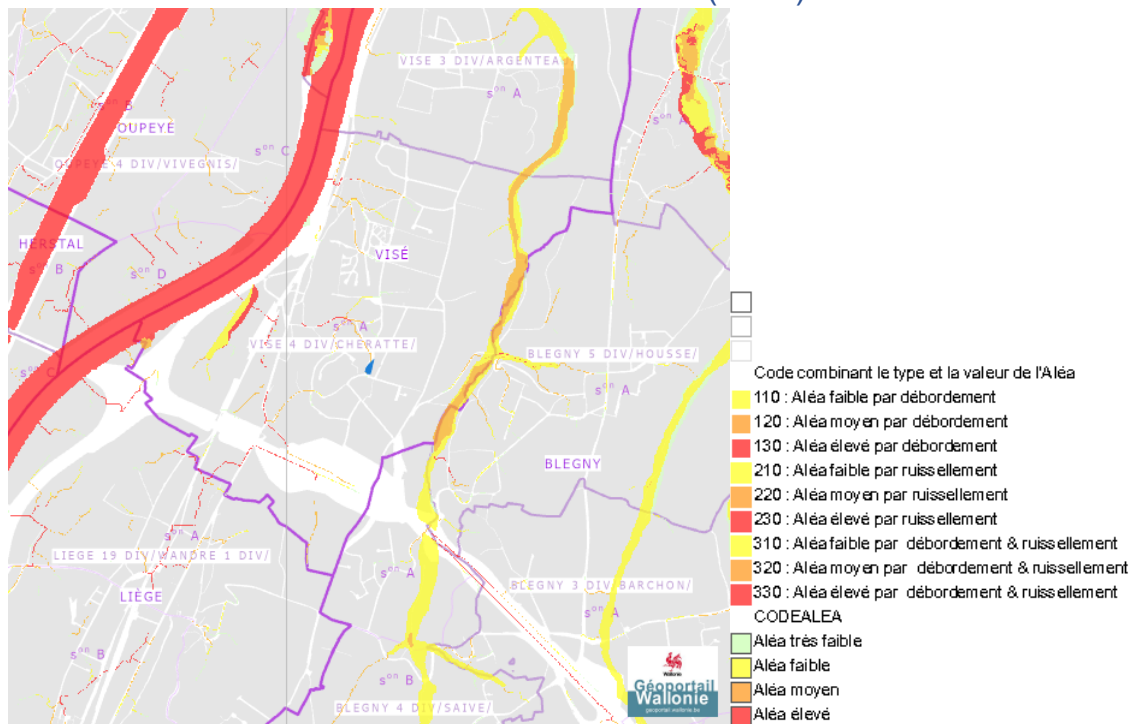
Rue Vieille Voie 73, 4602 Cheratte
Hoignee, 4602 Cheratte



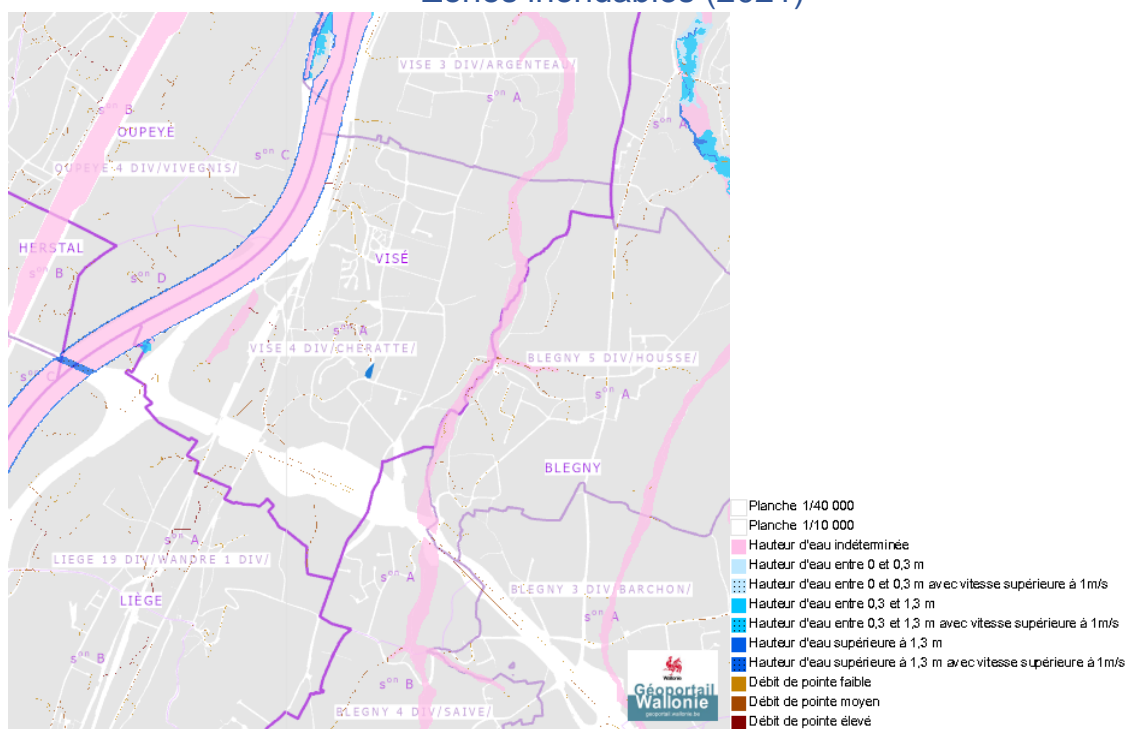
Dossier: 00-00-5839/001

Eau

Aléa d'inondation (2021)

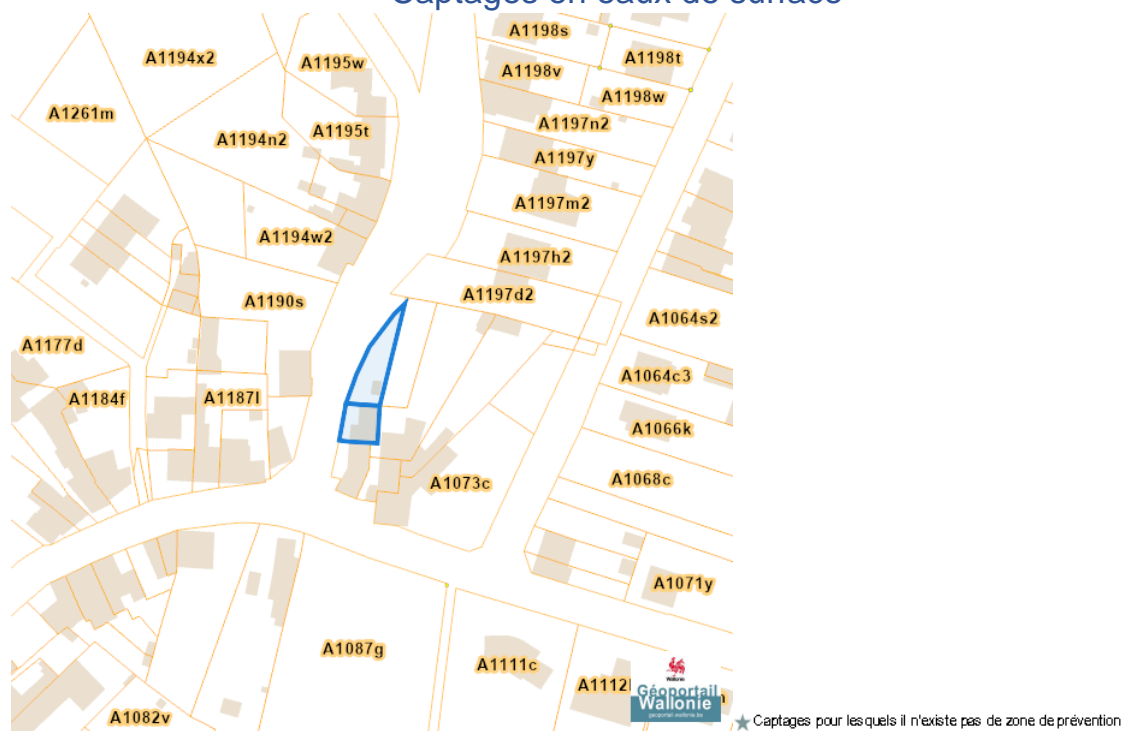


Zones inondables (2021)

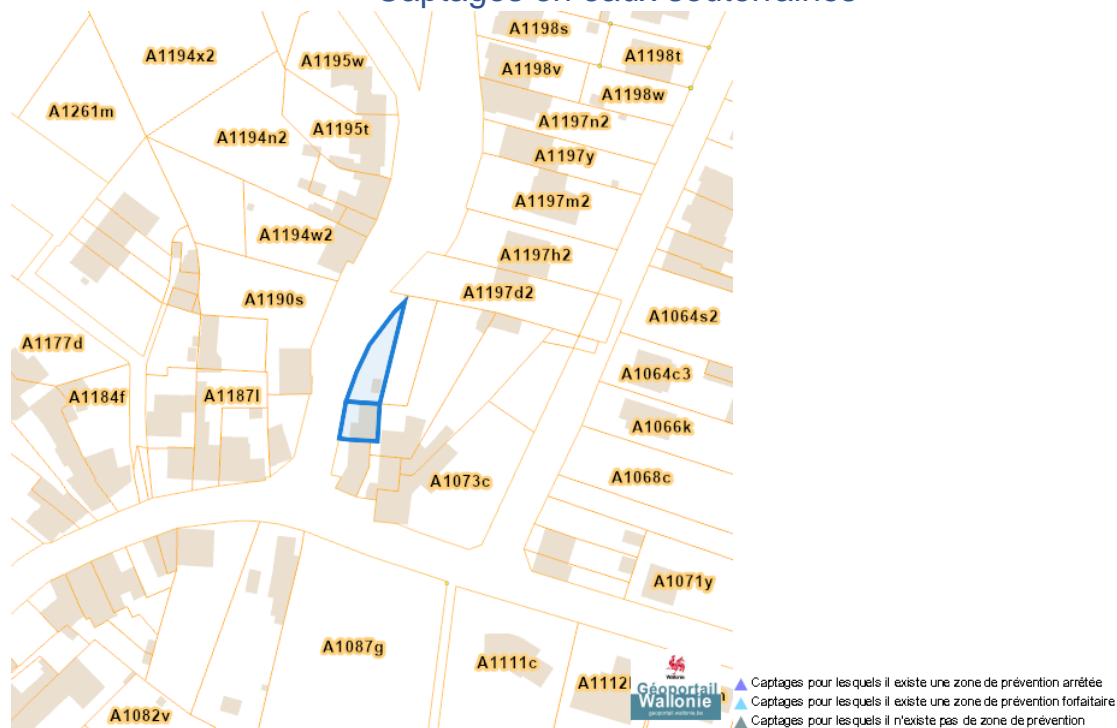


Rue Vieille Voie 73, 4602 Cheratte
 Hoignee, 4602 Cheratte

Captages en eaux de surface

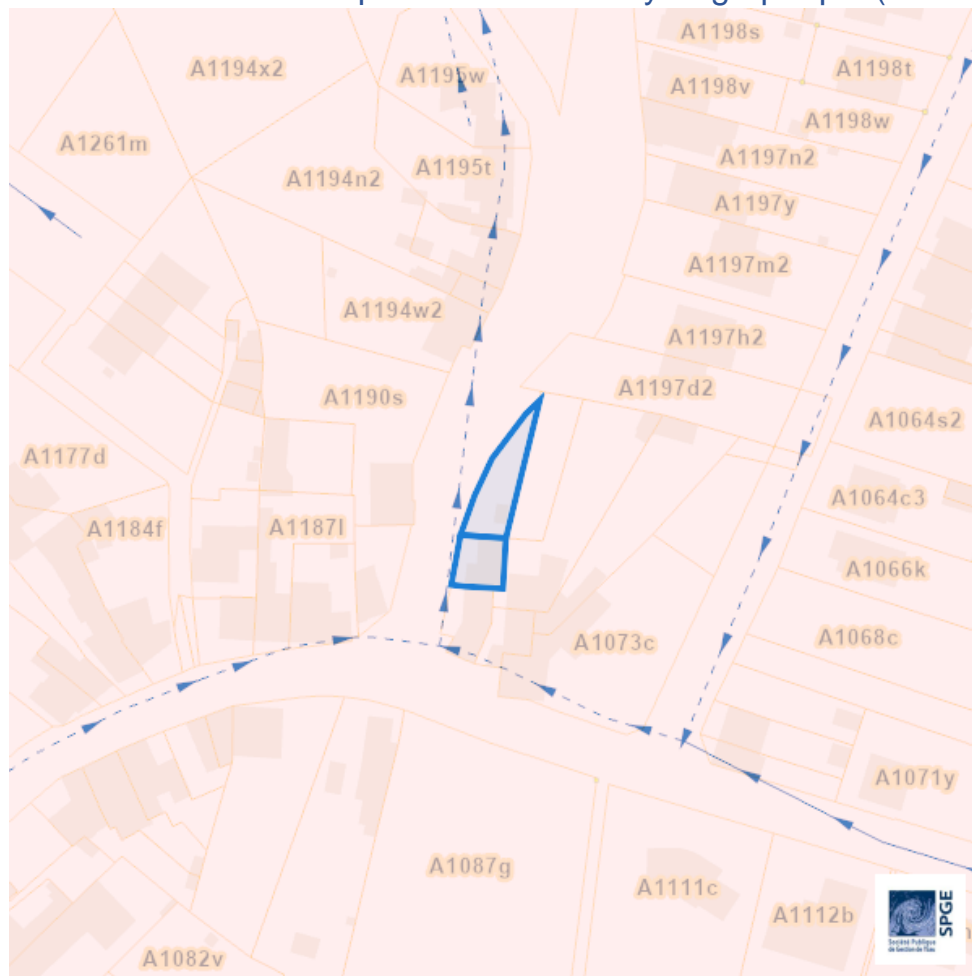


Captages en eaux souterraines






Rue Vieille Voie 73, 4602 Cheratte
Hoignee, 4602 Cheratte

Plan d'Assainissement par Sous-bassin Hydrographique (PASH)



Dossier: 00-00-5839/001

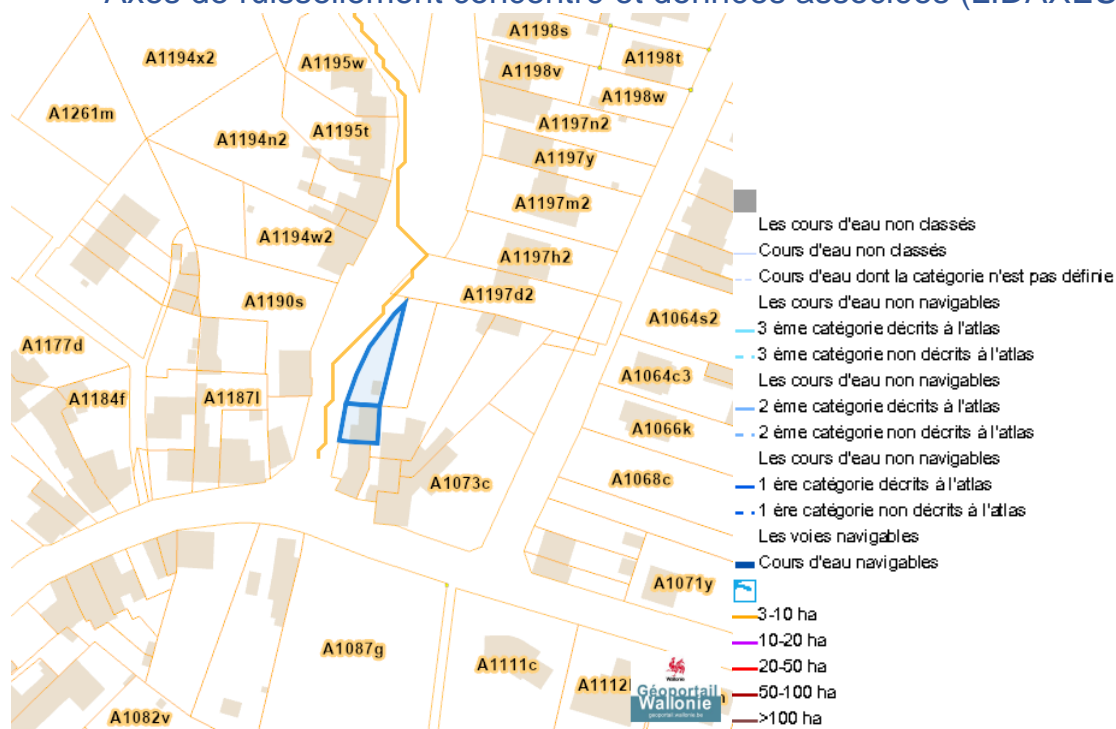
Rue Vieille Voie 73, 4602 Cheratte
Hoignee, 4602 Cheratte

- Assainissement collectif
 -  Collectif
 -  Collectif hors zone urbanisable
- Assainissement autonome
 -  Autonome
- Assainissement transitoire
 -  Transitoire
- Collecteurs gravitaires
 -  Collecteur gravitaire - Existant (localisation vérifiée)
 -  Collecteur gravitaire - Existant (schématique, localisation à vérifier)
 -  Collecteur gravitaire - En construction
 -  Collecteur gravitaire - A l'étude
- Collecteurs sous pression
 -  Collecteur sous-pression - Existant (localisation vérifiée)
 -  Collecteur sous-pression - Existant (schématique, localisation à vérifier)
 -  Collecteur sous-pression - En construction
 -  Collecteur sous-pression - A l'étude
- Type de système
 -  Strictement eaux usées
 -  Strictement eaux claires
- Unitaire (eaux usées et claires)
- Egout gravitaire
 -  Egout gravitaire - Existant (localisation vérifiée)
 -  Egout gravitaire - Existant (schématique, localisation à vérifier)
 -  Egout gravitaire - En construction
 -  Egout gravitaire - A l'étude
 -  Egout gravitaire - Existence à vérifier auprès de la commune
- Egout sous pression
 -  Egout sous pression - Existant (localisation vérifiée)
 -  Egout sous pression - Existant (schématique, localisation à vérifier)
 -  Egout sous pression - En construction
 -  Egout sous pression - A l'étude
 -  Egout sous pression - Existence à vérifier auprès de la commune
- Pompage
 -  Existant
 -  En construction
 -  A l'étude
- Publiques
 -  Existant
 -  En construction
 -  A l'étude
 -  A déclasser
 -  Hors Wallonie

Dossier: 00-00-5839/001

Rue Vieille Voie 73, 4602 Cheratte
Hoignee, 4602 Cheratte

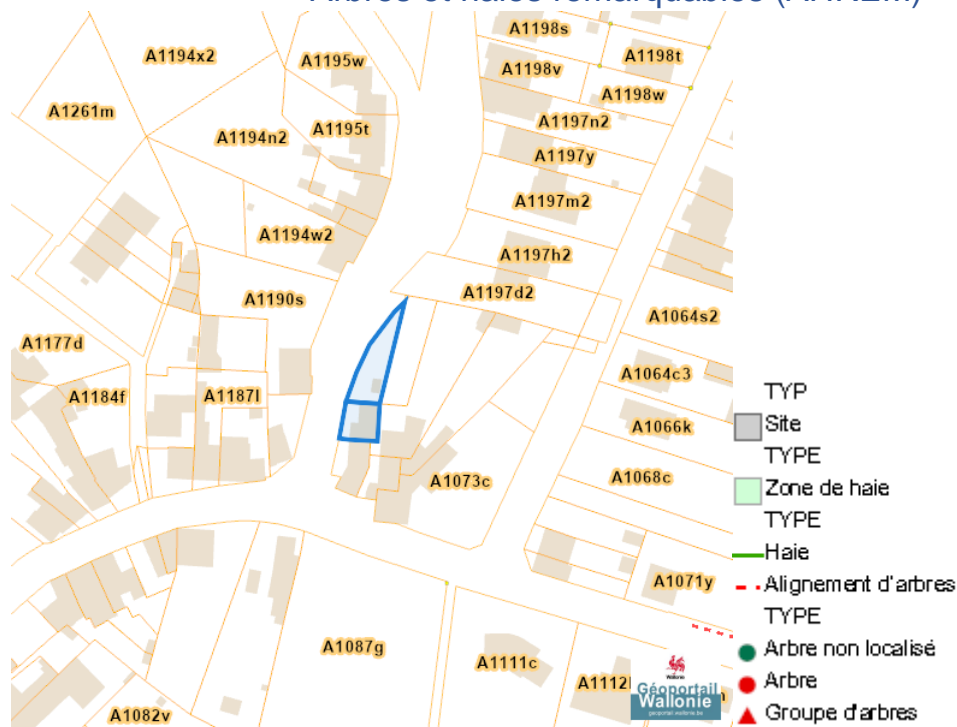
Axes de ruissellement concentré et données associées (LIDAXES)



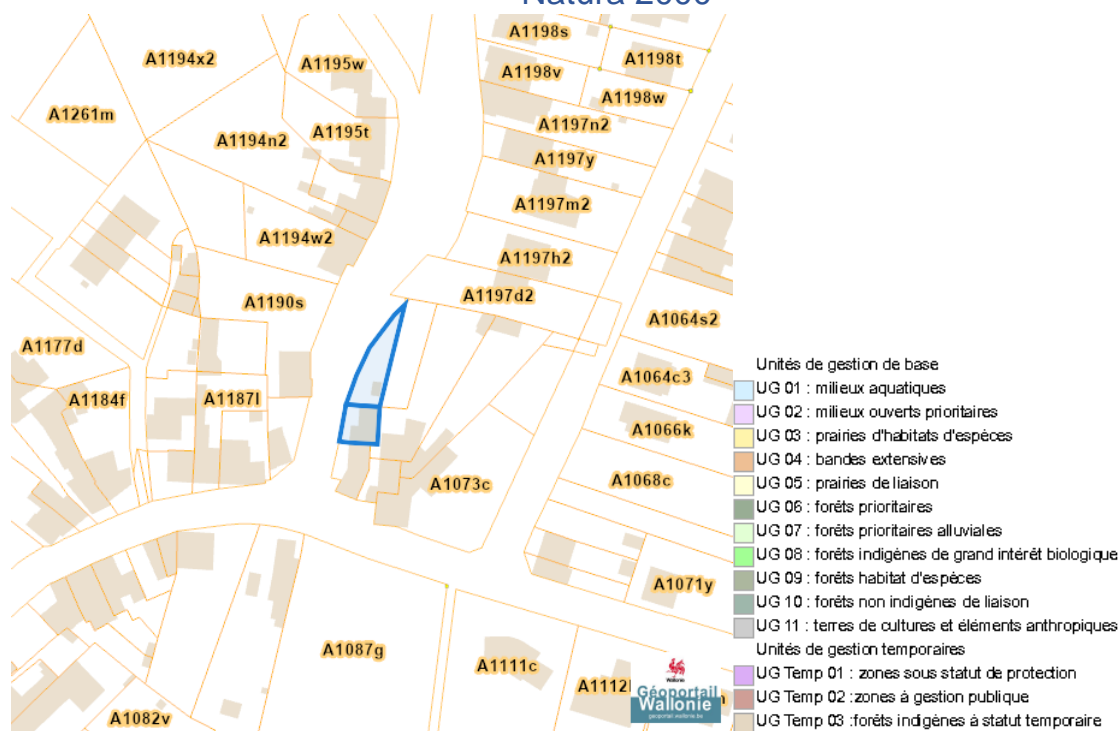
Dossier: 00-00-5839/001

Nature

Arbres et haies remarquables (AHREM)

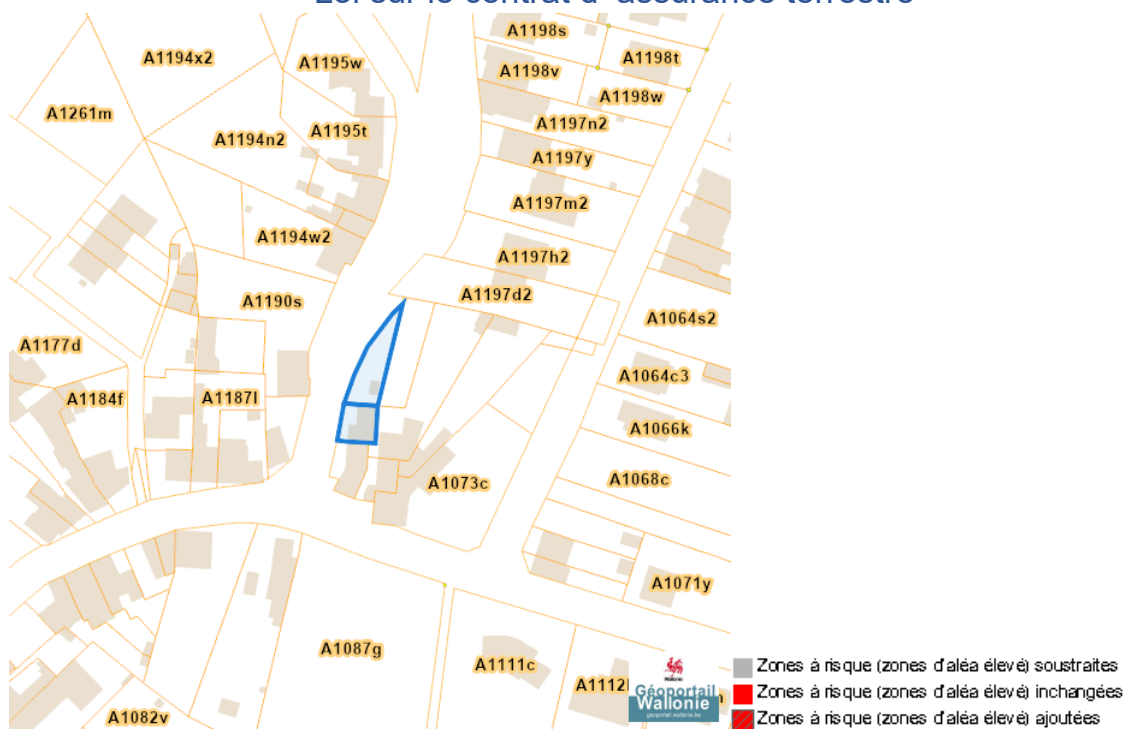


Natura 2000

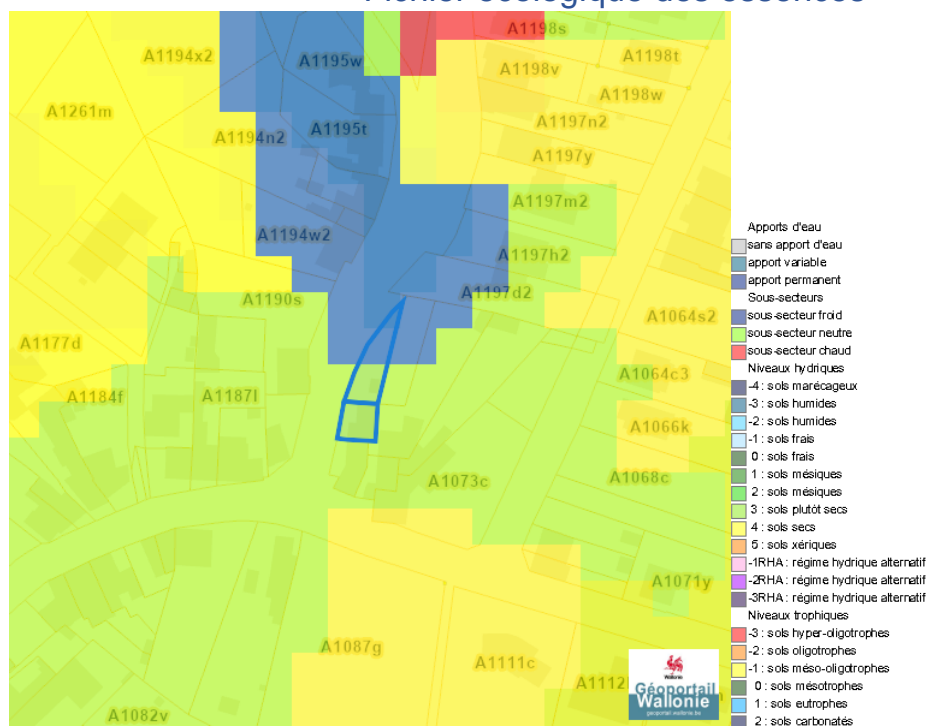


Rue Vieille Voie 73, 4602 Cheratte
 Hoignee, 4602 Cheratte

Loi sur le contrat d'assurance terrestre



Fichier écologique des essences



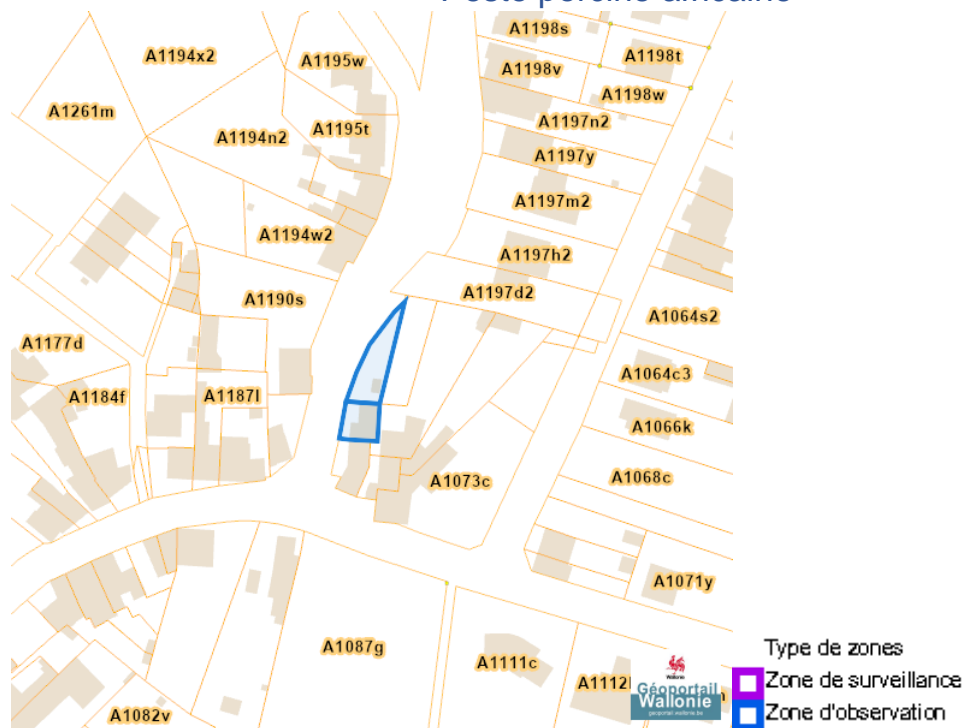
Dossier: 00-00-5839/001

Rue Vieille Voie 73, 4602 Cheratte
 Hoignee, 4602 Cheratte

Conservation de la nature



Peste porcine africaine



Rue Vieille Voie 73, 4602 Cheratte
Hoignee, 4602 Cheratte

Parcelle agricole anonyme 2019 (SIGEC)



Parcelle agricole anonyme 2022 (SIGEC)



Rue Vieille Voie 73, 4602 Cheratte
 Hoignee, 4602 Cheratte

Droit de préemption

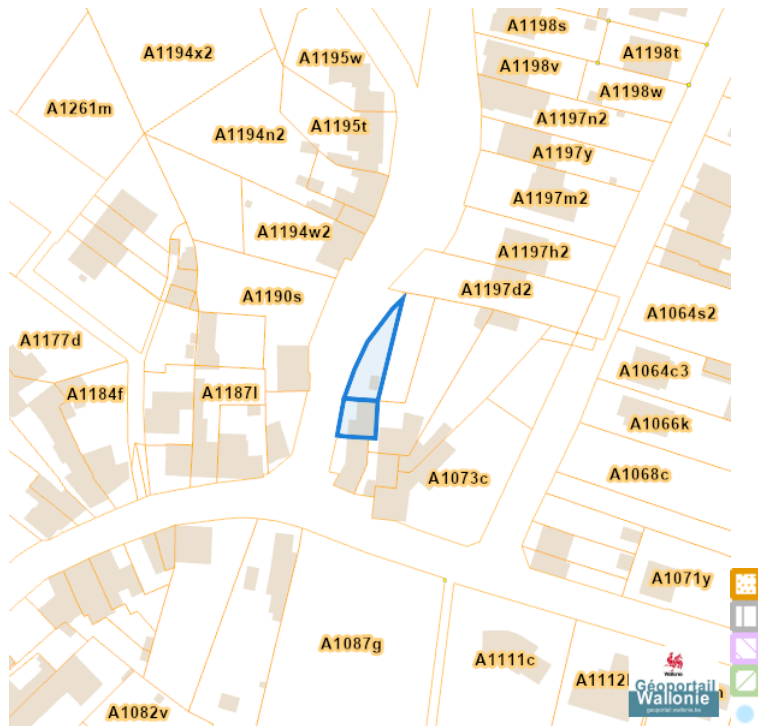
Communes préemptibles



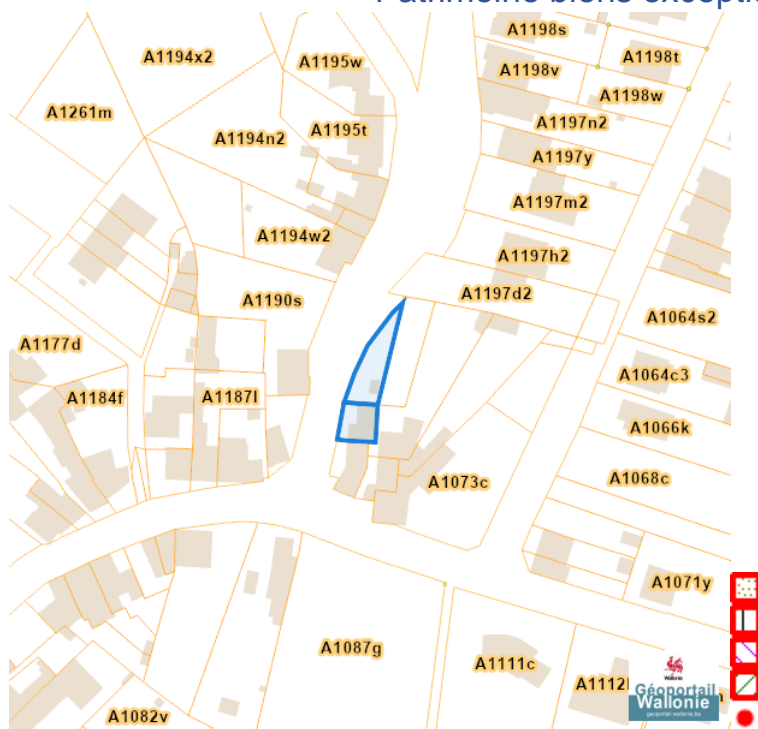
Dossier: 00-00-5839/001

Patrimoine immobilier

Patrimoine biens en liste de sauvegarde

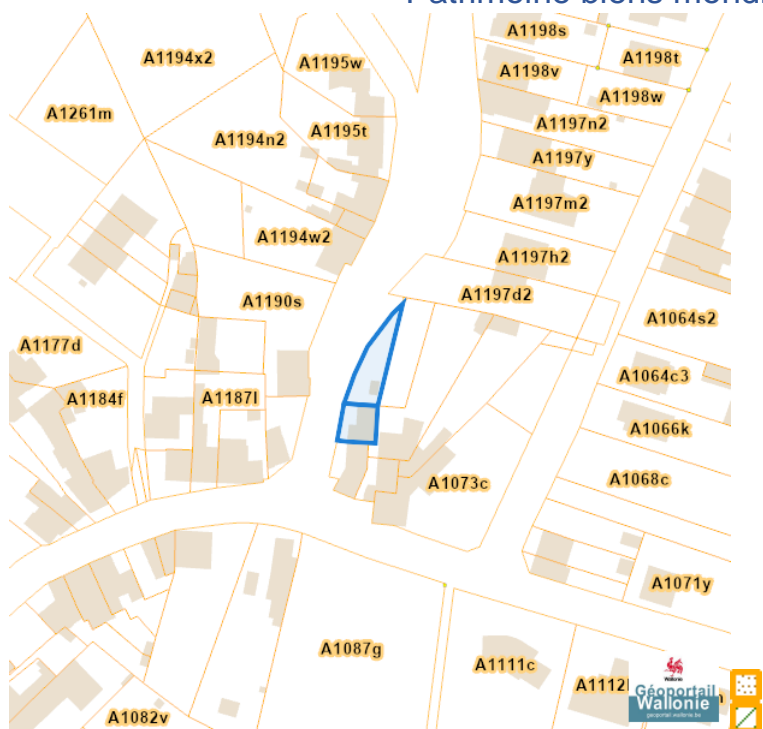


Patrimoine biens exceptionnels

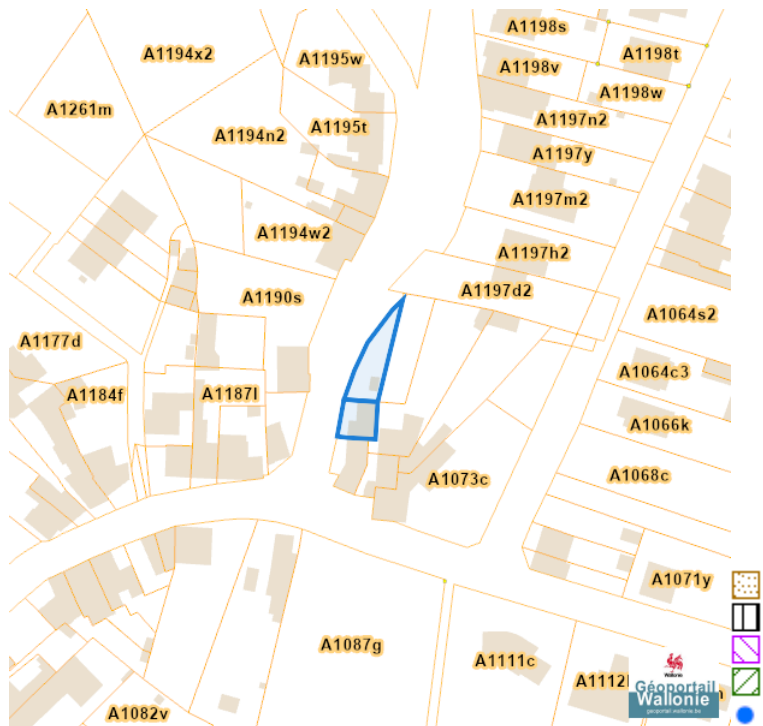


Rue Vieille Voie 73, 4602 Cheratte
Hoignee, 4602 Cheratte

Patrimoine biens mondiaux

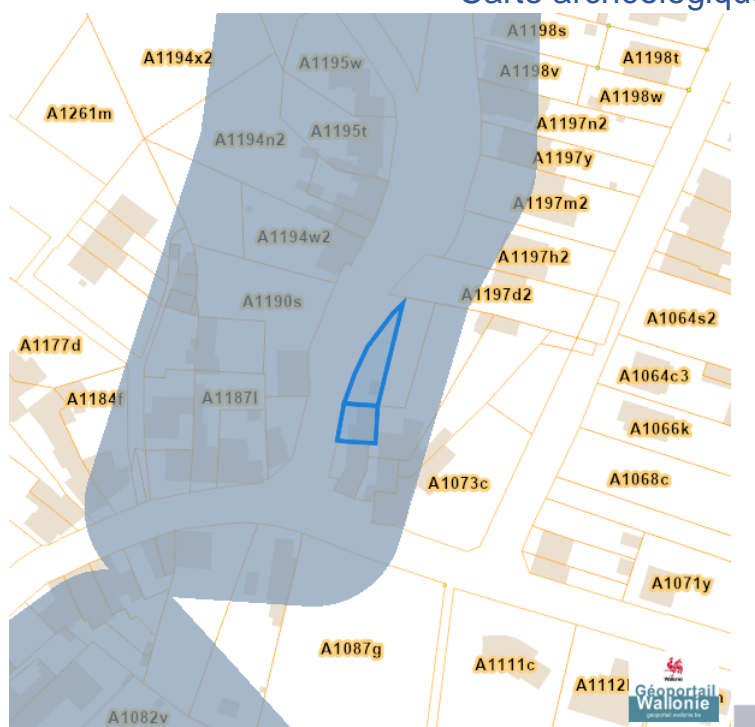


Patrimoine biens classés et zones de protection

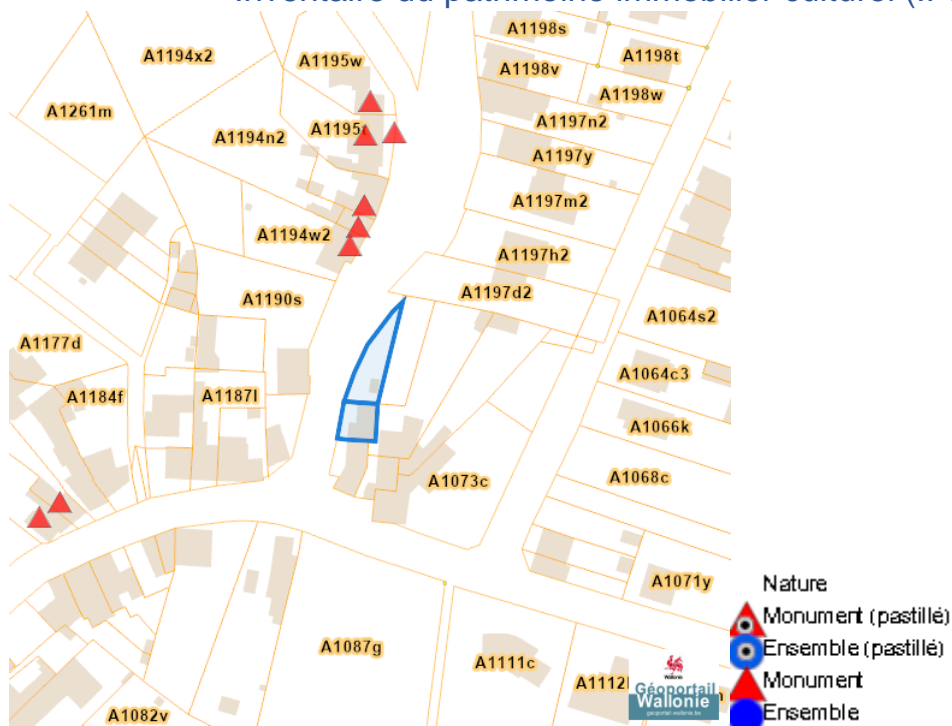


Rue Vieille Voie 73, 4602 Cheratte
Hoignee, 4602 Cheratte

Carte archéologique



Inventaire du patrimoine immobilier culturel (IPIC)



Dossier: 00-00-5839/001

Cartes historiques

Atlas des voiries vicinales



Dossier: 00-00-5839/001

Autres cartes

Réseau routier régional et bornes associées

