

DC à la carte



Hamsensteinweg 86, 3971 Heppen
71023A0865/00W000

[Locatie](#)

[Omgeving](#)

[Kadaster](#)

[Gewestplan](#)

[Water](#)

[Natuur](#)

[Recht van voorkoop](#)

[Beschermd onroerend erfgoed](#)

[Vastgestelde inventarissen](#)

[Wetenschappelijke inventarissen](#)

[Unesco werelderfgoed](#)

[Historische kaarten](#)

[Wonen](#)

Dossier: 23-01-0597/001

Locatie



Dossier: 23-01-0597/001

Omgeving



Kadaster

Meest recente toestand



eservices.minfin.fgov.be

Dossier: 23-01-0597/001


Fiscale toestand



eservices.minfin.fgov.be

Hamssteenweg 86, 3971 Heppen

Gewestplan



www.geopunt.be
[Gewestplan legende](#)

Dossier: 23-01-0597/001

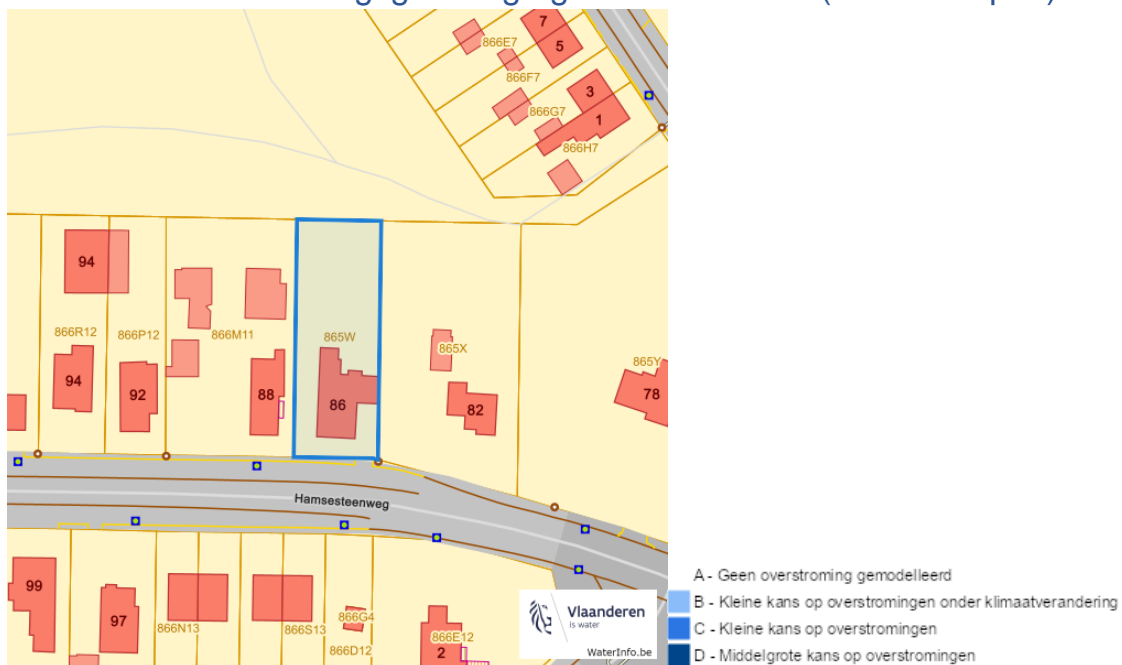
Document: DC à la carte - VLANED - DC
Kaarten: 29/07/2024 - rsz776xwq92xjnrtdg0pgwmjtt25lky2zi45jy5s

Water

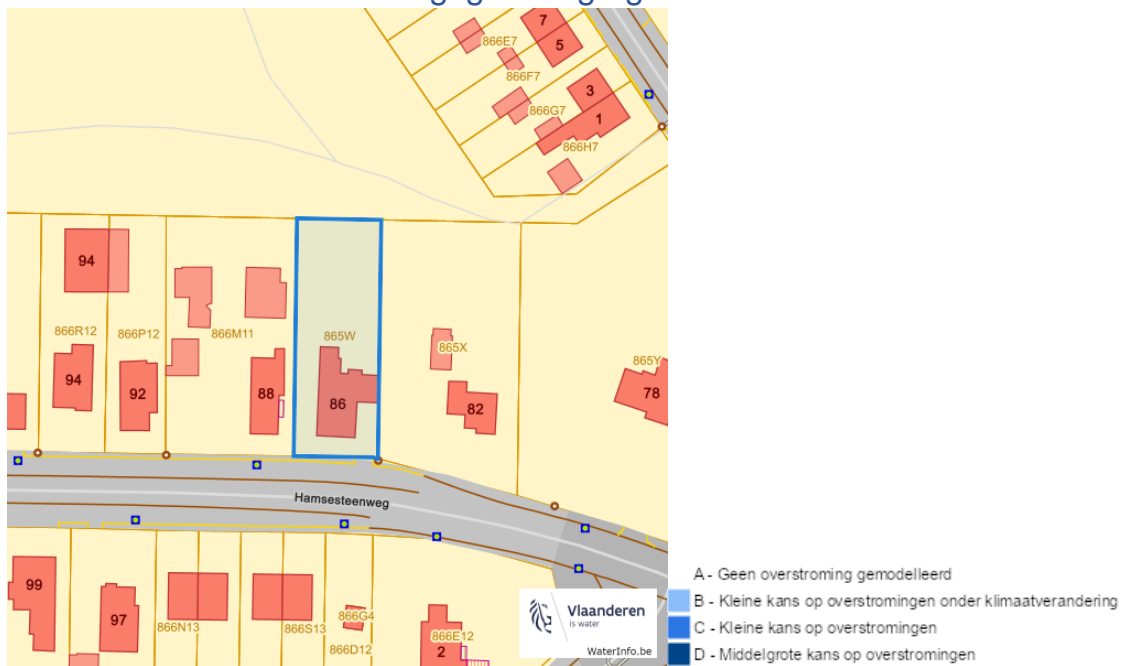
Overstromingsgevoelige gebieden pluviaal (door hevige neerslag)



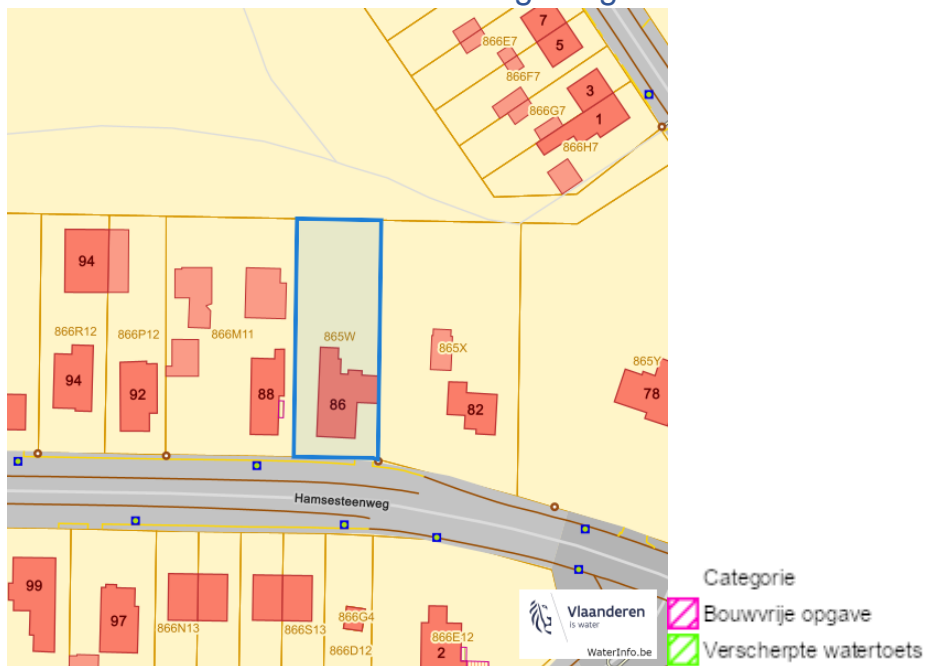
Overstromingsgevoelige gebieden fluviaal (uit waterlopen)



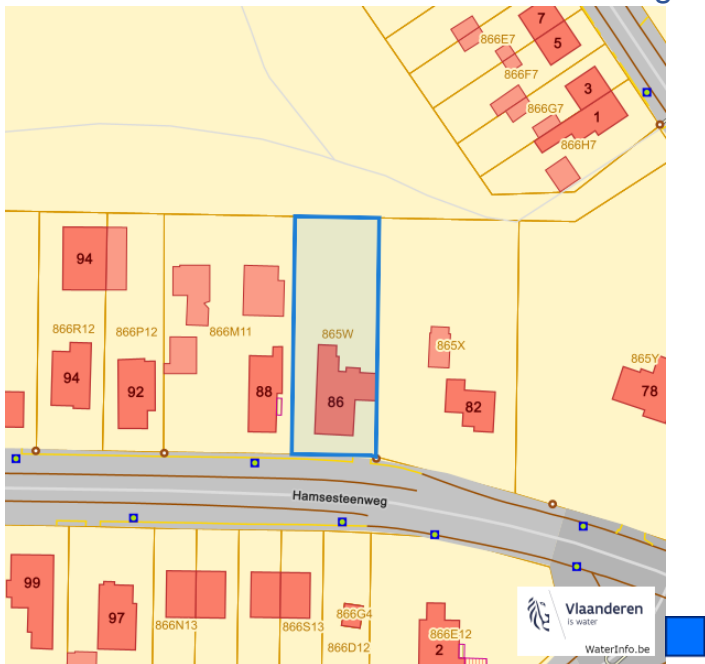
Overstromingsgevoelige gebieden vanuit de zee



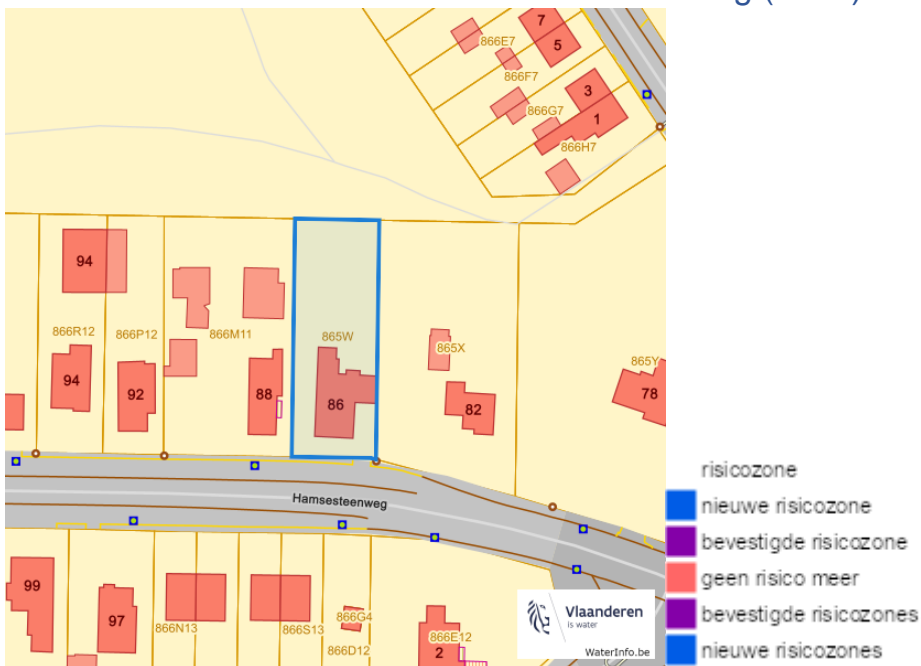
Signaalgebieden



Recent overstromde gebieden (2017)

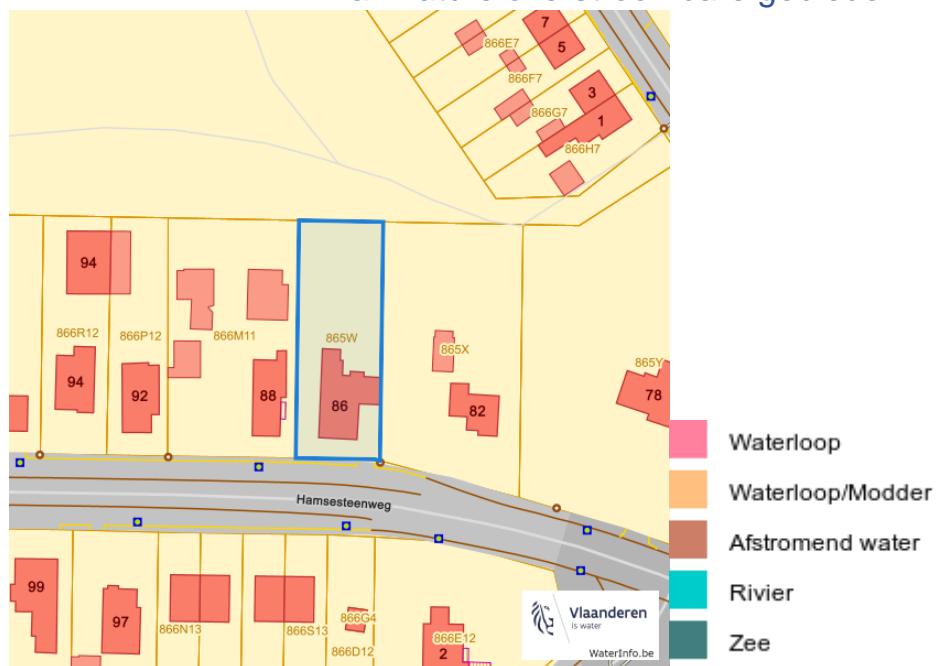


Risicozones overstrooming (2017)



Hamsesteenweg 86, 3971 Heppen

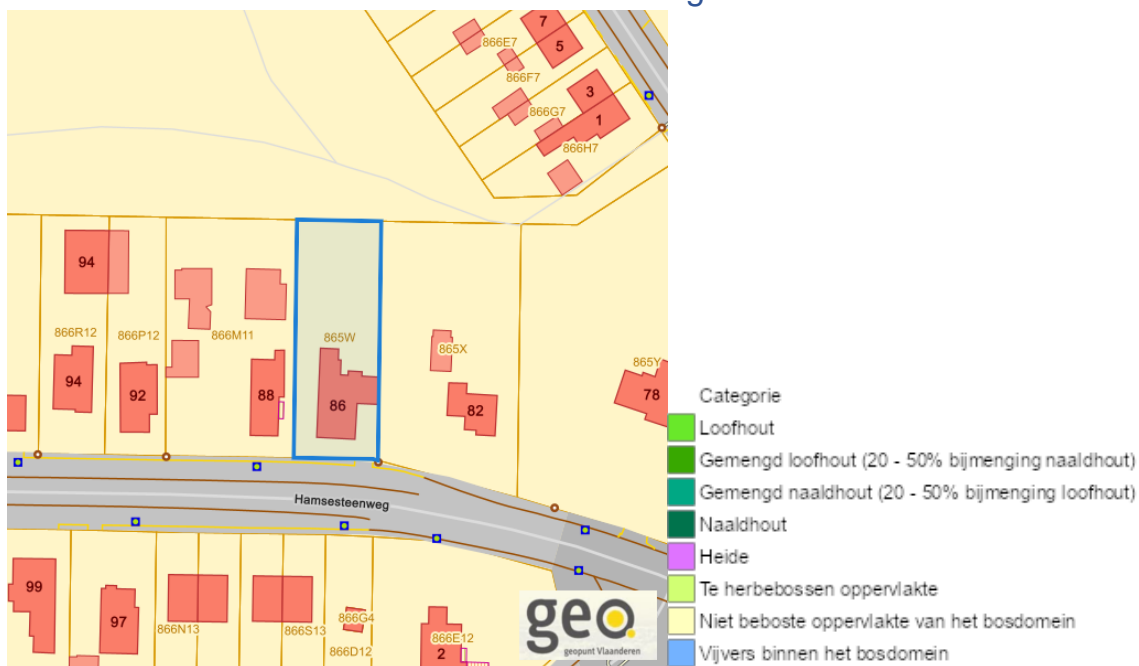
Van nature overstroombare gebieden



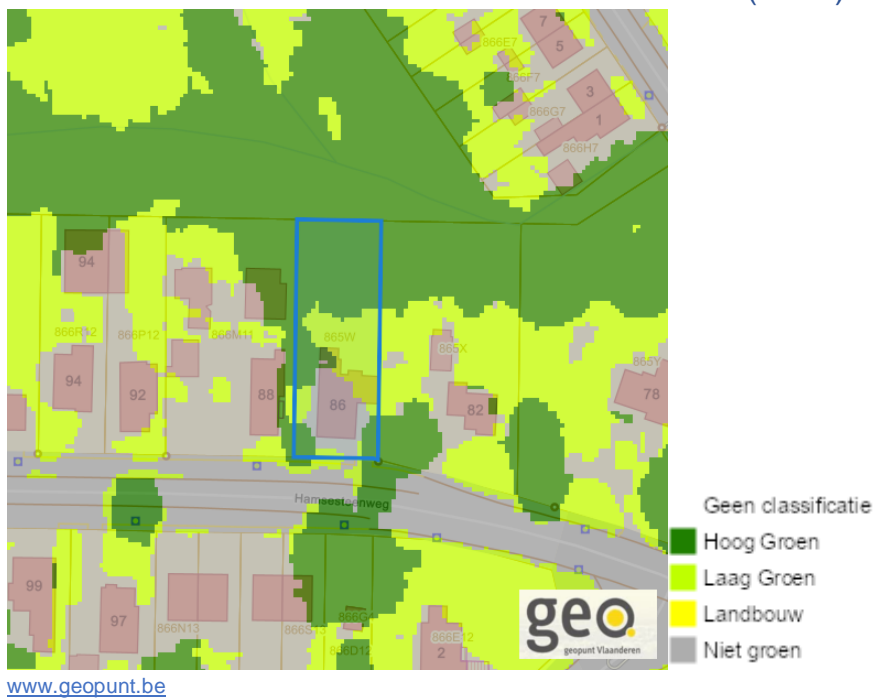
Dossier: 23-01-0597/001

Natuur

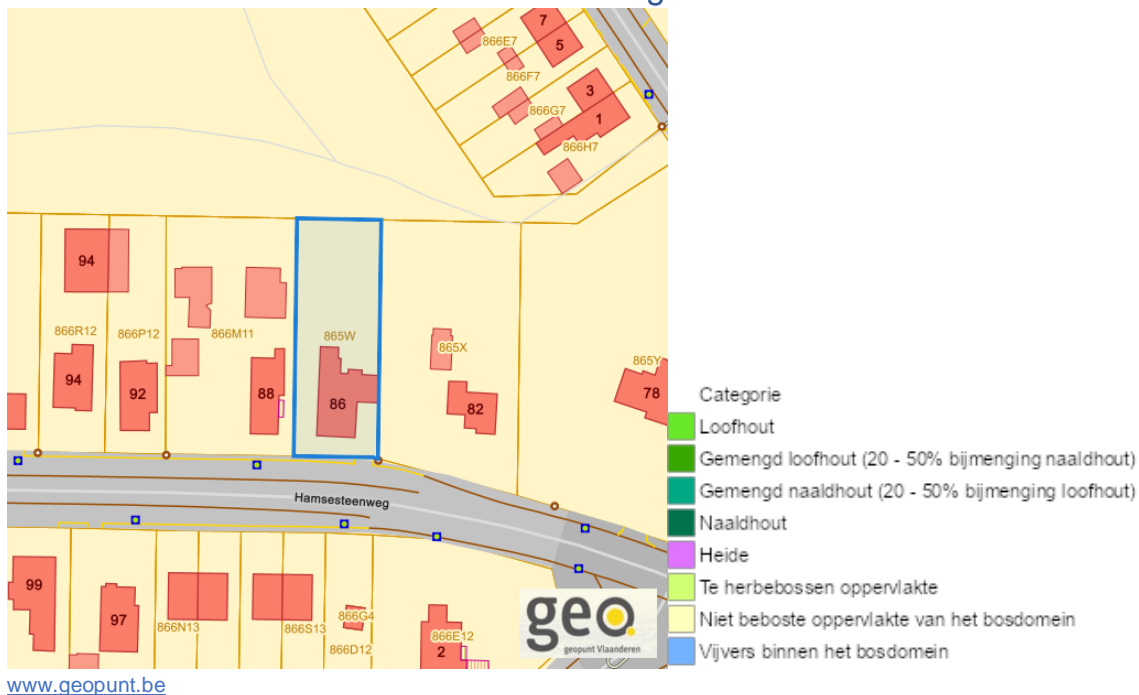
Bosreferentielaag 2000



Groenkaart Vlaanderen (2021)



Boskartering 1990

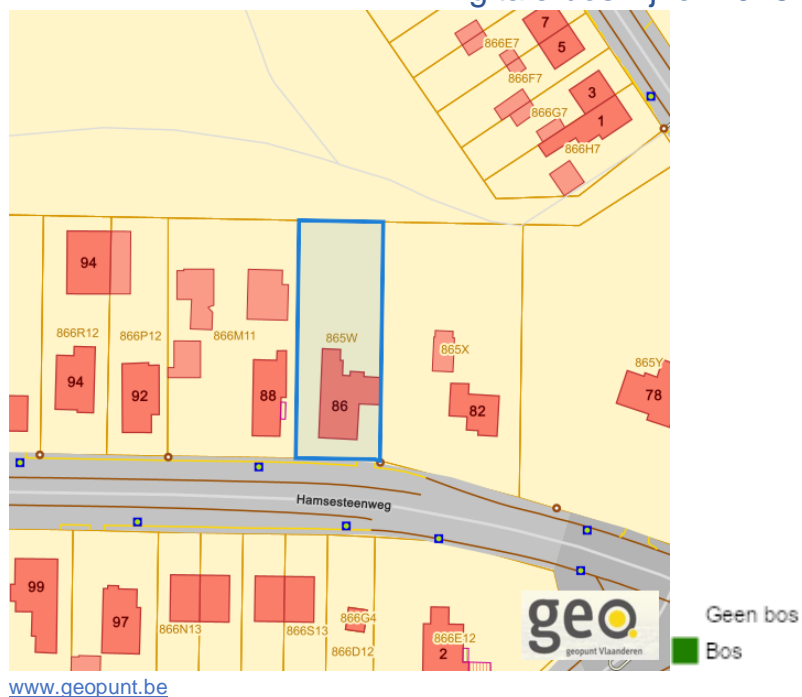


Digitale boswijzer 2021

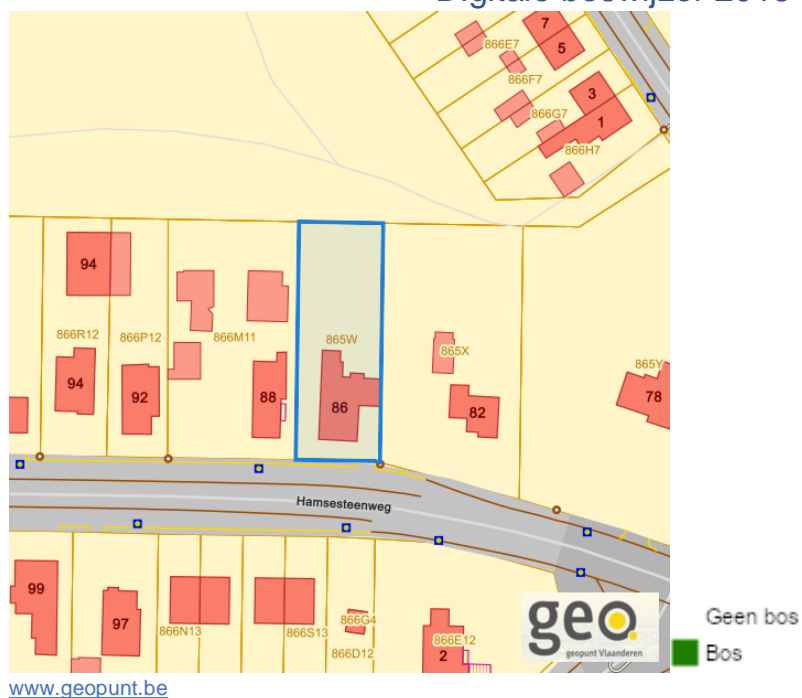


Hamssteenweg 86, 3971 Heppen

Digitale boswijzer 2018



Digitale boswijzer 2015



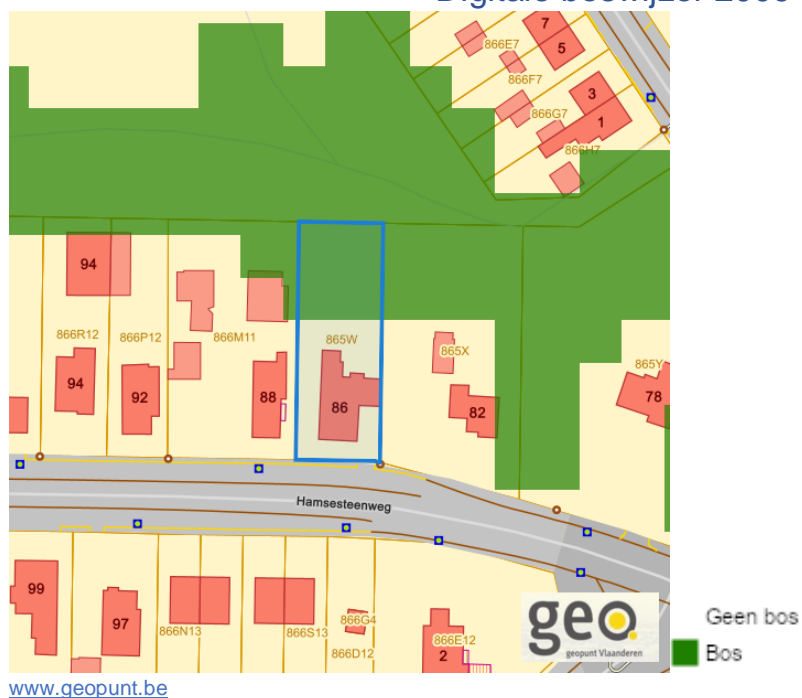
Dossier: 23-01-0597/001

Hamsesteenweg 86, 3971 Heppen

Digitale boswijzer 2012

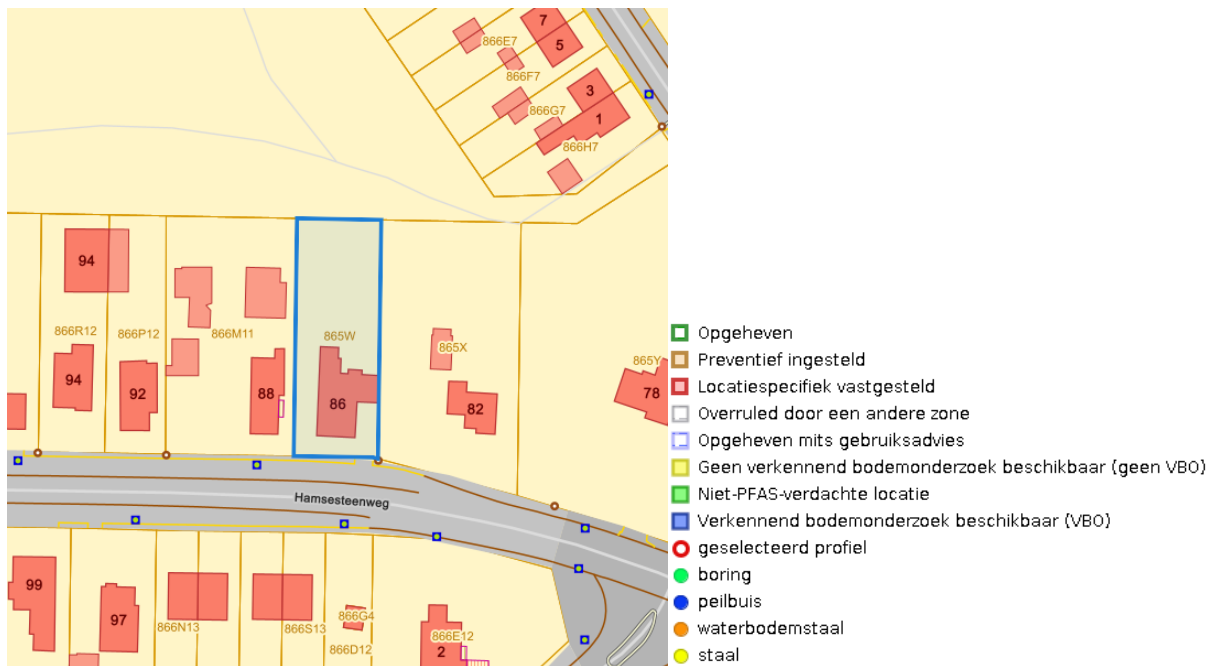


Digitale boswijzer 2009

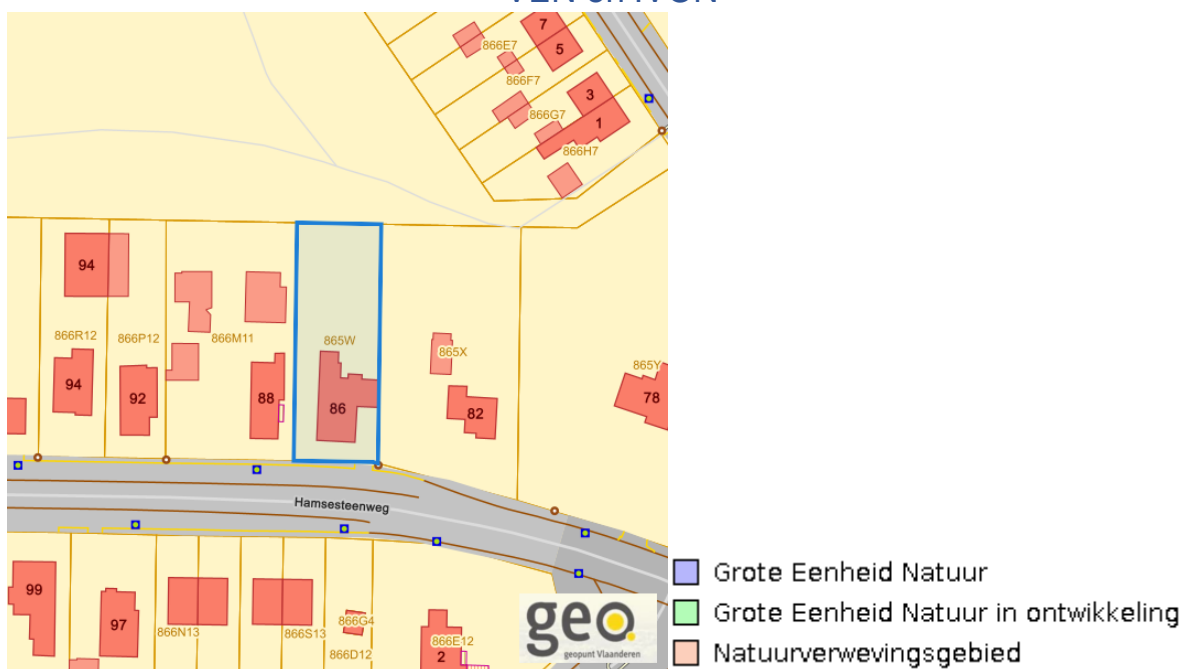


Dossier: 23-01-0597/001

PFAS



VEN en IVON

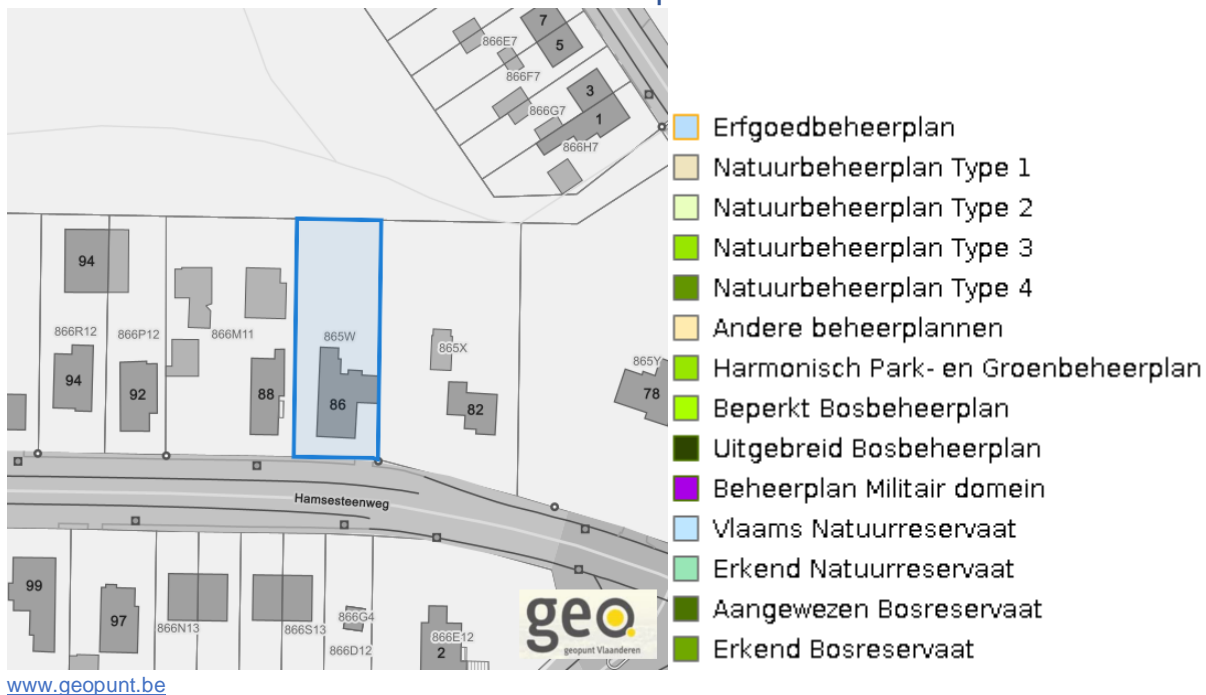


www.geopunt.be

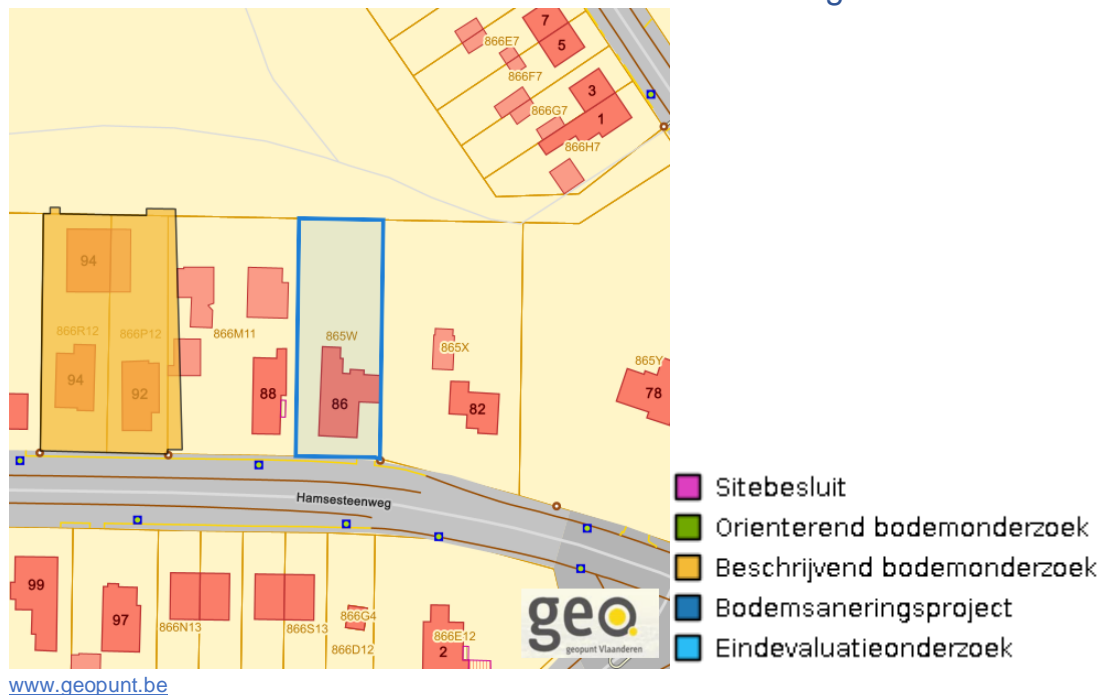
Jachtterreinen



Natuurbeheerplannen



Bodemonderzoeken en saneringen



Recht van voorkoop

Vlaams voorkooprecht



www.geopunt.be

Recht van voorkoop afbakening



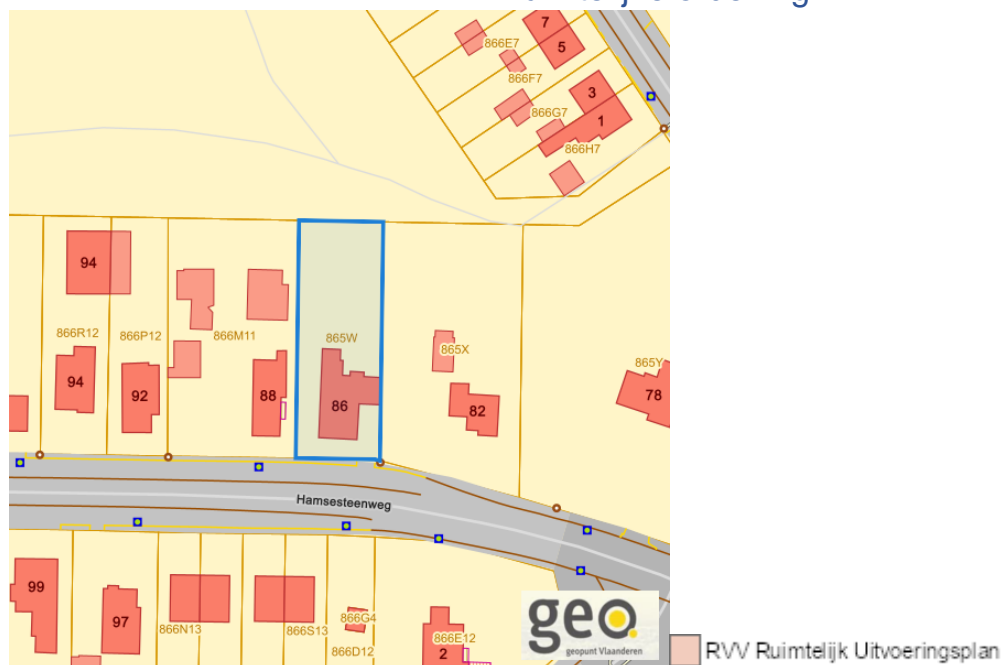
www.geopunt.be

Dossier: 23-01-0597/001

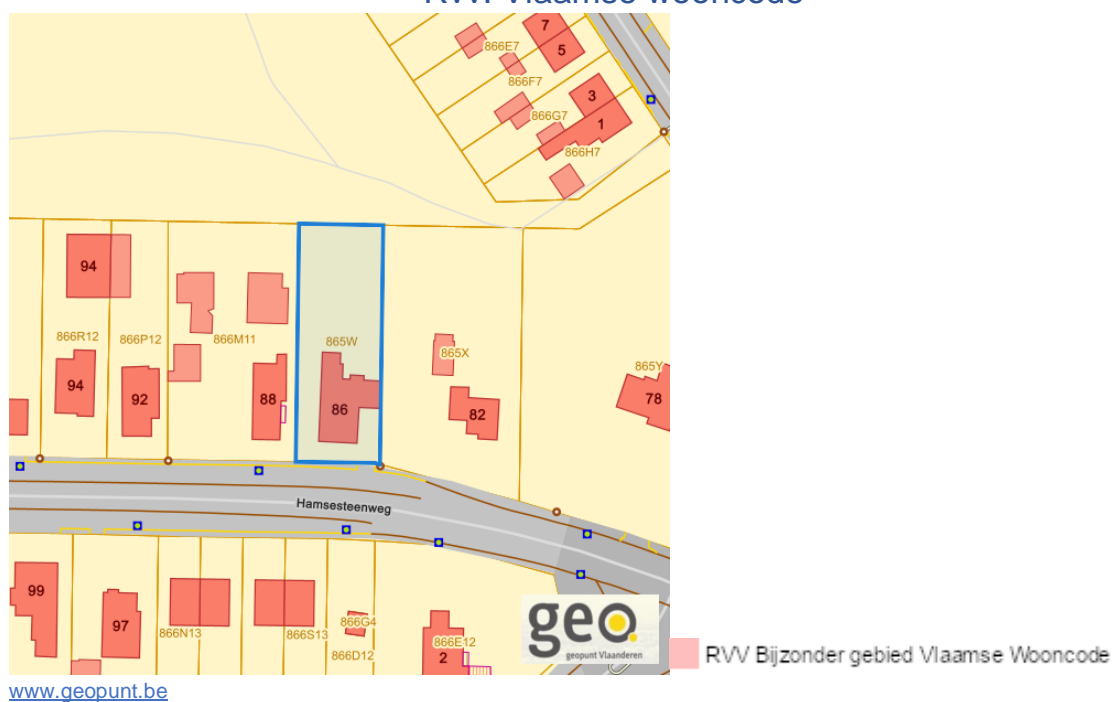
Detailkaarten recht van voorkoop

Detailkaarten recht van voorkoop pagina 1

Rvv: Ruimtelijke ordening



Rvv: Vlaamse wooncode

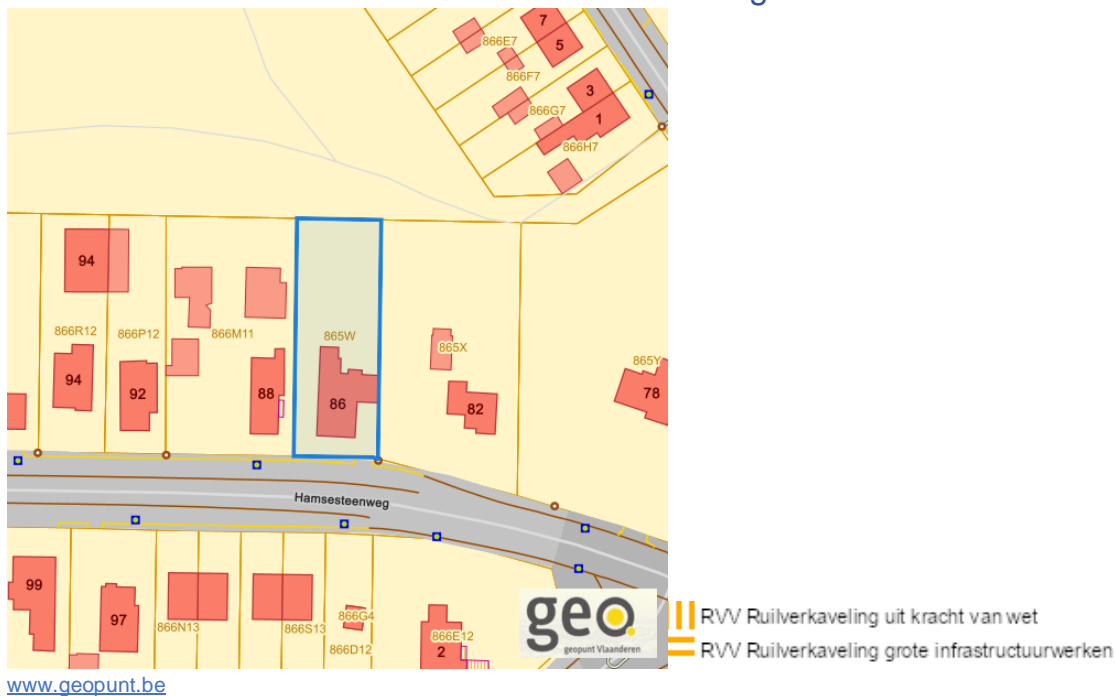


Dossier: 23-01-0597/001

Hamssteenweg 86, 3971 Heppen

Detailkaarten recht van voorkoop pagina 2

Rvv: Ruilverkaveling



Rvv: Havengebieden

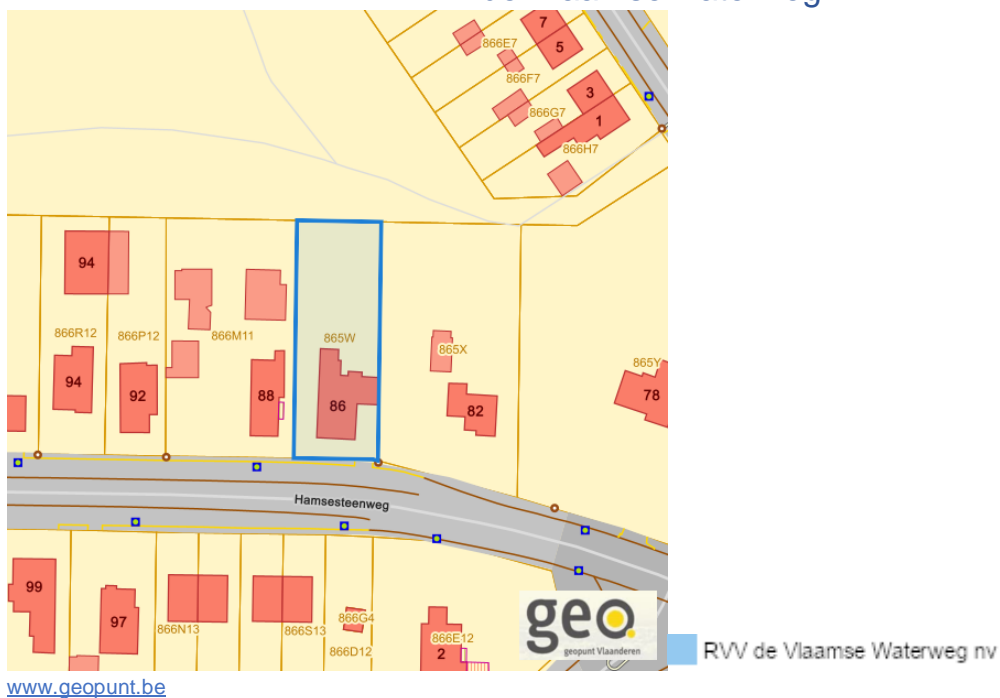


Dossier: 23-01-0597/001

Hamsesteenweg 86, 3971 Heppen

Detailkaarten recht van voorkoop pagina 3

Rvv: de Vlaamse waterweg



Rvv: Complexe Projecten

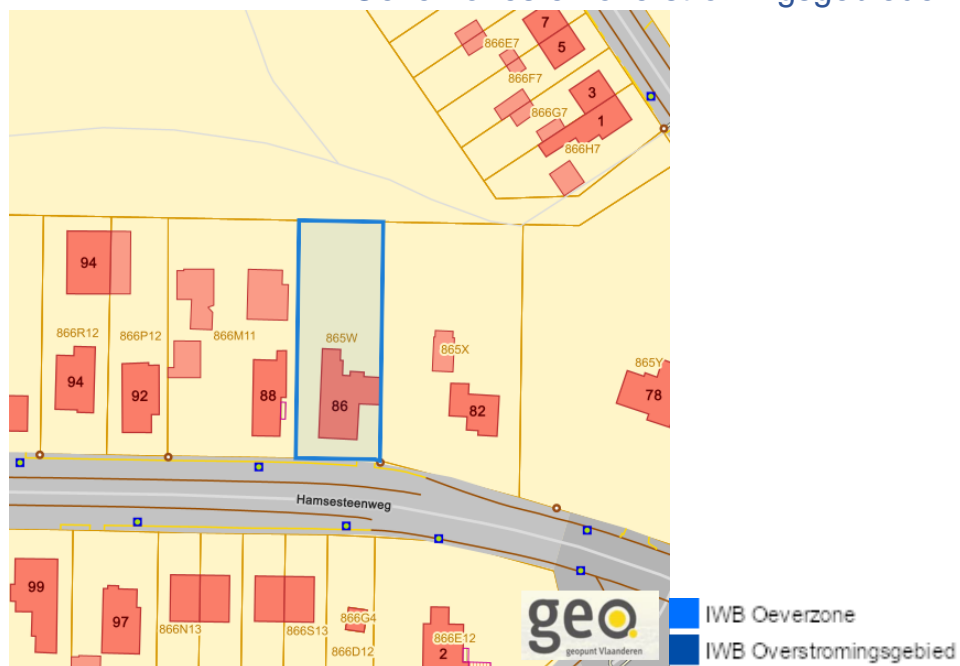


Dossier: 23-01-0597/001

Hamsesteenweg 86, 3971 Heppen

Detailkaarten recht van voorkoop pagina 4

Rvv: Oeverzones en overstromingsgebieden



www.geopunt.be

Rvv: Natuureservaten



www.geopunt.be

Dossier: 23-01-0597/001

Hamsesteenweg 86, 3971 Heppen

Detailkaarten recht van voorkoop pagina 5

Rvv: Landinrichtingsplan en inrichtingsnota



Rvv: Natuurinrichtingsprojecten



Dossier: 23-01-0597/001

Hamsesteenweg 86, 3971 Heppen

Detailkaarten recht van voorkoop pagina 6

Rvv: Vlaams Ecologisch Network



Rvv: Speciale beschermingszones natuur



Dossier: 23-01-0597/001

Beschermd onroerend erfgoed



Detailkaarten beschermd onroerend erfgoed

Detailkaarten beschermd onroerend erfgoed pagina 1

Beschermdе archeologische sites



■ Beschermdе archeologische site

Beschermdе cultuurhistorische landschappen



■ Beschermd landschap

Dossier: 23-01-0597/001

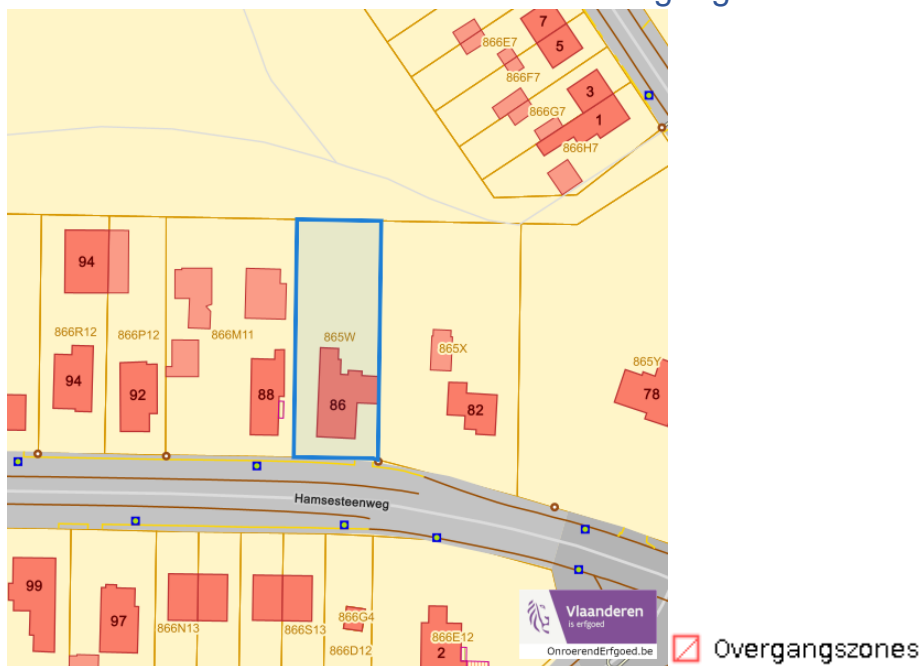
Hamsesteenweg 86, 3971 Heppen

Detailkaarten beschermd onroerend erfgoed pagina 2

Beschermd monumenten



Beschermd overgangszones



Dossier: 23-01-0597/001

Hamssteenweg 86, 3971 Heppen

Detailkaarten beschermd onroerend erfgoed pagina 3

Beschermd stads en dorpsgezichten



■ Beschermd stads- en dorpsgezicht

Dossier: 23-01-0597/001

Vastgestelde inventarissen



Dossier: 23-01-0597/001

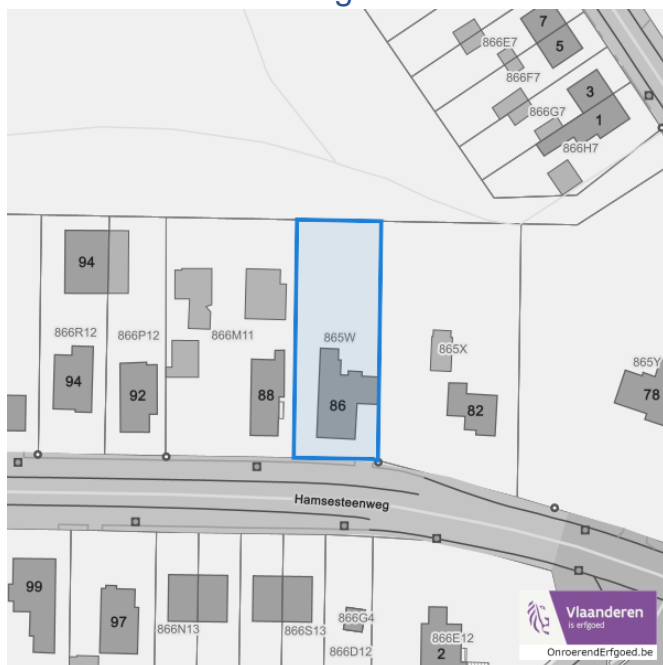
Detailkaarten vastgestelde inventarissen

Detailkaarten vastgestelde inventaris pagina 1

Vastgestelde inventaris: Archeologische zones


 Vastgestelde afgebakende archeologische zone

Vastgestelde inventaris: Bouwkundig erfgoed


 Item uit de vastgestelde inventaris bouwkundig erfgoed

Dossier: 23-01-0597/001

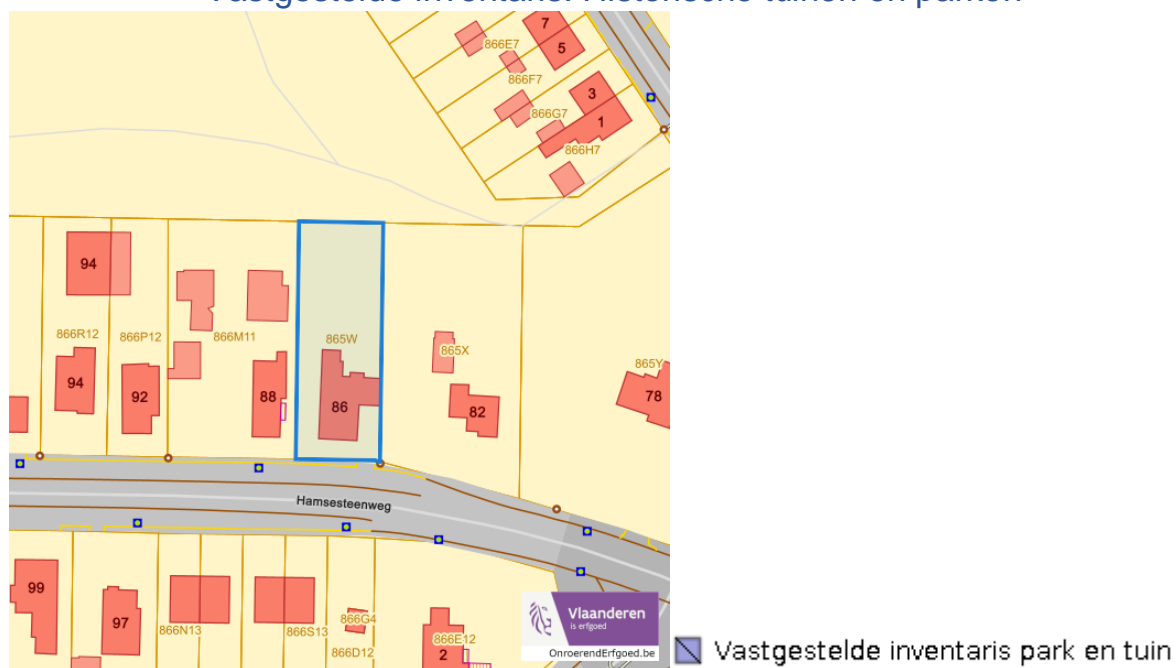
Hamssteenweg 86, 3971 Heppen

Detailkaarten vastgestelde inventaris pagina 2

Vastgestelde inventaris: Houtige beplanting met erfgoedwaarde



Vastgestelde inventaris: Historische tuinen en parken



Dossier: 23-01-0597/001

Hamssteenweg 86, 3971 Heppen

Detailkaarten vastgestelde inventaris pagina 3

Vastgestelde inventaris: Relicten landschapsatlas



Dossier: 23-01-0597/001

Wetenschappelijke inventarissen



Detailkaarten wetenschappelijke inventarissen

Detailkaarten wetenschappelijke inventarissen pagina 1

Bouwkundige elementen**Archeologische gehelen**

Dossier: 23-01-0597/001

Hamsesteenweg 86, 3971 Heppen

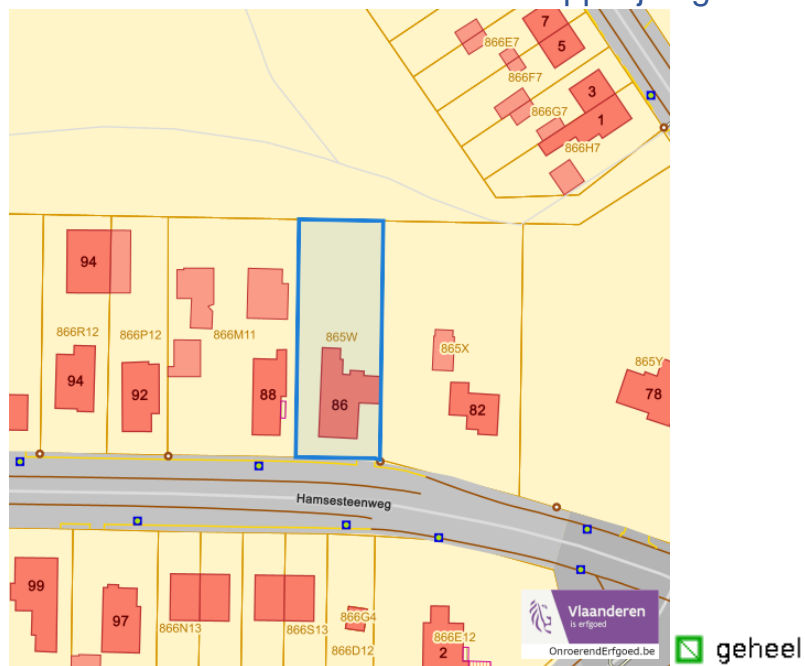
Detailkaarten wetenschappelijke inventarissen pagina 2

Landschappelijke elementen



element

Landschappelijke gehelen



geheel

Dossier: 23-01-0597/001

Unesco werelderfgoed



Dossier: 23-01-0597/001

Detailkaarten Unesco werelderfgoed

Unesco: Bufferzones



Unesco: Kernzones



Historische kaarten

Atlas der Buurtwegen (ca 1840)



www.geopunt.be

Dossier: 23-01-0597/001

Document: DC à la carte - VLANED - DC
Kaarten: 29/07/2024 - rsz776xwq92xjnrtdg0pgwmjtt25lky2zi45jy5s

Wonen

Woningkwaliteit



- Woningen met een conformiteitsattest
- Panden met een herstelvordering
- Vlaamse inventaris van ongeschikte en onbewoonbare woningen

www.geopunt.be

Conformiteitsattest gemeente beperkte duurtijd



Conformiteitsattest beperkte duurtijd

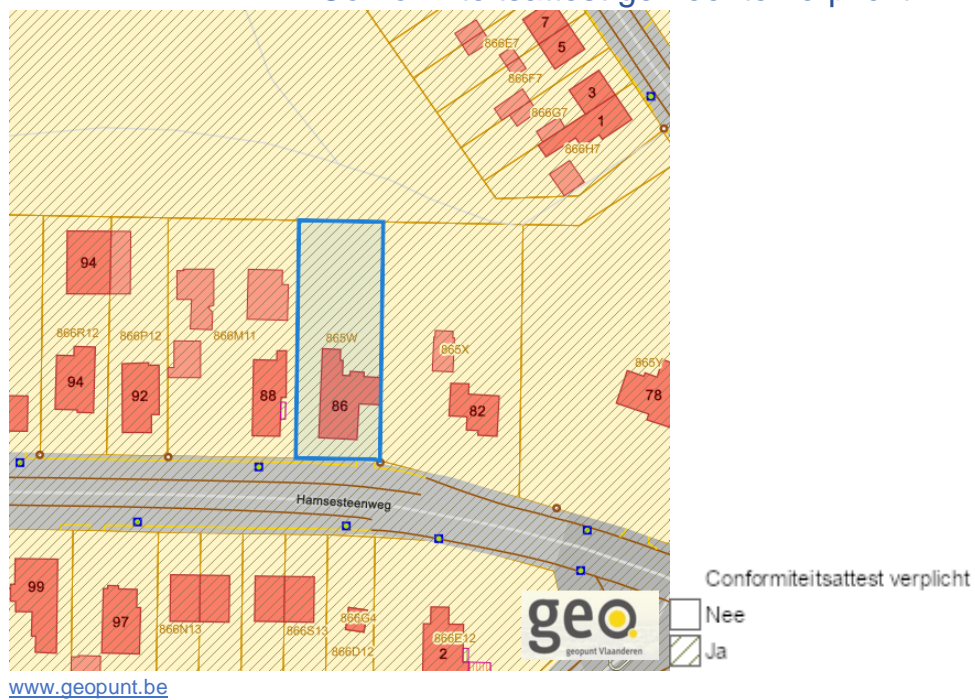
- Nee
- Ja



www.geopunt.be

Hamsesteenweg 86, 3971 Heppen

Conformiteitsattest gemeente verplicht



Dossier: 23-01-0597/001