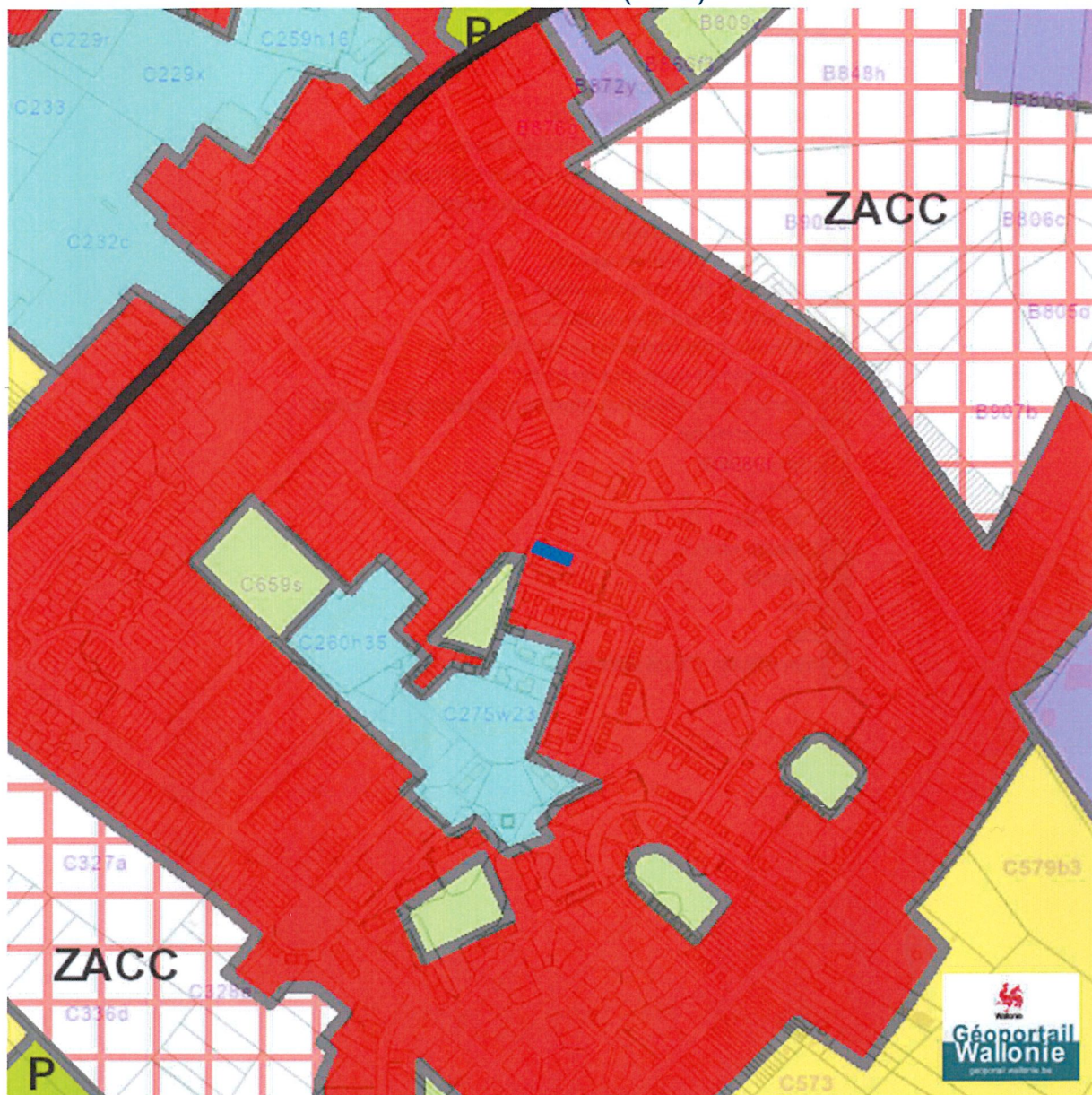































Plan régional

Plan de secteur (PDS)



Dossier: 23-00-0303/006

Rue de la Fraide 47, 7033 Cuesmes

	Habitat
	Habitat à caractère rural
	Habitat vert
	Services publics et équipements communautaires
	Centre d'enfouissement technique
	Centre d'enfouissement technique désaffecté
	Loisirs
	Servitude particulière
	Activité économique mixte
	Activité économique industrielle
	Activité économique spécifique Agro-Economique
	Activité économique spécifique Grande Distribution
	Activité économique spécifique Risque majeur
	Dépendances d'extraction
	Extraction à destination agricole
	Extraction à destination forestière
	Extraction à destination espaces verts
	Extraction à destination zone naturelle
	Aménagement communal concerté
	Aménagement communal concerté à caractère économique
	Enjeu communal
	Enjeu régional
	Agricole
	Forestière
	Espaces verts
	Naturelle
	Parc
	Eau
	Non affectée ("zone blanche")

Dossier: 23-00-0303/006