DC à la carte



Bruyere de Brocqueroy, 7050 Masnuy-Saint-Jean
53050D0114/00L000

Lieu
Environs
Cadastre
Plan régional
Amenagement du territoire
Sol et sous-sol
Eau
Nature
Droit de préemption
Patrimoine immobilier
Cartes historiques
Autres cartes

Bruyere de Brocqueroy, 7050 Masnuy-Saint-Jean

Lieu



Environs

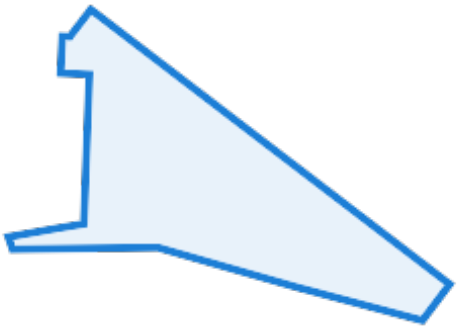

Bruyere de Brocqueroy, 7050 Masnuy-Saint-Jean

Cadastre

Situation la plus récente

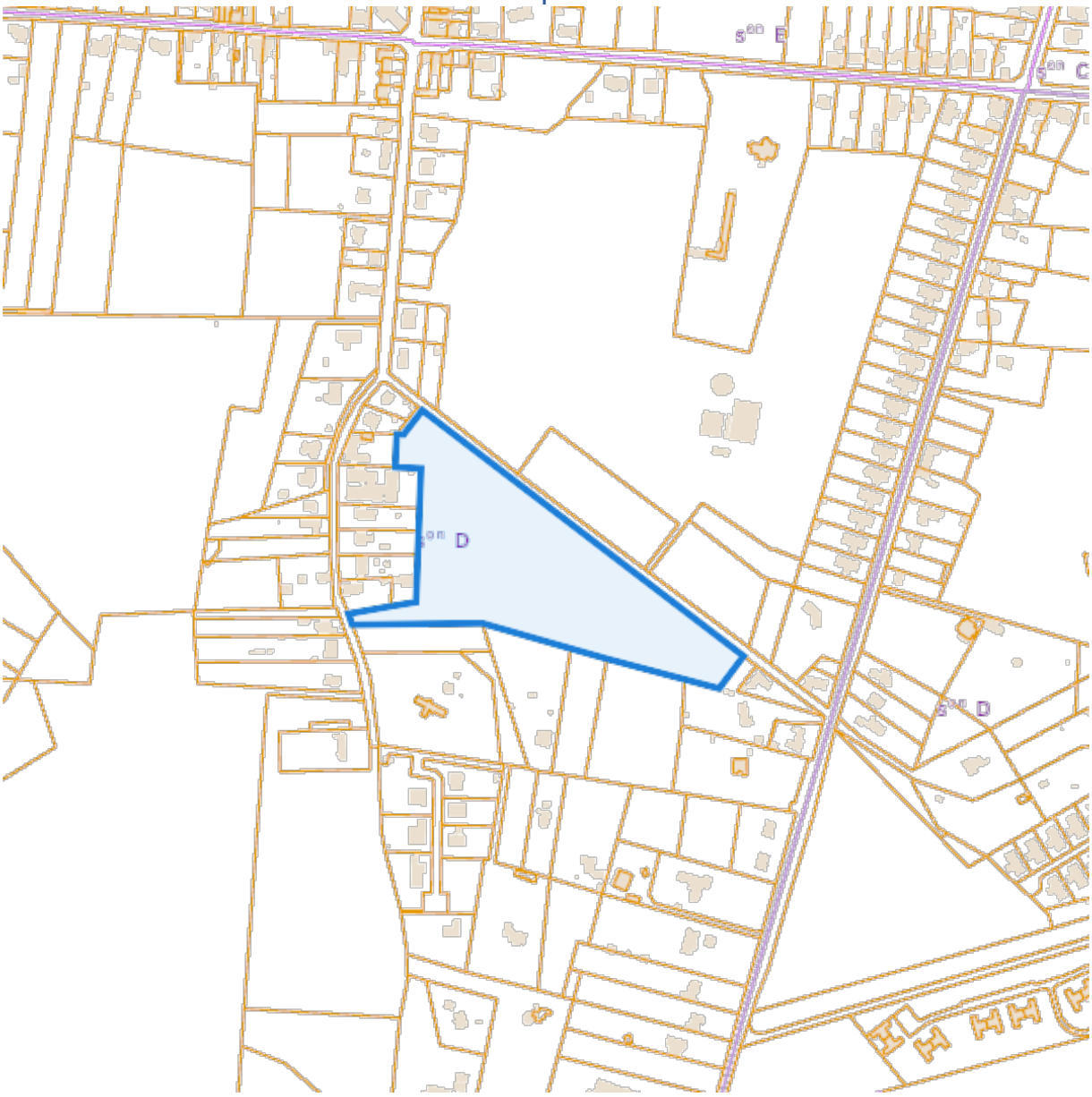

eservices.minfin.fgov.be

Dossier: 26-00-0032/003

Bruyere de Brocqueroy, 7050 Masnuy-Saint-Jean

Situation fiscale

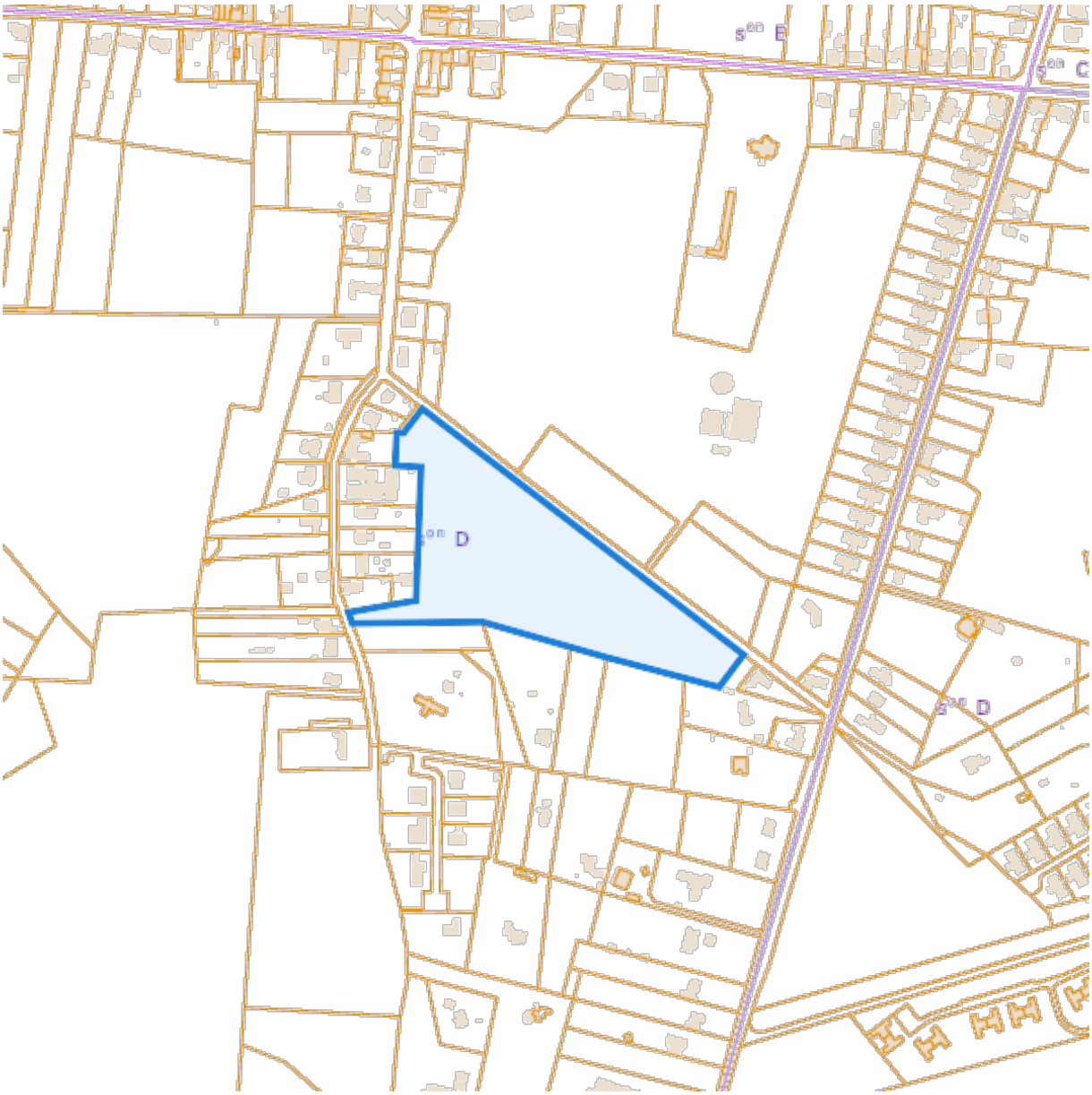

eservices.minfin.fgov.be

Plan régional

Plan de secteur (PDS)

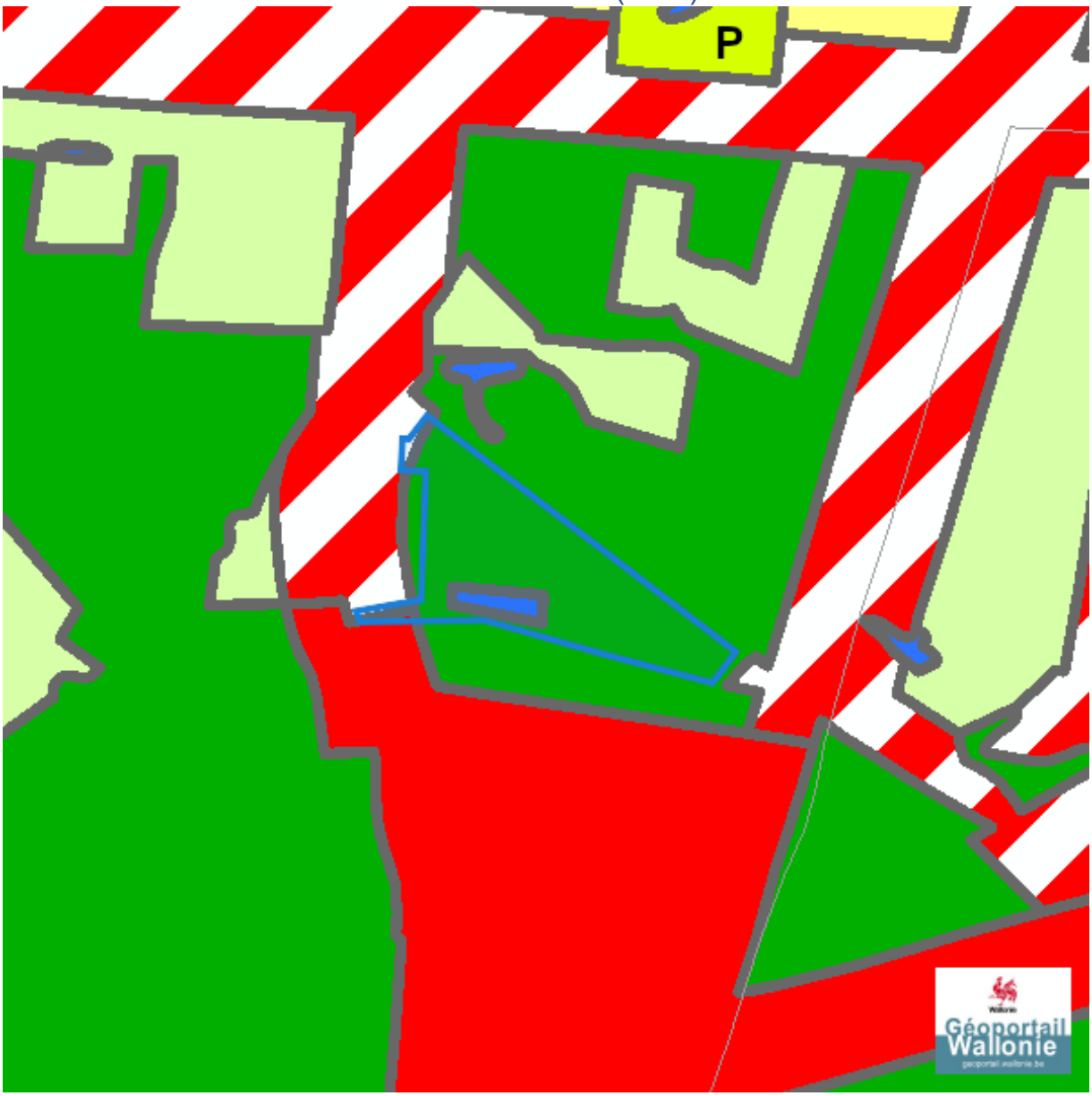


Habitat
Habitat à caractère rural
Habitat vert
Services publics et équipements communautaires
Centre d'enfouissement technique
Centre d'enfouissement technique désaffecté
Loisirs
Activité économique mixte
Activité économique industrielle
Activité économique spécifique Agro-Economique
Activité économique spécifique Grande Distribution
Activité économique spécifique Risque majeur
Dépendances d'extraction
Extraction à destination agricole
Extraction à destination forestière
Extraction à destination espaces verts
Extraction à destination zone naturelle
Aménagement communal concerté
Aménagement communal concerté à caractère économique
Enjeu communal
Enjeu régional
Agricole
Forestière
Espaces verts
Naturelle
Parc
Eau
Non affectée ("zone blanche")

Bruyere de Brocqueroy, 7050 Masnuy-Saint-Jean

Avant-projets et projets de modification du Plan du Secteur

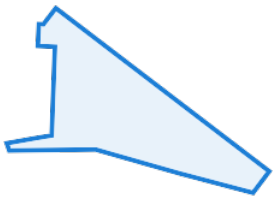



Dossier: 26-00-0032/003

Aménagement du territoire

Lotissements

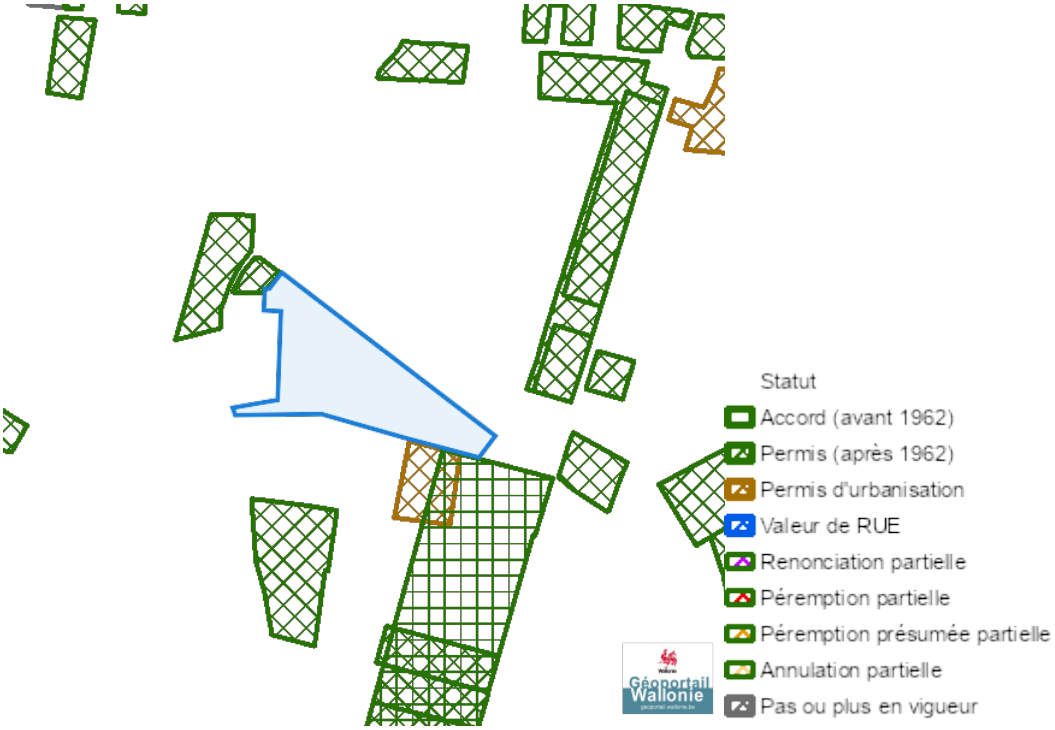

Plan Habitat Permanent

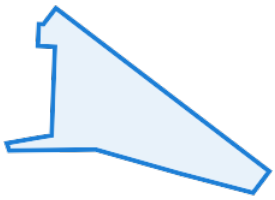



Périmètres de remembrement urbain (PRU)

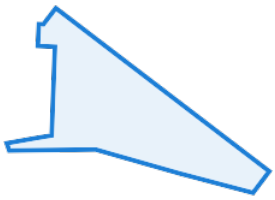

Périmètres de reconnaissance économique (PRE)

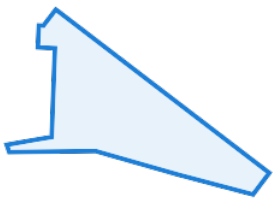

Nature
Périmètre de reconnaissance économique
Droit de préemption
Périmètre d'expropriation

Périmètres de rénovation urbaine

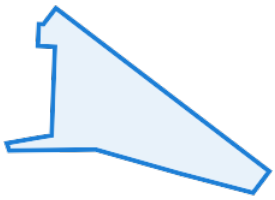

Périmètres de revitalisation urbaine

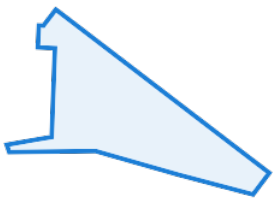

Schéma d'Orientation Local (SOL)



Schéma de Développement Communal (SDC)

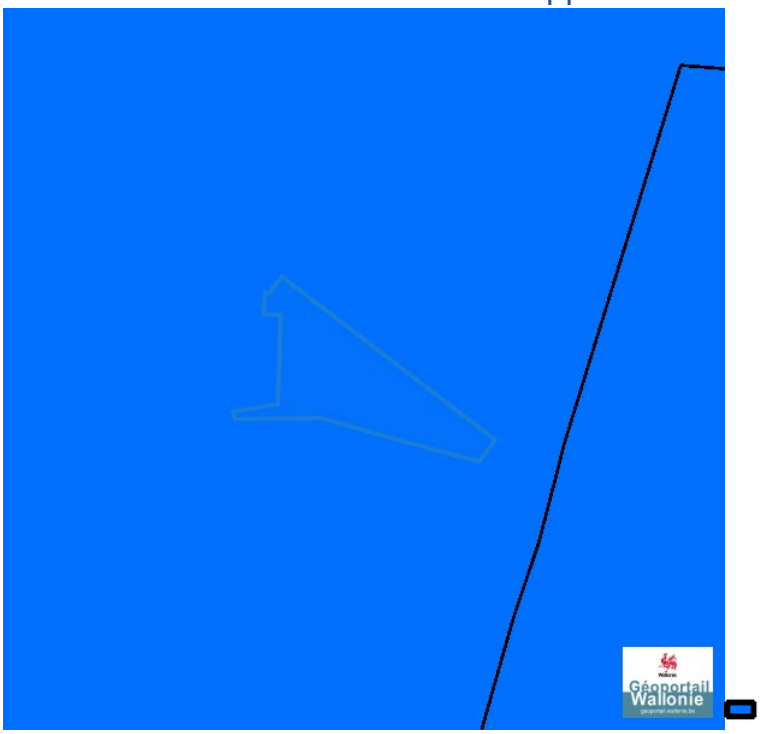

Guide Communal d'Urbanisme (GCU)

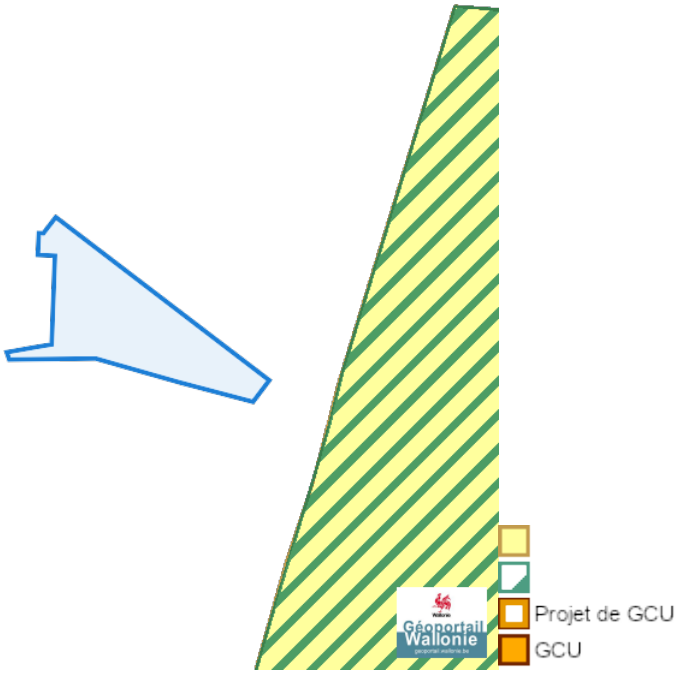

Guide Régional d'Urbanisme (GRU)

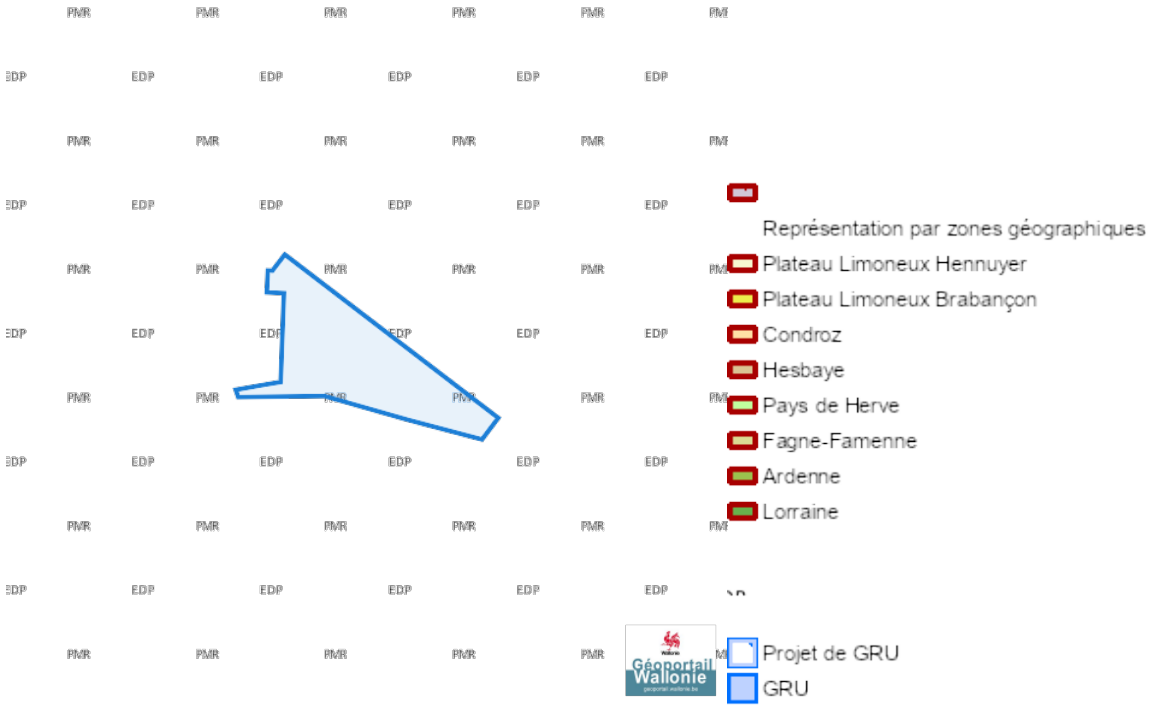

Sites à réaménager de droit (SAR)

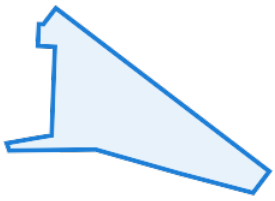



Sites à réaménager inventaire (ISA)

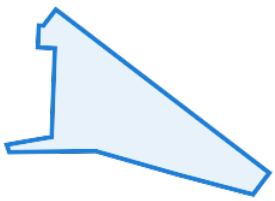



Taxation des bénéfices résultant d'une révision du plan de secteur

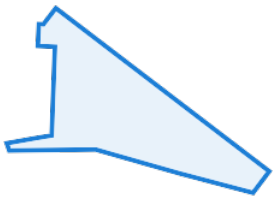



Schéma de Développement du Territoire (SDT)

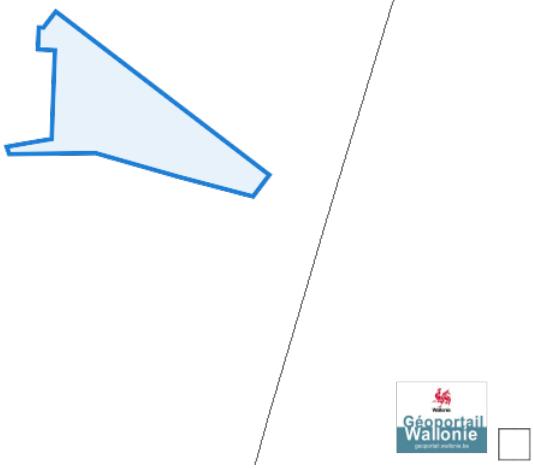

Bruyere de Brocqueroy, 7050 Masnuy-Saint-Jean

Seveso

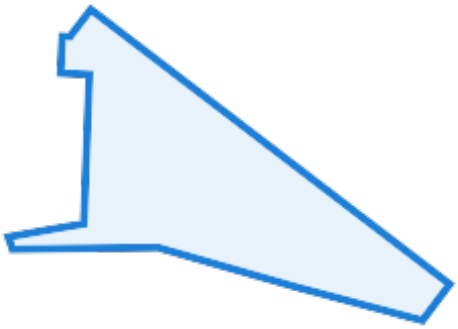

Zone vulnérable basée sur un risque de probabilité d'effets dangereux supérieure à E-5 et sur une distance de 100m autour du site SEVESO
Zone vulnérable basée sur un risque de probabilité d'effets dangereux comprise entre E-5 et E-6 et sur une distance de 200m autour du site SEVESO
Zone vulnérable basée sur une courbe provisoire de risque et sur une distance de 200m autour du site SEVESO
Seuil SEVESO
Petits seuils SEVESO
Grands seuils SEVESO
Seuil SEVESO
Petits seuils SEVESO
Grands seuils SEVESO

Sol et sous-sol

Occupation du sol

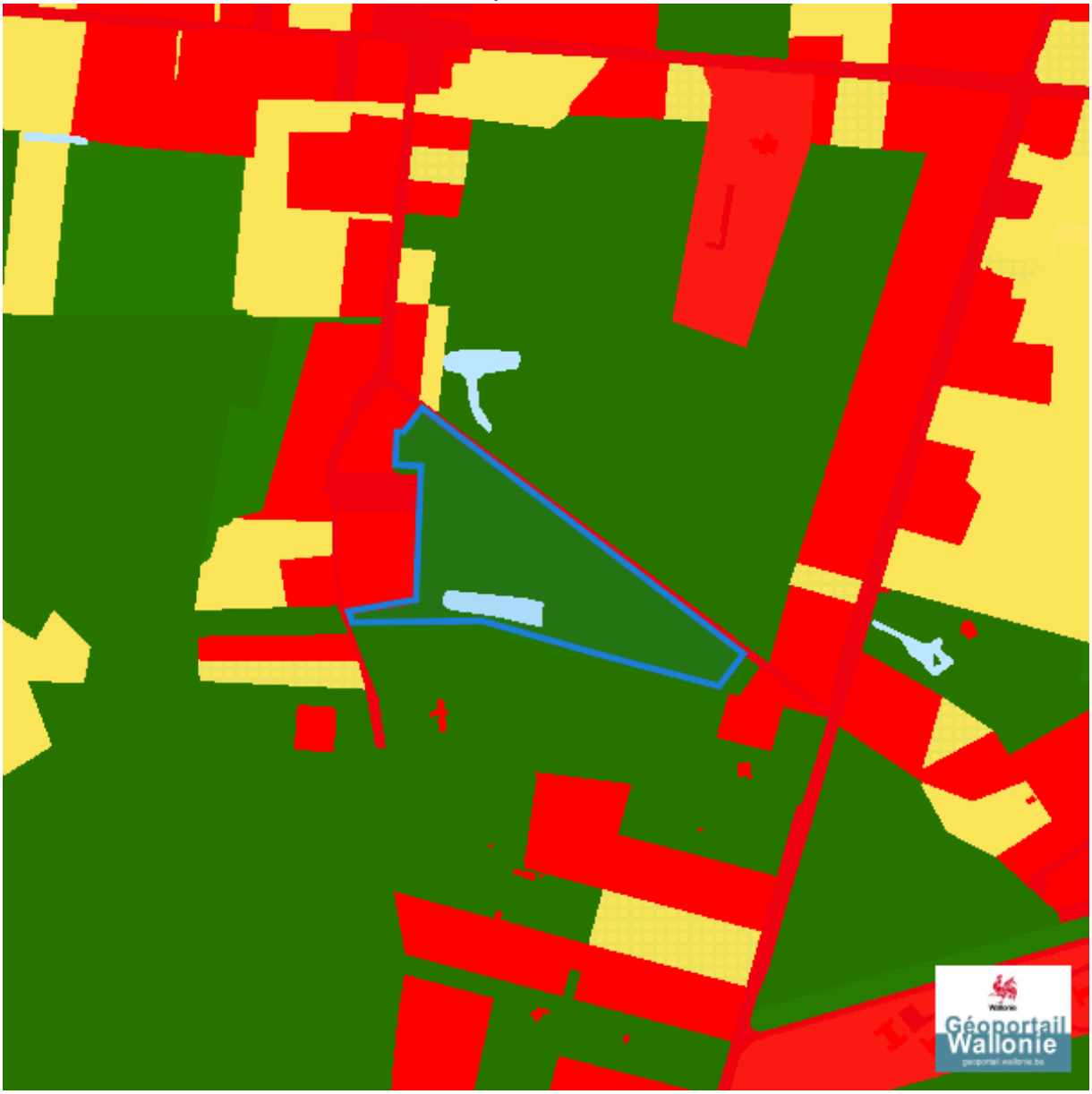

Sites Karstiques

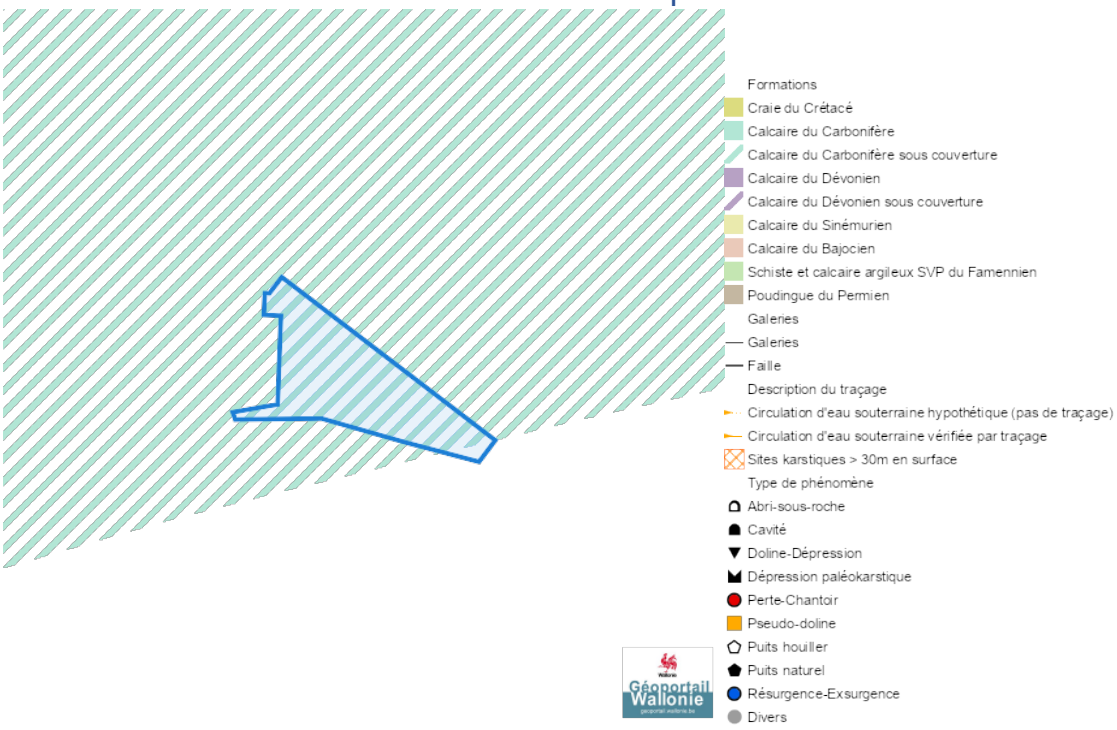

Zones de consultation de la DRIGM

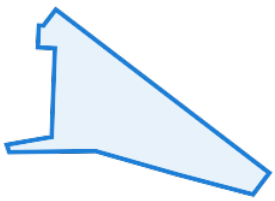



Etat des sols (BDES)

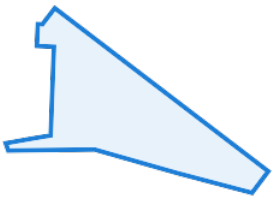

Concessions minières

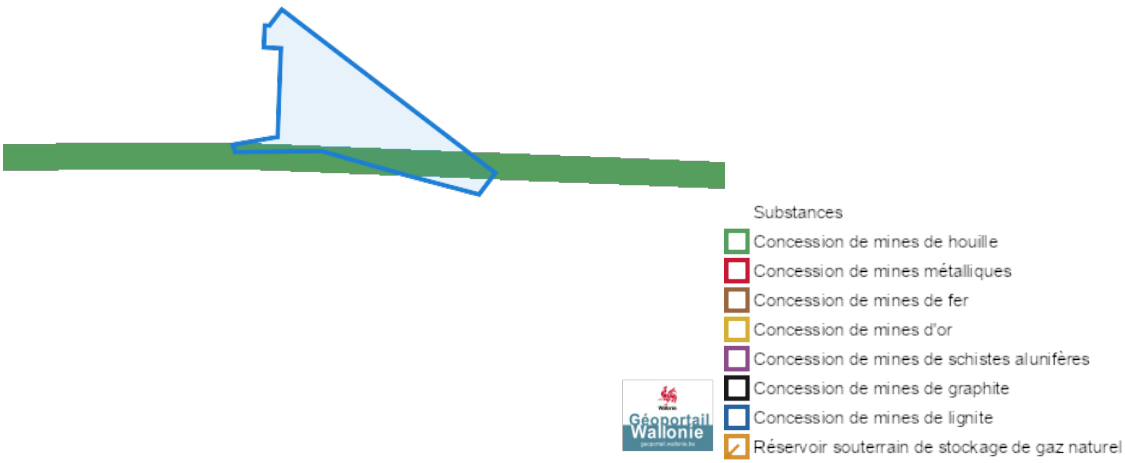

Eau

Alea d' inondation (2021)

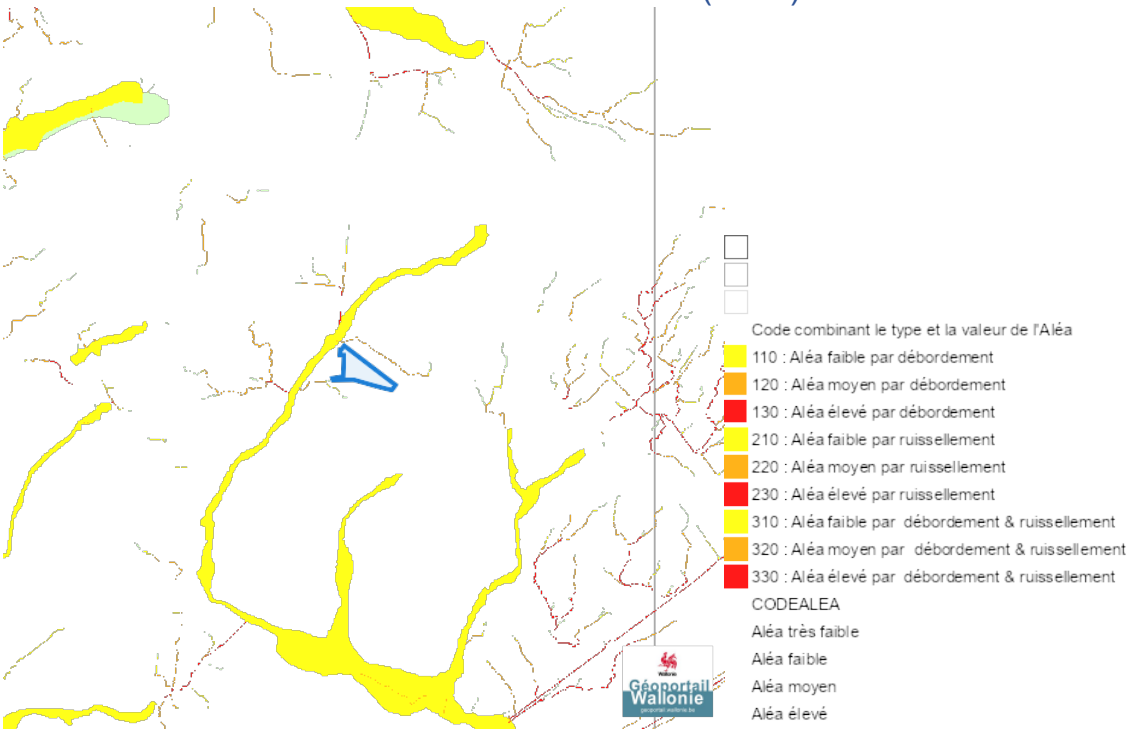

Zones inondables (2021)

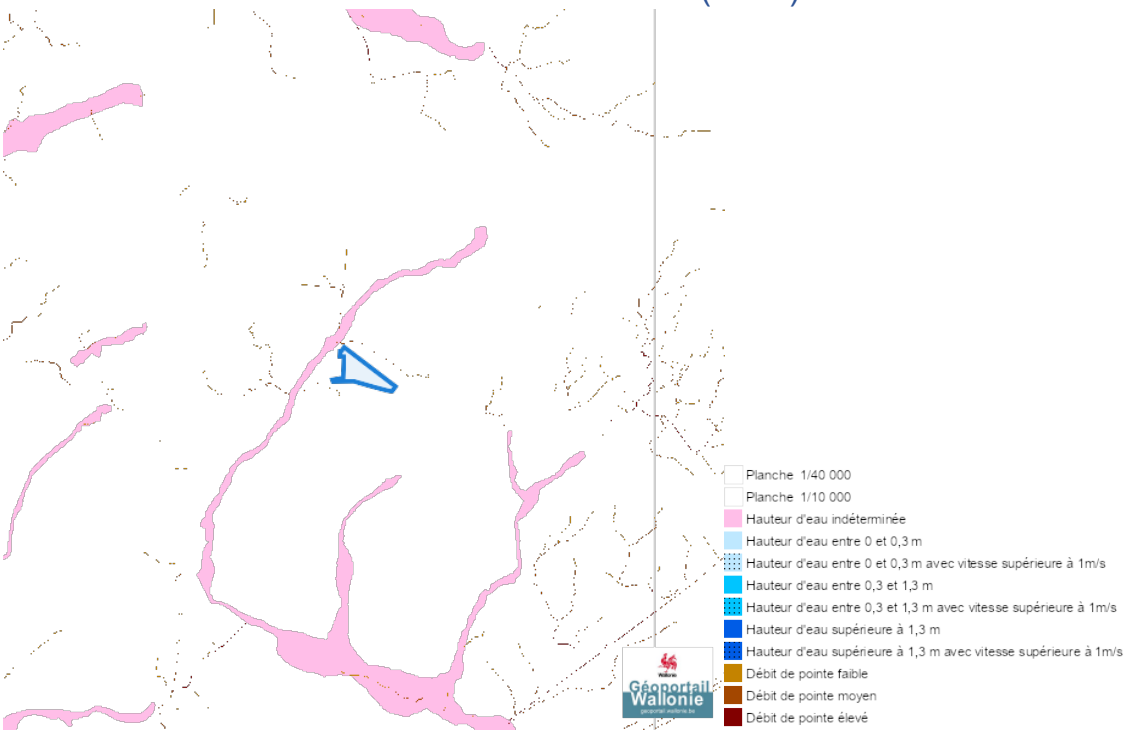

Zones inondees (2021)

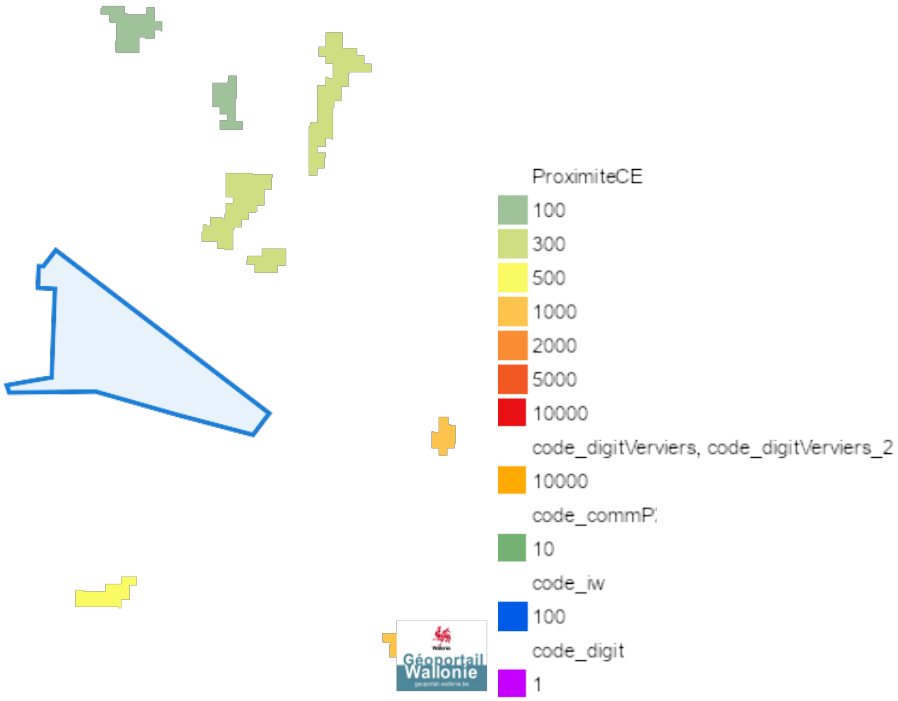

Zones inondees IDW (2021)

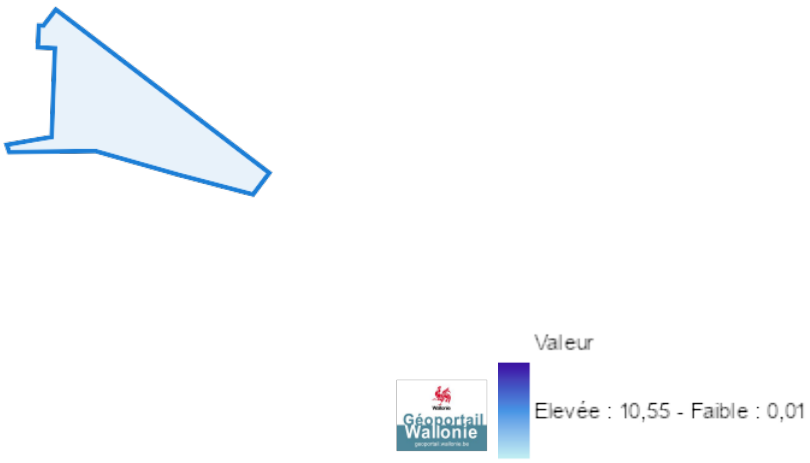

Captages en eaux de surface

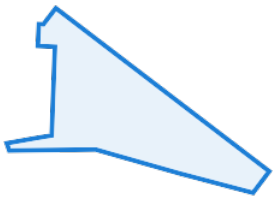

Géoportail Wallonie

★ Captages pour lesquels il n'existe pas de zone de prévention

Captages en eaux souterraines

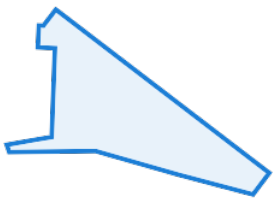

Géoportail Wallonie

▲ Captages pour lesquels il existe une zone de prévention arrêtée
▲ Captages pour lesquels il existe une zone de prévention forfaitaire
▲ Captages pour lesquels il n'existe pas de zone de prévention

Plan d'Assainissement par Sous-bassin Hydrographique (PASH)




Existant
En construction
A l'étude
A déclasser
Hors Wallonie
Egout gravitaire - Existant (localisation vérifiée)
Egout gravitaire - Existant (schématique, localisation à vérifier)
Egout gravitaire - En construction
Egout gravitaire - A l'étude
Egout gravitaire - Existence à vérifier auprès de la commune
Egout sous pression - Existant (localisation vérifiée)
Egout sous pression - Existant (schématique, localisation à vérifier)
Egout sous pression - En construction
Egout sous pression - A l'étude
Egout sous pression - Existence à vérifier auprès de la commune
Strictement eaux usées
Strictement eaux claires
Unitaire (eaux usées et claires)
Collecteur gravitaire - Existant (localisation vérifiée)
Collecteur gravitaire - Existant (schématique, localisation à vérifier)
Collecteur gravitaire - En construction
Collecteur gravitaire - A l'étude
Collecteur sous-pression - Existant (localisation vérifiée)
Collecteur sous-pression - Existant (schématique, localisation à vérifier)
Collecteur sous-pression - En construction
Collecteur sous-pression - A l'étude

Bruyere de Brocqueroy, 7050 Masnuy-Saint-Jean

Axes de ruissellement concentré et données associées (LIDAXES)

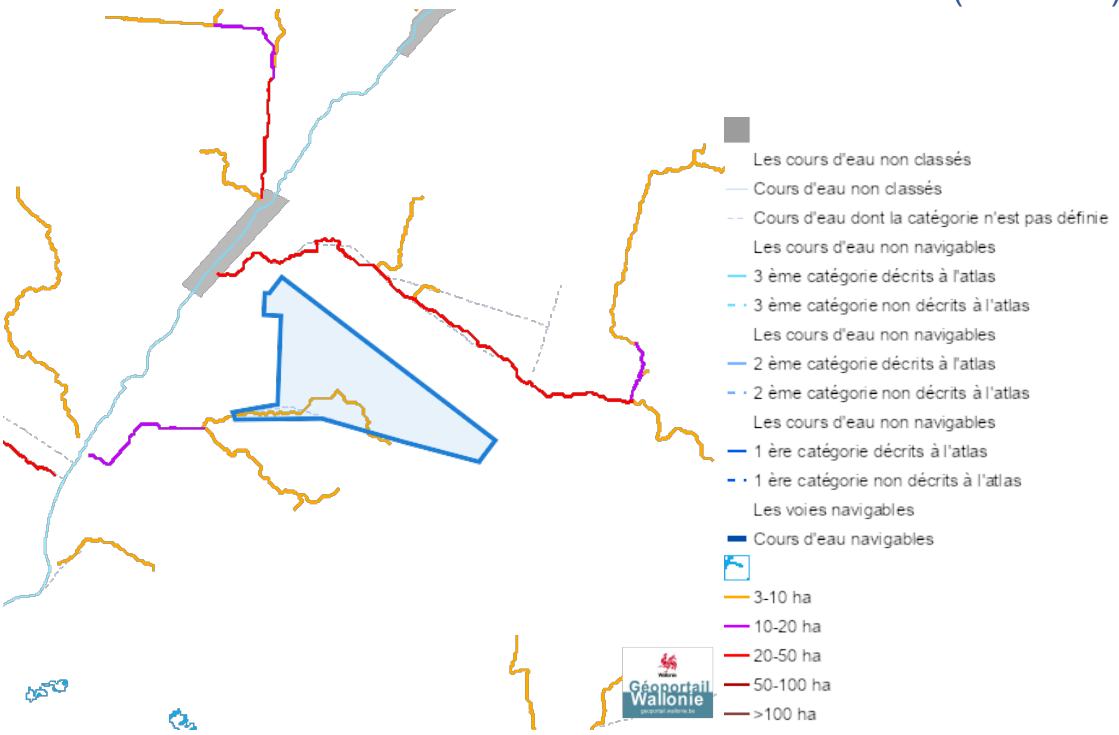

Nature

Arbres et haies remarquables (AHREM)

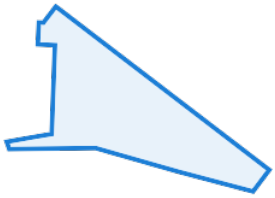



Natura 2000

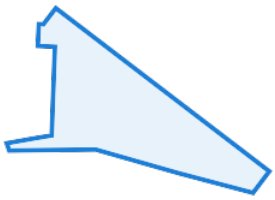

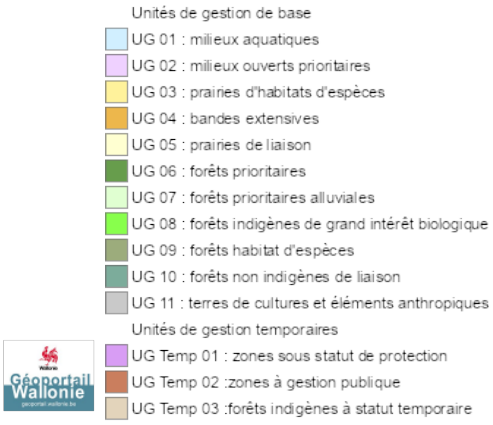

Loi sur le contrat d’ assurance terrestre

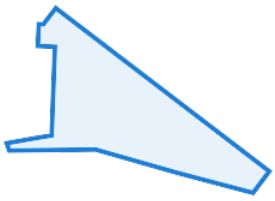

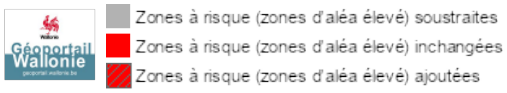

Fichier ecologique des essences

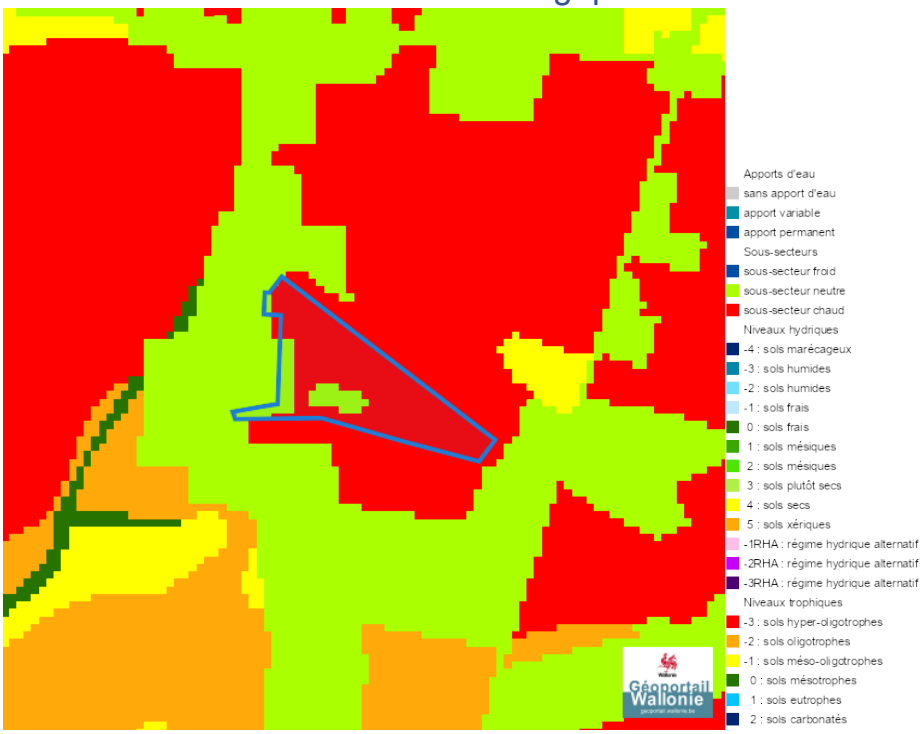

Conservation de la nature

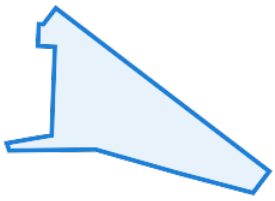



Peste porcine africaine

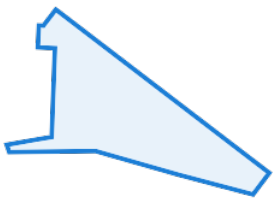

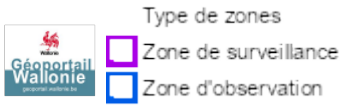

Parcellaire agricole anonyme 2019 (SIGEC)

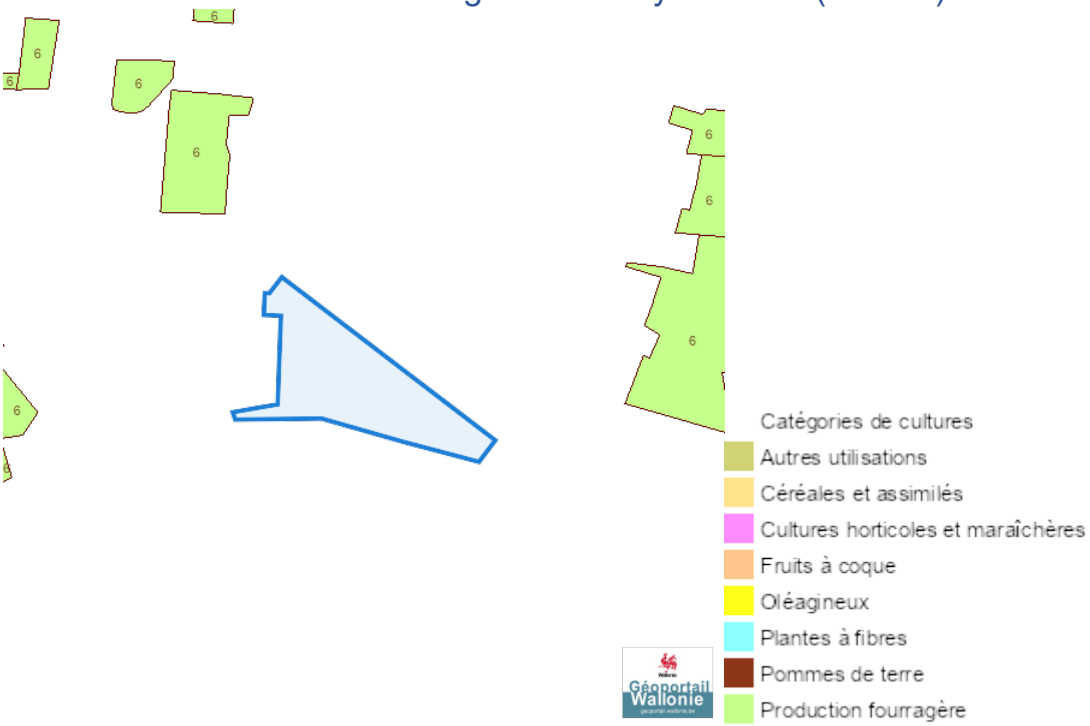

Parcellaire agricole anonyme 2022 (SIGEC)

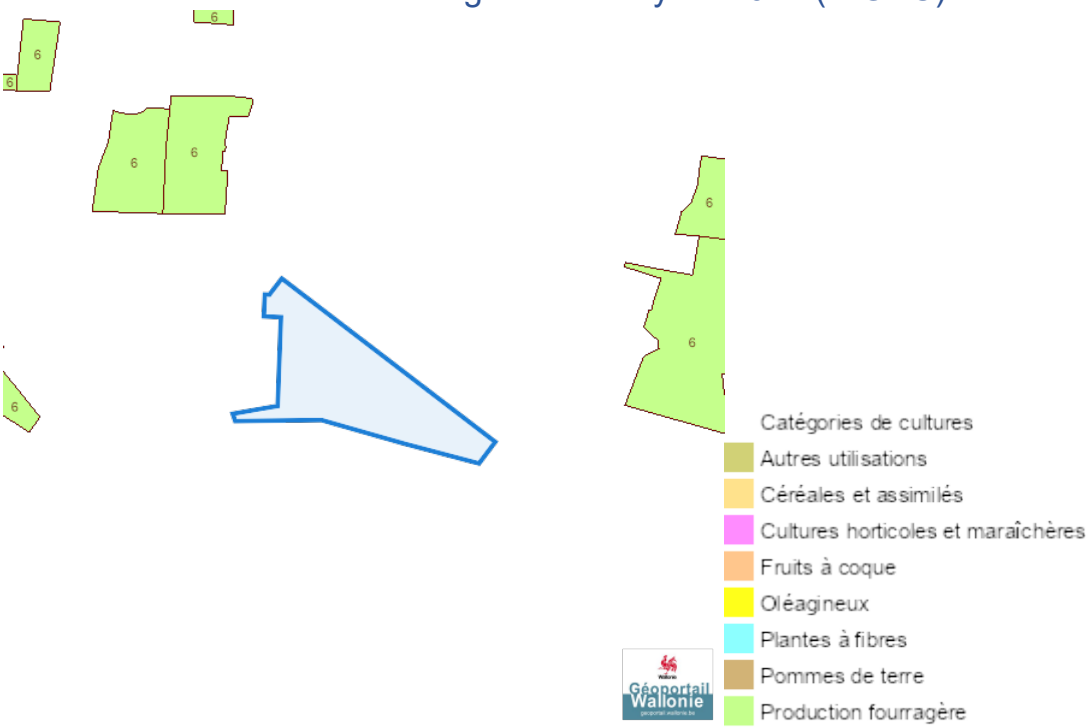

Droit de préemption

Communes préemptables



Périmètre d'application d'un droit de préemption

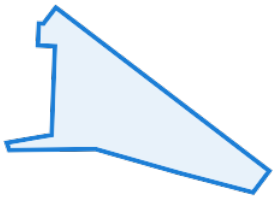



Bruyere de Brocqueroy, 7050 Masnuy-Saint-Jean

Patrimoine immobilier

Patrimoine biens en liste de sauvegarde

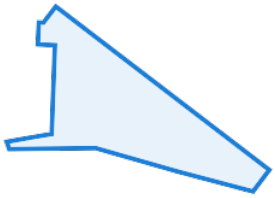



Patrimoine biens exceptionnels

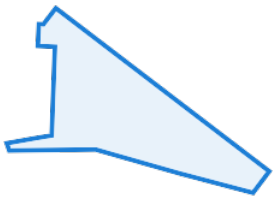



Patrimoine biens mondiaux

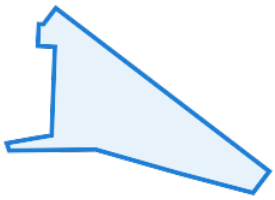



Patrimoine biens classés et zones de protection

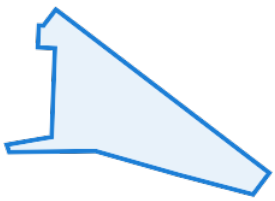



Carte archéologique

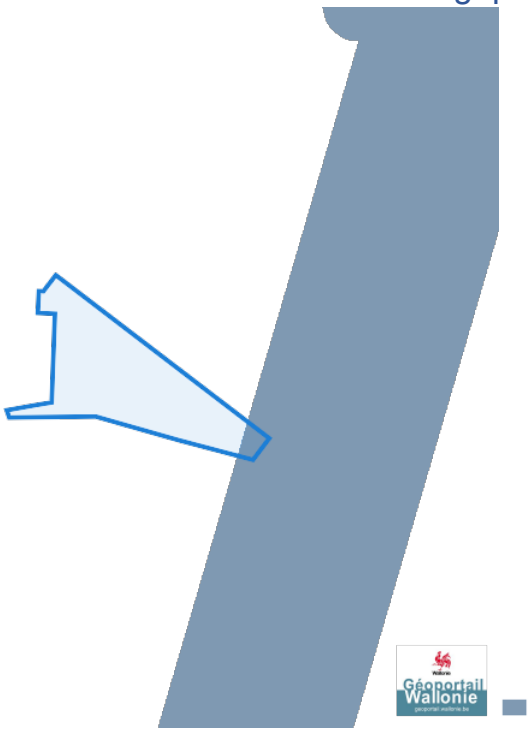

Inventaire du patrimoine immobilier culturel (IPIC)

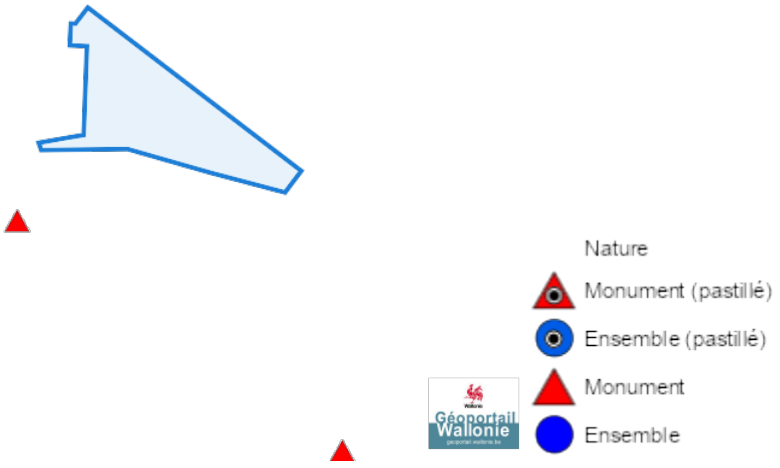

Cartes historiques

Atlas des voiries vicinales

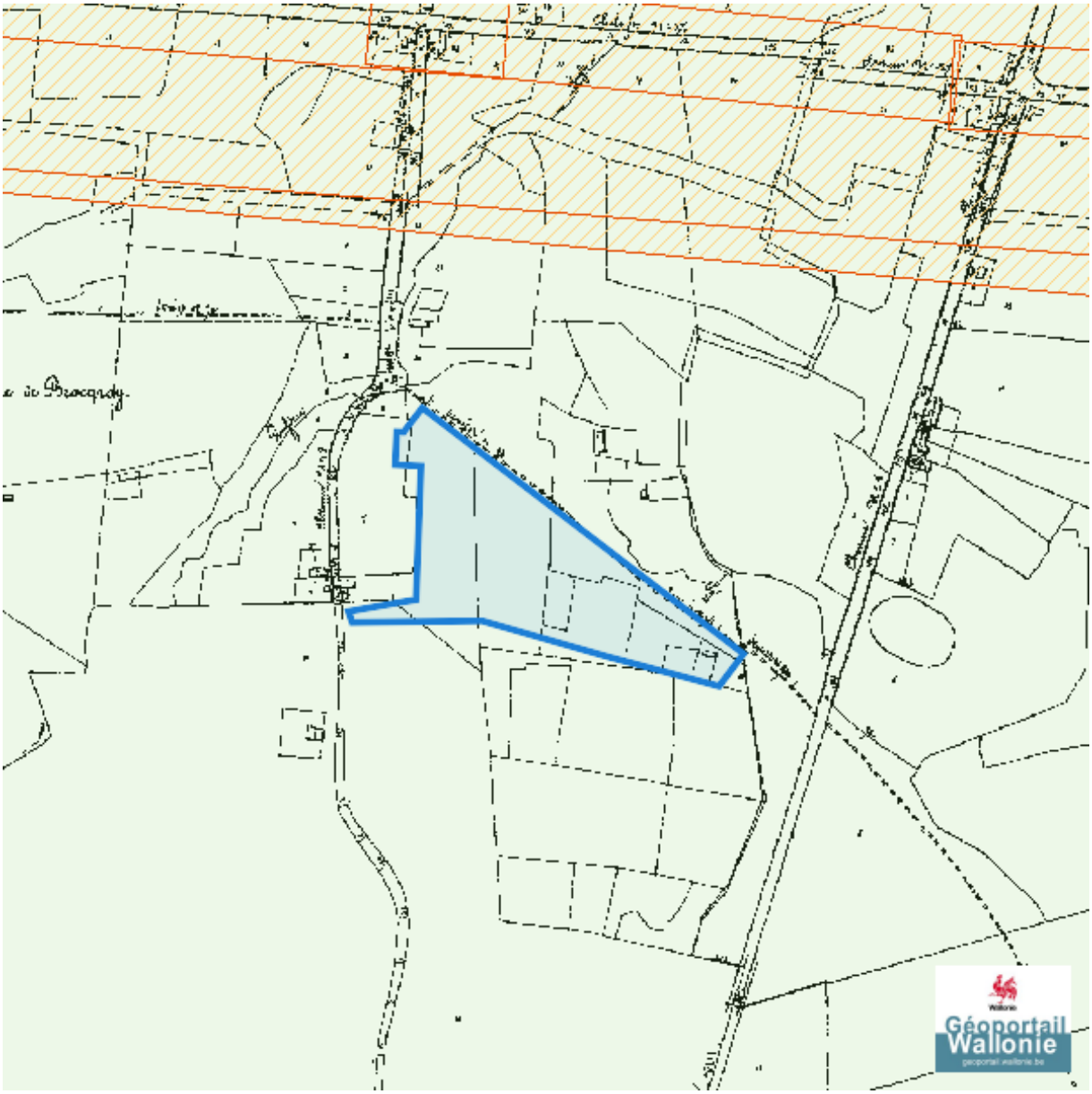

Autres cartes

Réseau routier régional et bornes associées

