

DC à la carte



Marktstraat 19, 1745 Opwijk
23060B0302/00R000

[Locatie](#)

[Omgeving](#)

[Kadaster](#)

[Gewestplan](#)

[Water](#)

[Natuur](#)

[Recht van voorkoop](#)

[Beschermd onroerend erfgoed](#)

[Vastgestelde inventarissen](#)

[Wetenschappelijke inventarissen](#)

[Unesco werelderfgoed](#)

[Historische kaarten](#)

[Wonen](#)

Dossier: L0442-000/002

Locatie



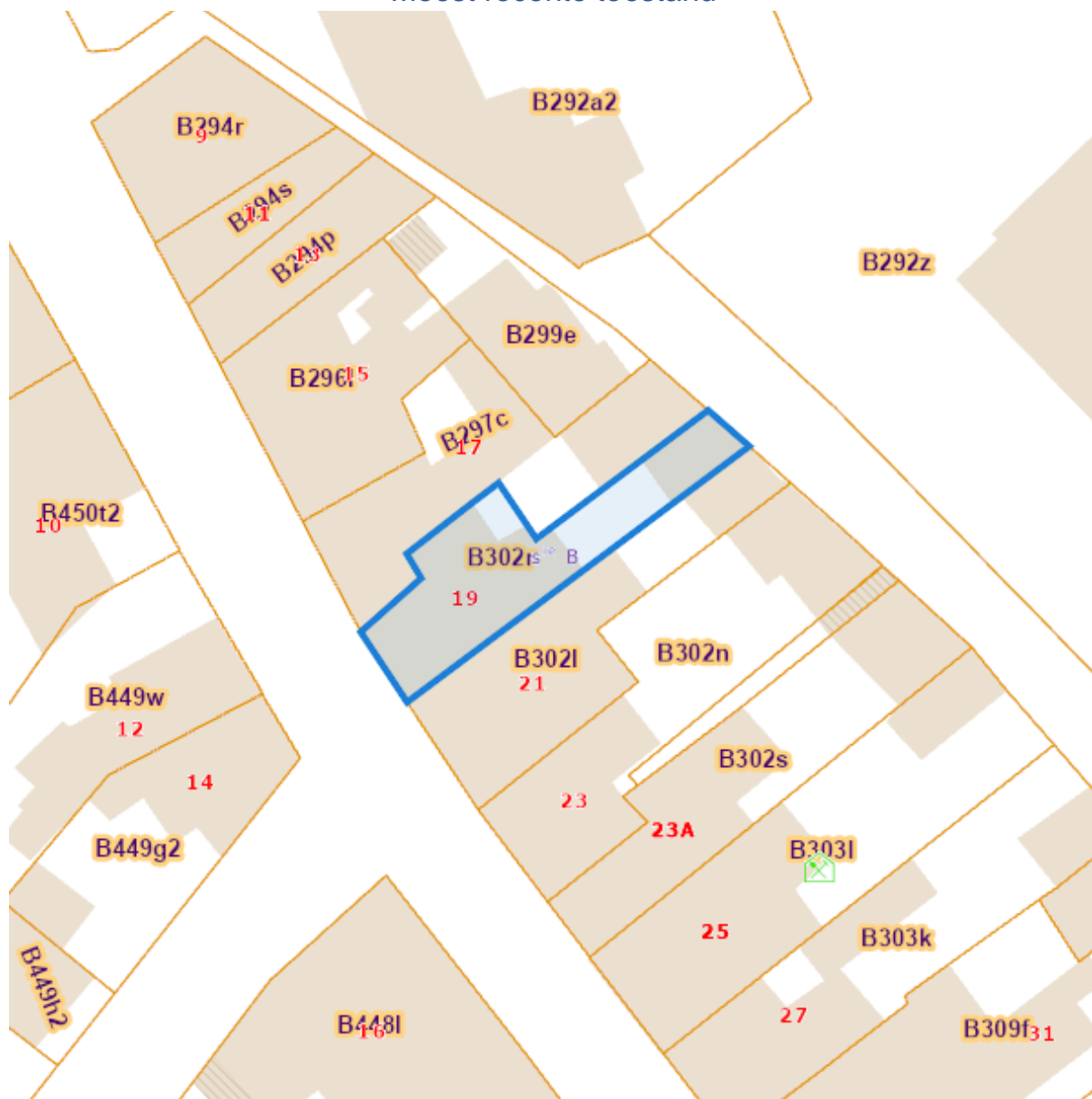
Dossier: L0442-000/002

Omgeving



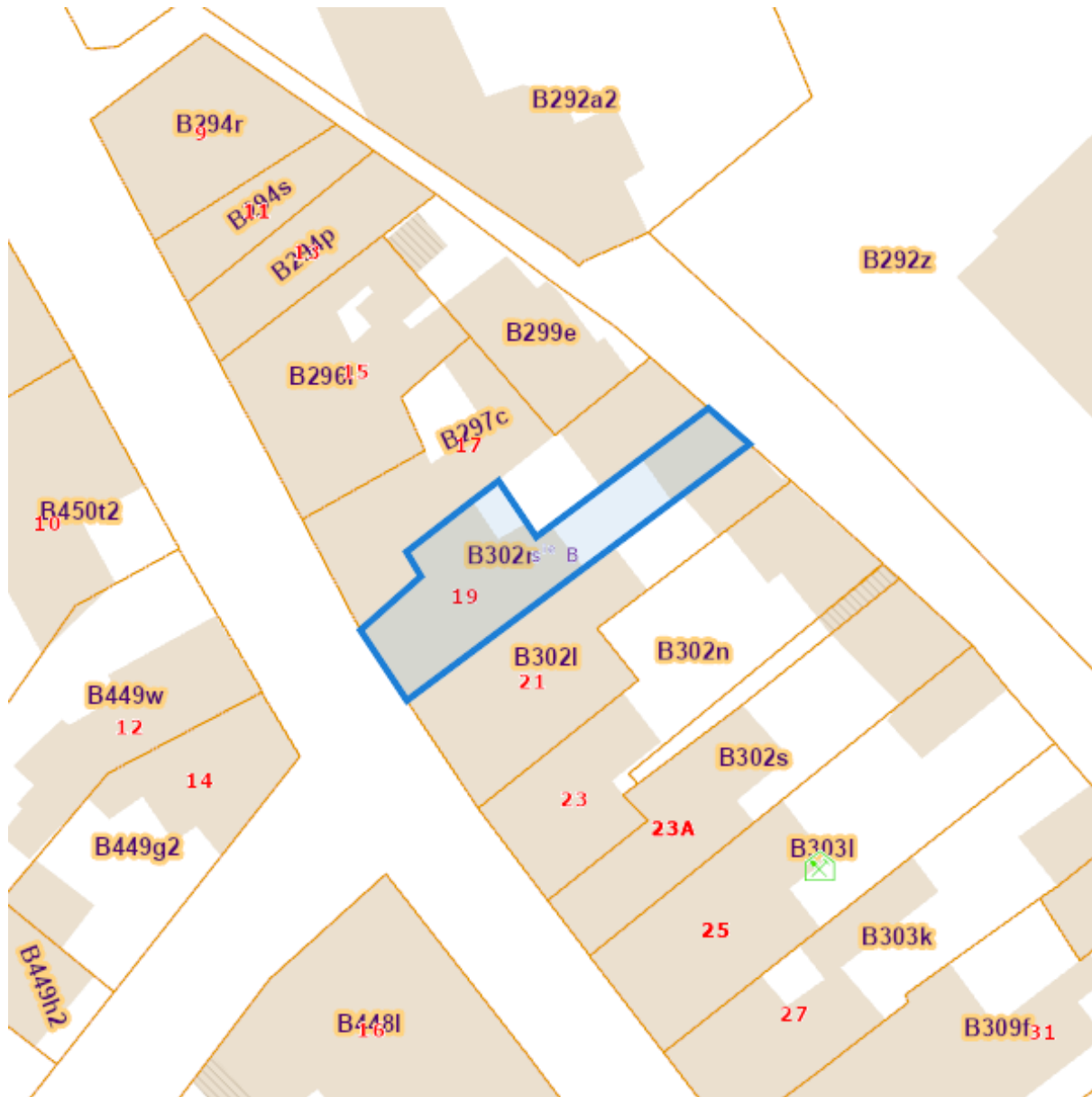
Kadaster

Meest recente toestand

eservices.minfin.fgov.be

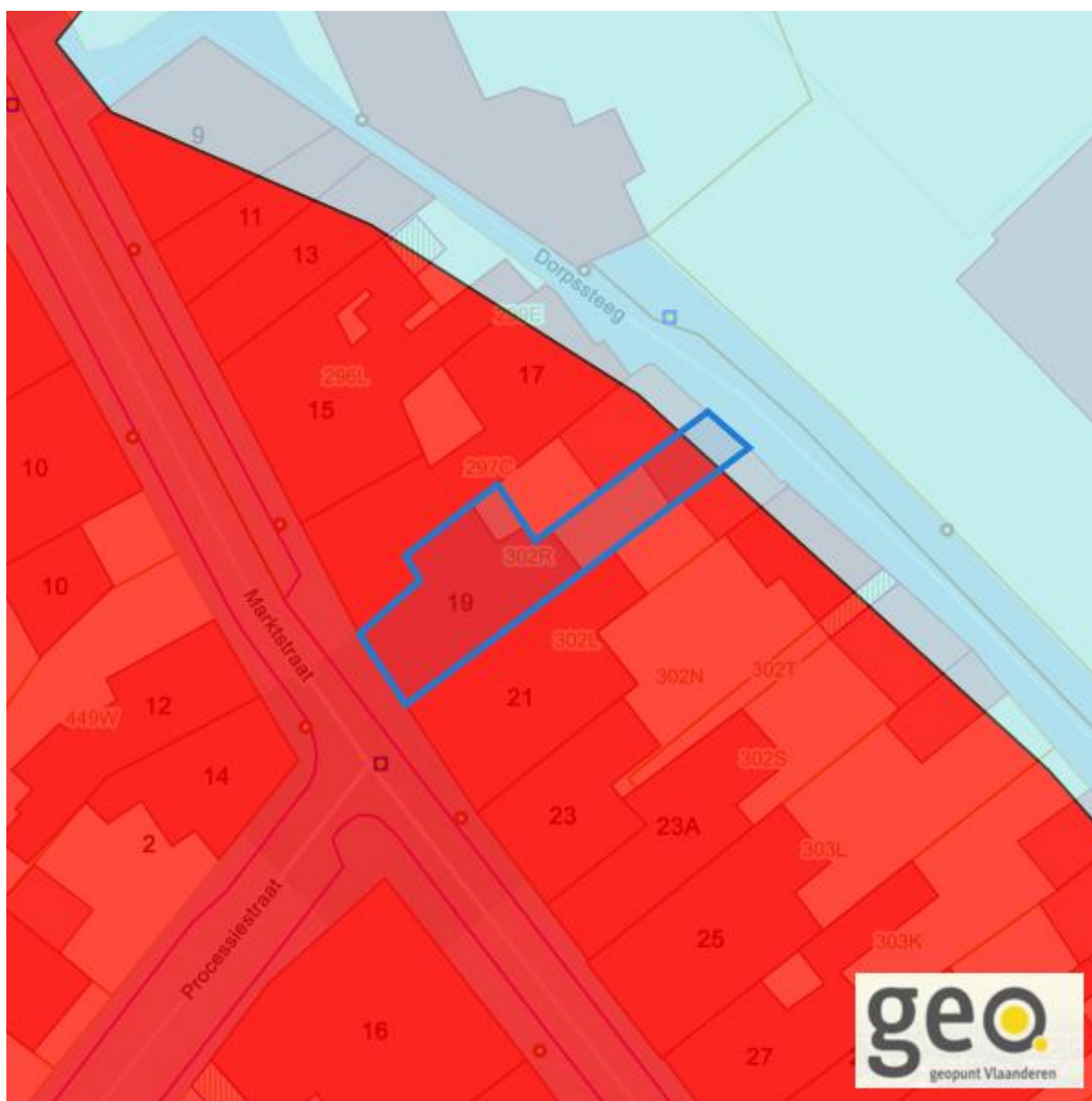
Dossier: L0442-000/002

Fiscale toestand



eservices.minfin.fgov.be

Gewestplan

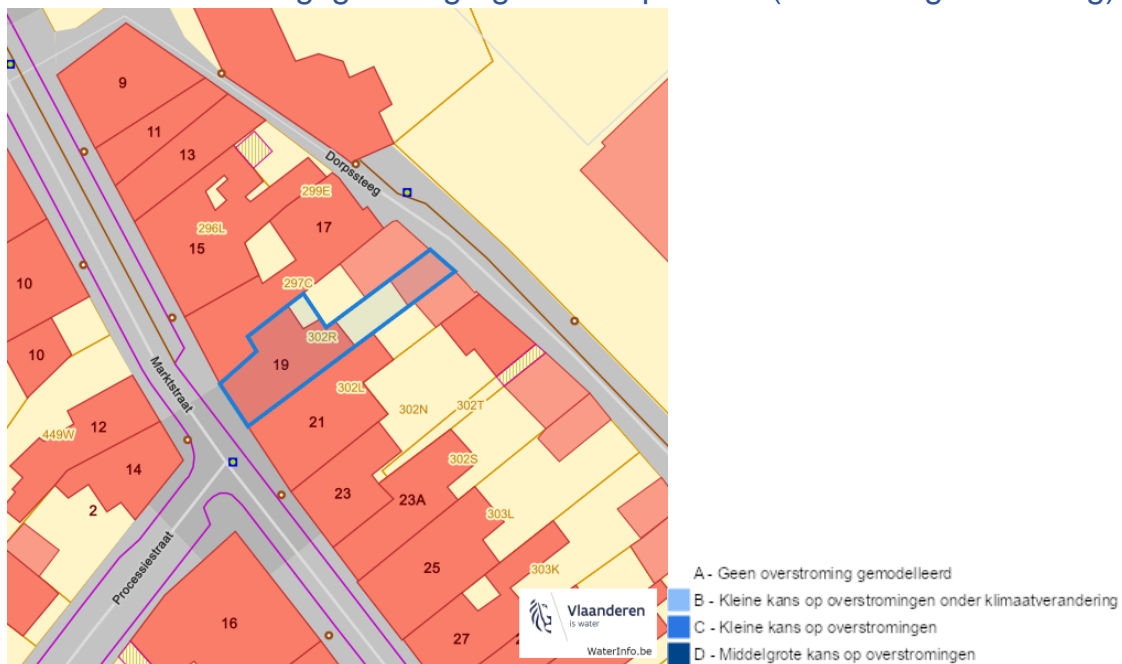


www.geopunt.be
[Gewestplan legende](#)

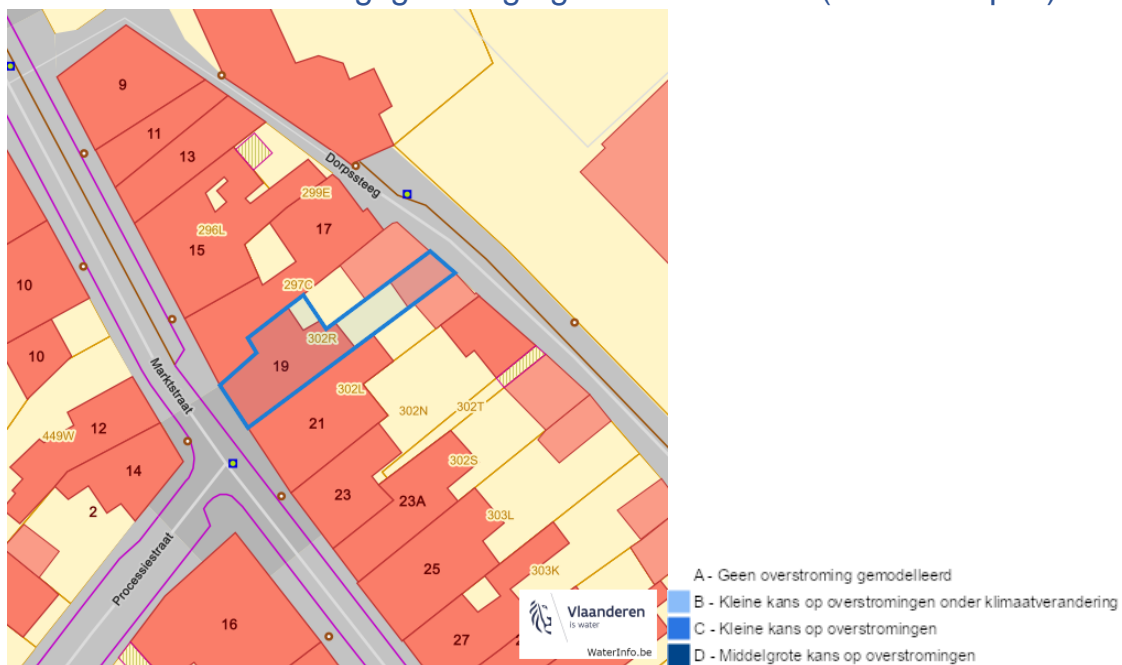
Dossier: L0442-000/002

Water

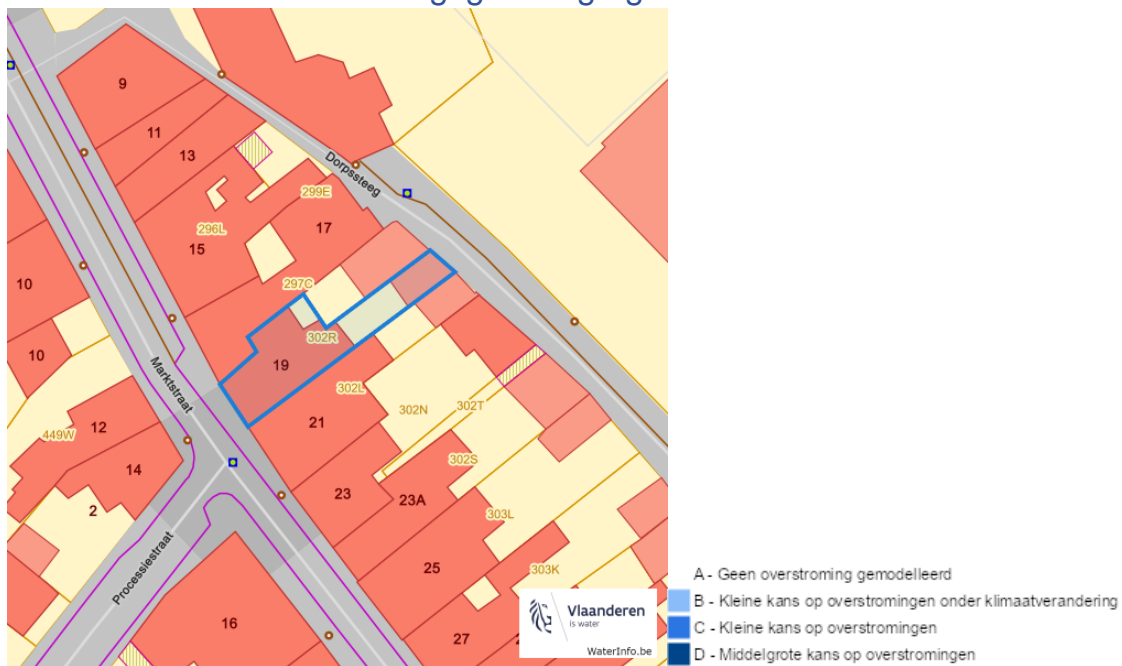
Overstromingsgevoelige gebieden pluviaal (door hevige neerslag)



Overstromingsgevoelige gebieden fluviaal (uit waterlopen)



Overstromingsgevoelige gebieden vanuit de zee

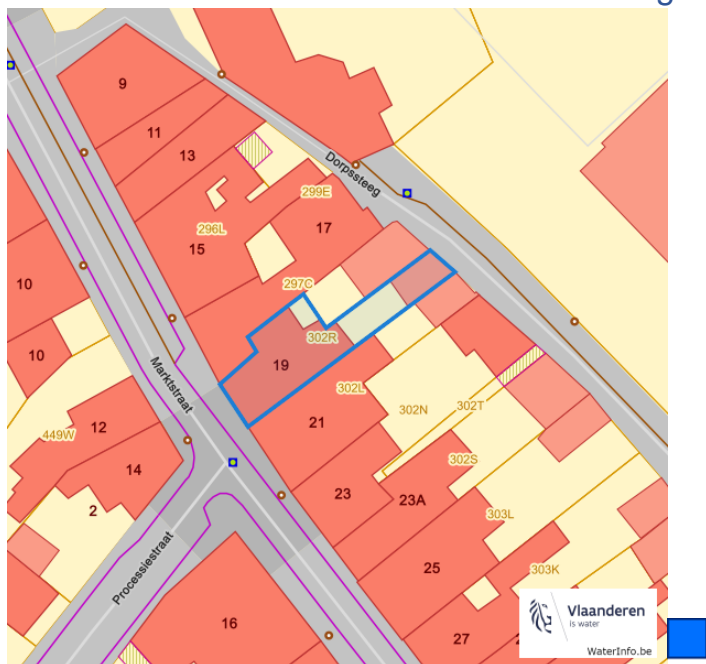


Signaalgebieden

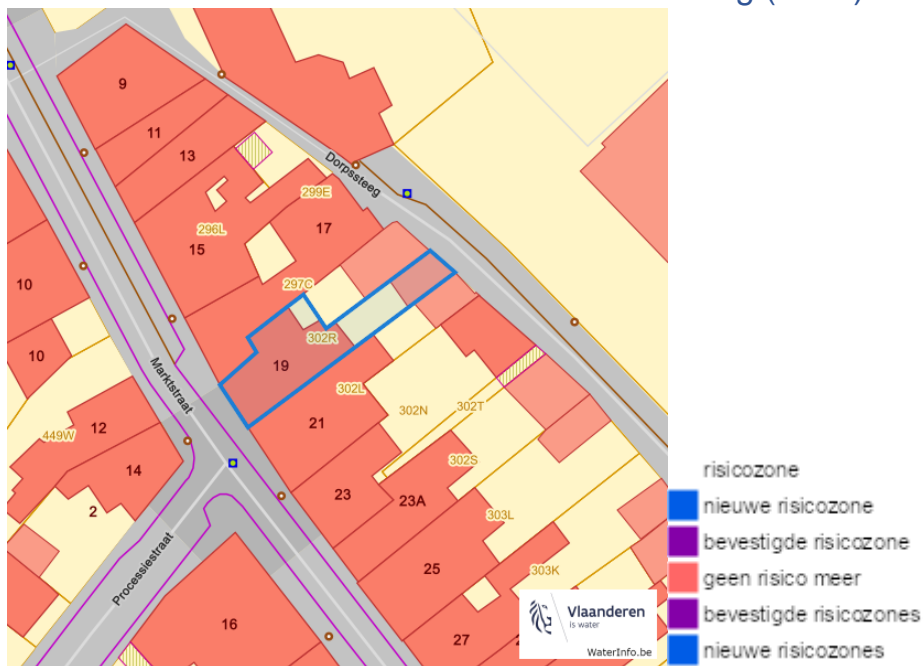


Marktstraat 19, 1745 Opwijk

Recent overstromde gebieden (2017)



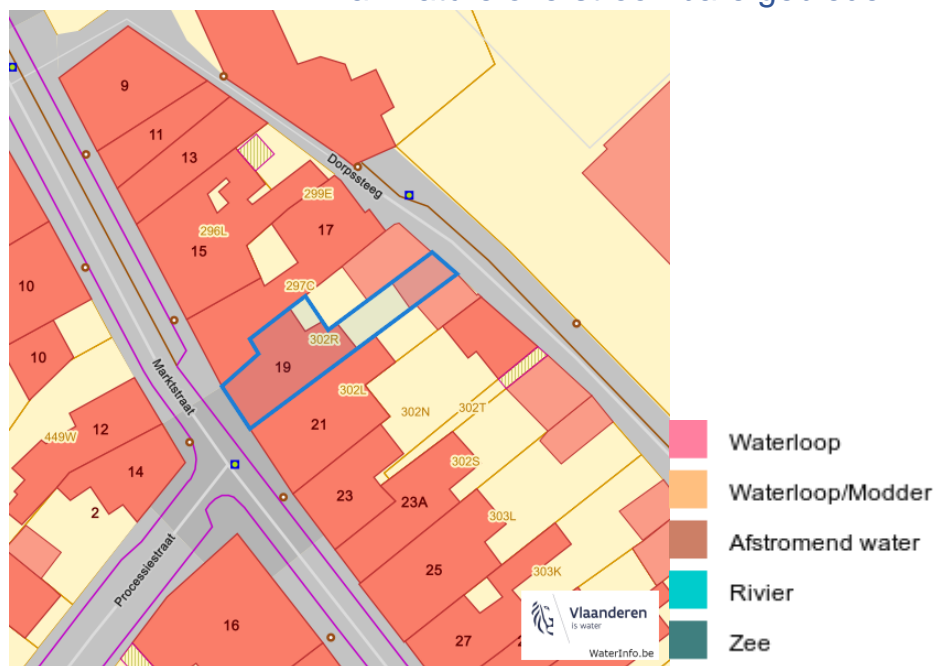
Risicozones overstrooming (2017)



Dossier: L0442-000/002

Marktstraat 19, 1745 Opwijk

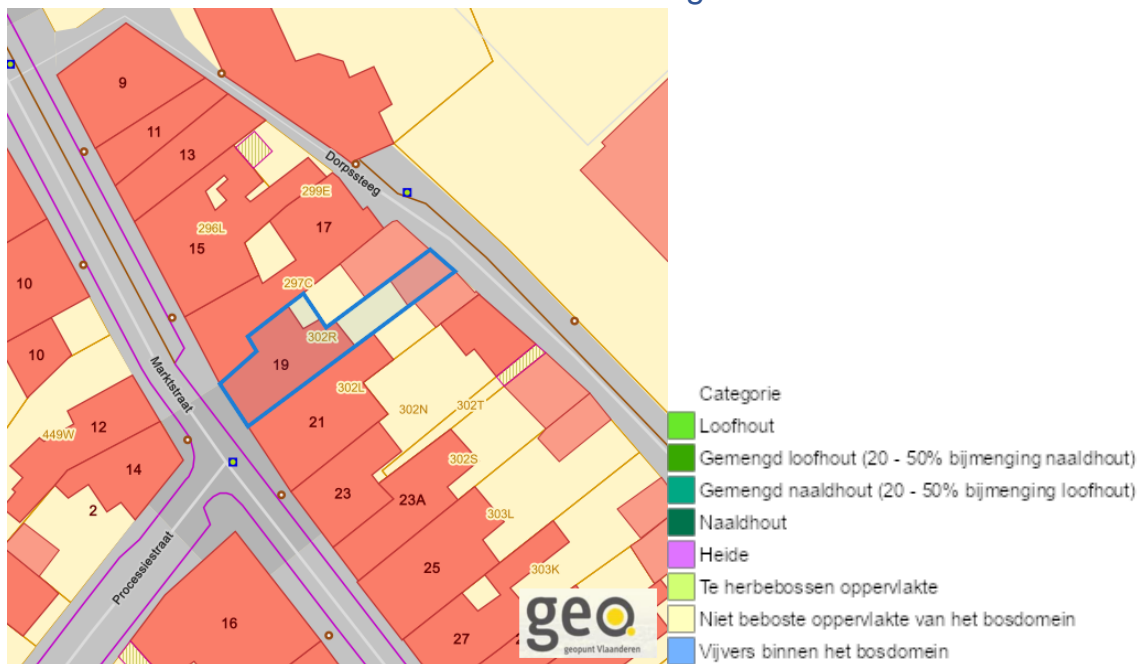
Van nature overstroombare gebieden



Dossier: L0442-000/002

Natuur

Bosreferentielaag 2000

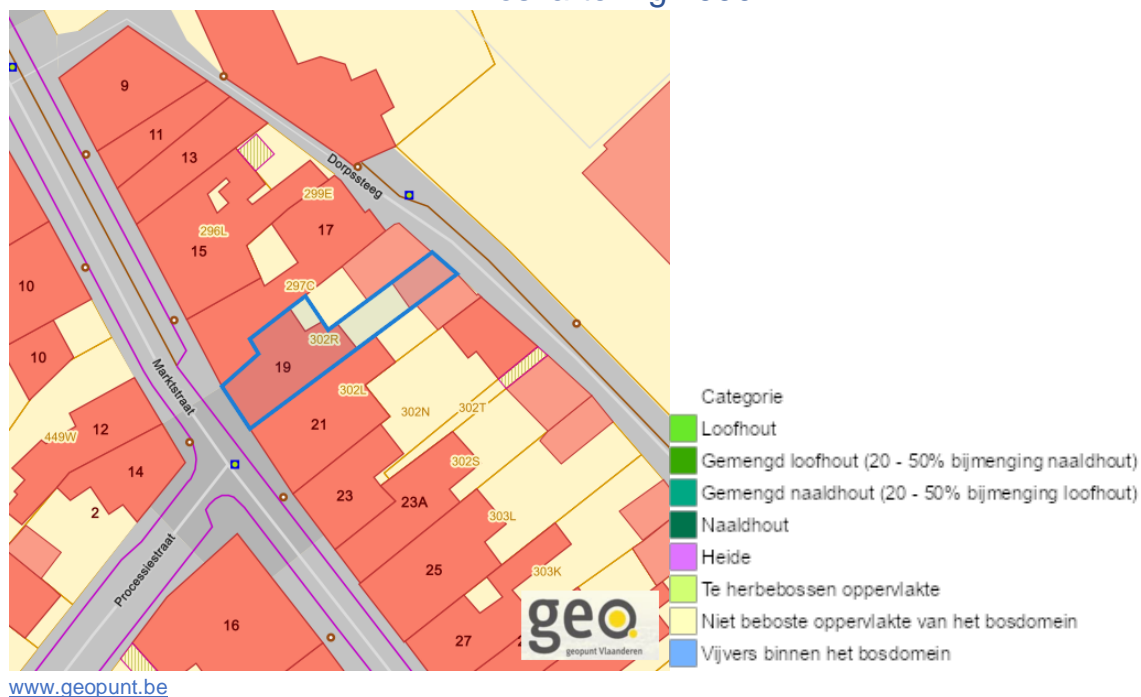


Groenkaart Vlaanderen (2021)

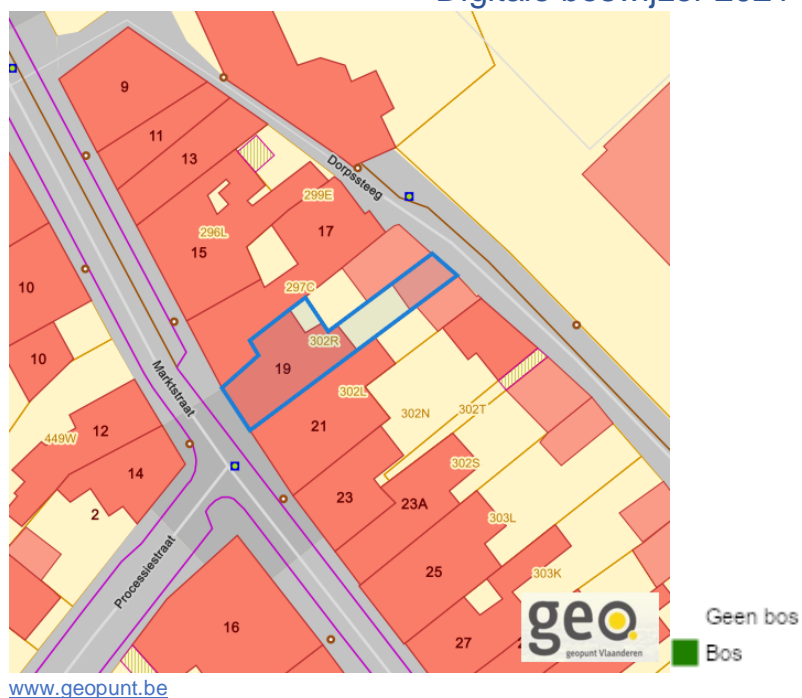


Marktstraat 19, 1745 Opwijk

Boskartering 1990



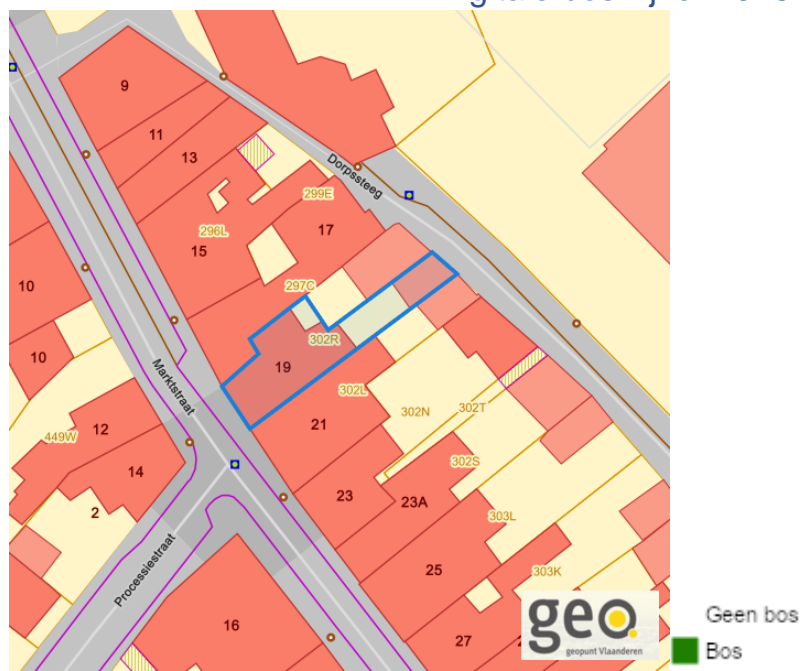
Digitale boswijzer 2021



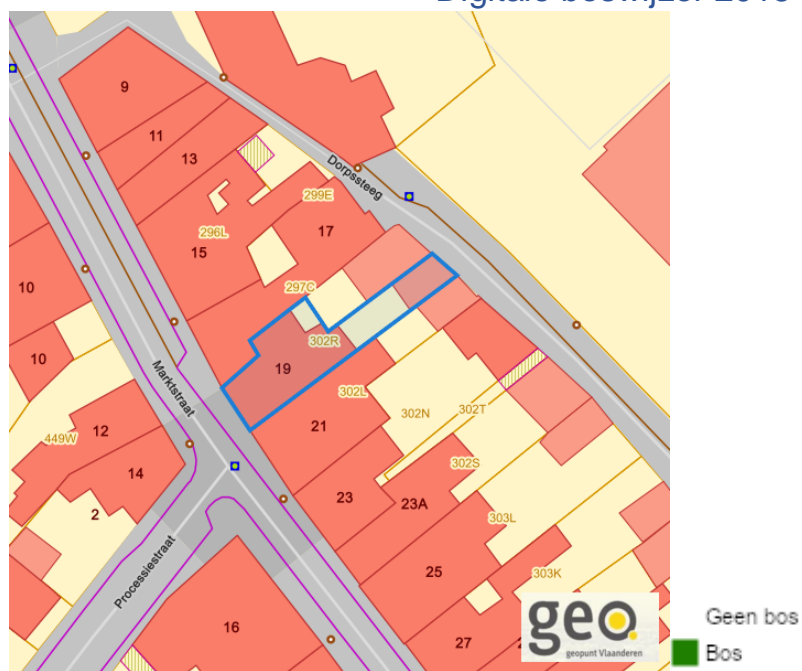
Dossier: L0442-000/002

Marktstraat 19, 1745 Opwijk

Digitale boswijzer 2018



Digitale boswijzer 2015



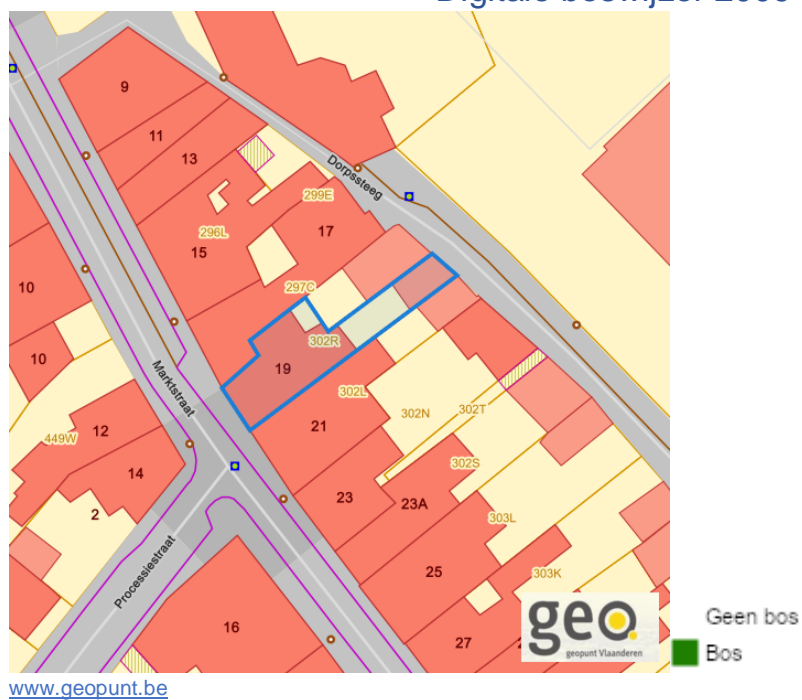
Dossier: L0442-000/002

Marktstraat 19, 1745 Opwijk

Digitale boswijzer 2012



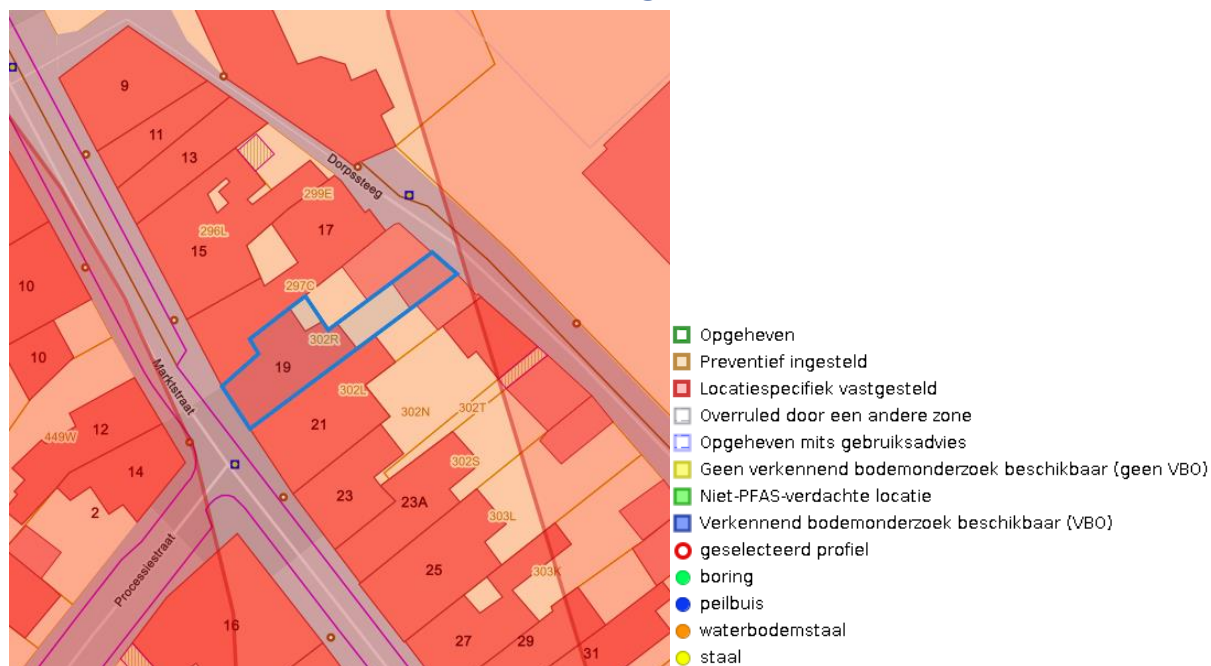
Digitale boswijzer 2009



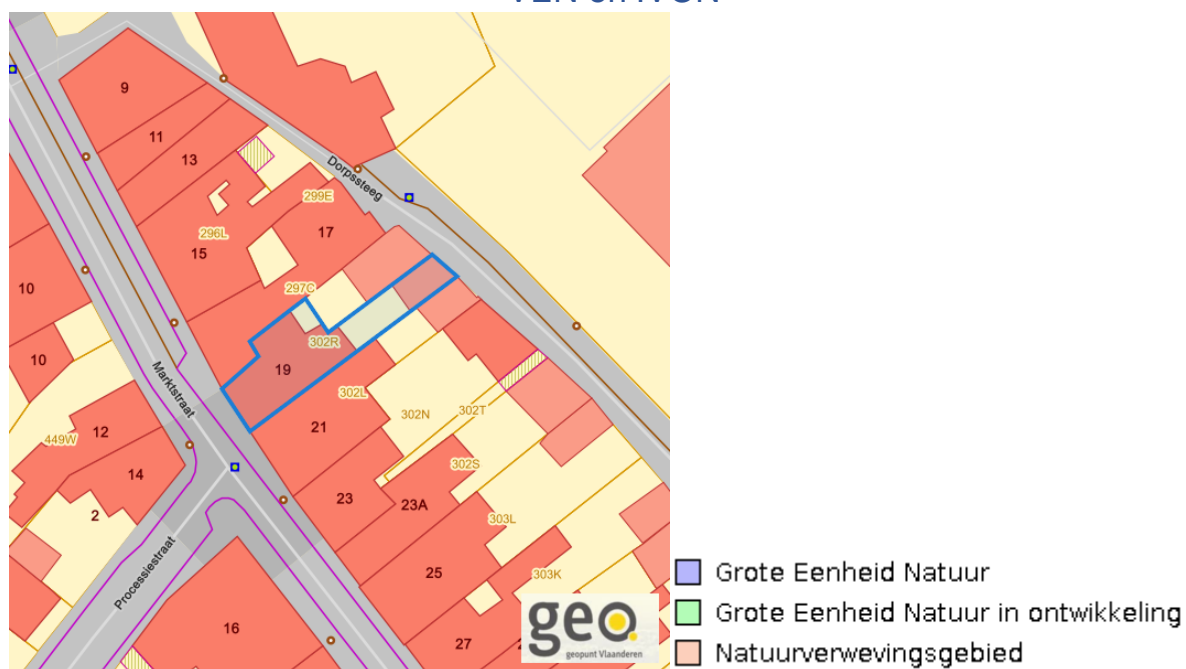
Dossier: L0442-000/002

Marktstraat 19, 1745 Opwijk

PFAS



VEN en IVON

www.geopunt.be

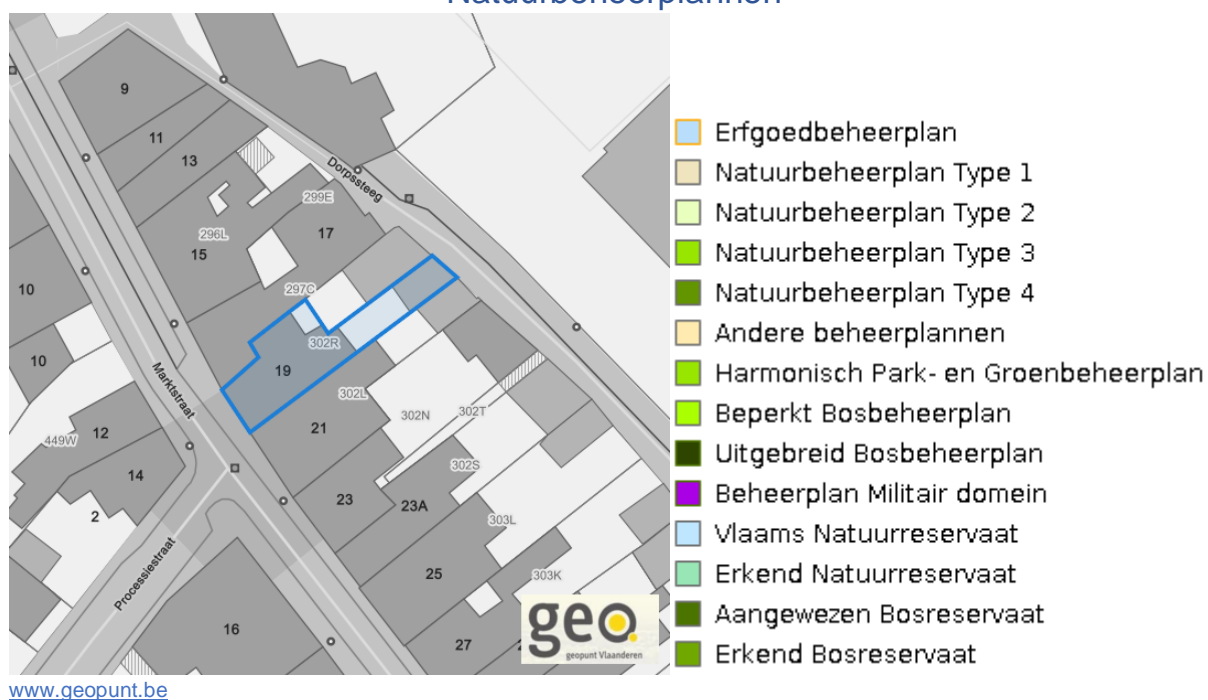
Dossier: L0442-000/002

Marktstraat 19, 1745 Opwijk

Jachtterreinen



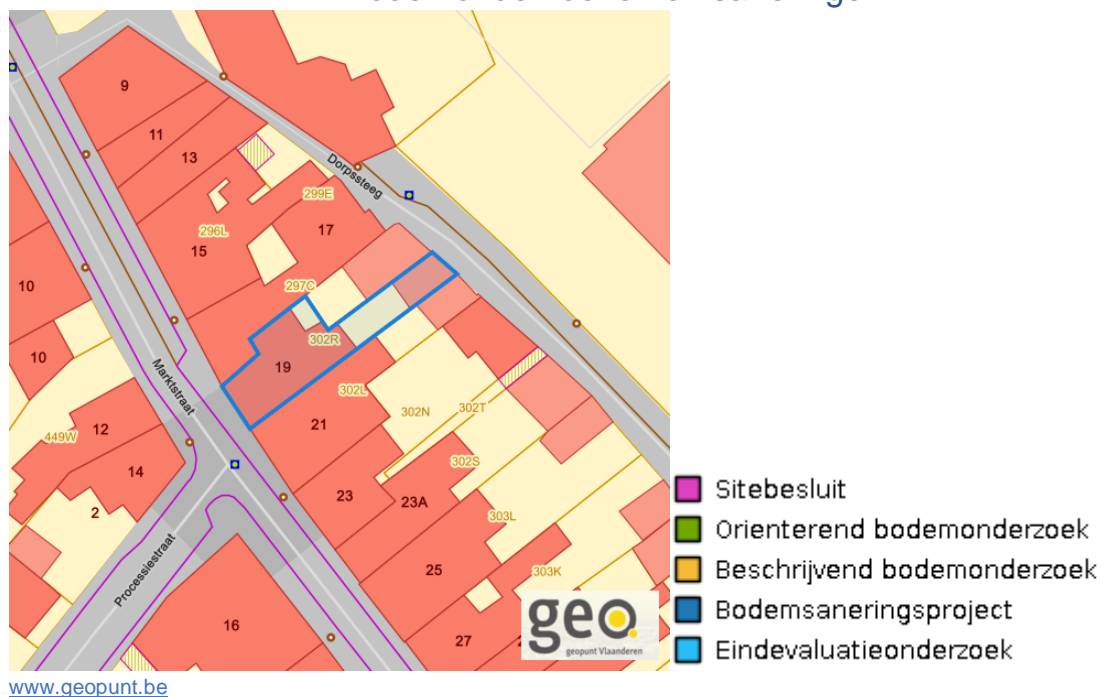
Natuurbeheerplannen



Dossier: L0442-000/002

Marktstraat 19, 1745 Opwijk

Bodemonderzoeken en saneringen

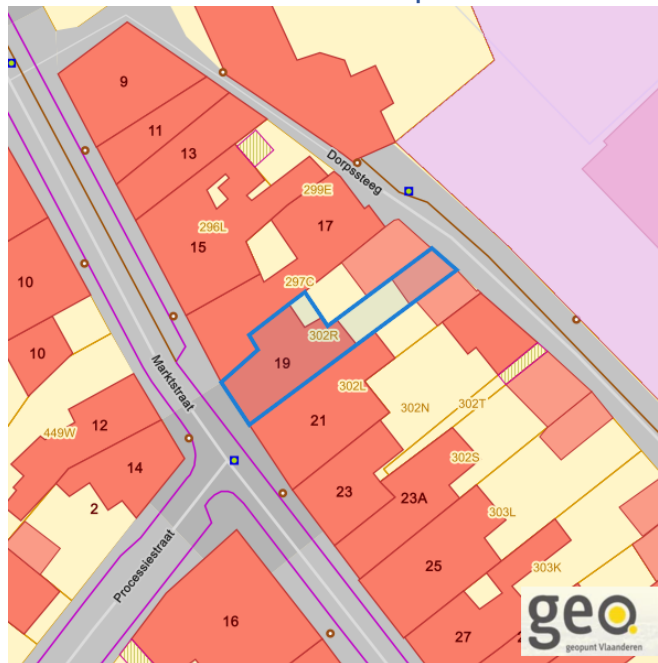


Dossier: L0442-000/002

Document: DC à la carte - VLANED - DC
Kaarten: 30/05/2024 - bvj8ogd27geyogb2jcrpedjse5kupthy8z821qt

Recht van voorkoop

Vlaams voorkooprecht



www.geopunt.be

Recht van voorkoop afbakening



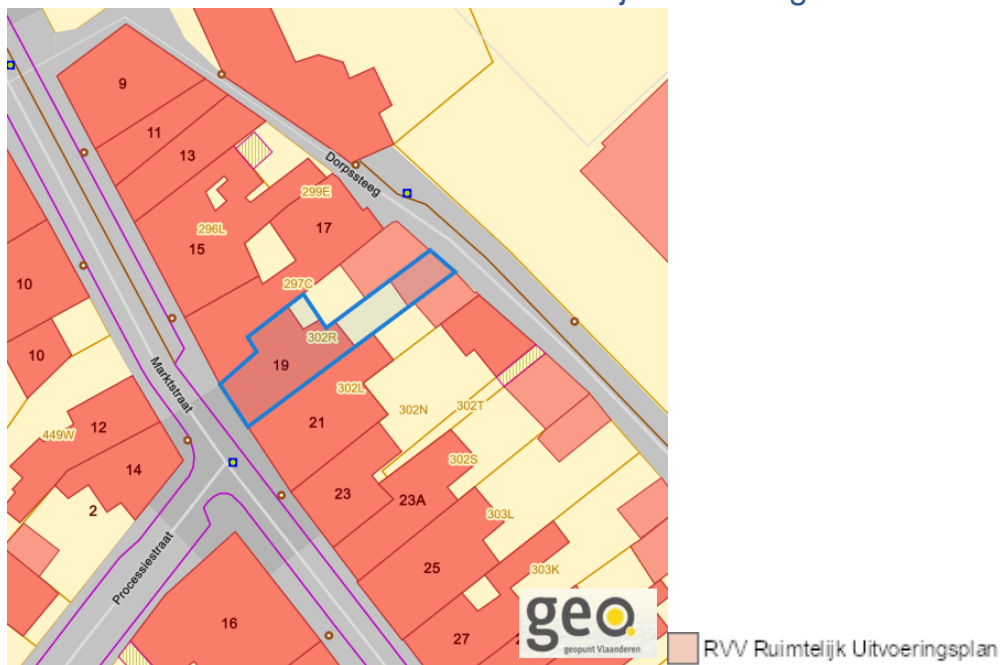
www.geopunt.be

Dossier: L0442-000/002

Detailkaarten recht van voorkoop

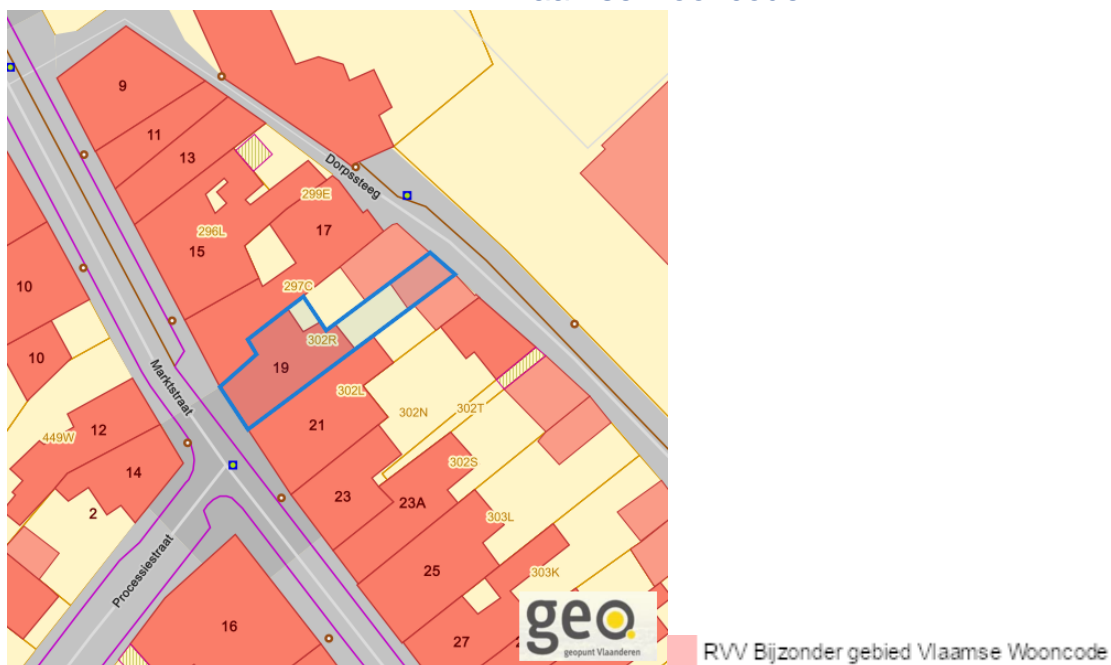
Detailkaarten recht van voorkoop pagina 1

Rvv: Ruimtelijke ordening



www.geopunt.be

Rvv: Vlaamse wooncode



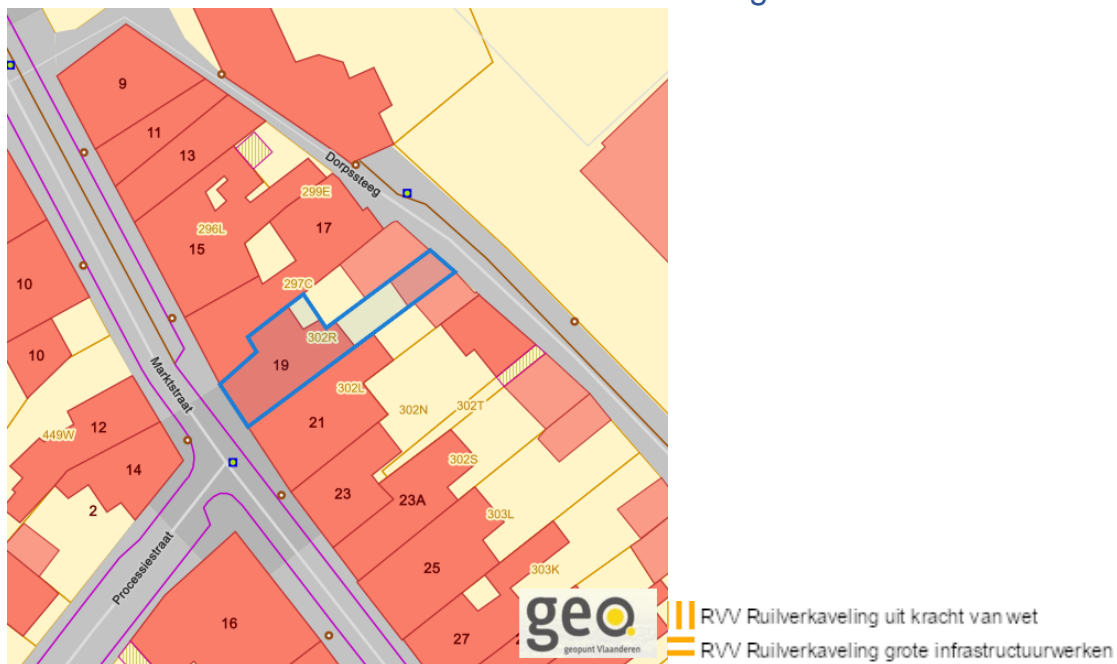
www.geopunt.be

Dossier: L0442-000/002

Marktstraat 19, 1745 Opwijk

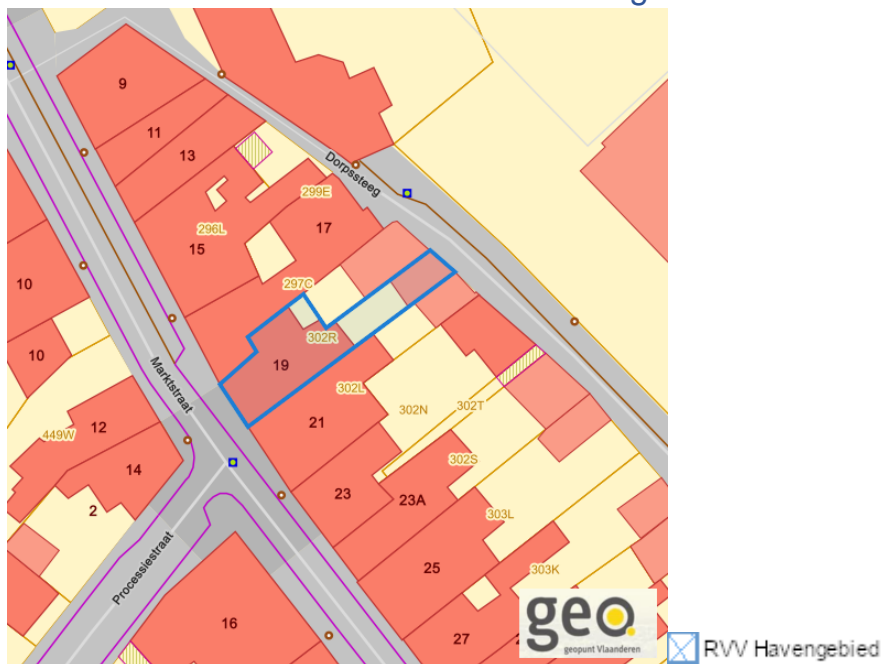
Detailkaarten recht van voorkoop pagina 2

Rvv: Ruilverkaveling



www.geopunt.be

Rvv: Havengebieden



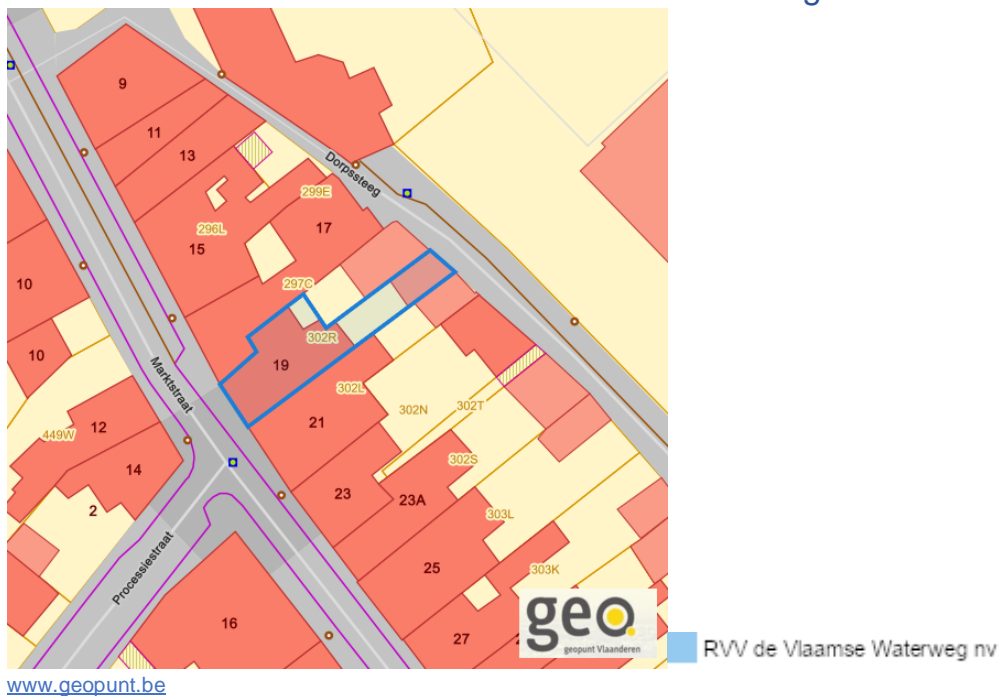
www.geopunt.be

Dossier: L0442-000/002

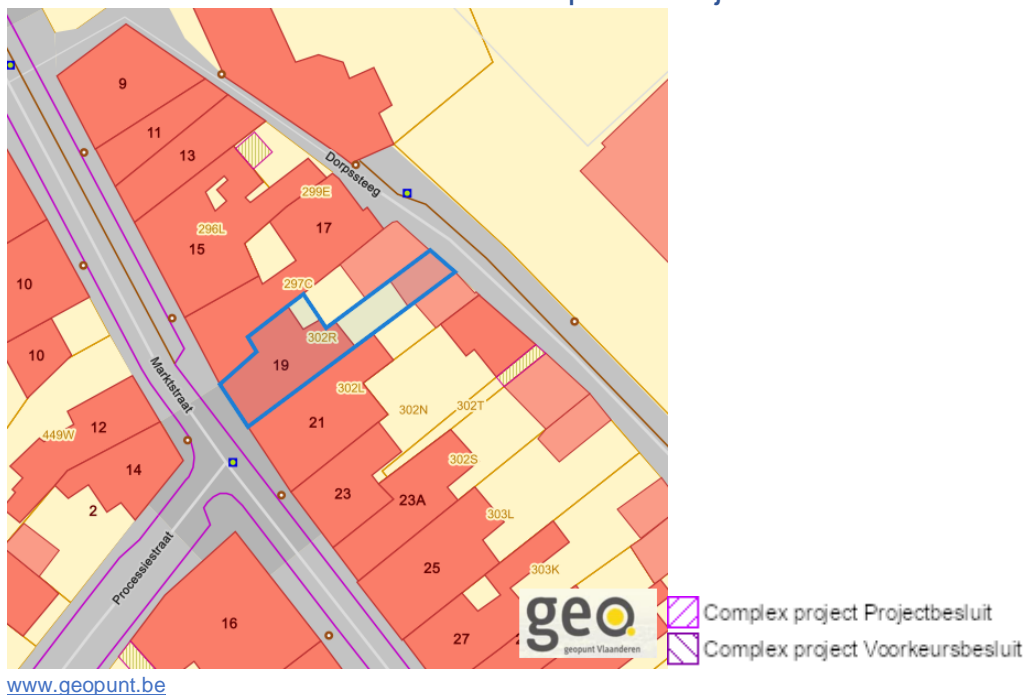
Marktstraat 19, 1745 Opwijk

Detailkaarten recht van voorkoop pagina 3

Rvv: de Vlaamse waterweg



Rvv: Complexe Projecten

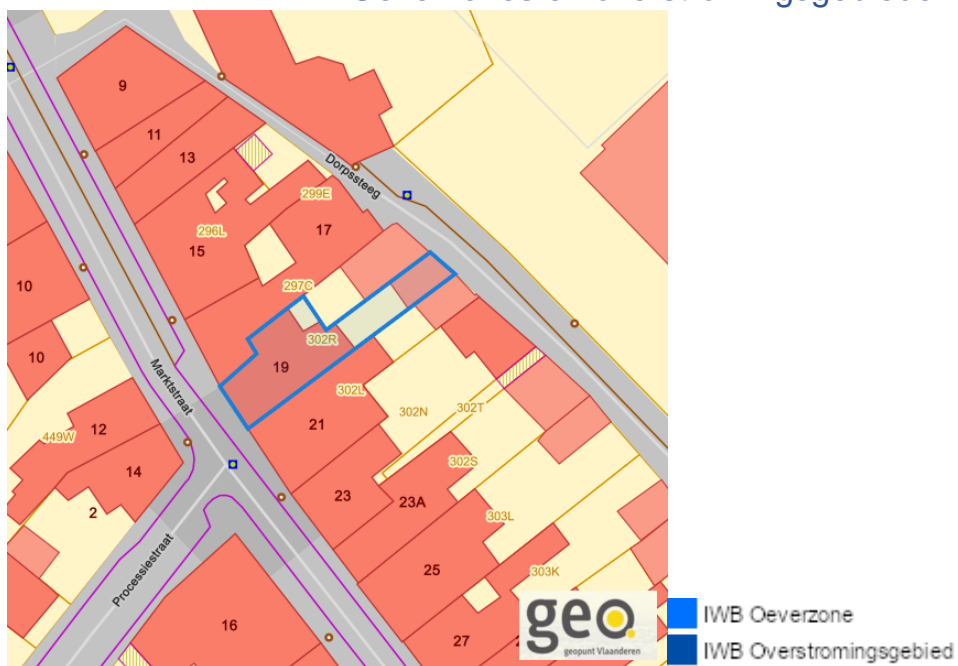


Dossier: L0442-000/002

Marktstraat 19, 1745 Opwijk

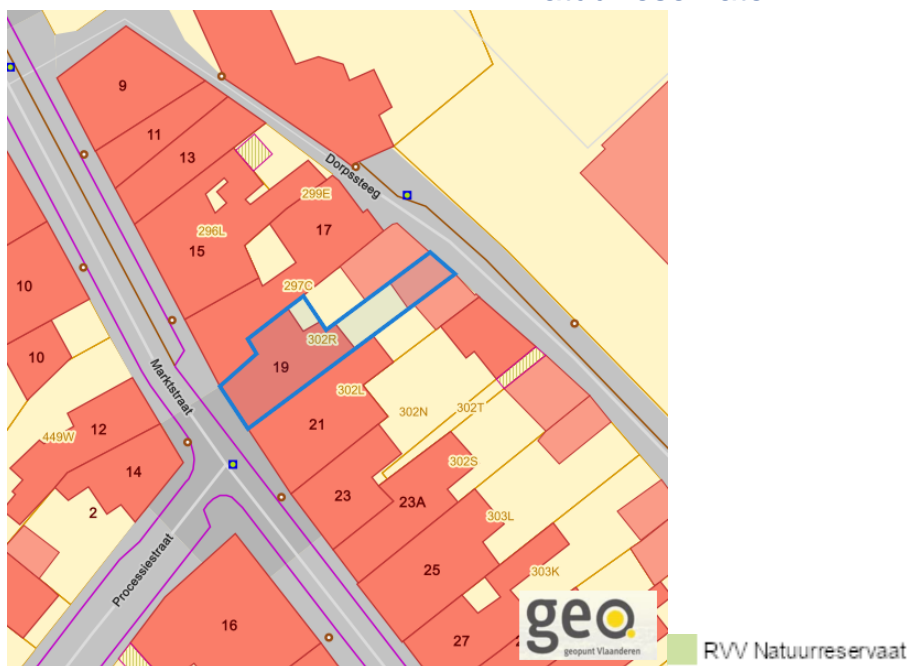
Detailkaarten recht van voorkoop pagina 4

Rvv: Oeverzones en overstromingsgebieden



www.geopunt.be

Rvv: Natuureservaten



www.geopunt.be

Dossier: L0442-000/002

Marktstraat 19, 1745 Opwijk

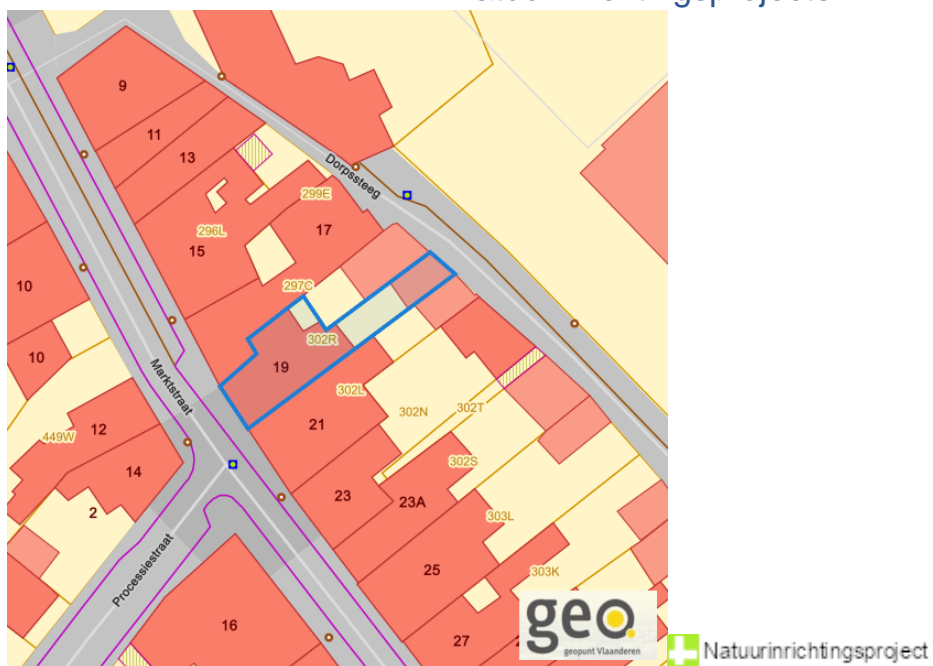
Detailkaarten recht van voorkoop pagina 5

Rvv: Landinrichtingsplan en inrichtingsnota



www.geopunt.be

Rvv: Natuurinrichtingsprojecten



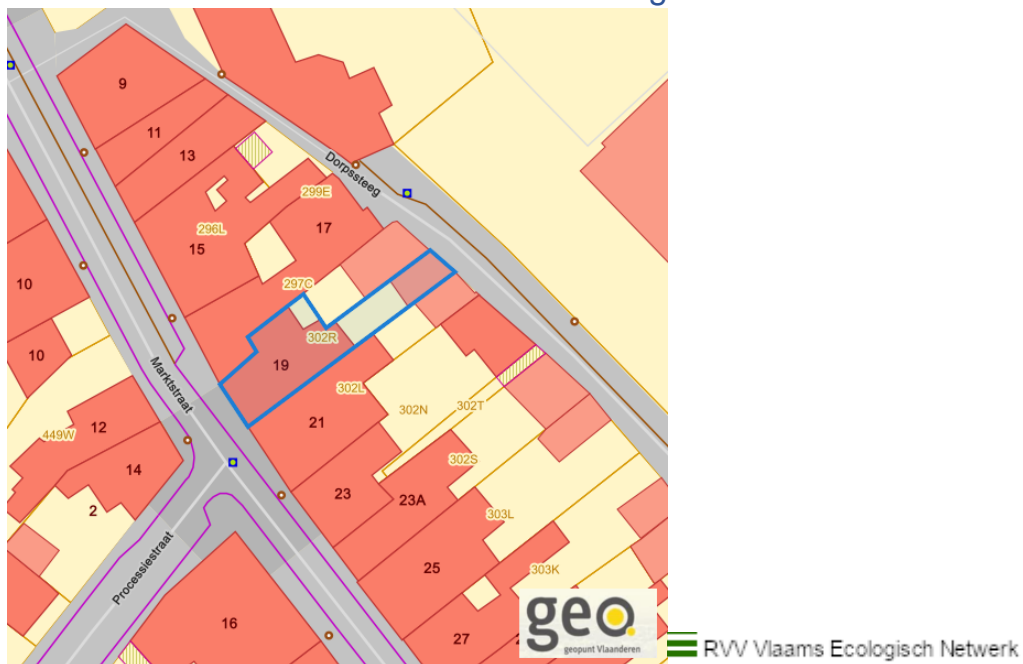
www.geopunt.be

Dossier: L0442-000/002

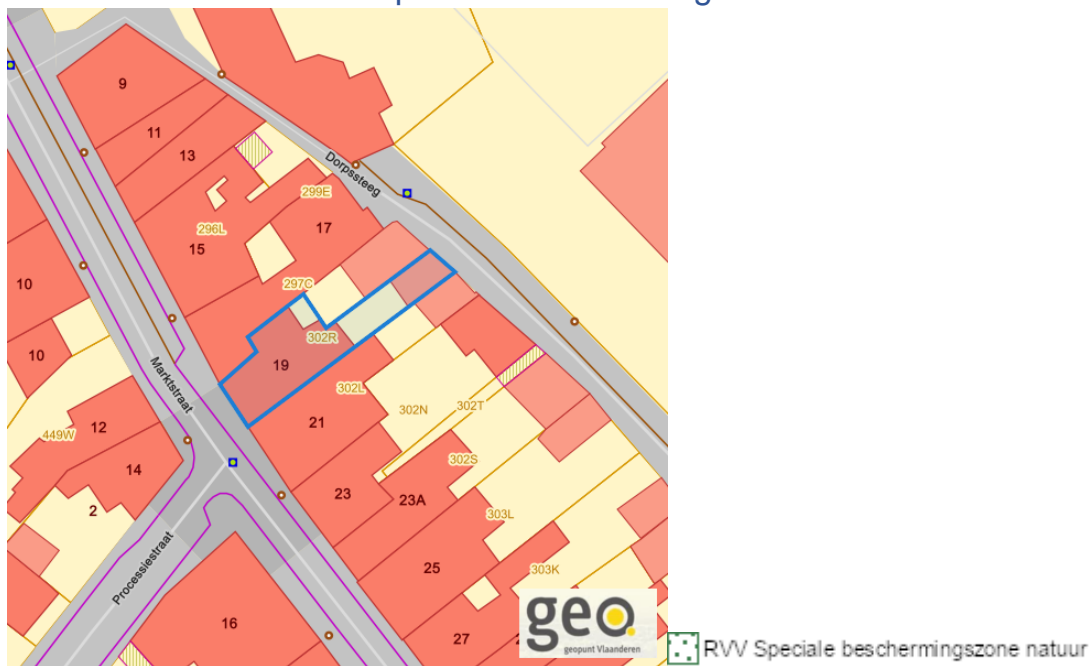
Marktstraat 19, 1745 Opwijk

Detailkaarten recht van voorkoop pagina 6

Rvv: Vlaams Ecologisch Network



Rvv: Speciale beschermingszones natuur



Dossier: L0442-000/002

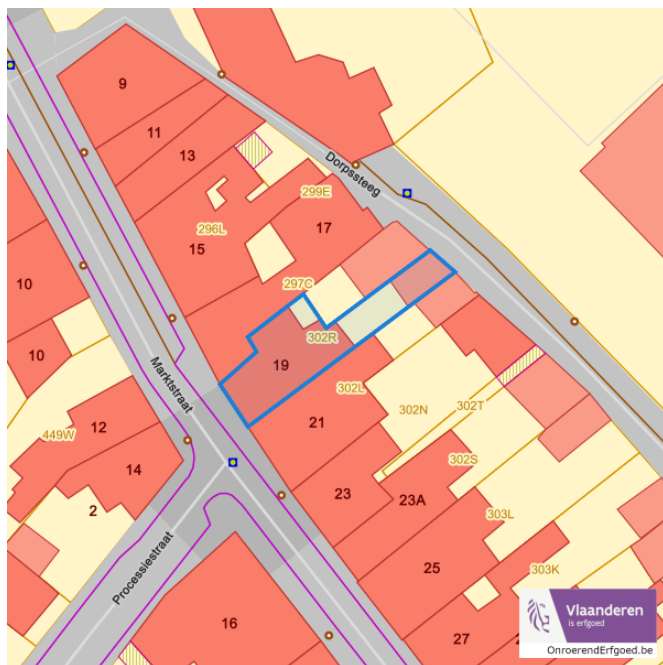
Beschermd onroerend erfgoed



Detailkaarten beschermd onroerend erfgoed

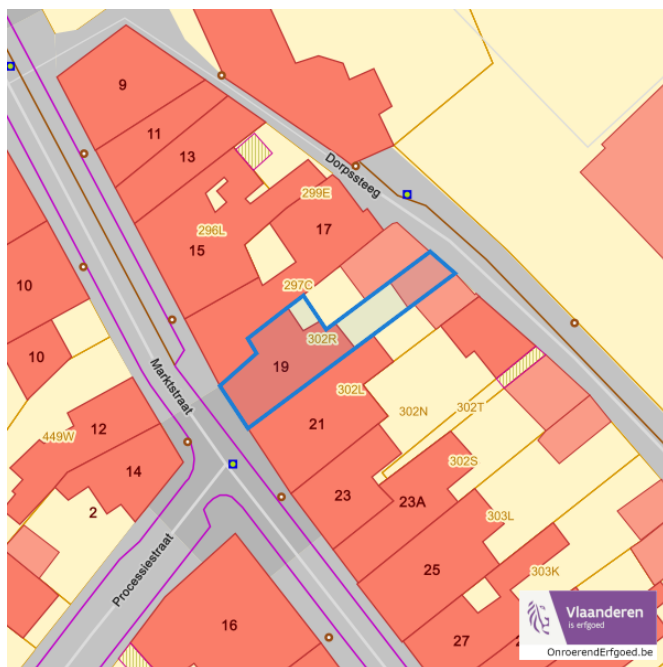
Detailkaarten beschermd onroerend erfgoed pagina 1

Beschermd archeologische sites



■ Beschermd archeologische site

Beschermd cultuurhistorische landschappen



■ Beschermd landschap

Dossier: L0442-000/002

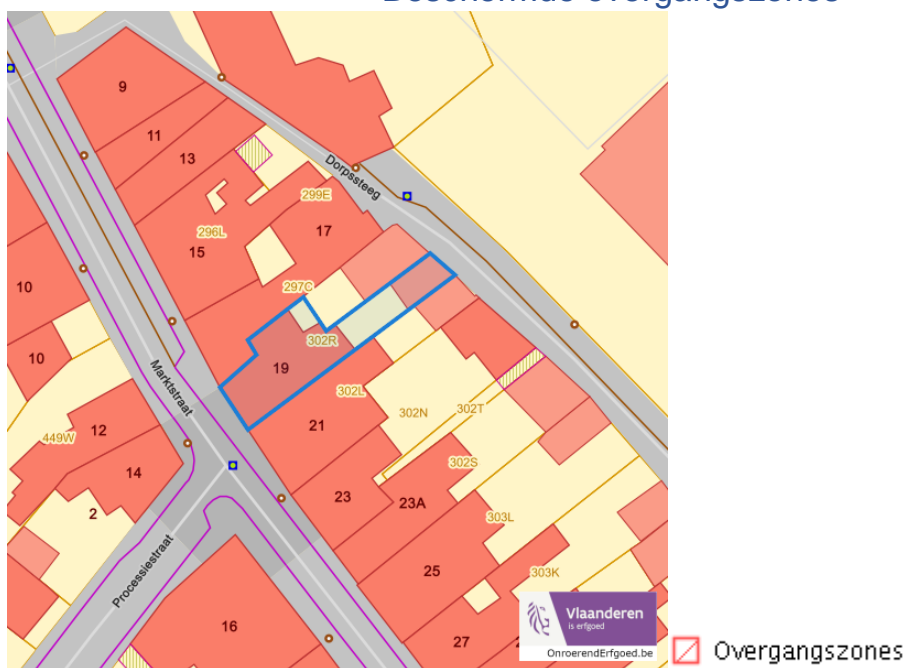
Marktstraat 19, 1745 Opwijk

Detailkaarten beschermd onroerend erfgoed pagina 2

Beschermd monumenten



Beschermd overgangszones

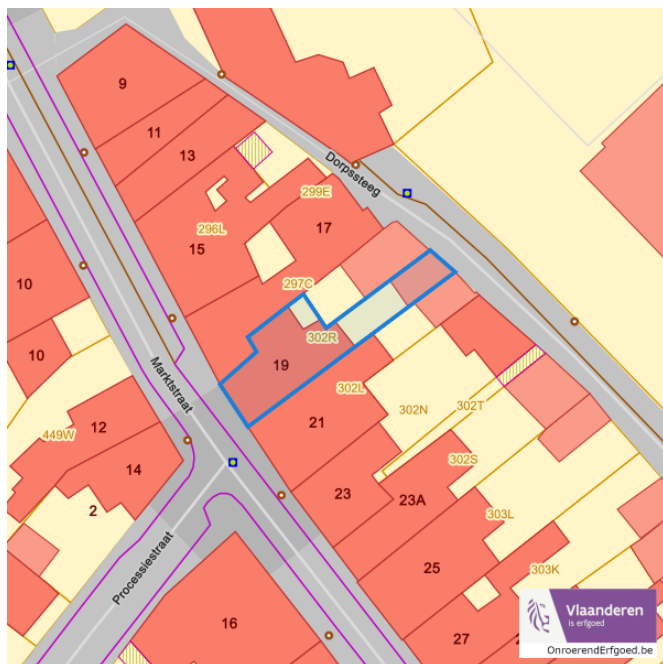


Dossier: L0442-000/002

Marktstraat 19, 1745 Opwijk

Detailkaarten beschermd onroerend erfgoed pagina 3

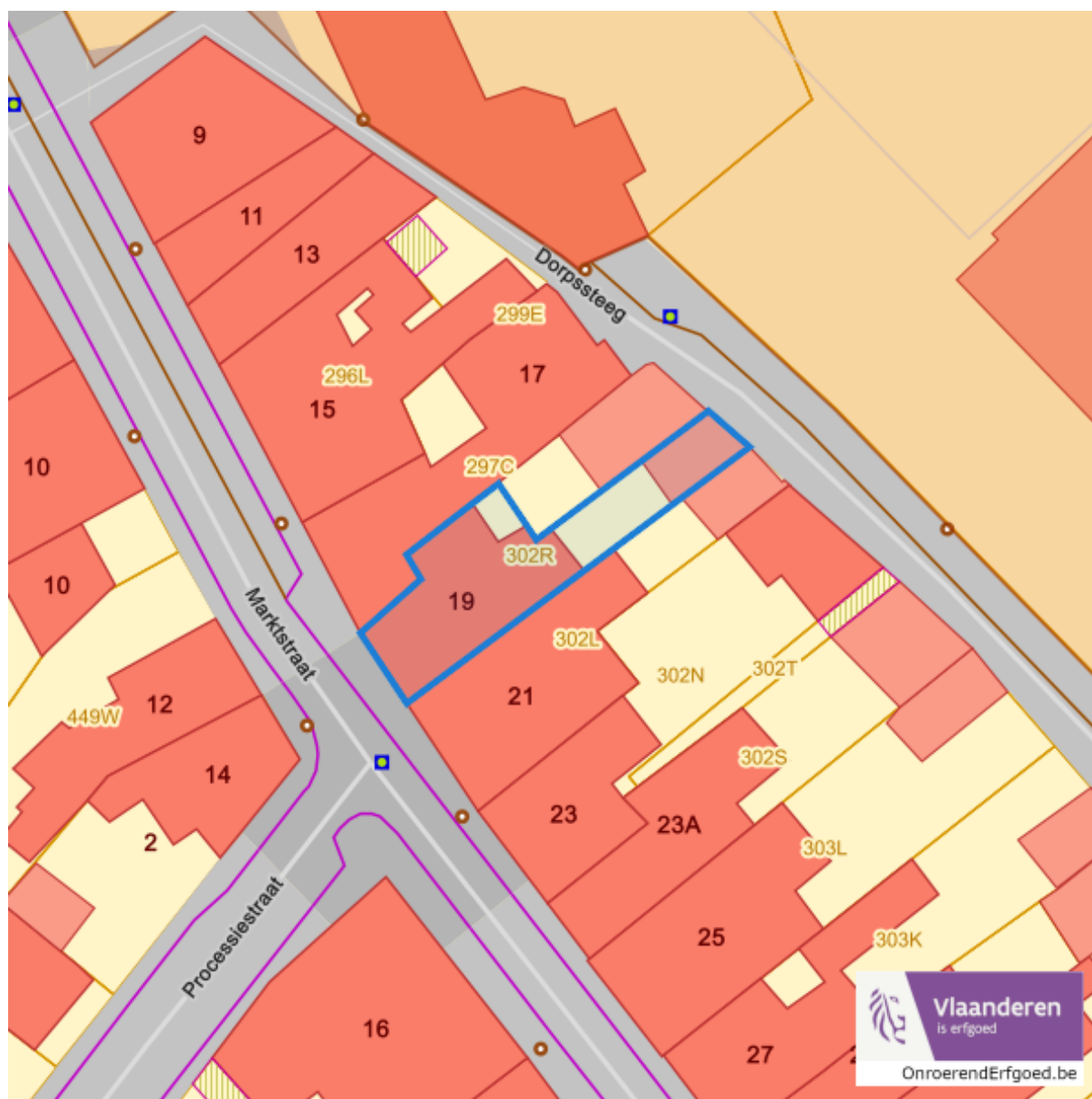
Beschermd stads en dorpsgezichten



■ Beschermd stads- en dorpsgezicht

Dossier: L0442-000/002

Vastgestelde inventarissen

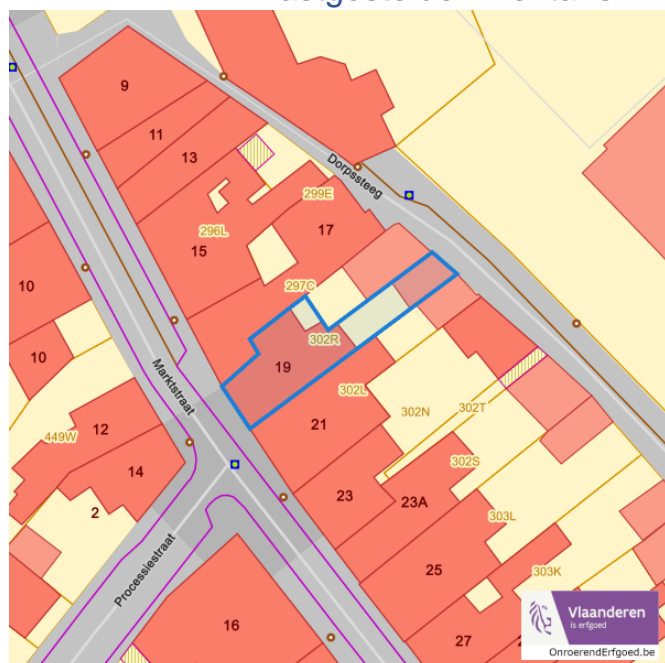


Dossier: L0442-000/002

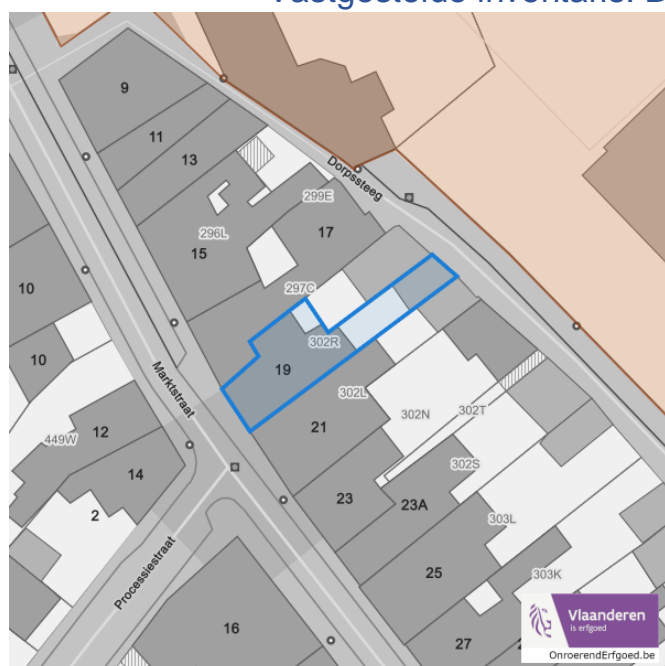
Detailkaarten vastgestelde inventarissen

Detailkaarten vastgestelde inventaris pagina 1

Vastgestelde inventaris: Archeologische zones


 Vastgestelde afgebakende archeologische zone

Vastgestelde inventaris: Bouwkundig erfgoed

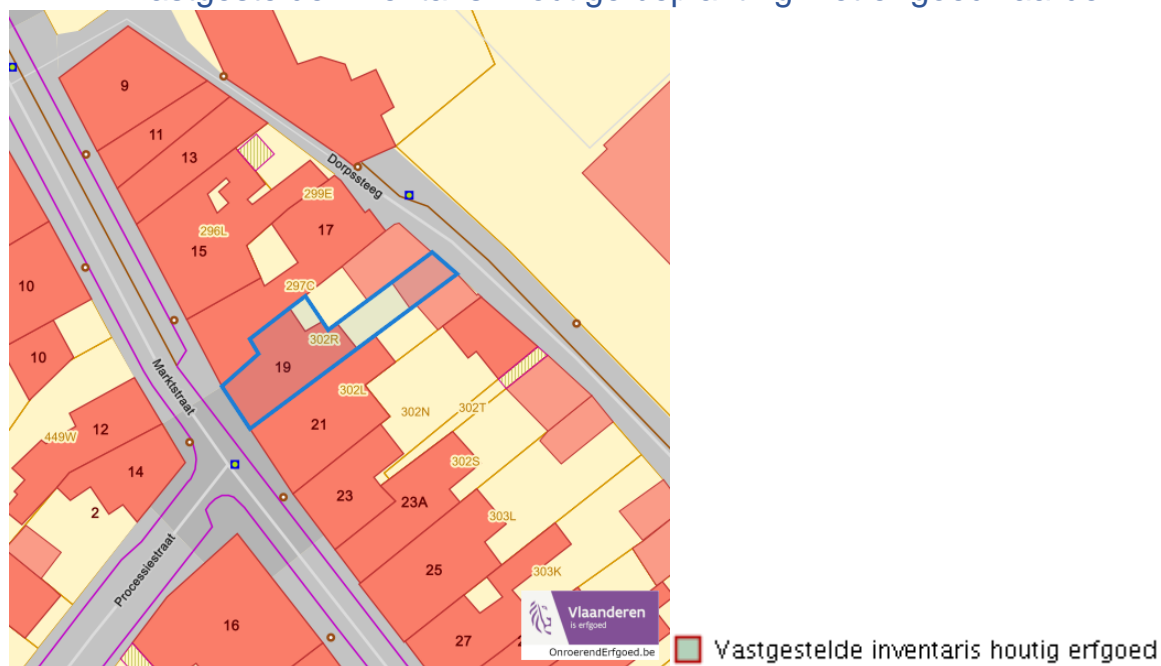

 Item uit de vastgestelde inventaris bouwkundig erfgoed

Dossier: L0442-000/002

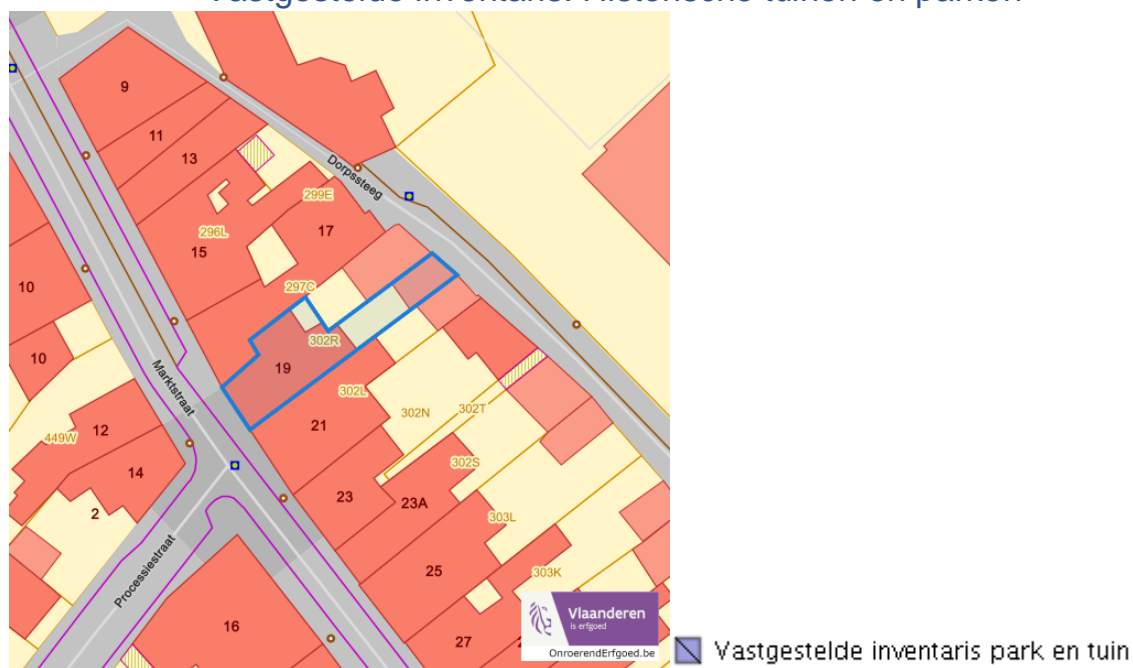
Marktstraat 19, 1745 Opwijk

Detailkaarten vastgestelde inventaris pagina 2

Vastgestelde inventaris: Houtige beplanting met erfgoedwaarde



Vastgestelde inventaris: Historische tuinen en parken

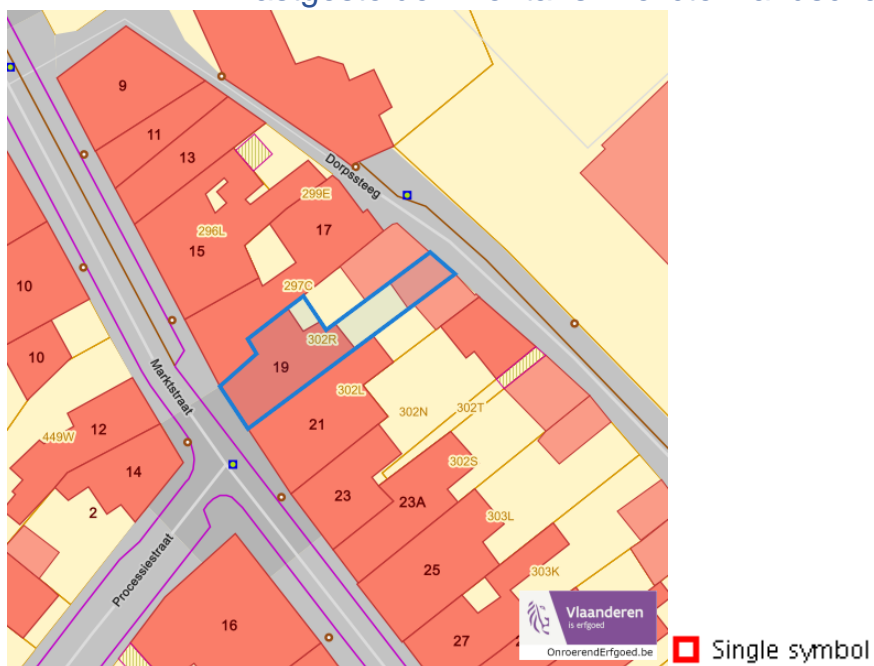


Dossier: L0442-000/002

Marktstraat 19, 1745 Opwijk

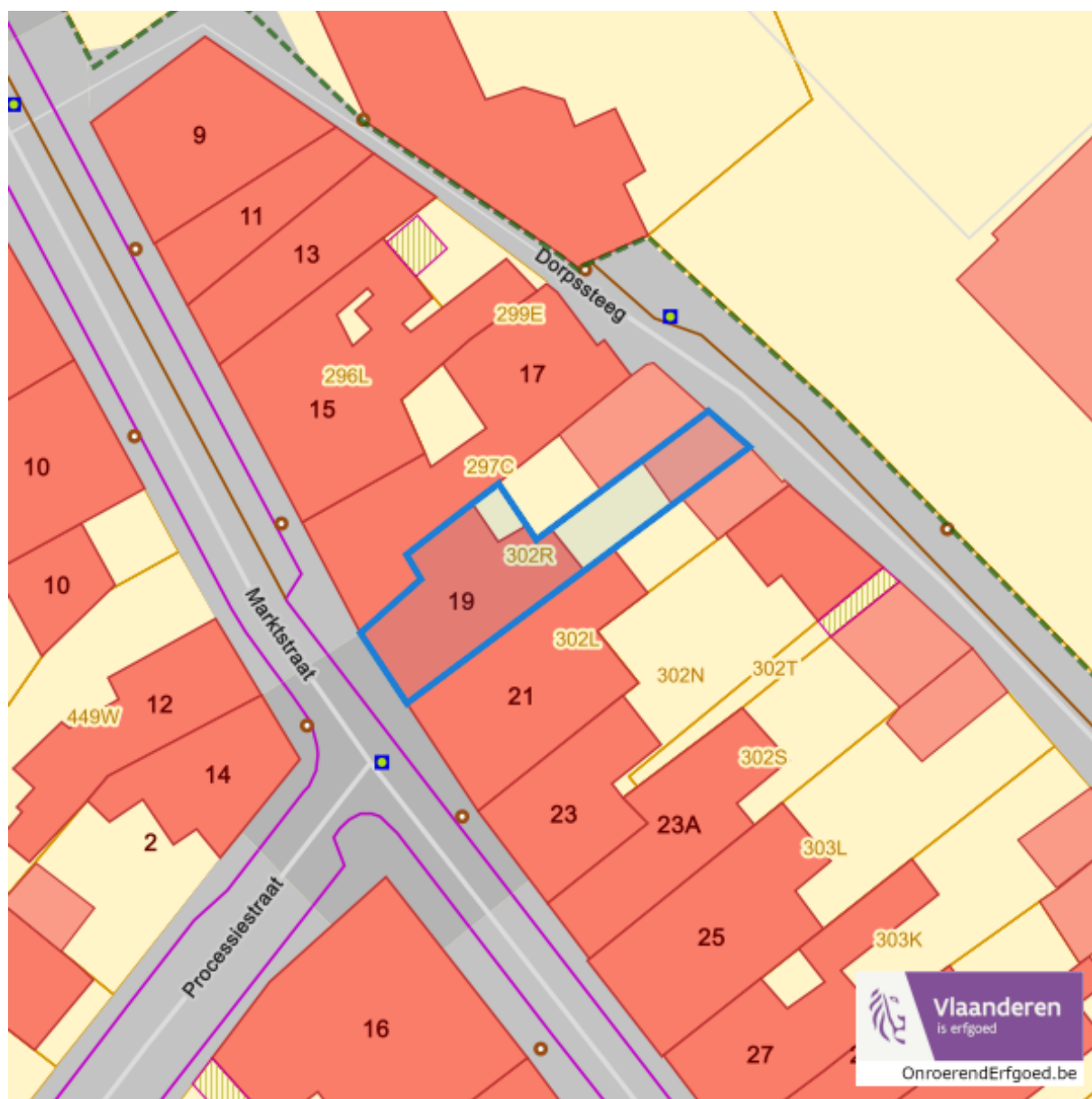
Detailkaarten vastgestelde inventaris pagina 3

Vastgestelde inventaris: Relicten landschapsatlas



Dossier: L0442-000/002

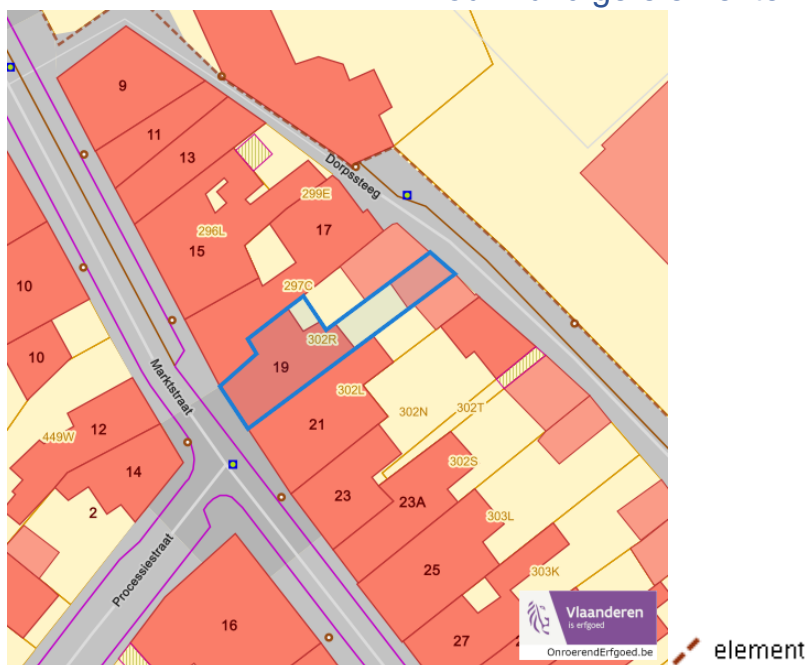
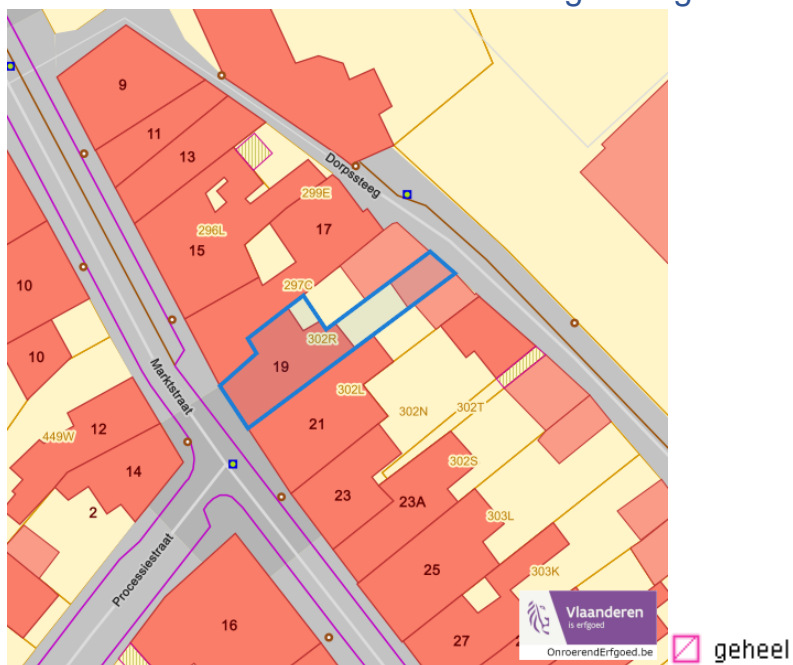
Wetenschappelijke inventarissen



Dossier: L0442-000/002

Detailkaarten wetenschappelijke inventarissen

Detailkaarten wetenschappelijke inventarissen pagina 1

Bouwkundige elementen**Archeologische gehelen**

Dossier: L0442-000/002

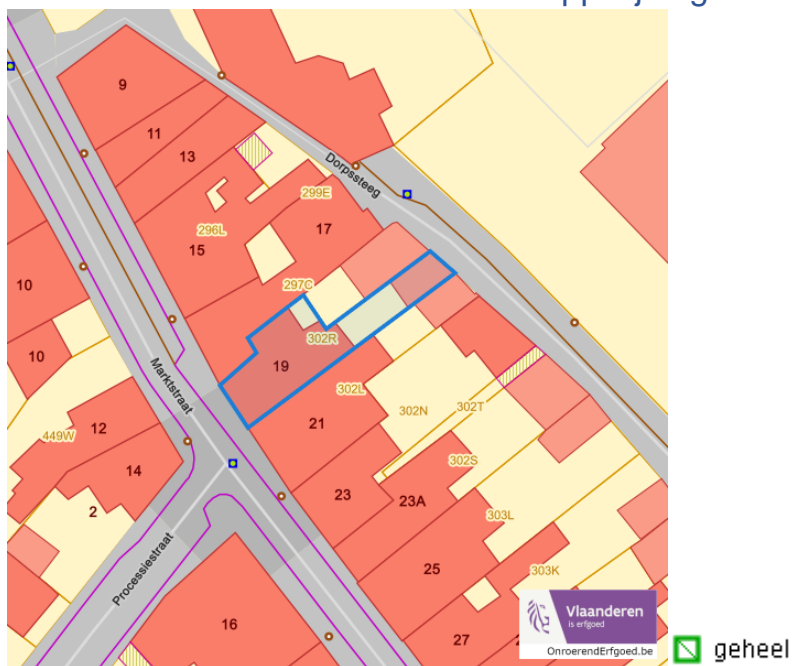
Marktstraat 19, 1745 Opwijk

Detailkaarten wetenschappelijke inventarissen pagina 2

Landschappelijke elementen

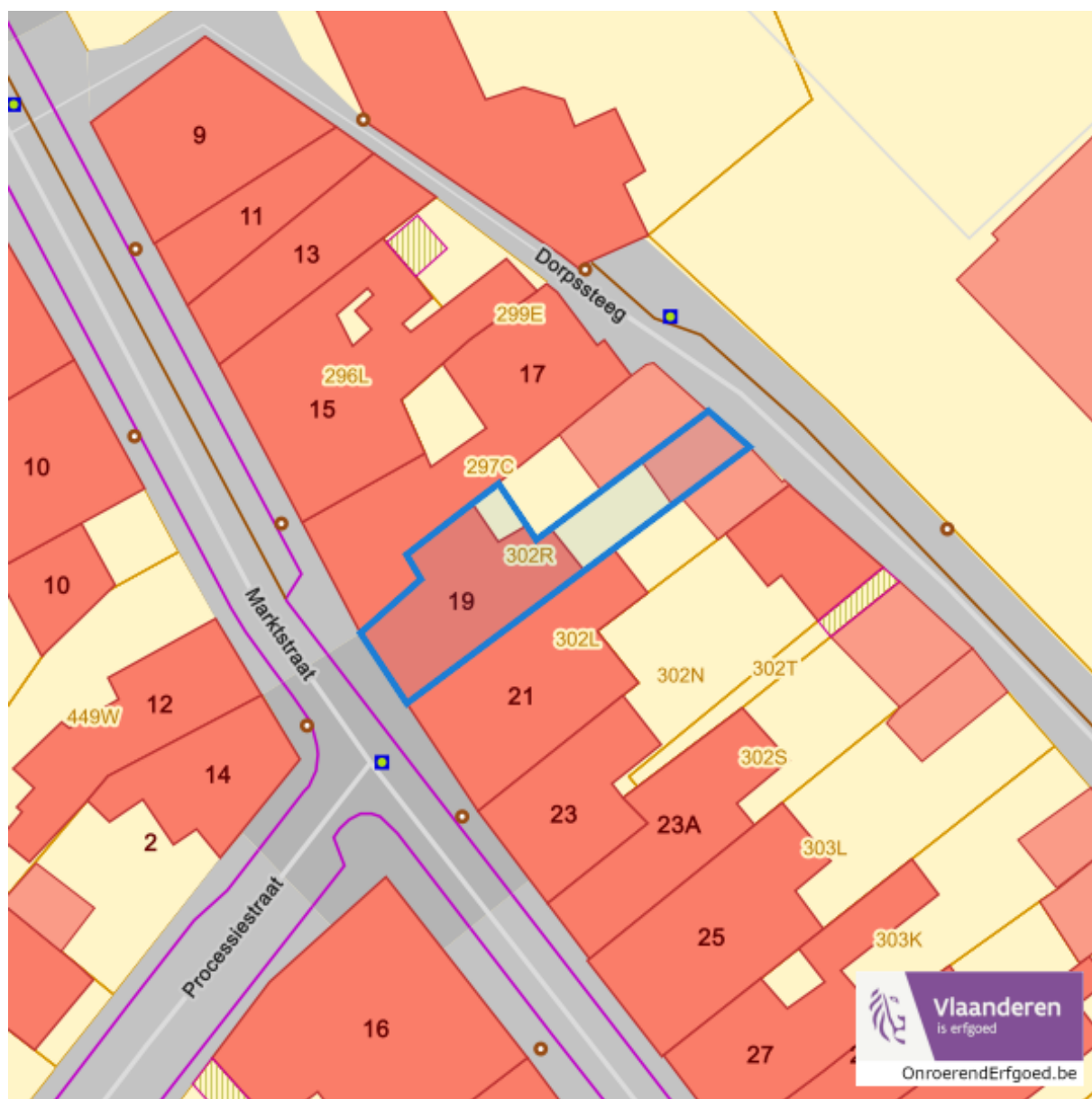


Landschappelijke gehelen



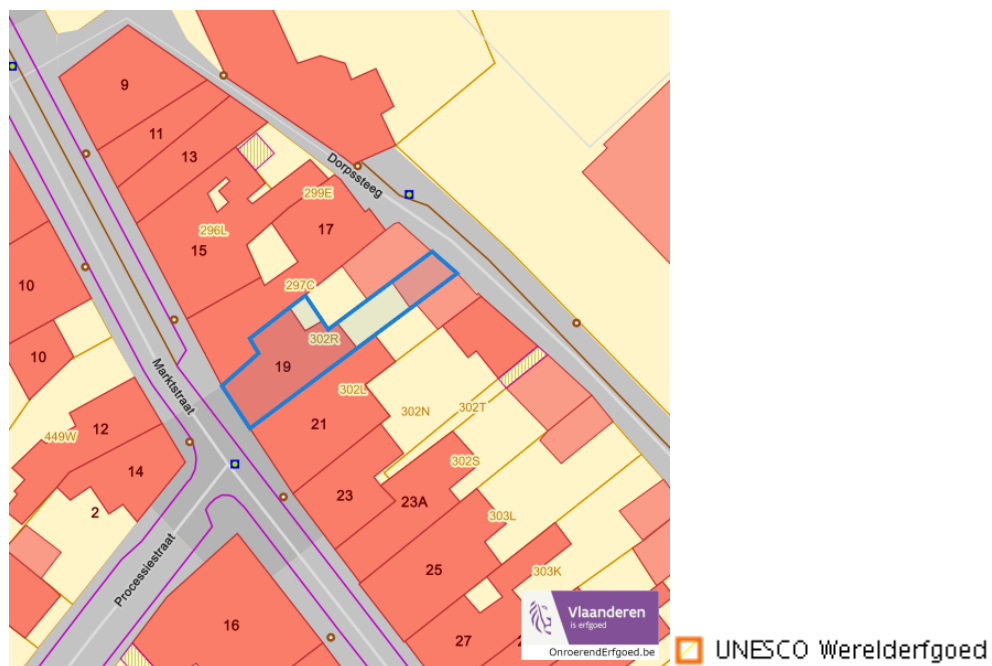
Dossier: L0442-000/002

Unesco werelderfgoed

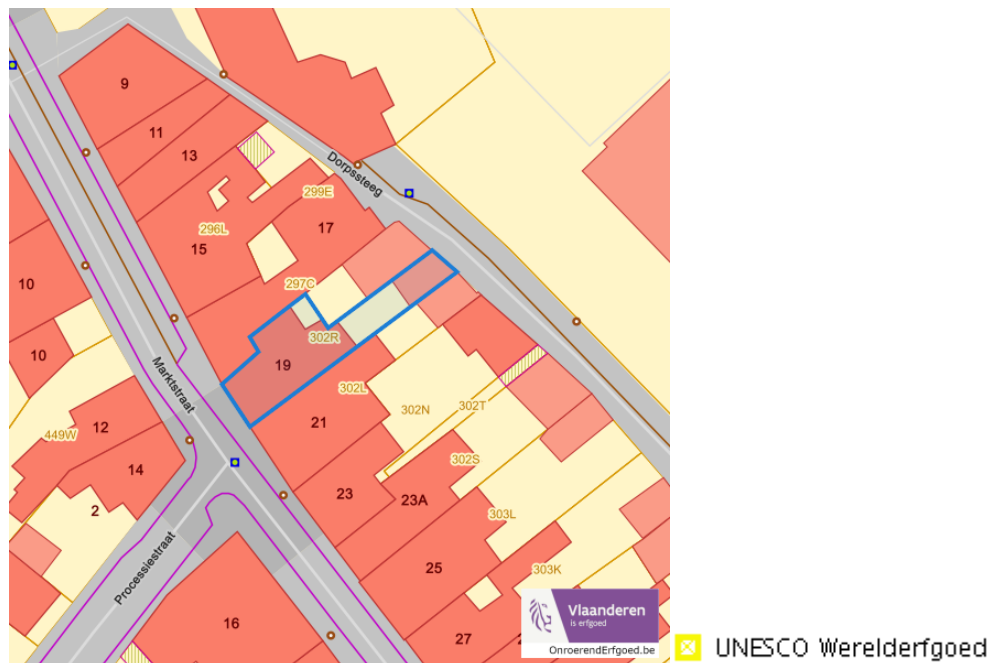


Detailkaarten Unesco werelderfgoed

Unesco: Bufferzones

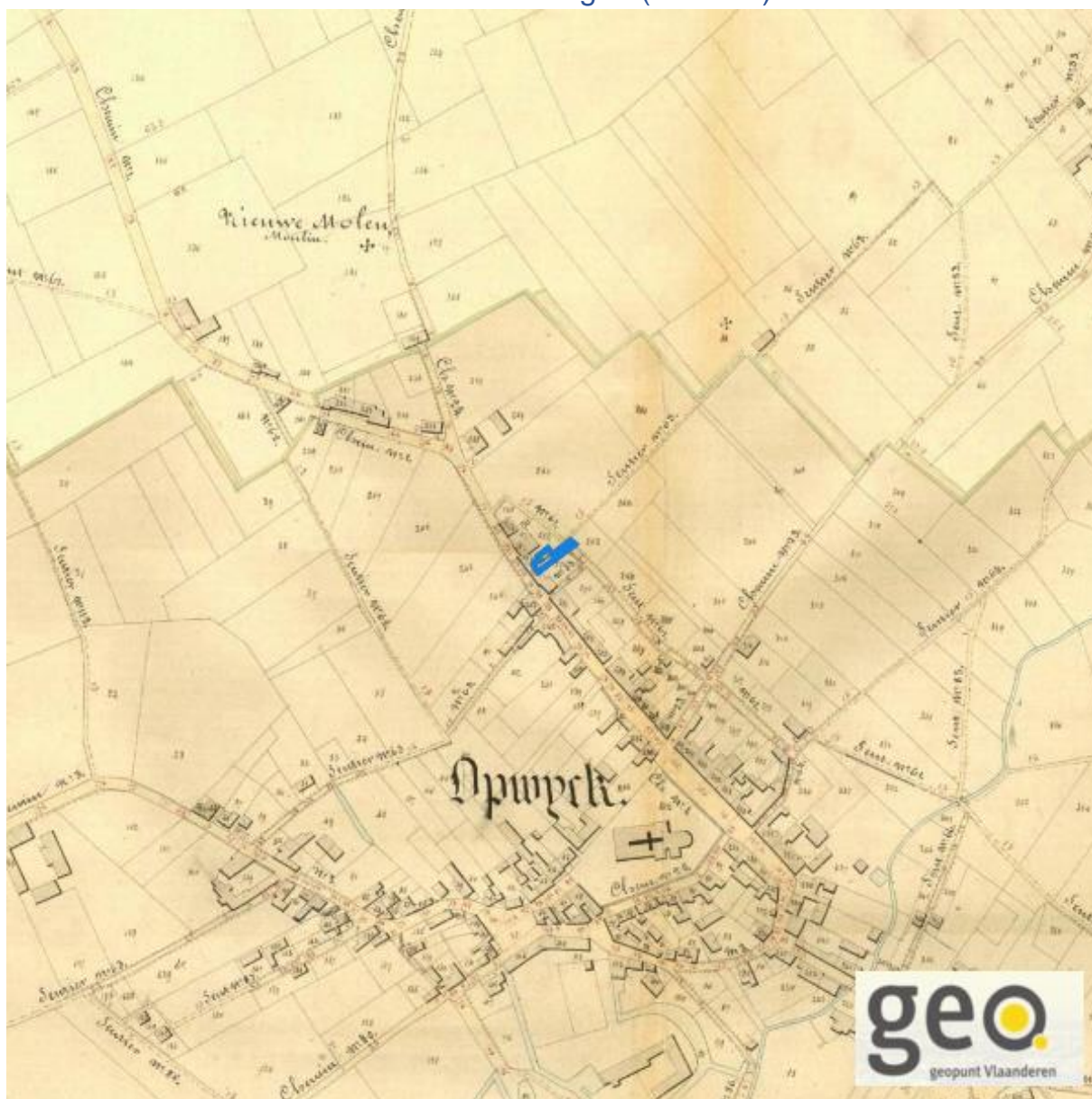


Unesco: Kernzones



Historische kaarten

Atlas der Buurtwegen (ca 1840)



www.geopunt.be

Dossier: L0442-000/002

Document: DC à la carte - VLANED - DC
Kaarten: 30/05/2024 - bvj8ogd27geyogb2jcrpedjse5kuphy8z821qt

Wonen

Woningkwaliteit

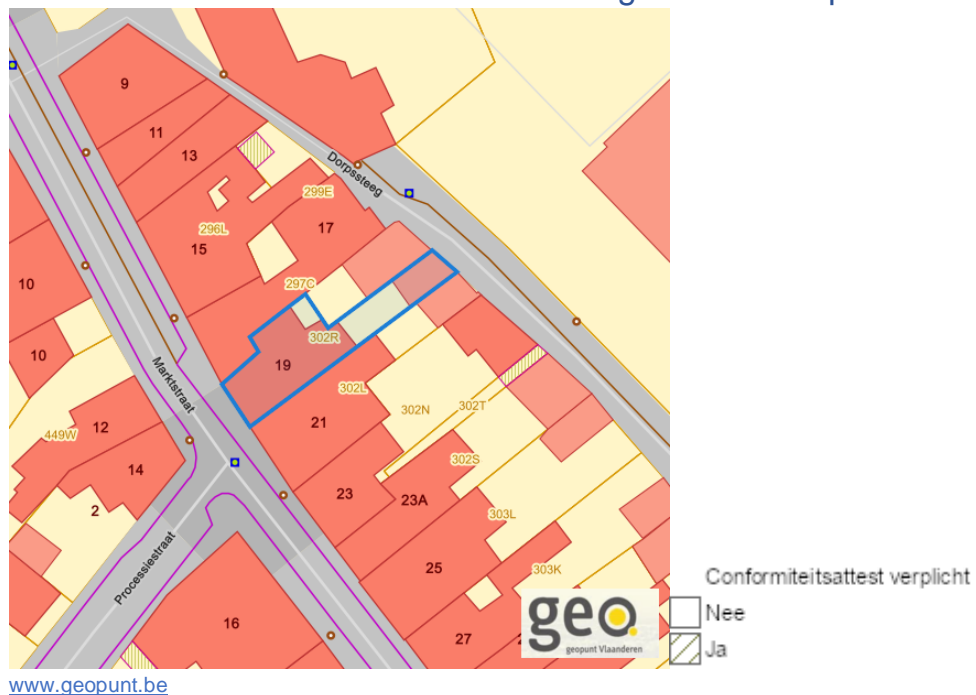


Conformiteitsattest gemeente beperkte duurtijd



Marktstraat 19, 1745 Opwijk

Conformiteitsattest gemeente verplicht



Dossier: L0442-000/002