

## Table des matières



|  |   |
|--|---|
| Cadastre.....  | 2 |
| Lotissements (LOT).....  | 3 |
| Plan de secteur en vigueur (version coordonnée vectorielle)..... | 4 |
| SEVESO - Série.....  | 5 |
| Orthophotos - dernière campagne disponible.....                  | 6 |
| Aléa d'inondation (en vigueur) - Série.....                      | 7 |
| Réseau Natura 2000 en vigueur - Série.....                       | 8 |
| Aménagement foncier - Série.....                                 | 9 |

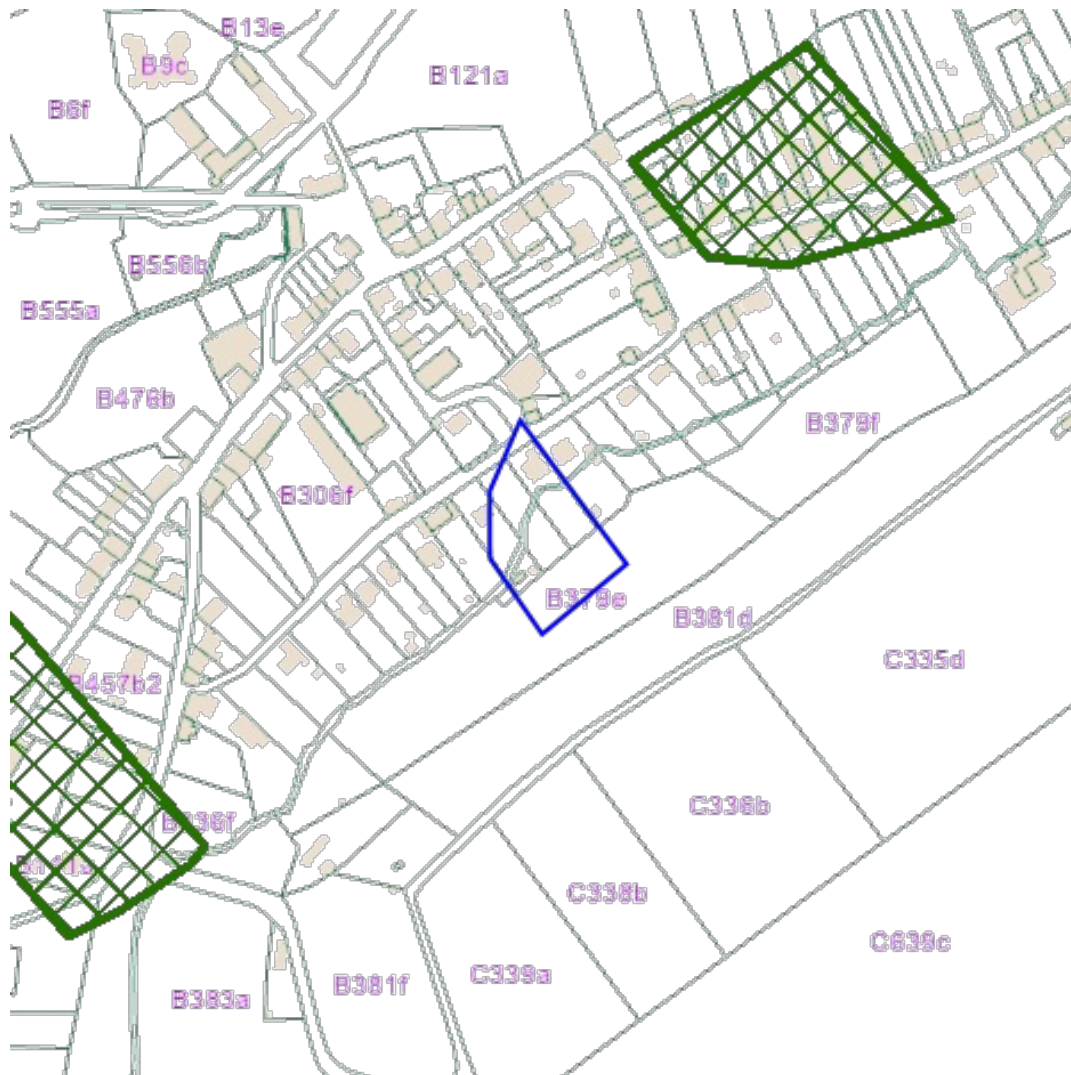
### Légende

résultat dans carte

résultat dans parcelle

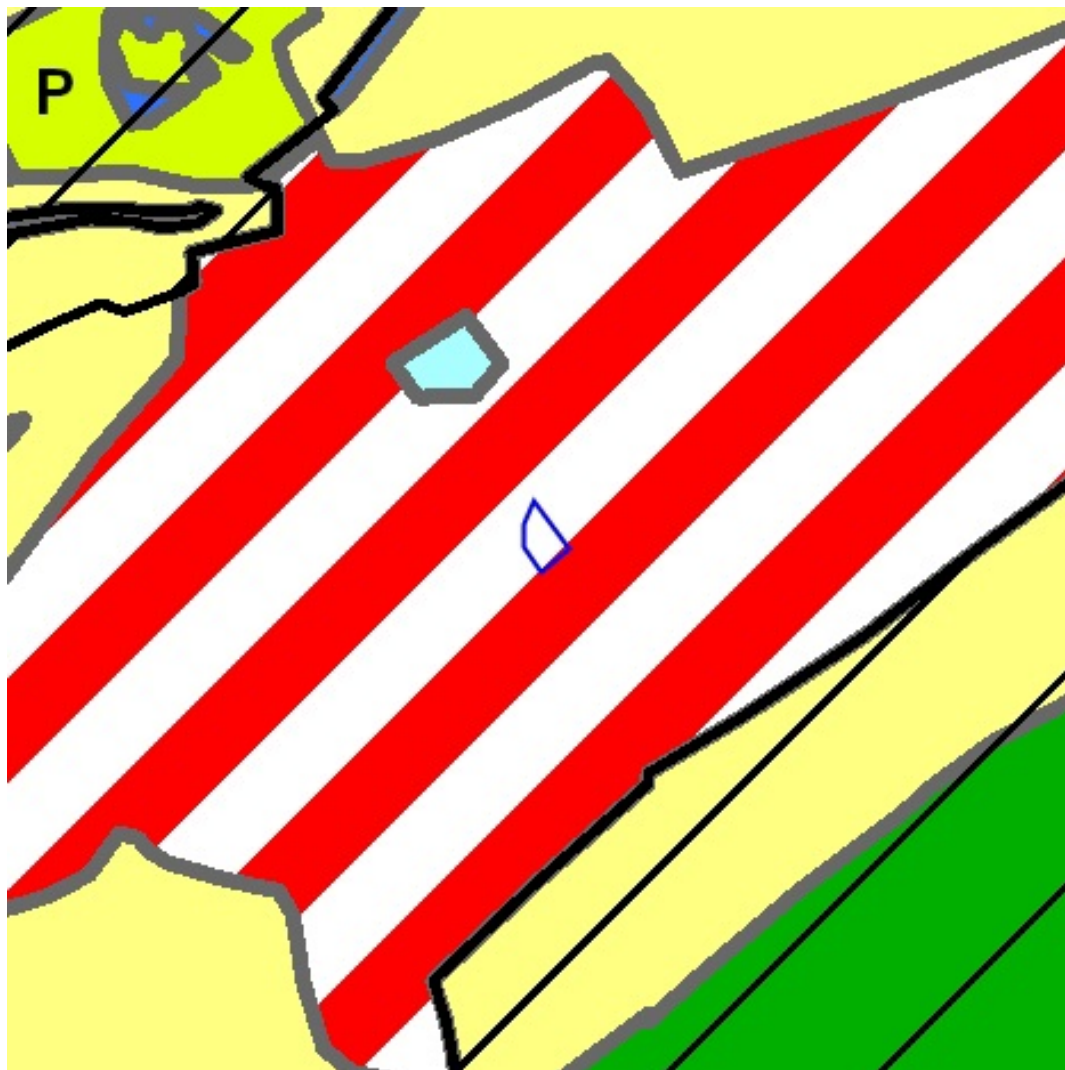


Sources  
General Administration of the Patrimonial Documentation  
[WMS Cadastral Layers](#)



Sources  
Service public de Wallonie (SPW)  
[WMS AMENAGEMENT TERRITOIRE LOT](#)

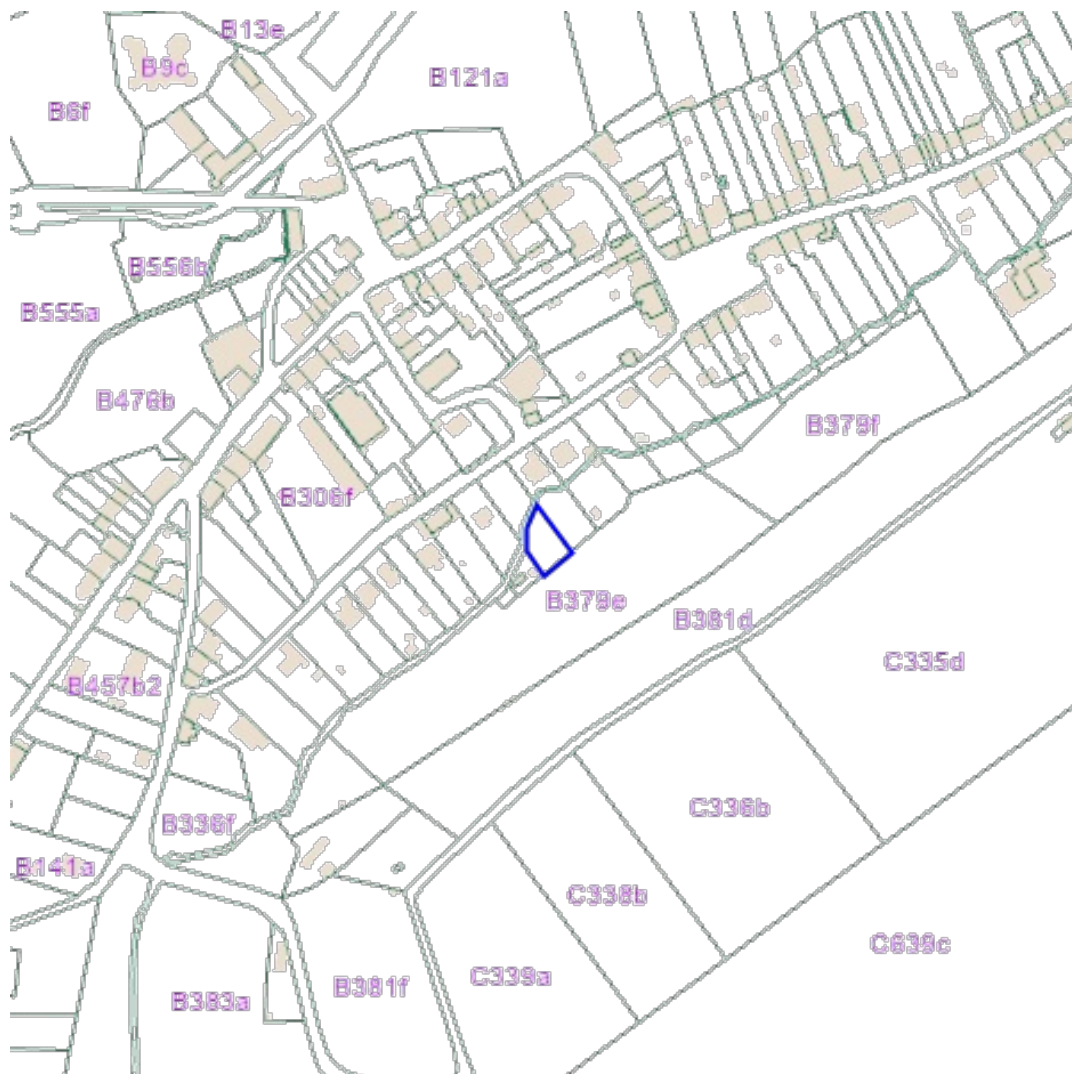
[Consulter sur WalOnMap.be](#)



[Consulter sur WalOnMap.be](#)

Sources  
Service public de Wallonie (SPW)  
[WMS AMENAGEMENT TERRITOIRE PDS](#)

| Propriété   | Valeur  |
|-------------|---|
| LIENDOC     | <a href="http://spw.wallonie.be/dgo4/site_thema/index.php?thema=modif_ps&amp;&amp;details=91114-MPS-0002-01">http://spw.wallonie.be/dgo4/site_thema/index.php?thema=modif_ps&amp;&amp;details=91114-MPS-0002-01</a> |
| LIEN_WALLEX | <a href="https://wallex.wallonie.be/index.php?doc=30280&amp;&amp;rev=31858-20809#FR_17909257">https://wallex.wallonie.be/index.php?doc=30280&amp;&amp;rev=31858-20809#FR_17909257</a>                               |



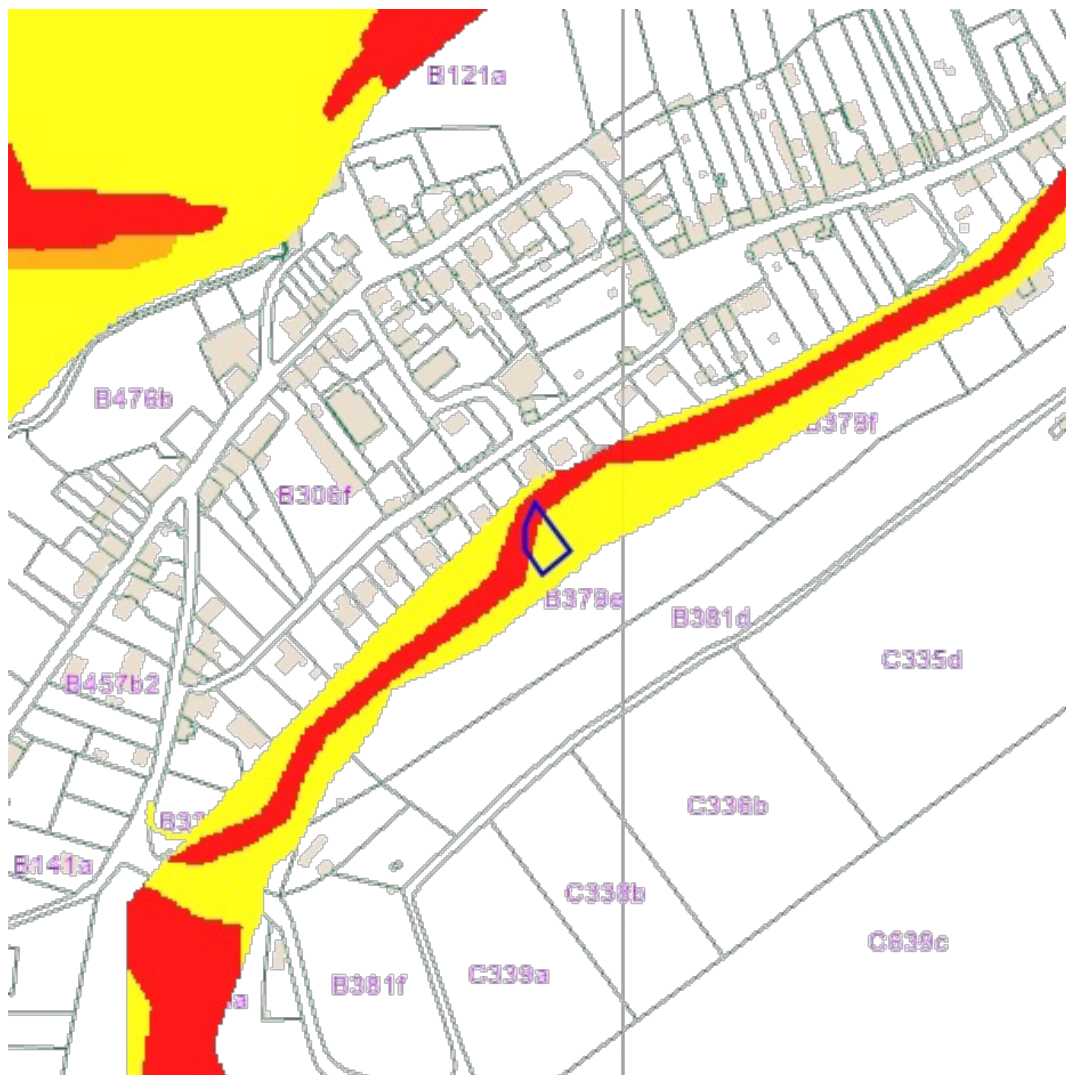
Sources  
Service public de Wallonie (SPW)  
[WMS INDUSTRIES SERVICES SEVESO](https://www.wallonie.be/fr/les-services-et-les-actes/les-services-et-les-actes/les-services-et-les-actes/wms-industries-services-seveso)

[Consulter sur WalOnMap.be](https://www.waloonmap.be)



Sources  
Service public de Wallonie (SPW)  
[WMS IMAGERIE\\_ORTHO\\_LAST](#)

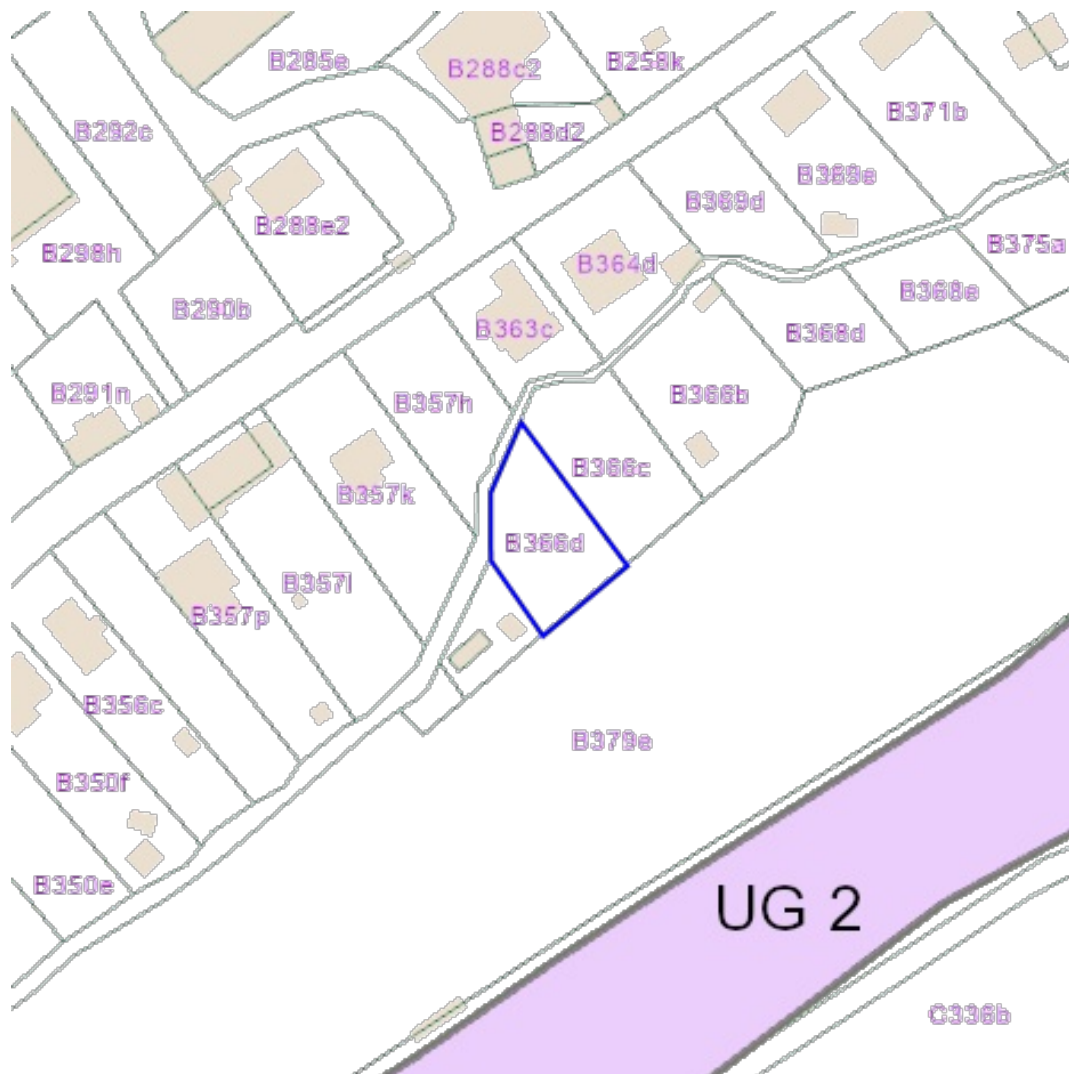
[Consulter sur WalOnMap.be](#)



[Consulter sur WalOnMap.be](#)

Sources  
 Service public de Wallonie (SPW)  
[WMS EAU\\_ALEA\\_INOND](#)

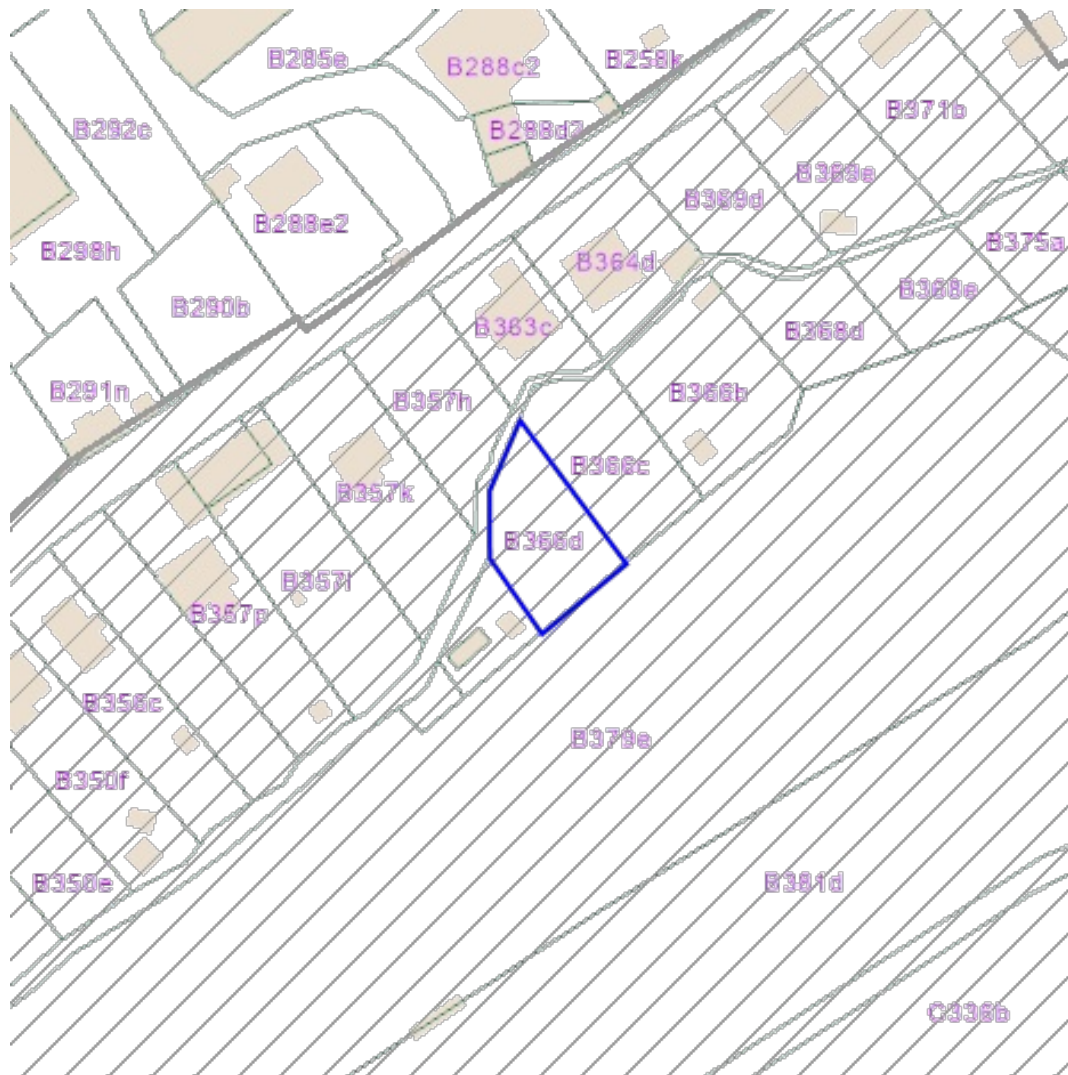
| Propriété | Valeur  |
|-----------|---|
| PDF_ALEA  | <a href="http://cartocit2.wallonie.be/ALINO/2020/ALEA/Alea40/20210218_Alea40_5964.pdf">http://cartocit2.wallonie.be/ALINO/2020/ALEA/Alea40/20210218_Alea40_5964.pdf</a> |
| PDF_ALEA  | <a href="http://cartocit2.wallonie.be/ALINO/2020/ALEA/Alea/20210218_Alea_59_1.pdf">http://cartocit2.wallonie.be/ALINO/2020/ALEA/Alea/20210218_Alea_59_1.pdf</a>         |



Sources  
Service public de Wallonie (SPW)  
[WMS FAUNE\\_FLORE\\_NATURA2000](https://wms.faune.flore.natura2000.be)

[Consulter sur WalOnMap.be](https://wmonmap.be)





Sources  
Service public de Wallonie (SPW)  
[WMS.AGRICULTURE.AMGT.FONC](http://WMS.AGRICULTURE.AMGT.FONC)

[Consulter sur WalOnMap.be](http://WalOnMap.be)