

DC à la carte



Rue Banterlez 42, 1470 Baisy-Thy
25003M0044/00D000

Lieu
Environs
Cadastre
Plan régional
Amenagement du territoire
Sol et sous-sol
Eau
Nature
Droit de préemption
Patrimoine immobilier
Cartes historiques
Autres cartes

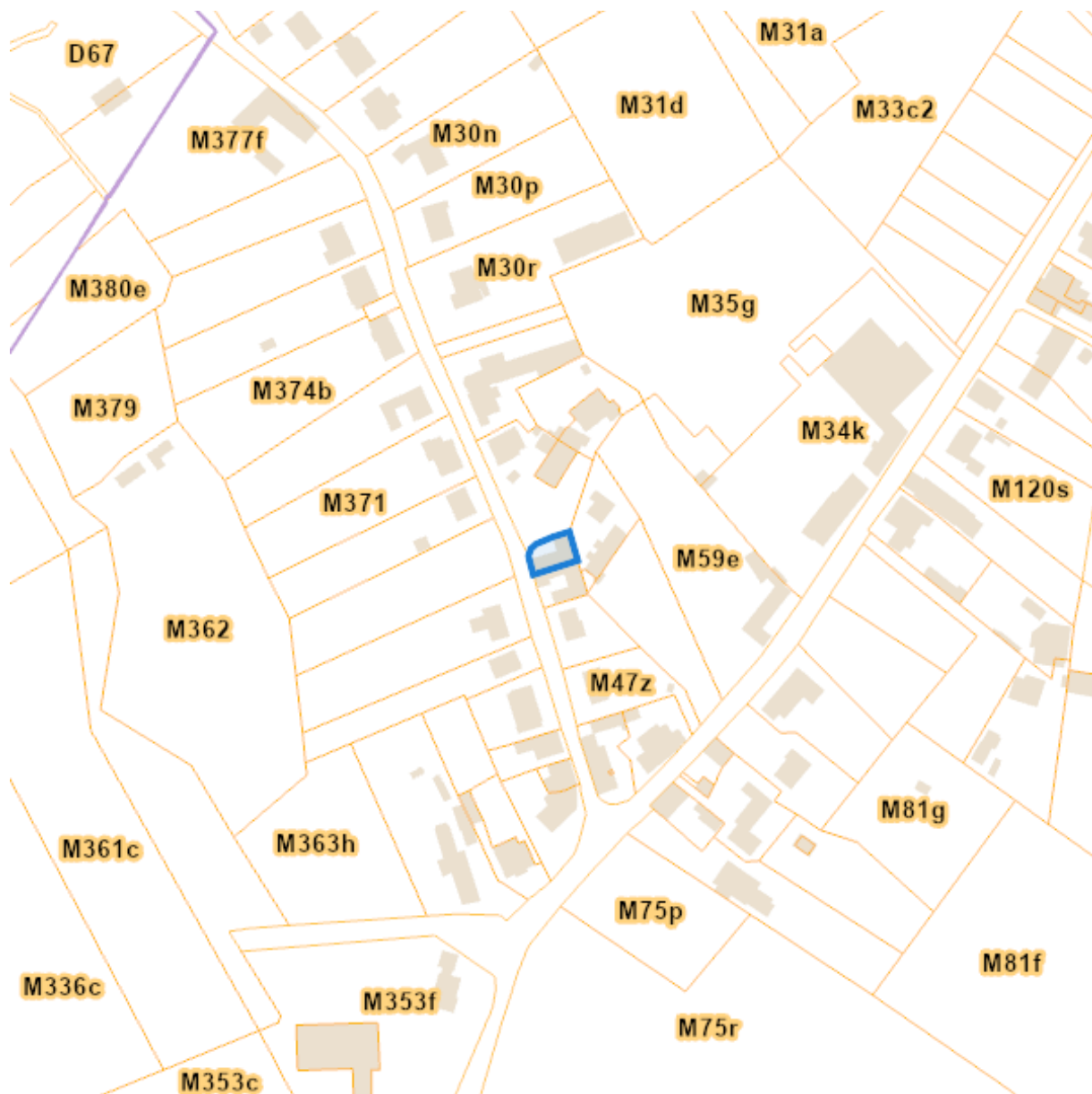
Dossier: 26-00-0068/001

Lieu



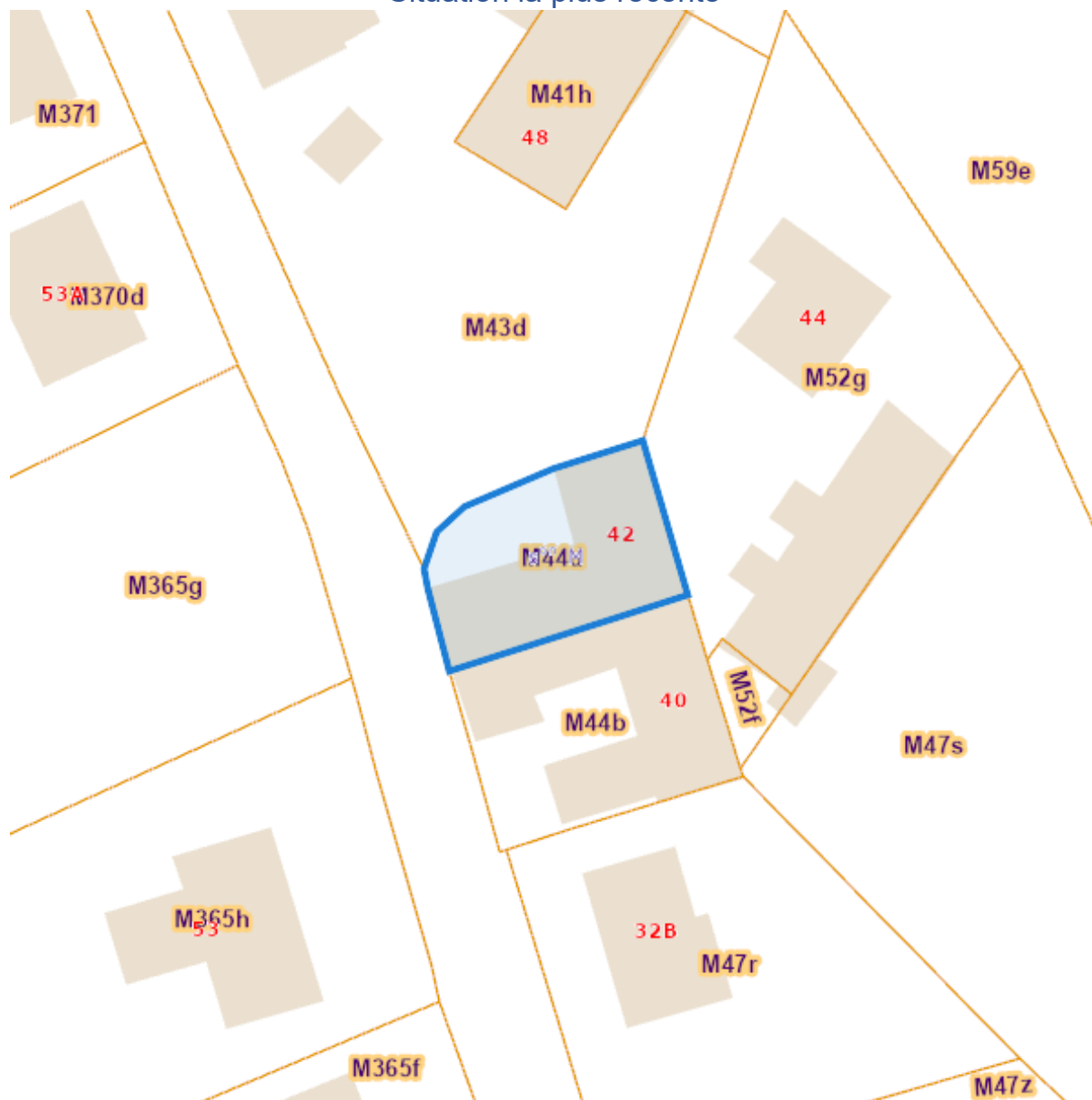
Dossier: 26-00-0068/001

Environs



Cadastre

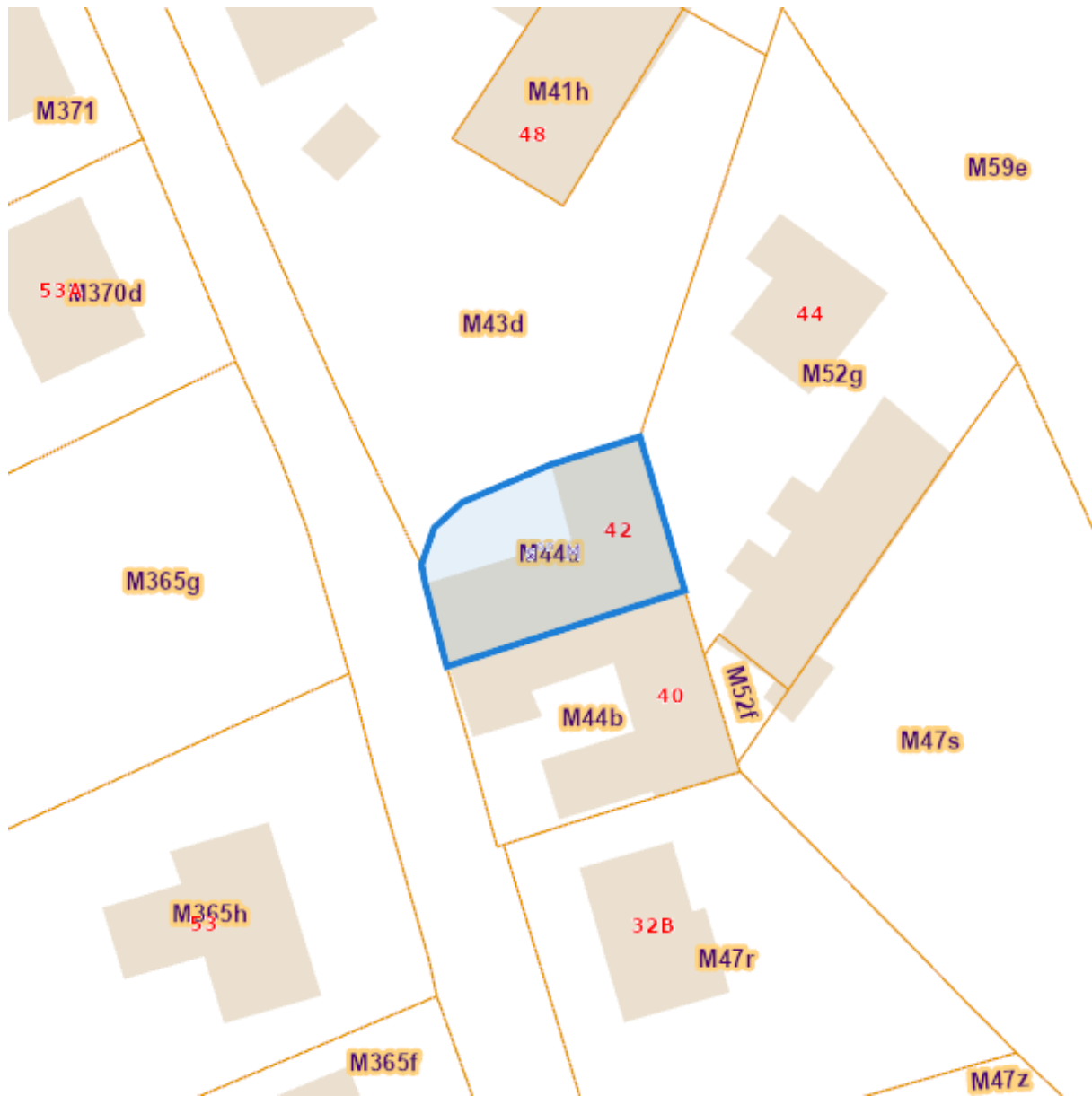
Situation la plus récente



eservices.minfin.fgov.be

Dossier: 26-00-0068/001

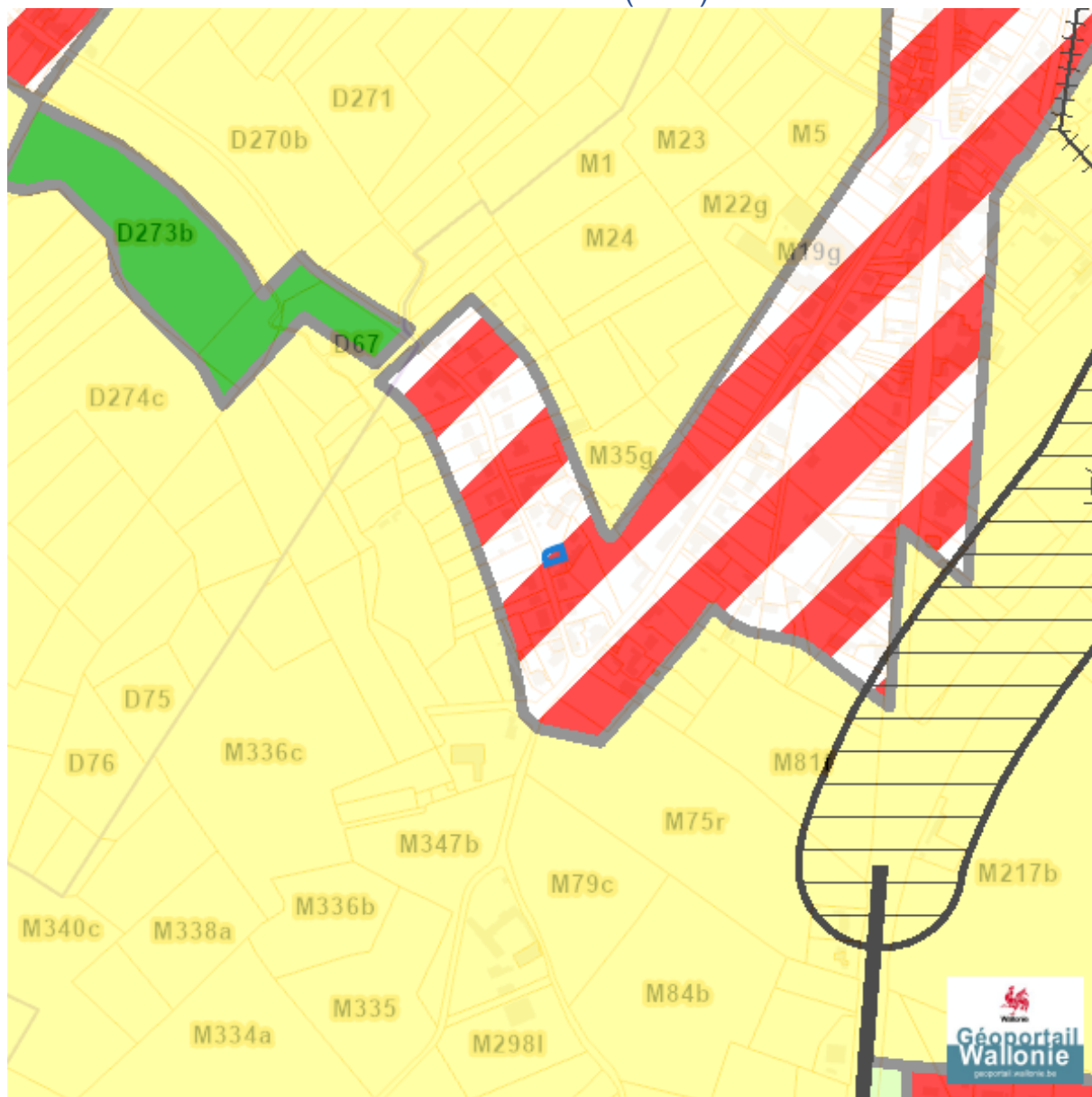
Situation fiscale



eservices.minfin.fgov.be






























Plan régional

Plan de secteur (PDS)



Dossier: 26-00-0068/001

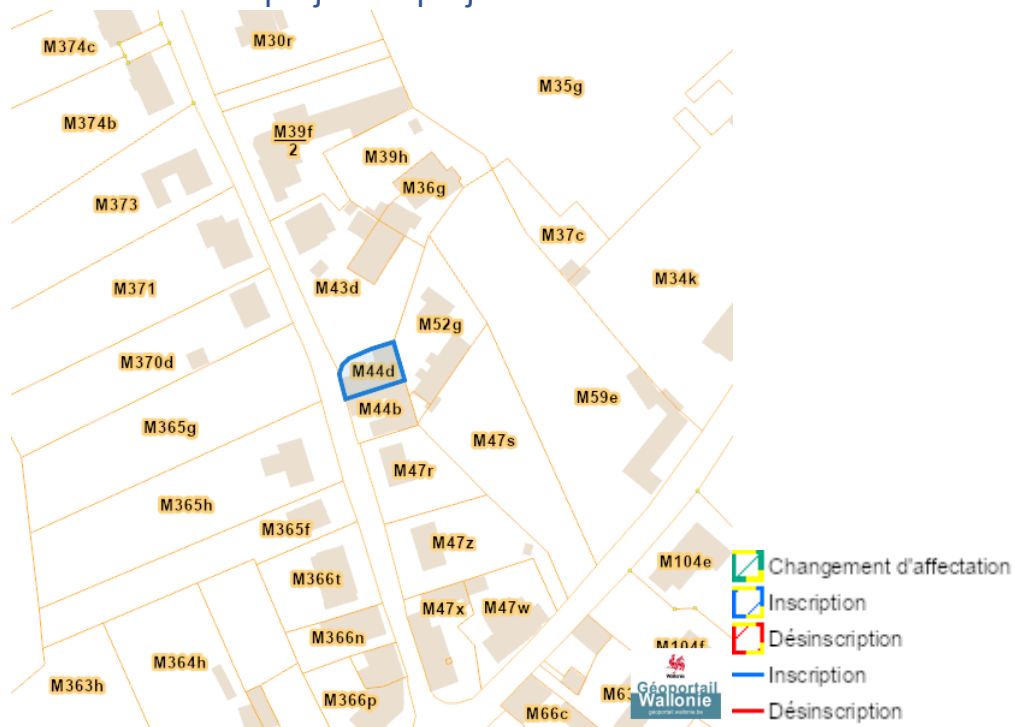
Rue Banterlez 42, 1470 Baisy-Thy

	Habitat
	Habitat à caractère rural
	Habitat vert
	Services publics et équipements communautaires
	Centre d'enfouissement technique
	Centre d'enfouissement technique désaffecté
	Loisirs
	Servitude particulière
	Activité économique mixte
	Activité économique industrielle
	Activité économique spécifique Agro-Economique
	Activité économique spécifique Grande Distribution
	Activité économique spécifique Risque majeur
	Dépendances d'extraction
	Extraction à destination agricole
	Extraction à destination forestière
	Extraction à destination espaces verts
	Extraction à destination zone naturelle
	Aménagement communal concerté
	Aménagement communal concerté à caractère économique
	Enjeu communal
	Enjeu régional
	Agricole
	Forestière
	Espaces verts
	Naturelle
	Parc
	Eau
	Non affectée ("zone blanche")

Dossier: 26-00-0068/001

Rue Banterlez 42, 1470 Baisy-Thy

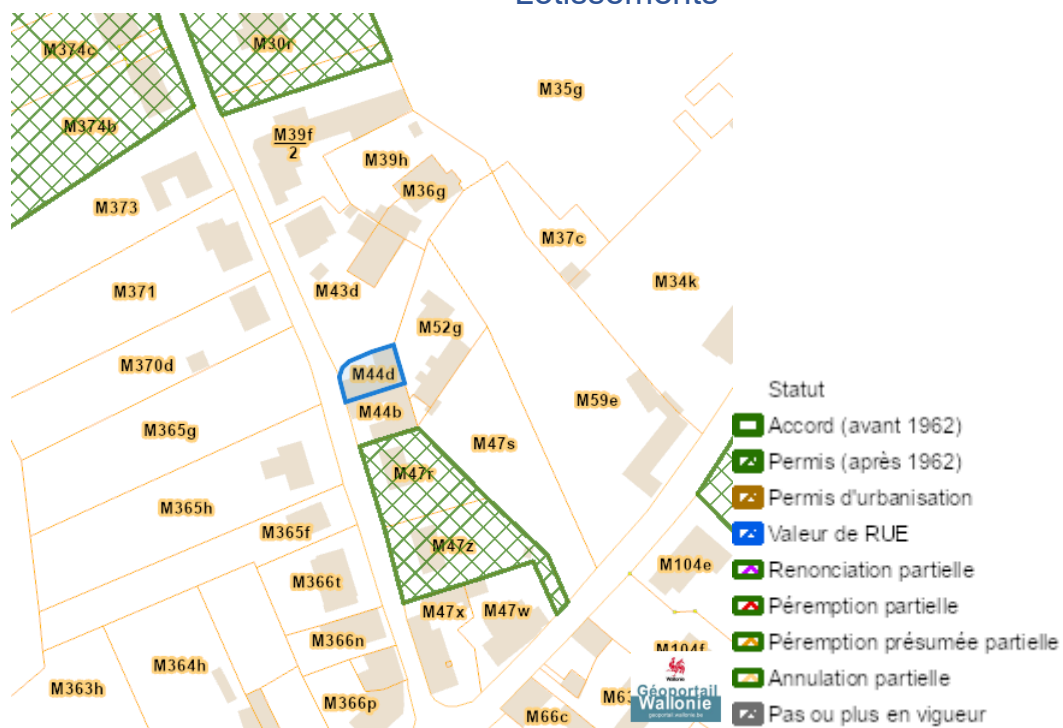
Avant-projets et projets de modification du Plan du Secteur



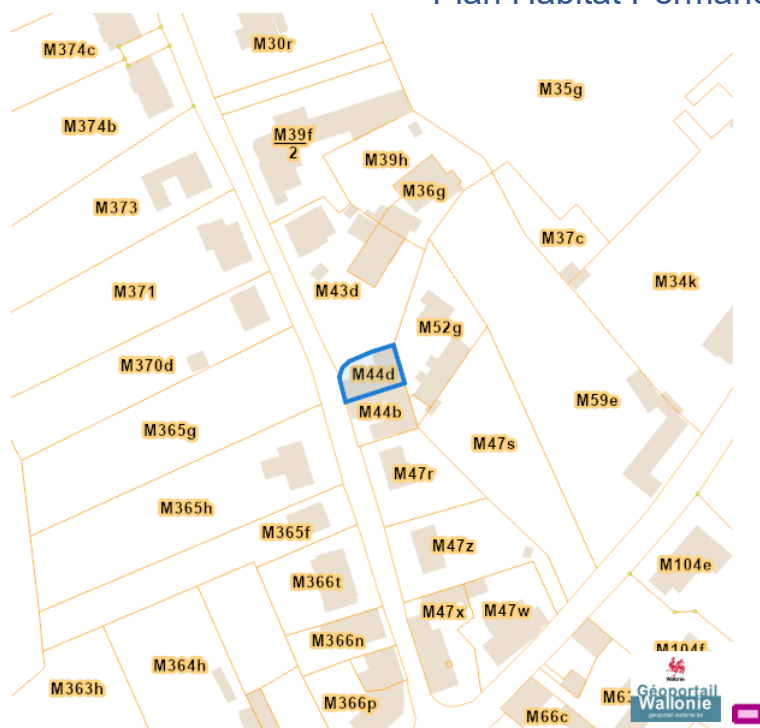
Dossier: 26-00-0068/001

Aménagement du territoire

Lotissements

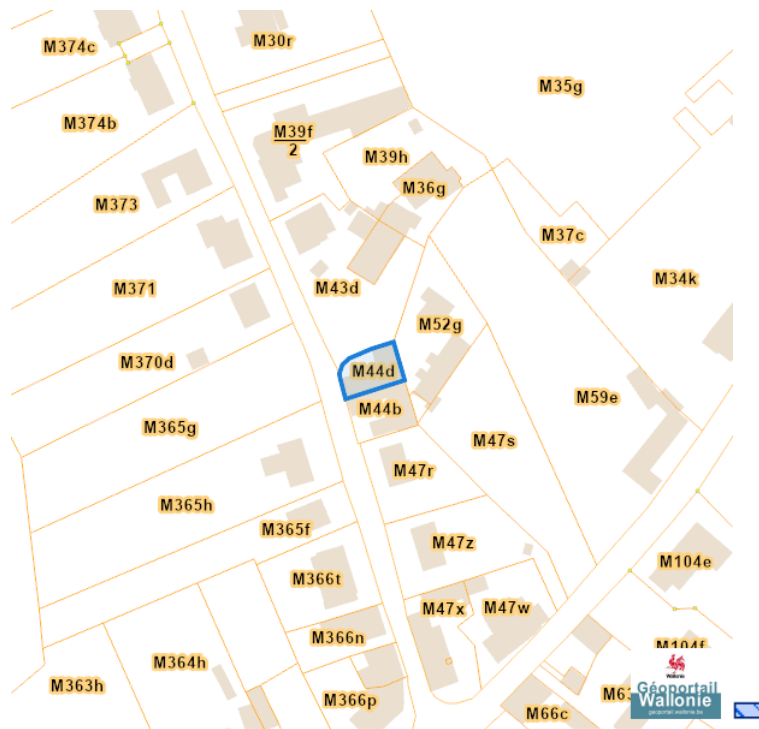


Plan Habitat Permanent



Rue Banterlez 42, 1470 Baisy-Thy

Périmètres de remembrement urbain (PRU)



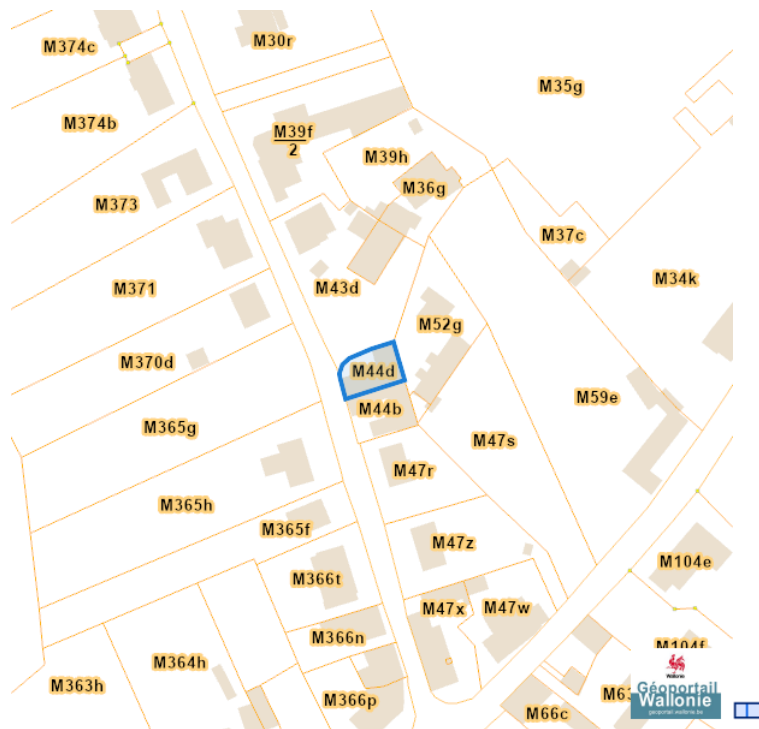
Périmètres de reconnaissance économique (PRE)



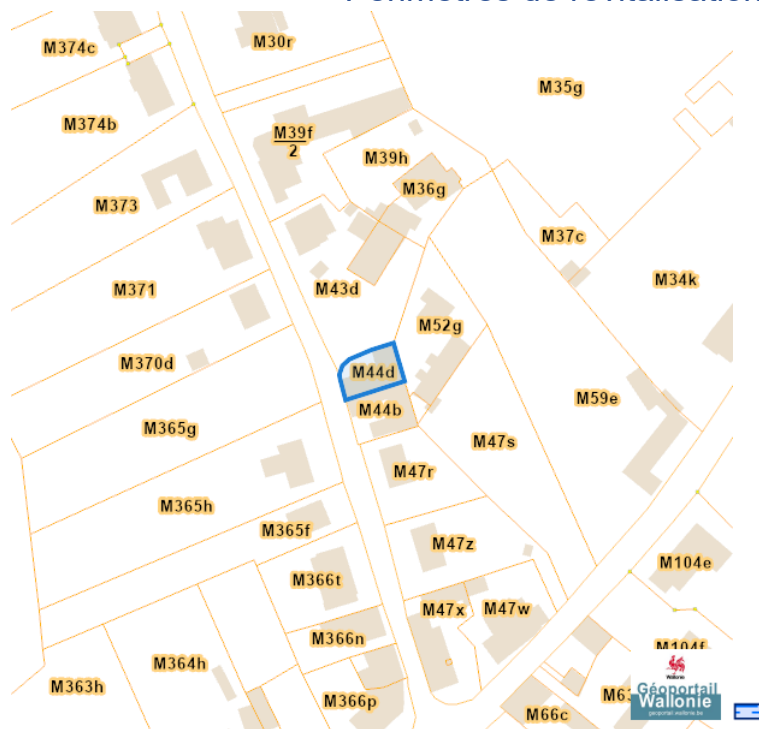
Dossier: 26-00-0068/001

Rue Banterlez 42, 1470 Baisy-Thy

Périmètres de rénovation urbaine



Périmètres de revitalisation urbaine



Dossier: 26-00-0068/001

Rue Banterlez 42, 1470 Baisy-Thy

Schéma d'Orientation Local (SOL)

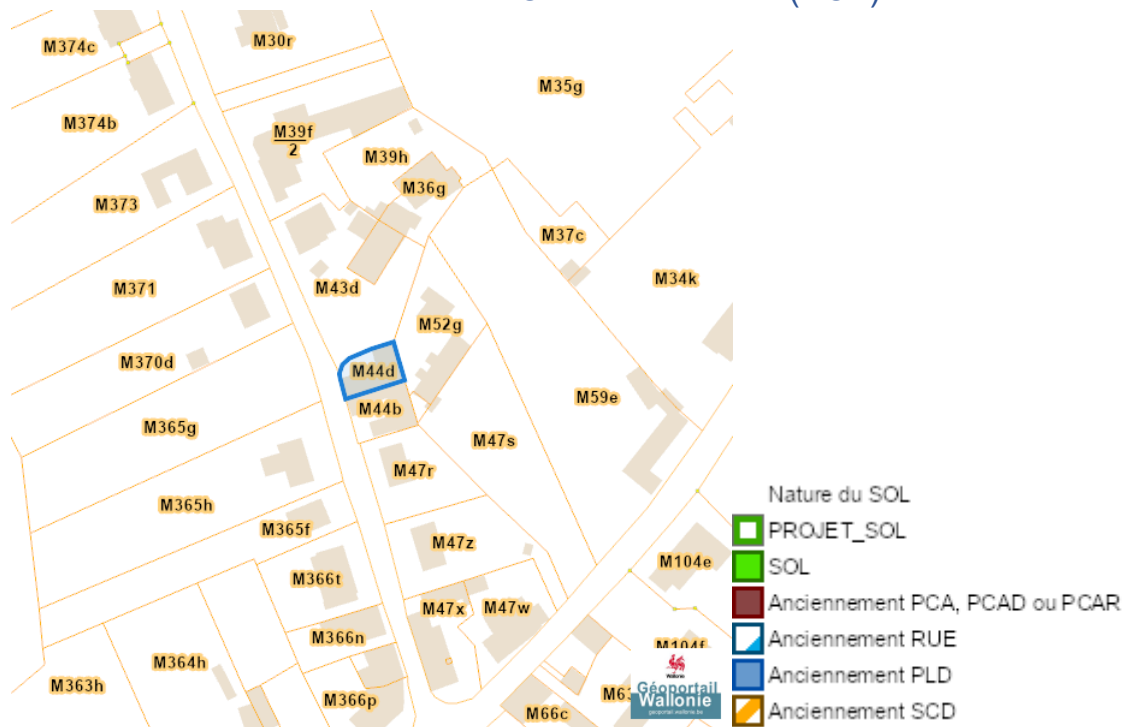
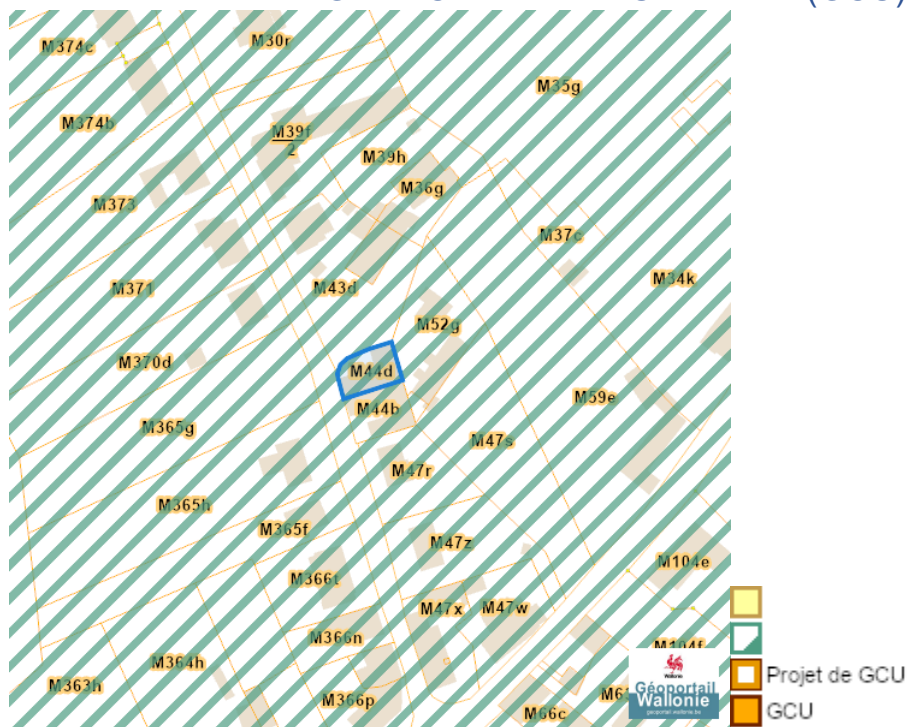


Schéma de Développement Communal (SDC)



Dossier: 26-00-0068/001

Guide Communal d'Urbanisme (GCU)

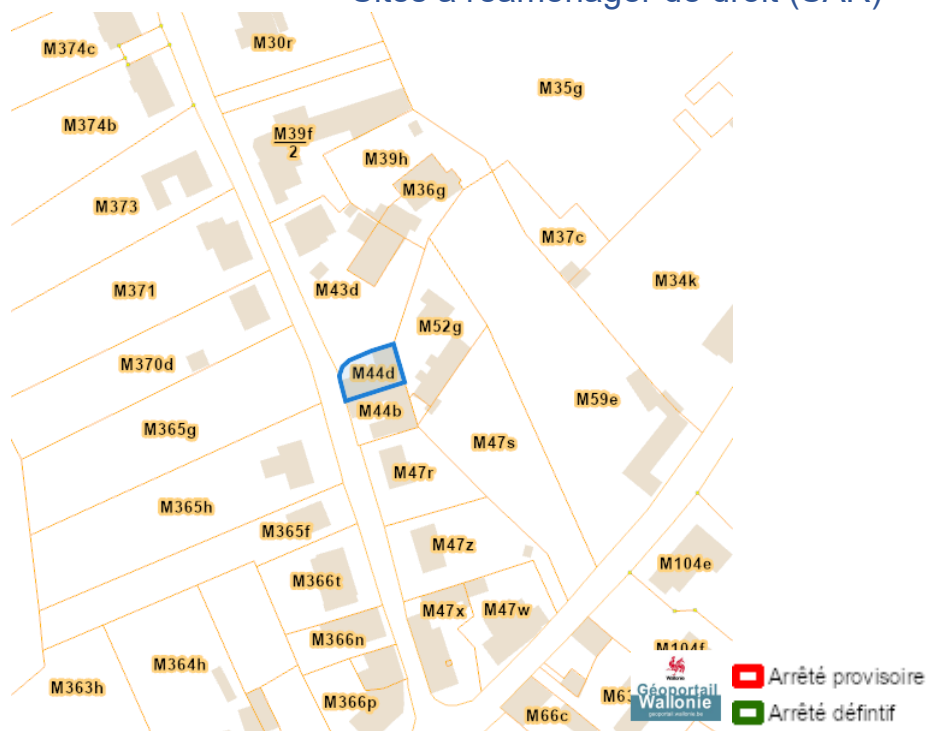


Guide Régional d'Urbanisme (GRU)

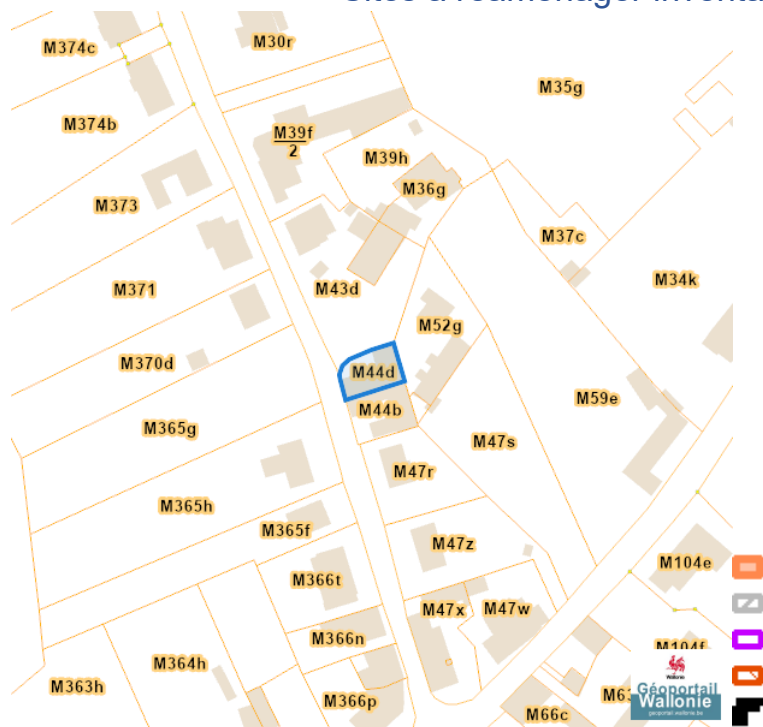


Rue Banterlez 42, 1470 Baisy-Thy

Sites à réaménager de droit (SAR)



Sites à réaménager inventaire (ISA)

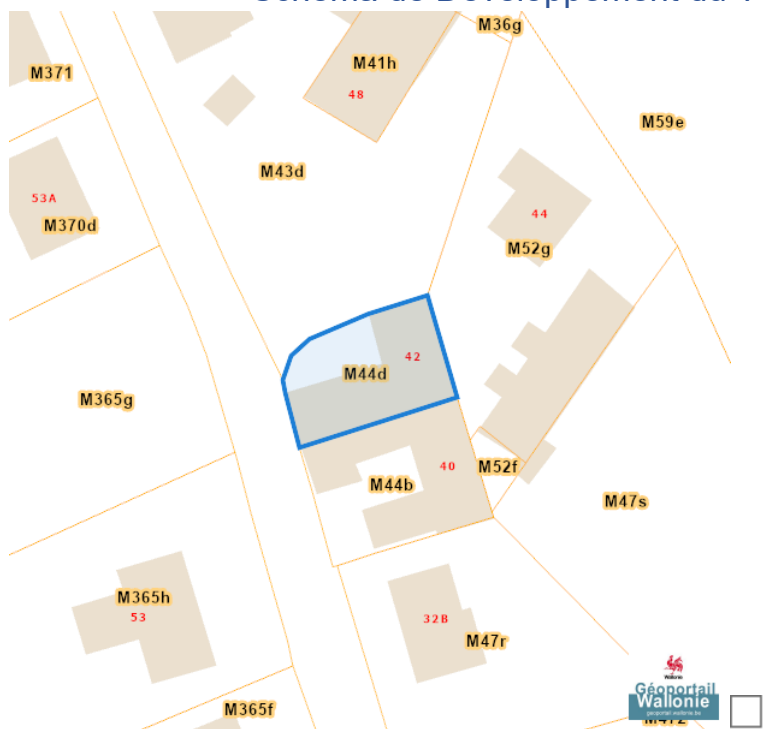


Dossier: 26-00-0068/001

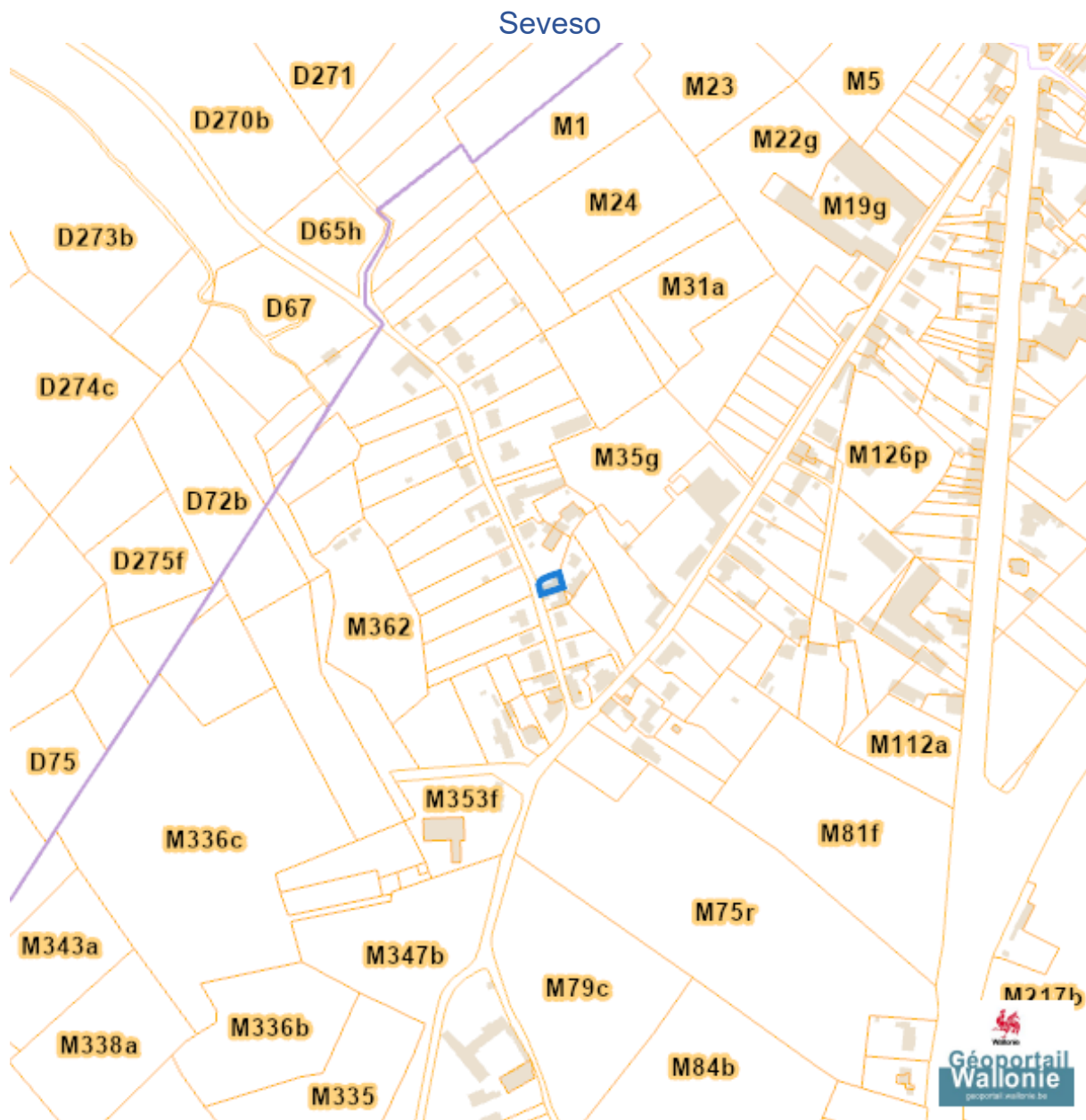
Taxation des bénéfices résultant d'une révision du plan de secteur



Schéma de Développement du Territoire (SDT)



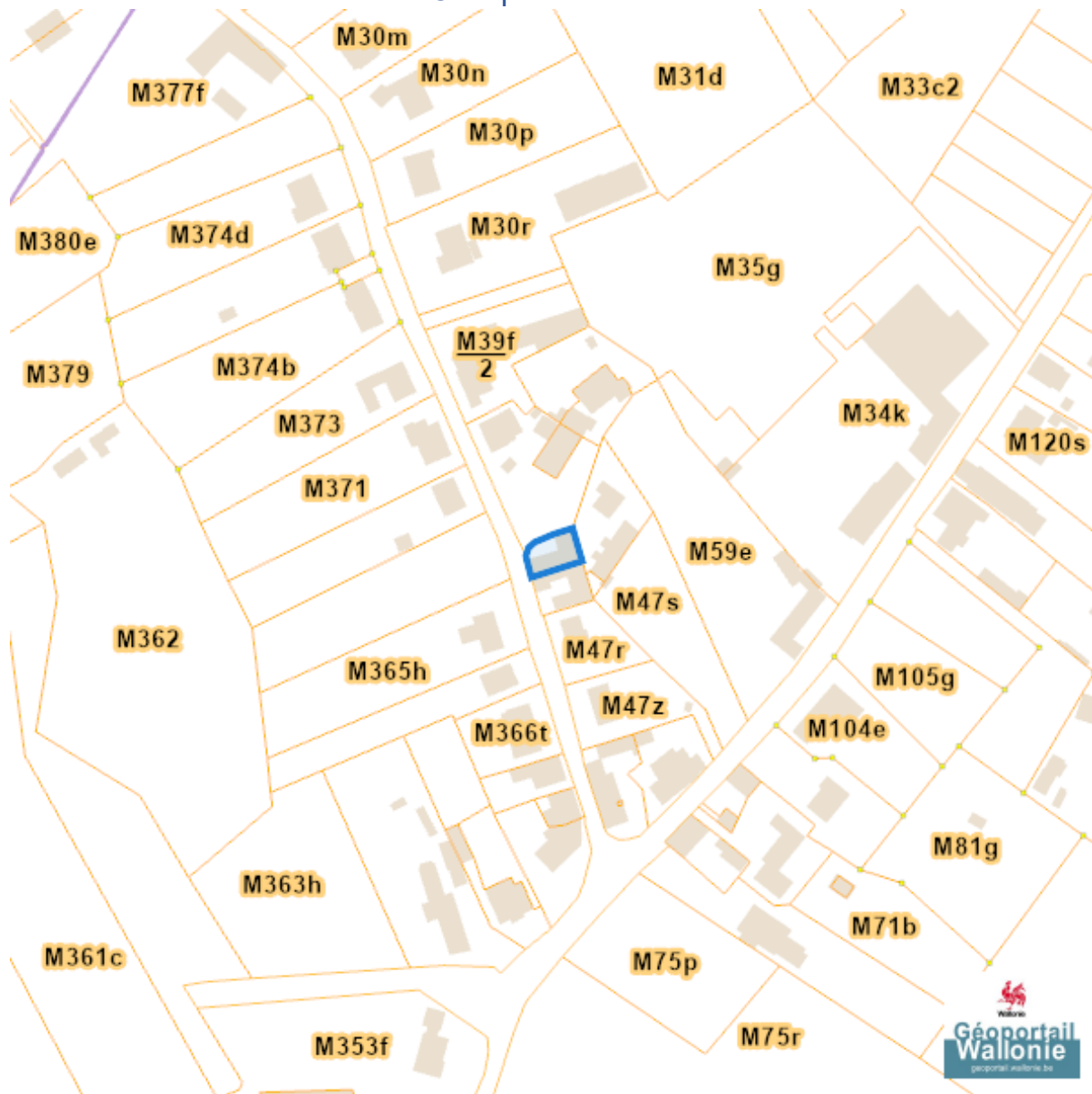
Rue Banterlez 42, 1470 Baisy-Thy



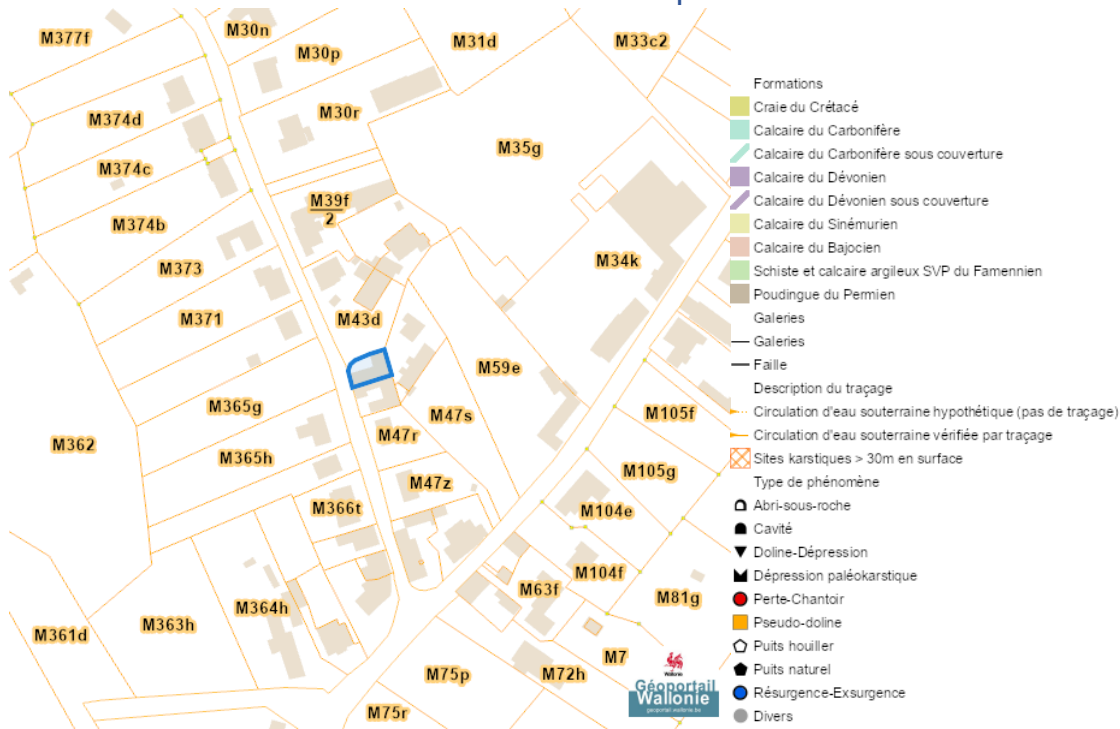
Dossier: 26-00-0068/001

Sol et sous-sol

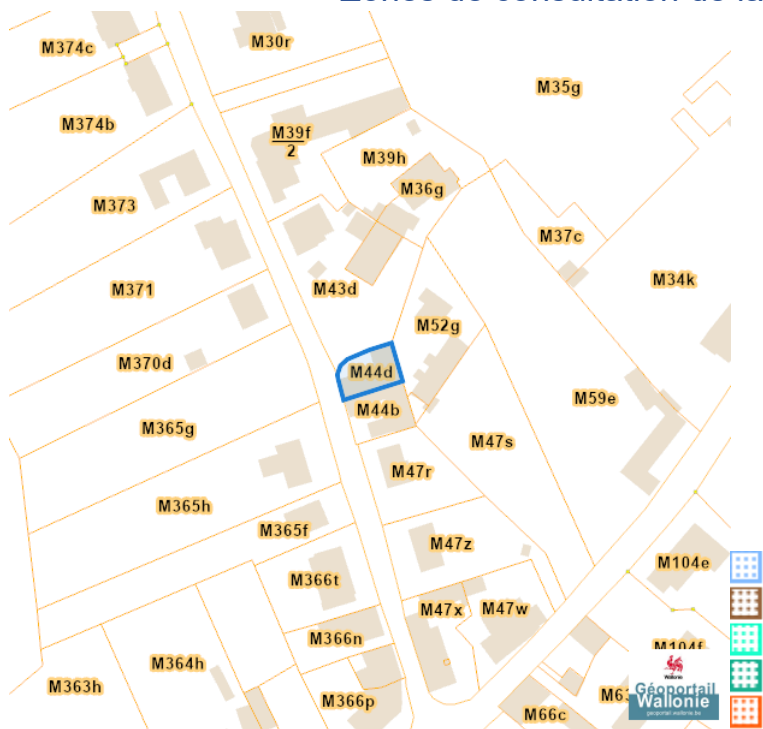
Occupation du sol



Sites Karstiques

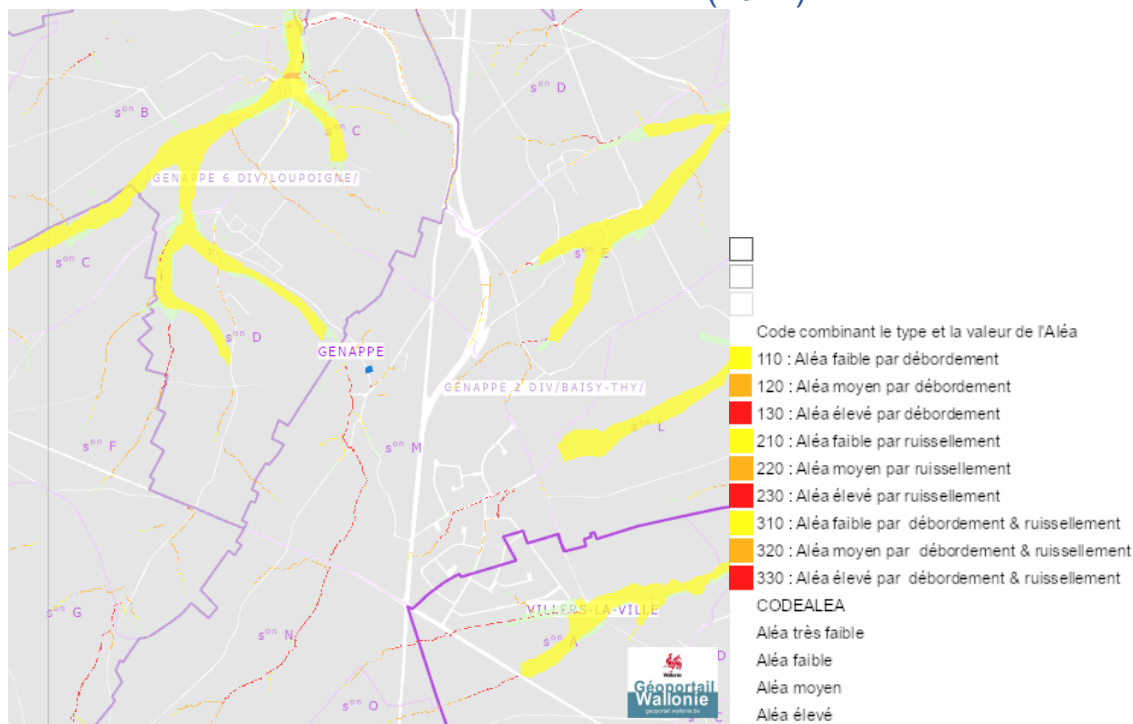


Zones de consultation de la DRIGM

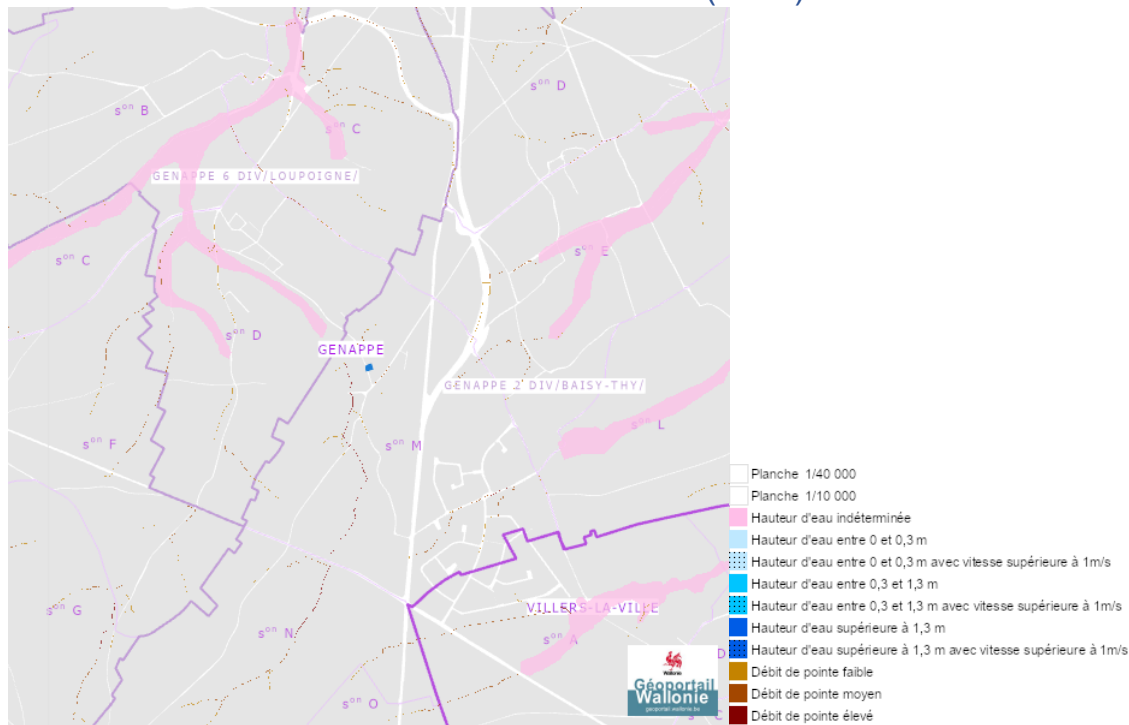


Eau

Alea d' inondation (2021)

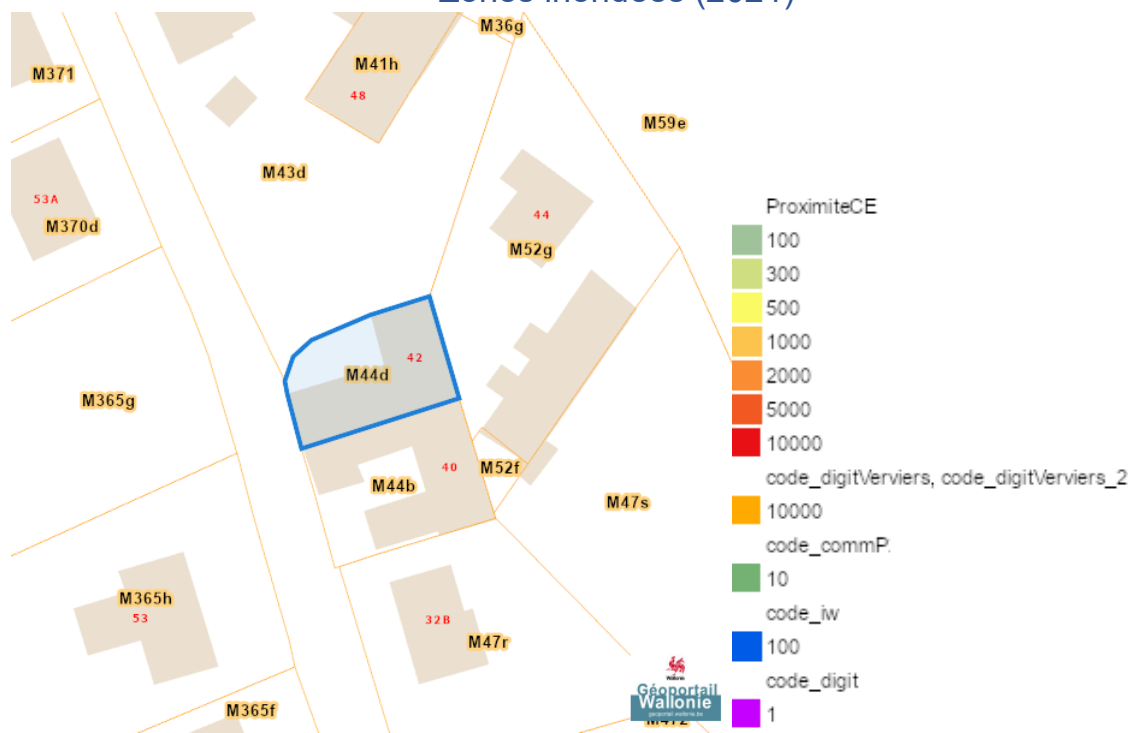


Zones inondables (2021)

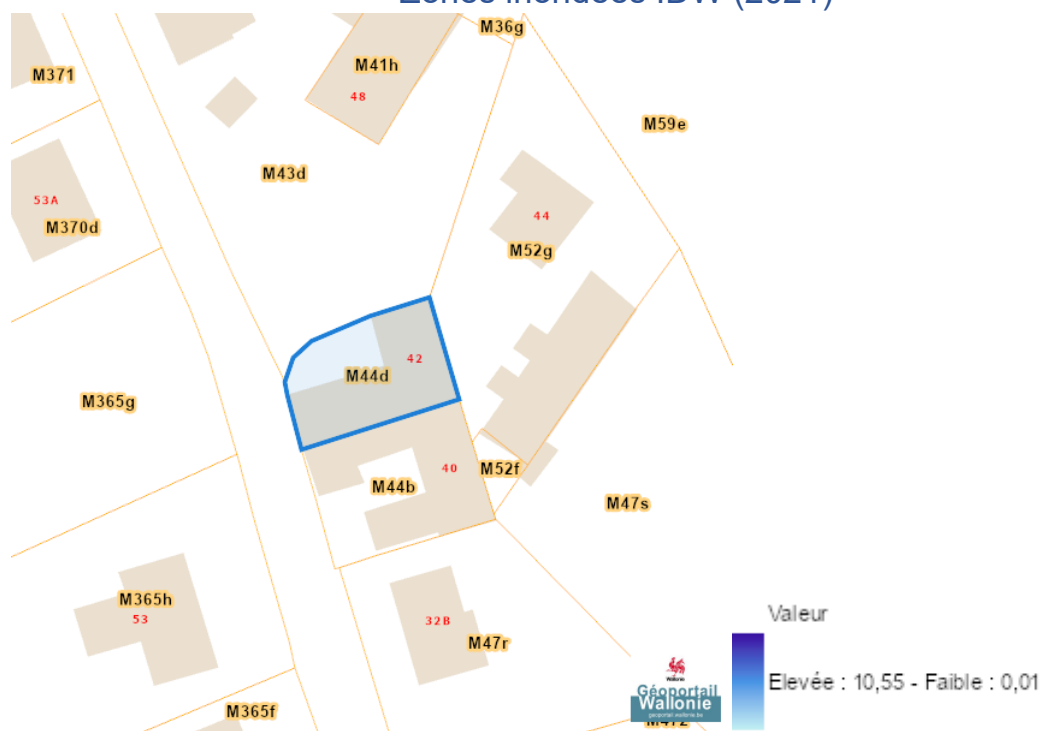


Rue Banterlez 42, 1470 Baisy-Thy

Zones inondees (2021)



Zones inondees IDW (2021)

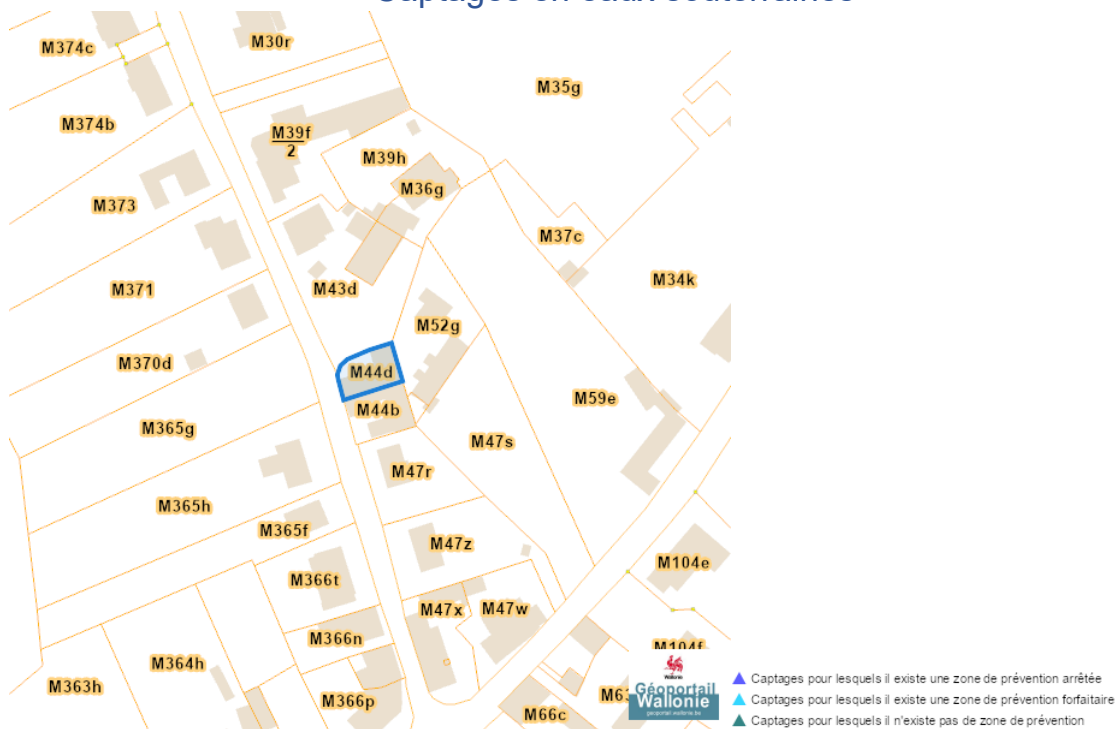


Dossier: 26-00-0068/001

Captages en eaux de surface

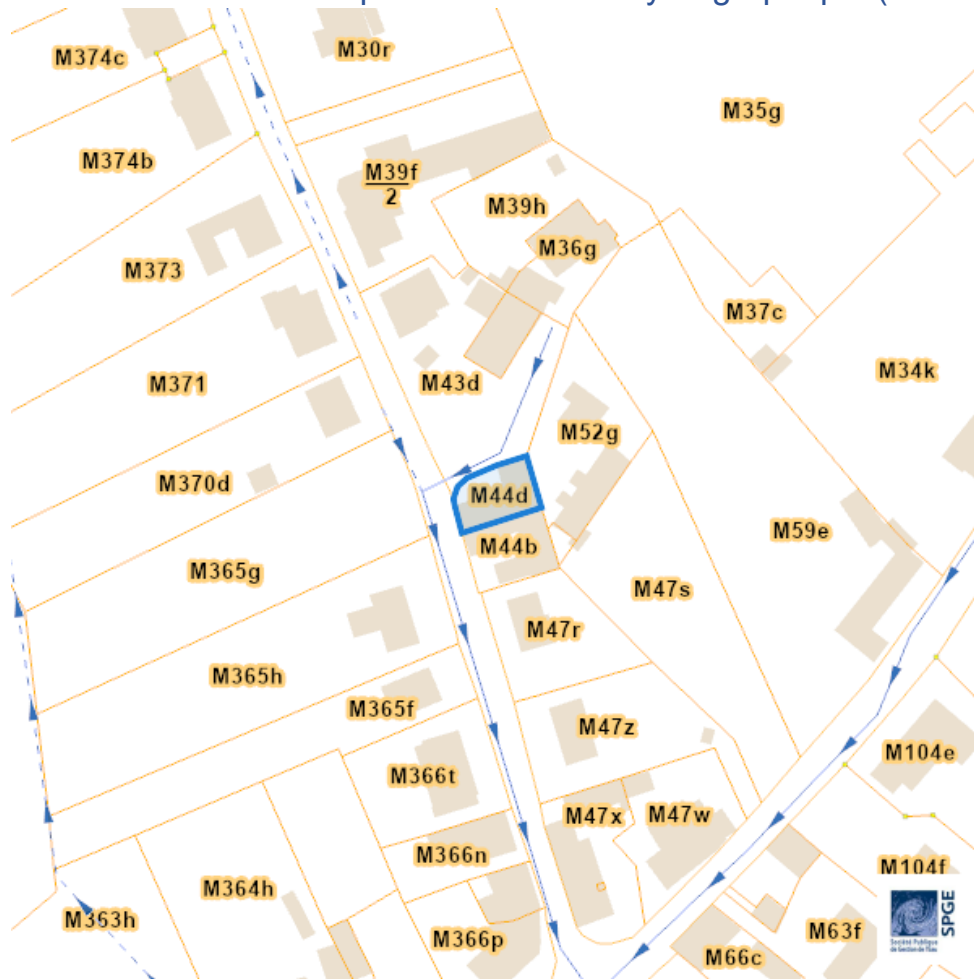


Captages en eaux souterraines



Rue Banterlez 42, 1470 Baisy-Thy

Plan d'Assainissement par Sous-bassin Hydrographique (PASH)



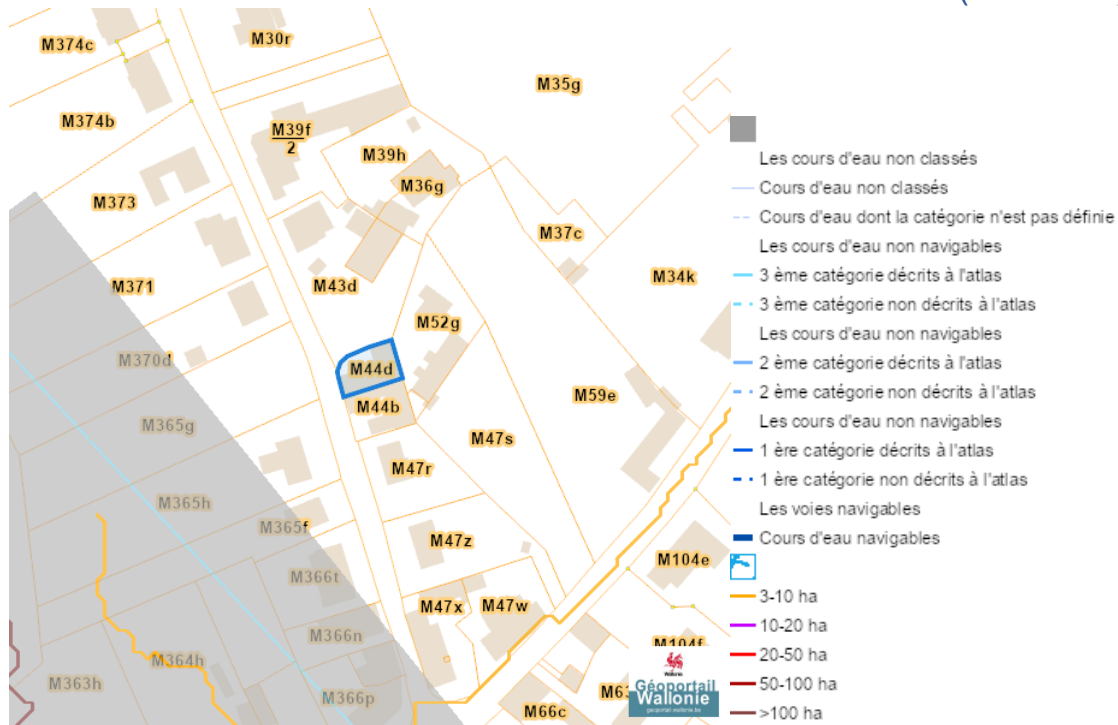
Dossier: 26-00-0068/001

Rue Banterlez 42, 1470 Baisy-Thy

-  Existant
-  En construction
-  A l'étude
-  A déclasser
-  Hors Wallonie
-  Egout gravitaire - Existant (localisation vérifiée)
-  Egout gravitaire - Existant (schématique, localisation à vérifier)
-  Egout gravitaire - En construction
-  Egout gravitaire - A l'étude
-  Egout gravitaire - Existence à vérifier auprès de la commune
-  Egout sous pression - Existant (localisation vérifiée)
-  Egout sous pression - Existant (schématique, localisation à vérifier)
-  Egout sous pression - En construction
-  Egout sous pression - A l'étude
-  Egout sous pression - Existence à vérifier auprès de la commune
-  Strictement eaux usées
-  Strictement eaux claires
-  Unitaire (eaux usées et claires)
-  Collecteur gravitaire - Existant (localisation vérifiée)
-  Collecteur gravitaire - Existant (schématique, localisation à vérifier)
-  Collecteur gravitaire - En construction
-  Collecteur gravitaire - A l'étude
-  Collecteur sous-pression - Existant (localisation vérifiée)
-  Collecteur sous-pression - Existant (schématique, localisation à vérifier)
-  Collecteur sous-pression - En construction
-  Collecteur sous-pression - A l'étude

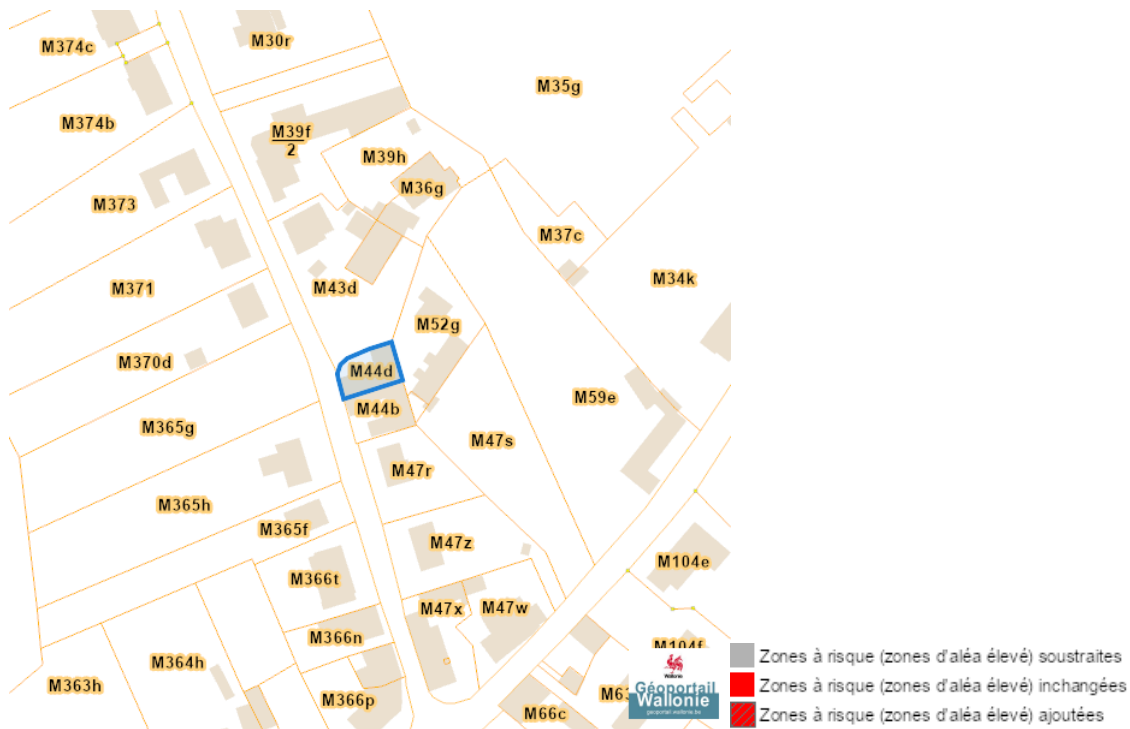
Dossier: 26-00-0068/001

Axes de ruissellement concentré et données associées (LIDAXES)

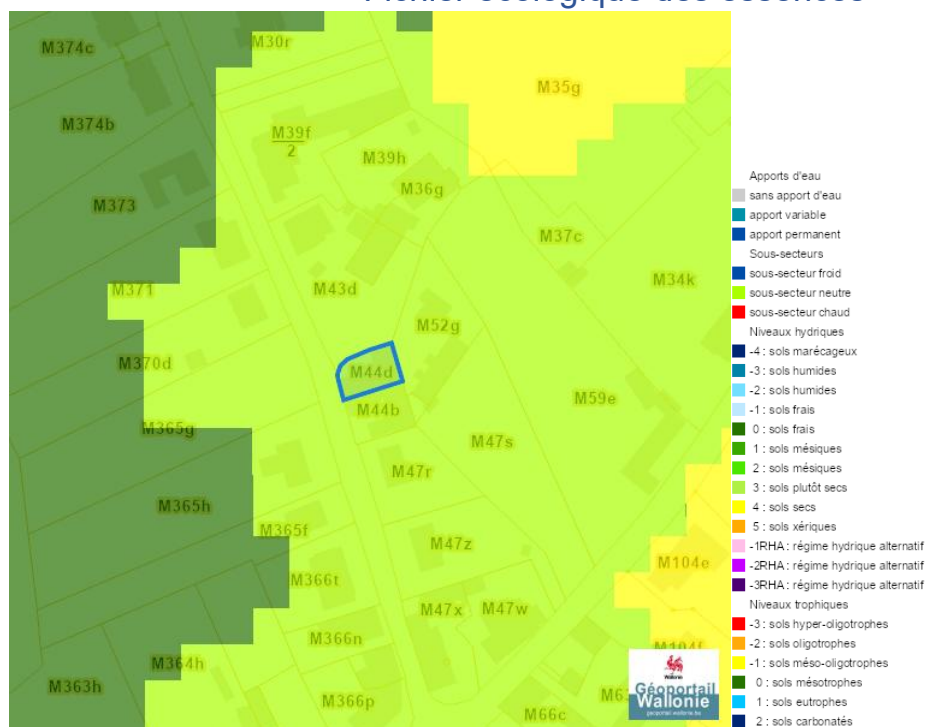


Rue Banterlez 42, 1470 Baisy-Thy

Loi sur le contrat d'assurance terrestre



Fichier écologique des essences

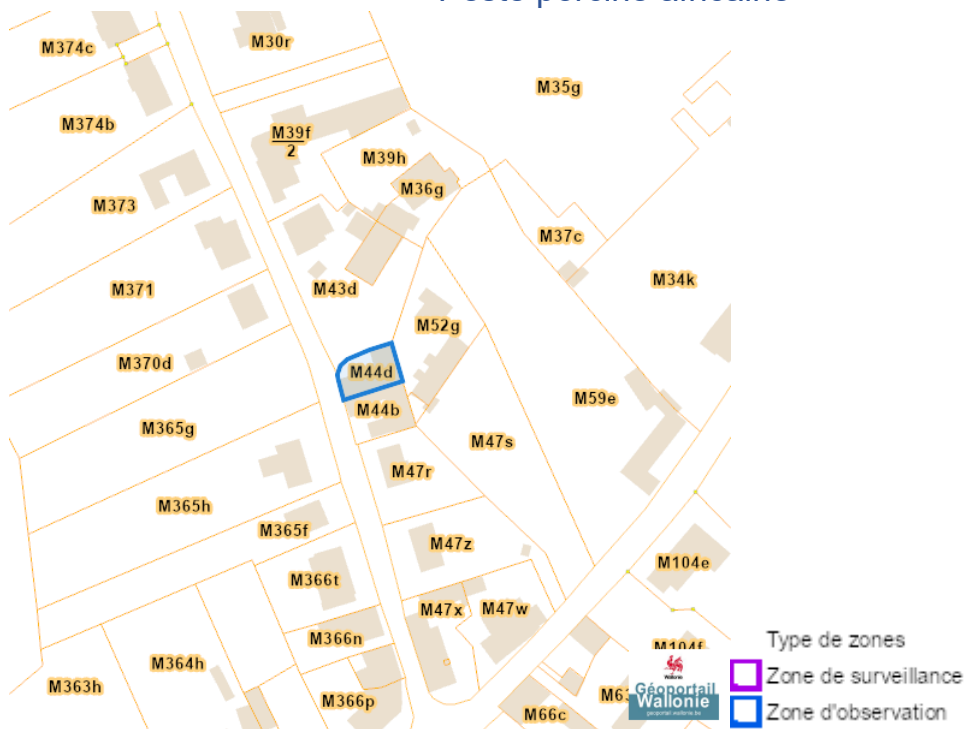


Dossier: 26-00-0068/001

Conservation de la nature



Peste porcine africaine



Parcelle agricole anonyme 2019 (SIGEC)

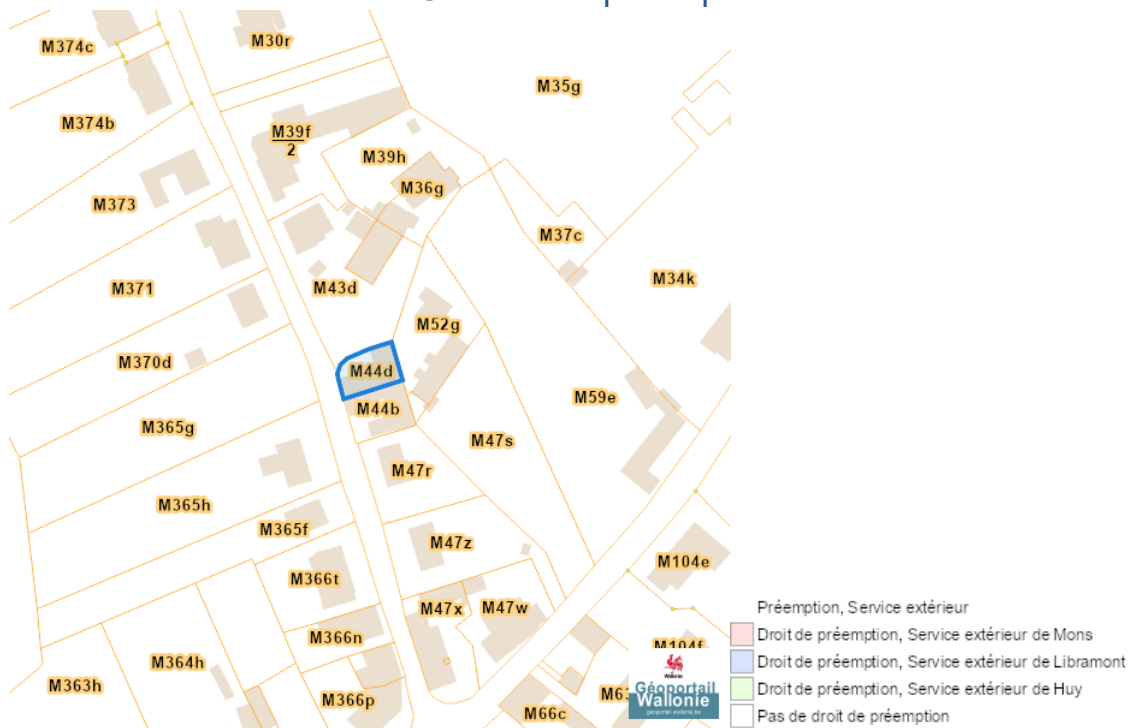


Parcelle agricole anonyme 2022 (SIGEC)

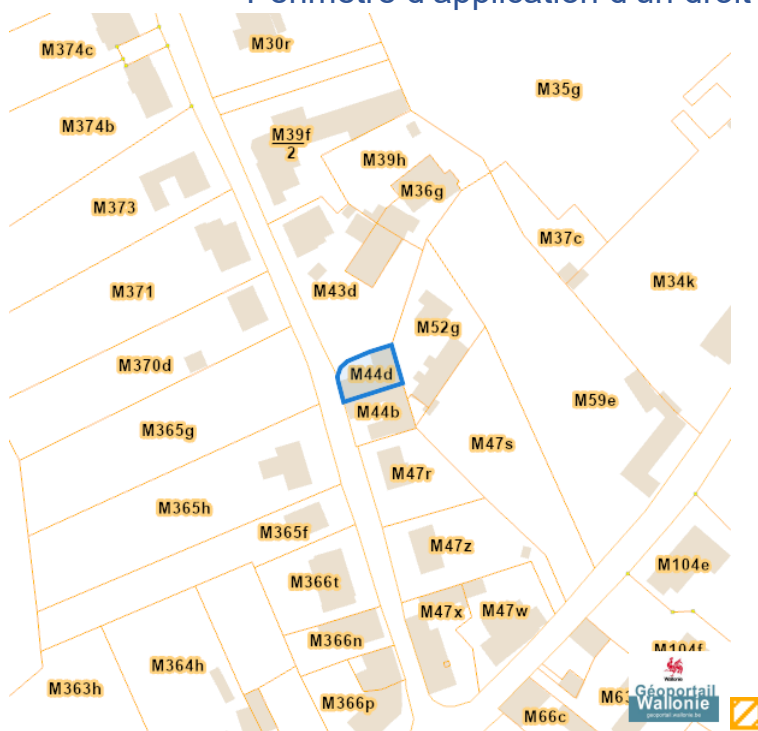


Droit de préemption

Communes préemptibles

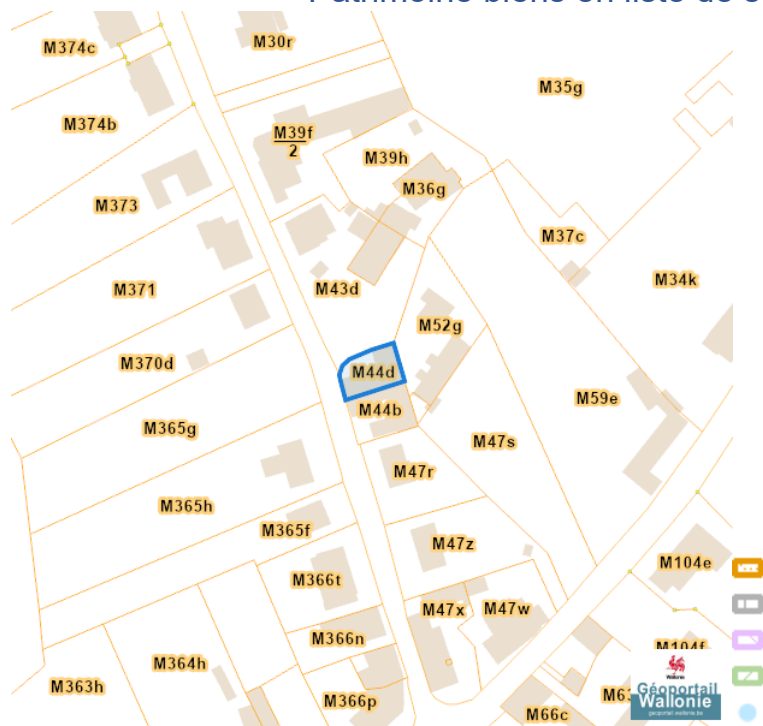


Périmètre d'application d'un droit de préemption

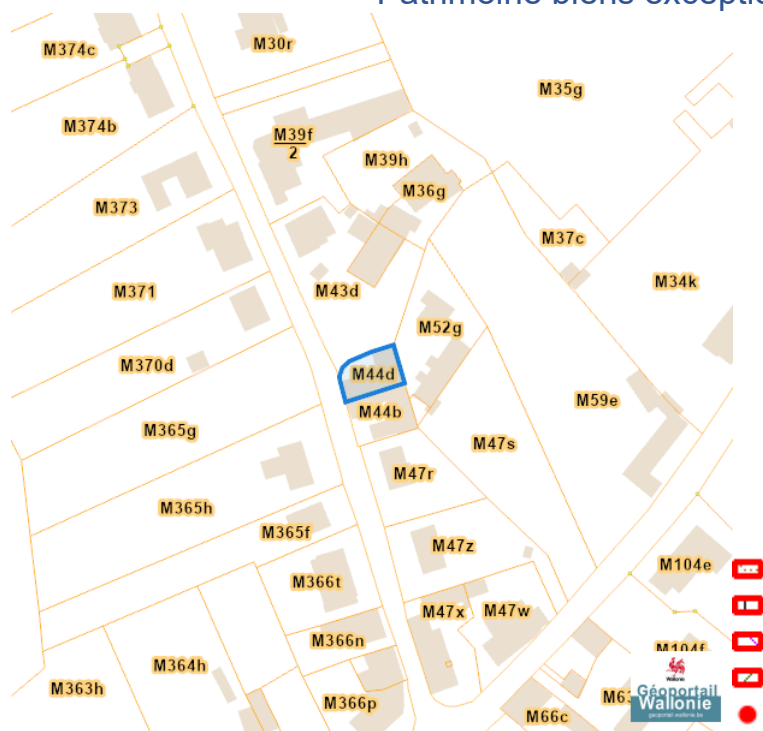


Patrimoine immobilier

Patrimoine biens en liste de sauvegarde

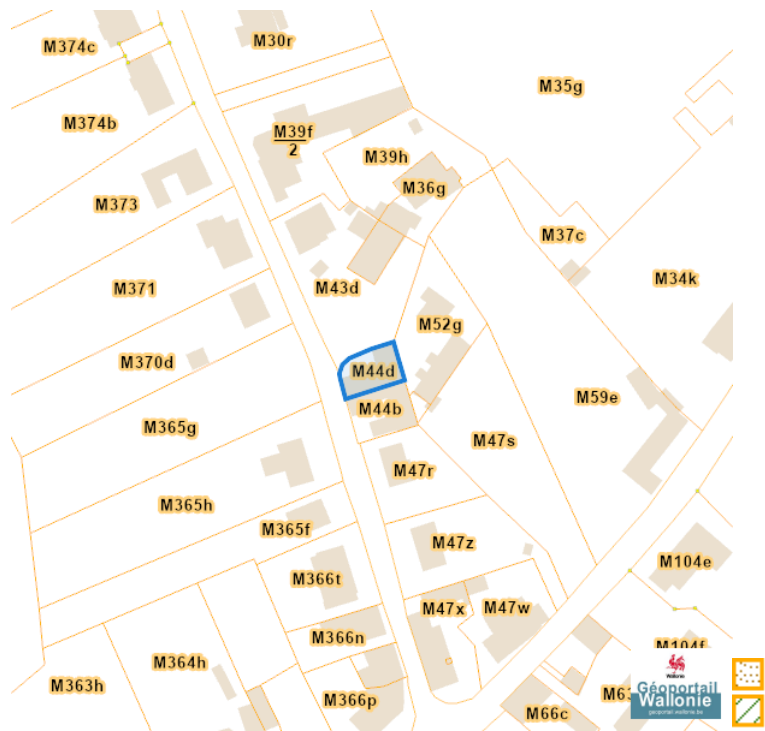


Patrimoine biens exceptionnels

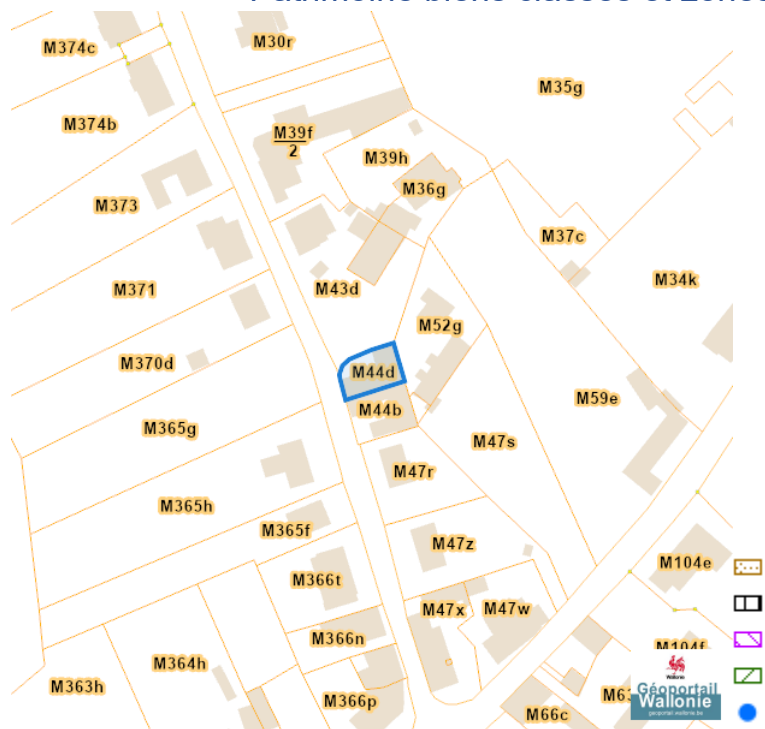


Dossier: 26-00-0068/001

Patrimoine biens mondiaux

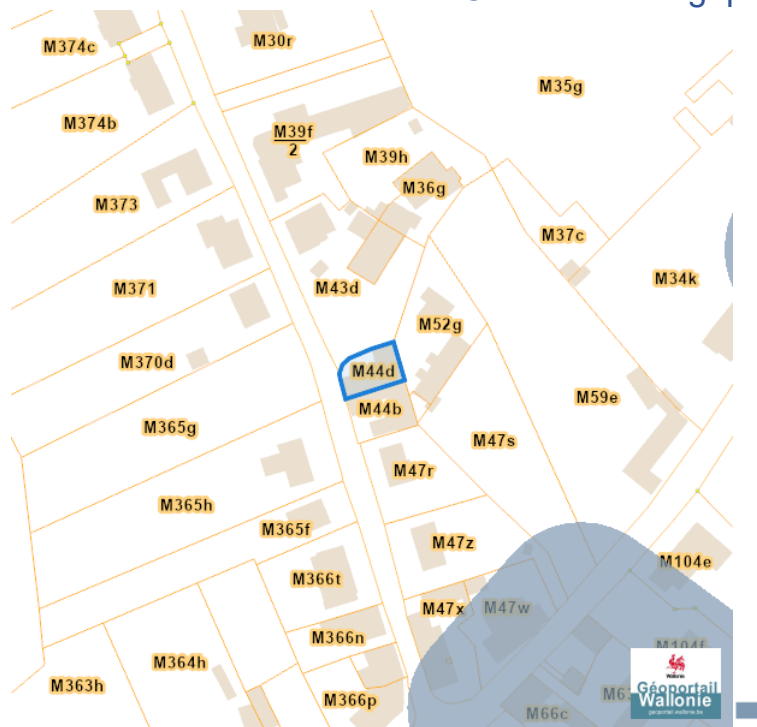


Patrimoine biens classés et zones de protection

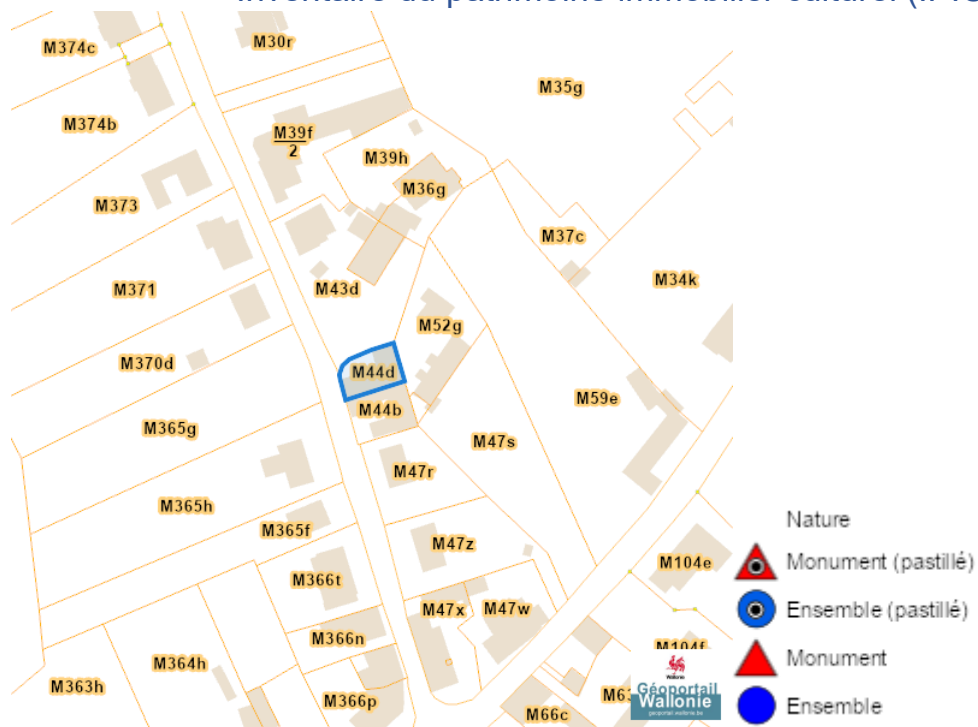


Rue Banterlez 42, 1470 Baisy-Thy

Carte archéologique



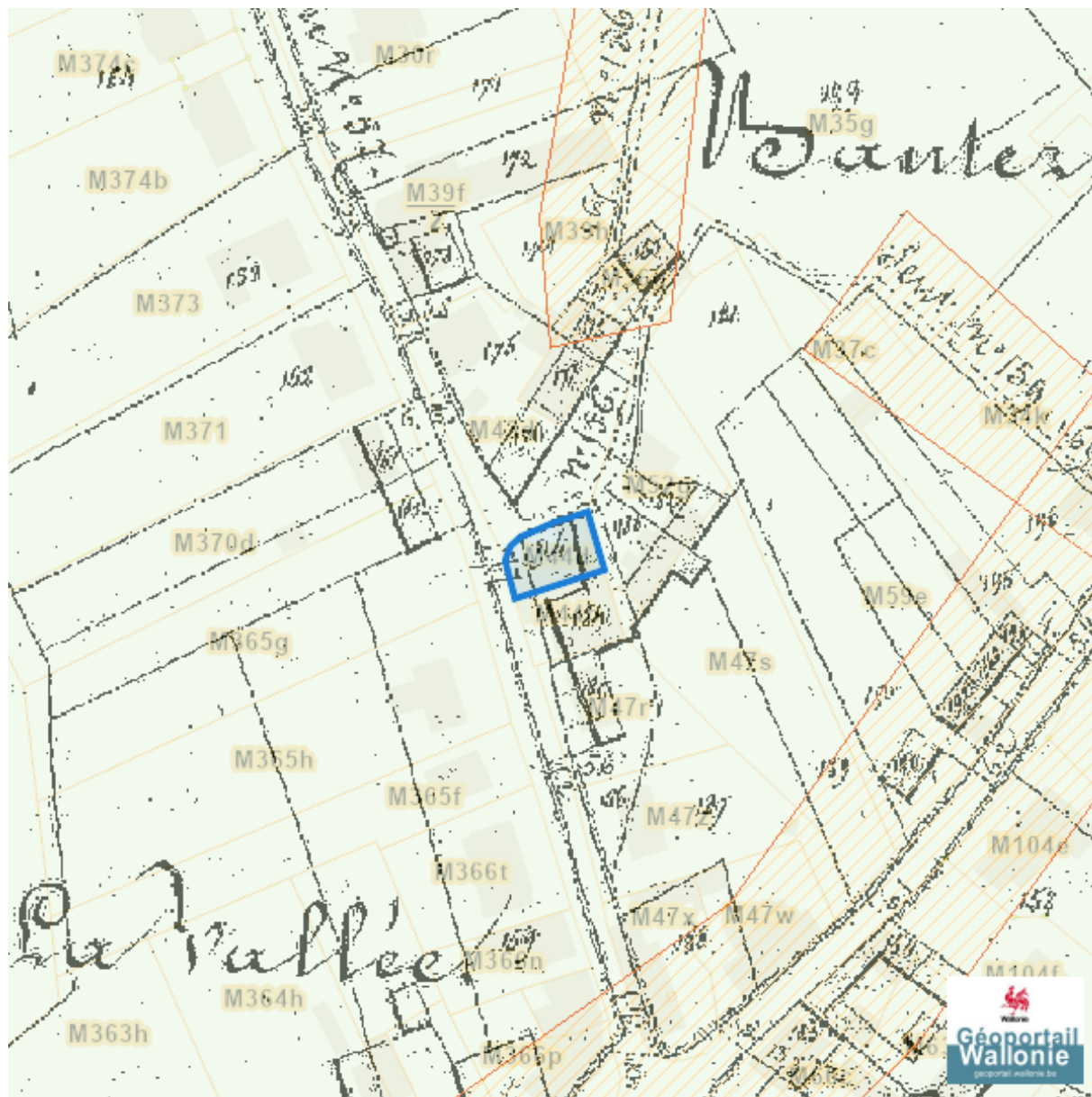
Inventaire du patrimoine immobilier culturel (IPIC)



Dossier: 26-00-0068/001

Cartes historiques

Atlas des voiries vicinales



Autres cartes

