

DC à la carte




Terlindenstraat 78, 1740 Ternat
23086A0199/00N002

[Locatie](#)
[Omgeving](#)
[Kadaster](#)
[Gewestplan](#)
[Water](#)
[Natuur](#)
[Recht van voorkoop](#)
[Beschermd onroerend erfgoed](#)
[Vastgestelde inventarissen](#)
[Wetenschappelijke inventarissen](#)
[Unesco werelderfgoed](#)
[Historische kaarten](#)
[Wonen](#)

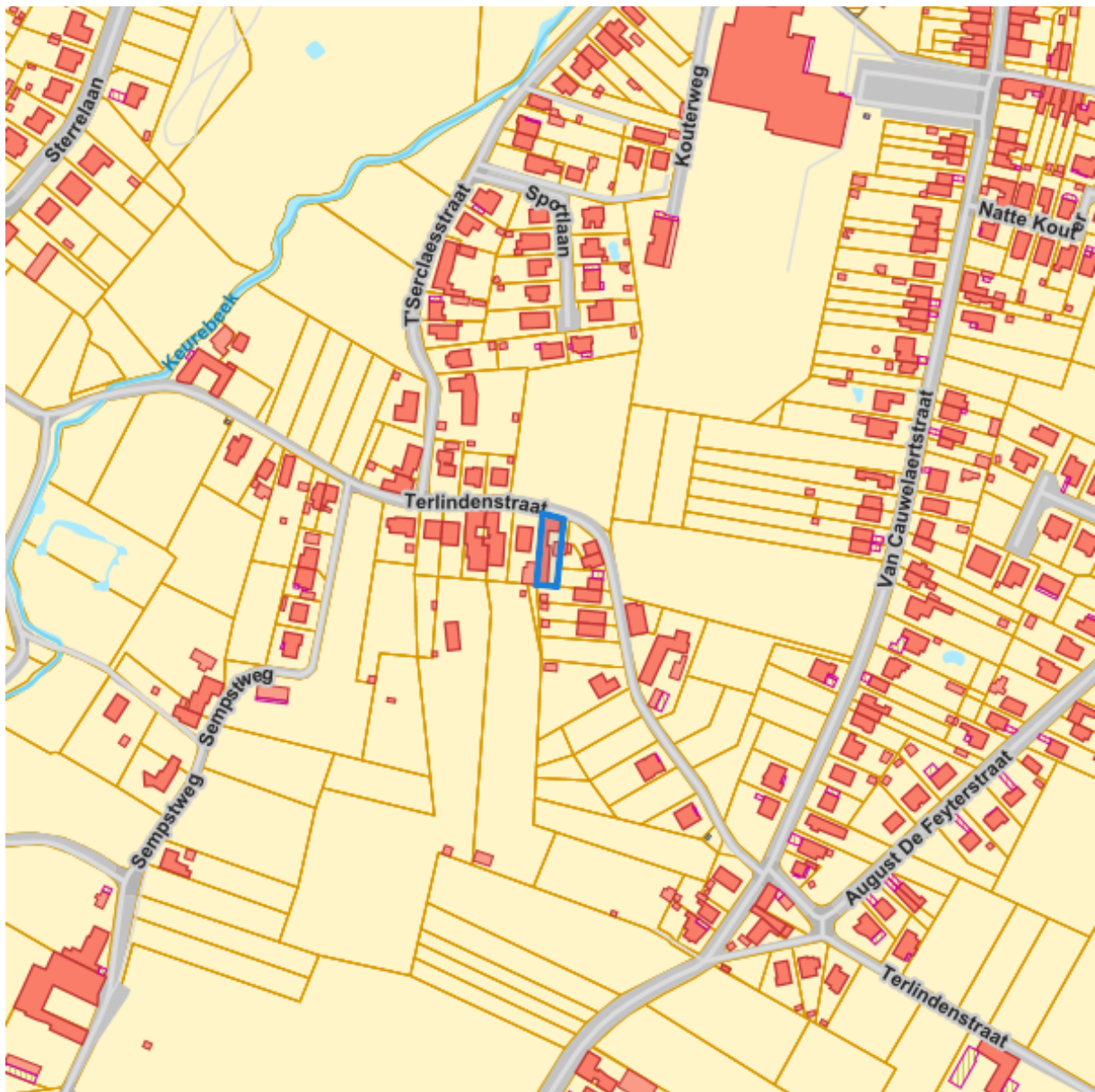
Dossier: 23-02-1974/001

Locatie



Dossier: 23-02-1974/001

Omgeving



Dossier: 23-02-1974/001

Kadaster

Meest recente toestand



eservices.minfin.fgov.be

Terlindenstraat 78, 1740 Ternat

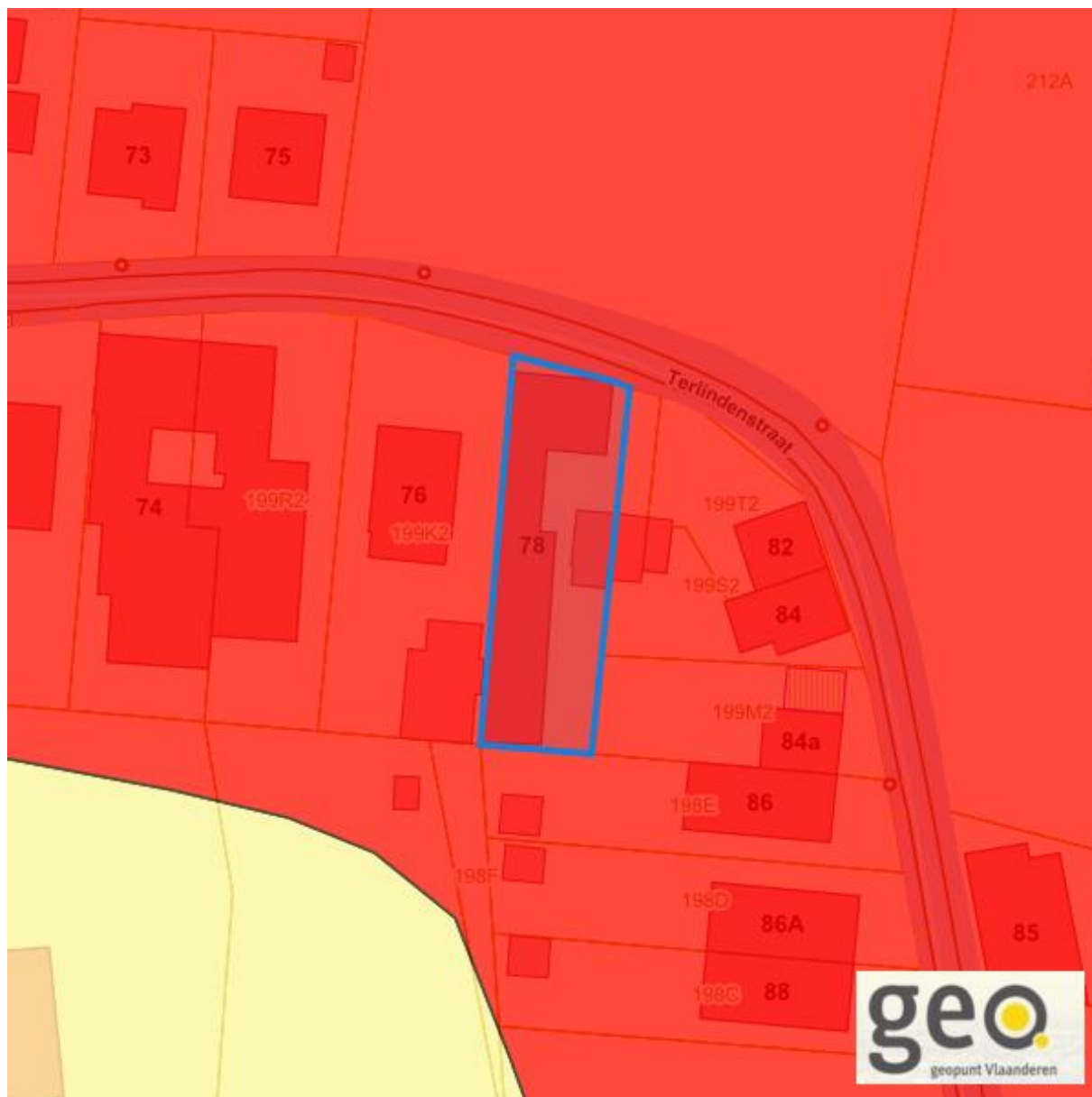
Fiscale toestand

eservices.minfin.fgov.be

Dossier: 23-02-1974/001

Document: DC à la carte - VLANED - DC
Kaarten: 27/10/2023 - ywtmz9g6h2lxwoo93pd2jvj8xyjamfjuk498st

Gewestplan



www.geopunt.be
Gewestplan legende

Dossier: 23-02-1974/001

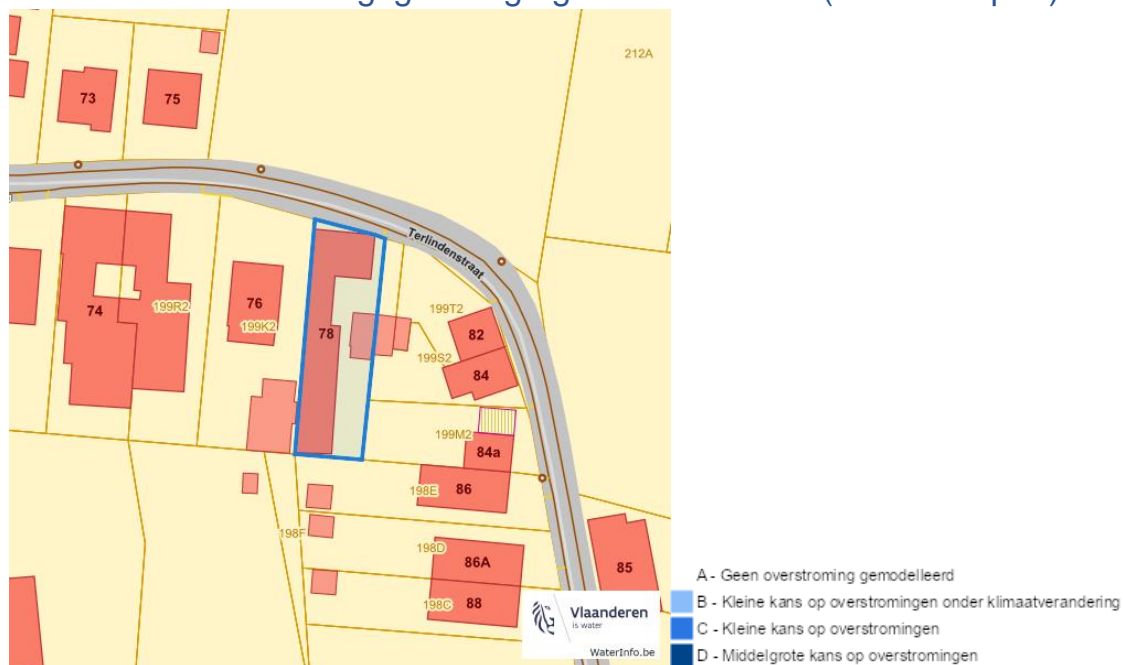
Document: DC à la carte - VLANED - DC
Kaarten: 27/10/2023 - ywtmzn9g6h2lxwoo93pd2jvj8xyjamfjuk498st

Water

Overstromingsgevoelige gebieden pluviaal (door hevige neerslag)

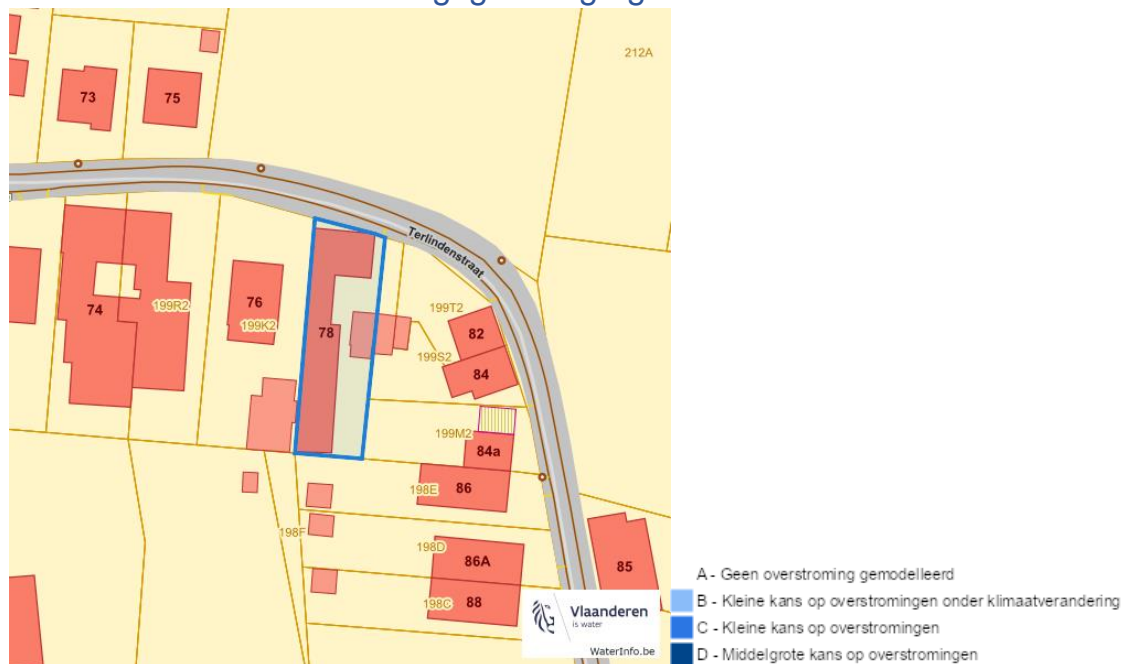


Overstromingsgevoelige gebieden fluviaal (uit waterlopen)



Terlindenstraat 78, 1740 Ternat

Overstromingsgevoelige gebieden vanuit de zee



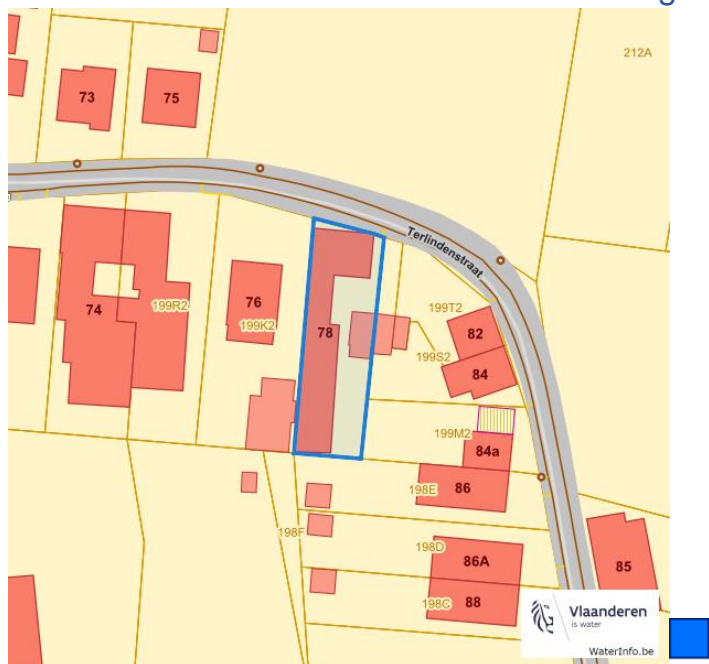
Signaalgebieden



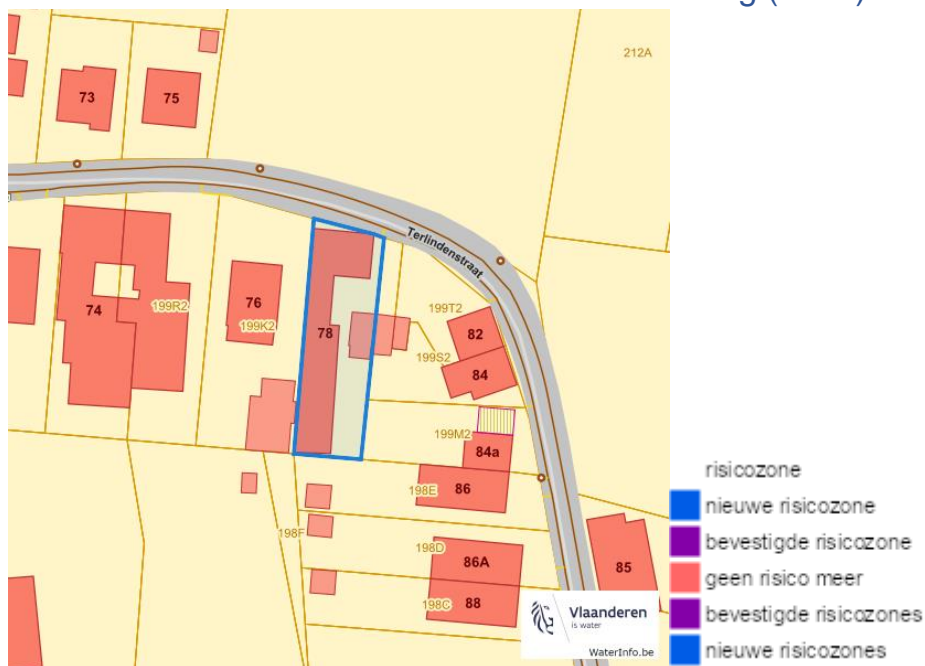
Dossier: 23-02-1974/001

Terlindenstraat 78, 1740 Ternat

Recent overstromde gebieden (2017)



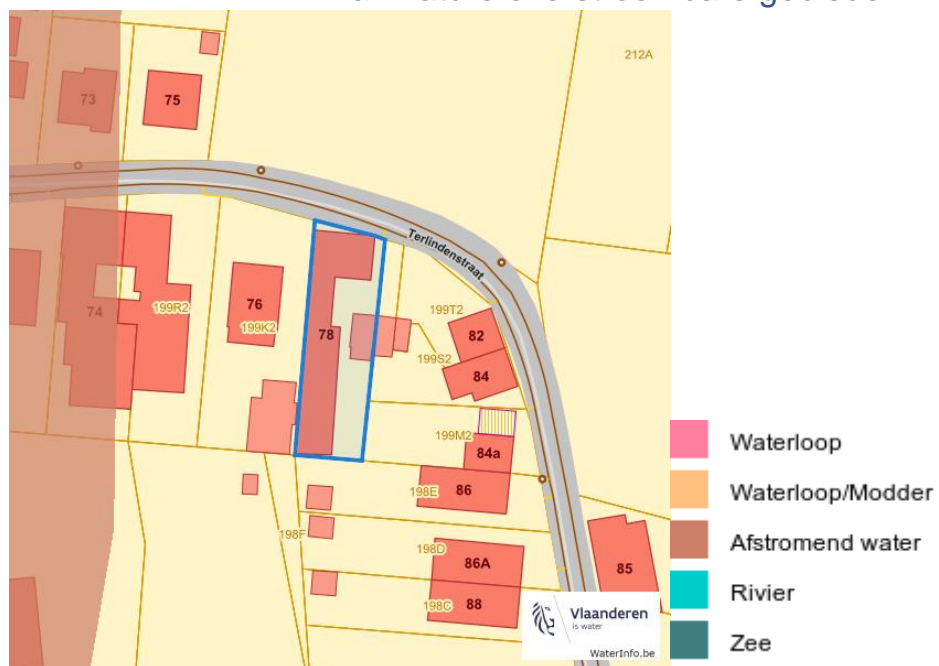
Risicozones overstrooming (2017)



Dossier: 23-02-1974/001

Terlindenstraat 78, 1740 Ternat

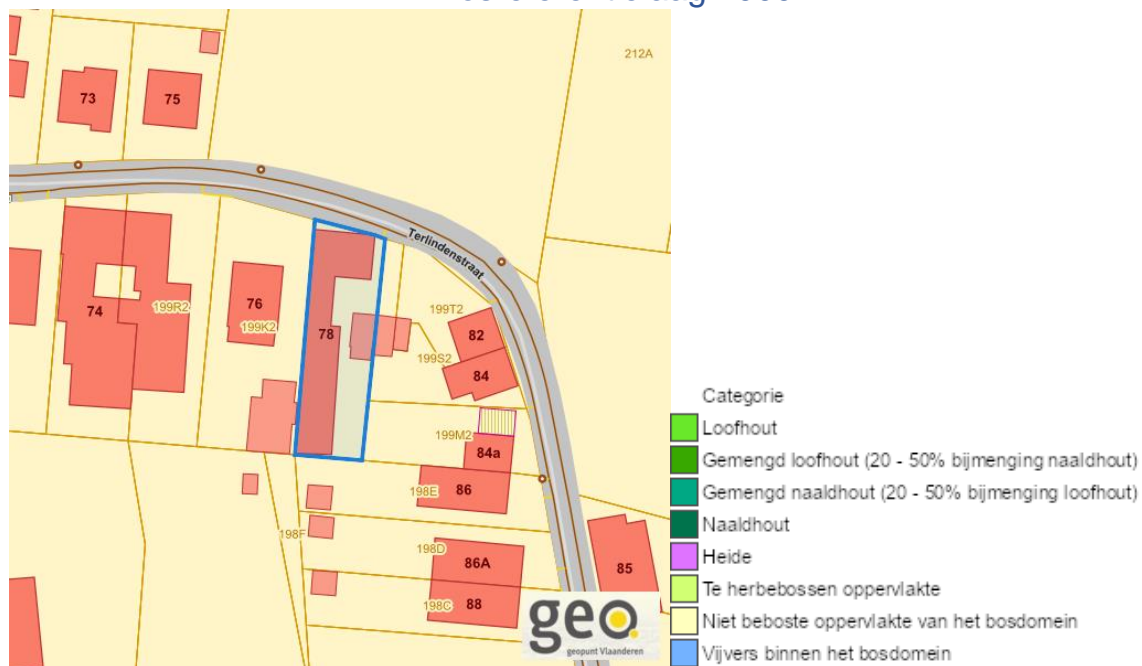
Van nature overstroombare gebieden



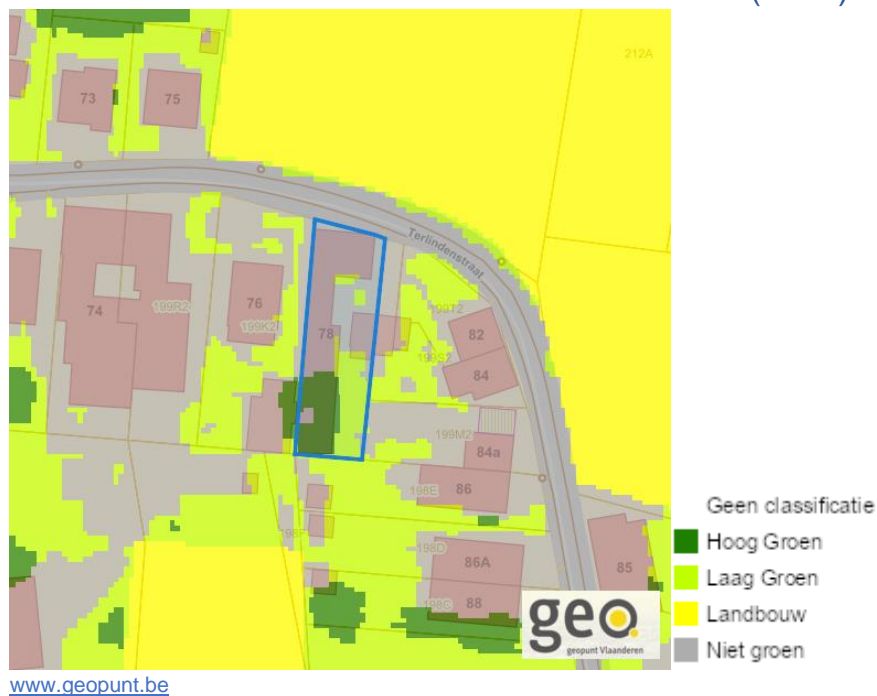
Dossier: 23-02-1974/001

Natuur

Bosreferentielaag 2000



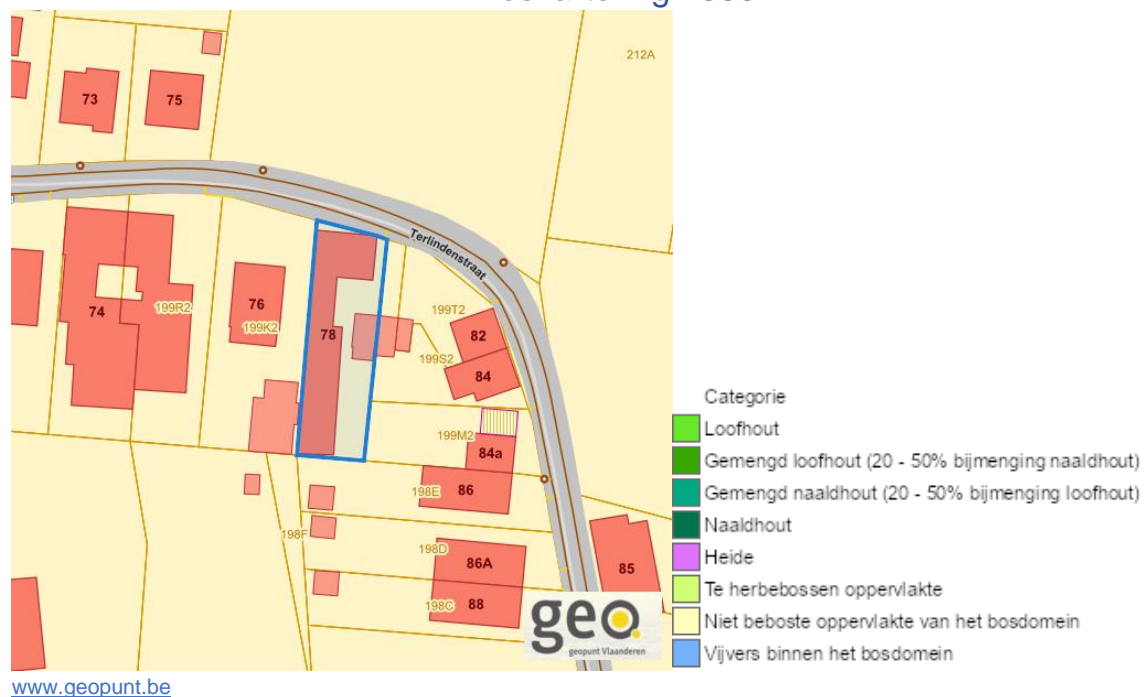
Groenkaart Vlaanderen (2021)



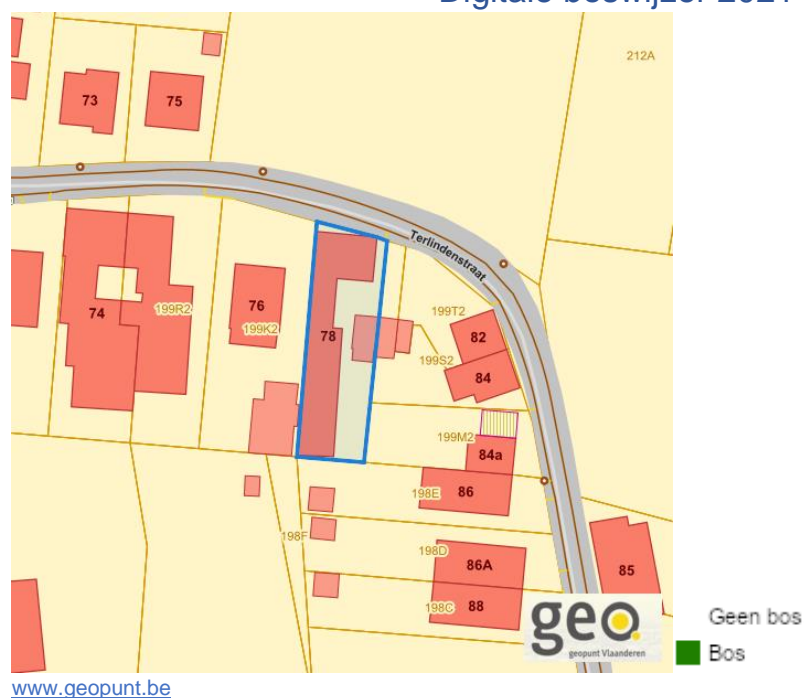
Dossier: 23-02-1974/001

Terlindenstraat 78, 1740 Ternat

Boskartering 1990



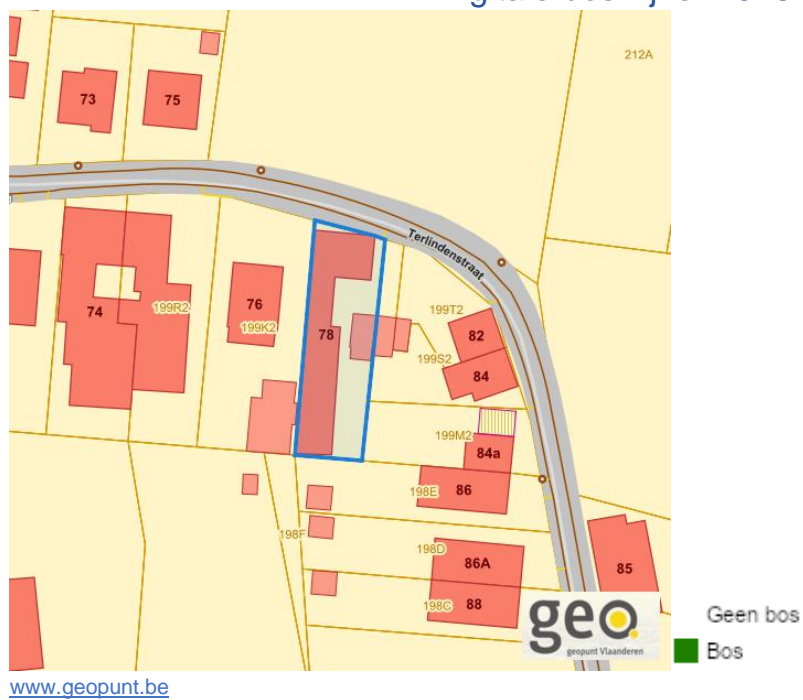
Digitale boswijzer 2021



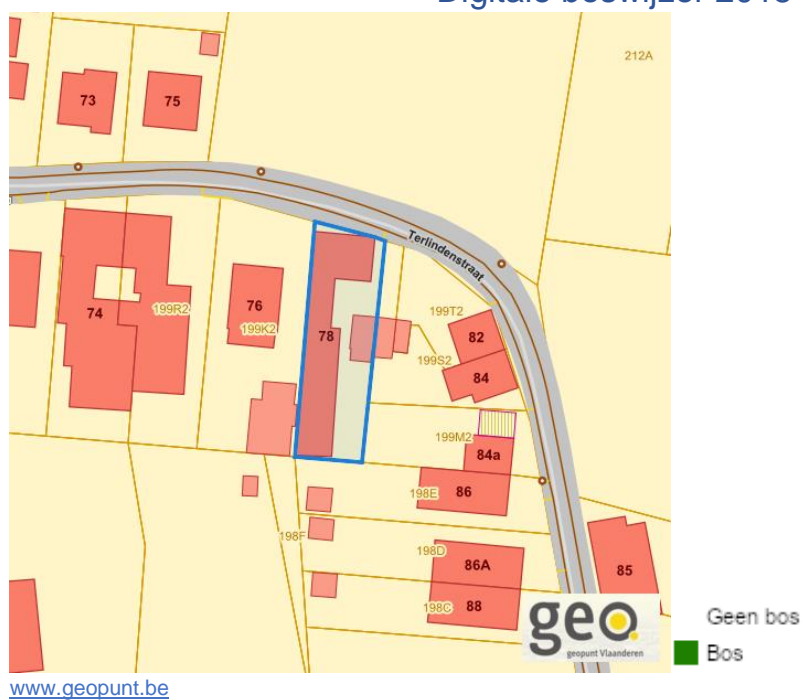
Dossier: 23-02-1974/001

Terlindenstraat 78, 1740 Ternat

Digitale boswijzer 2018



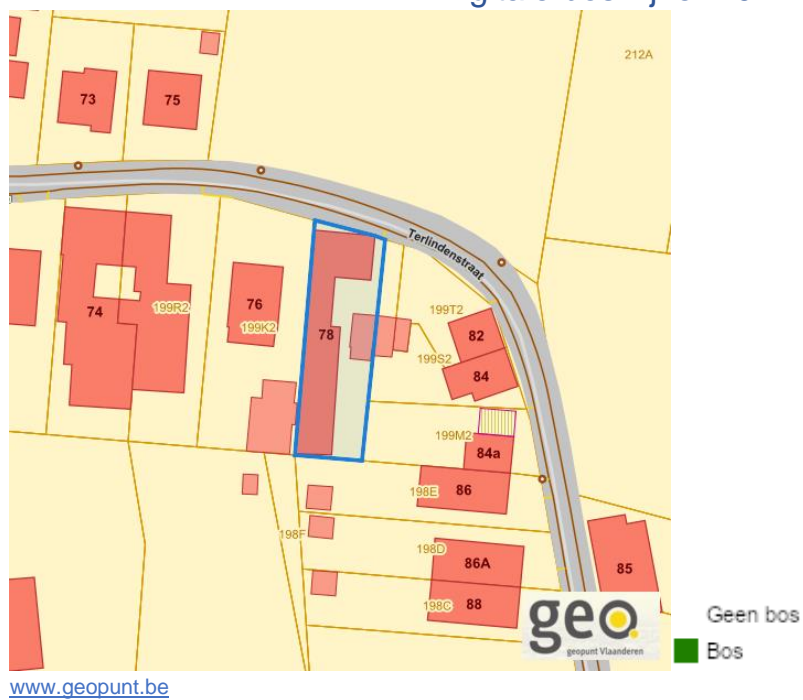
Digitale boswijzer 2015



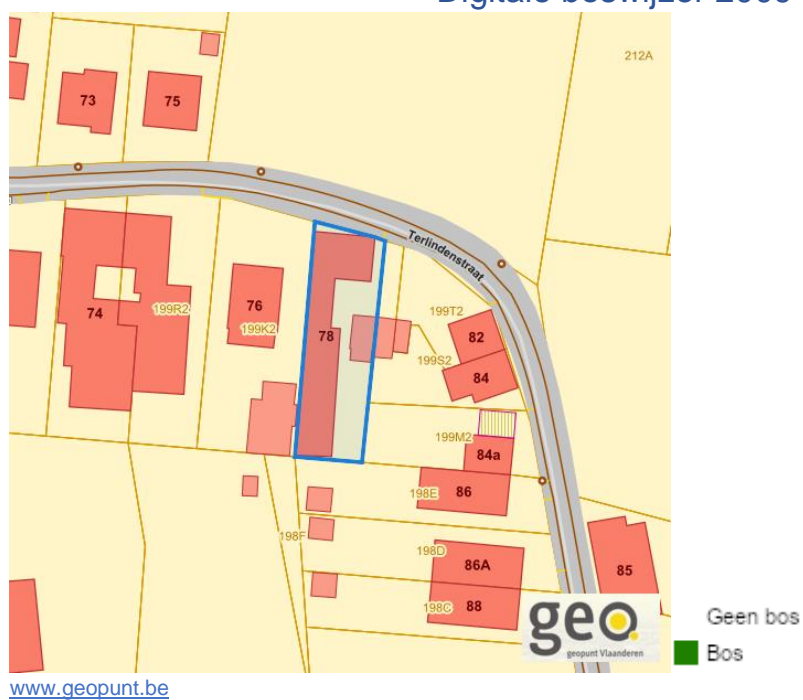
Dossier: 23-02-1974/001

Terlindenstraat 78, 1740 Ternat

Digitale boswijzer 2012



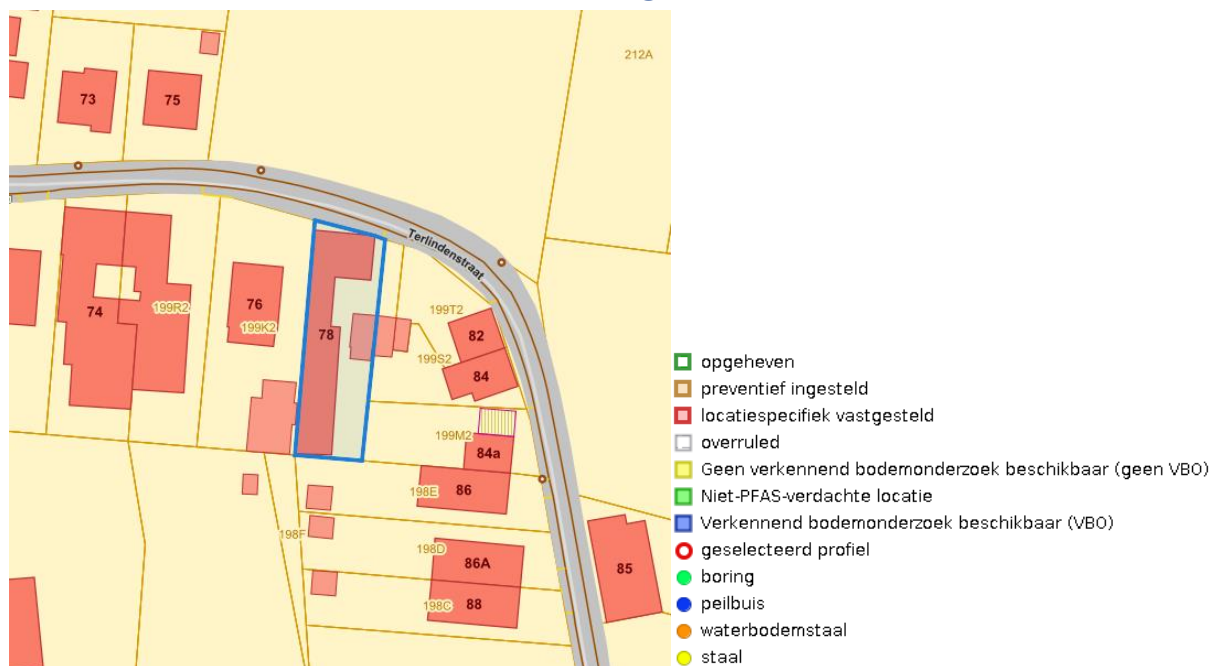
Digitale boswijzer 2009



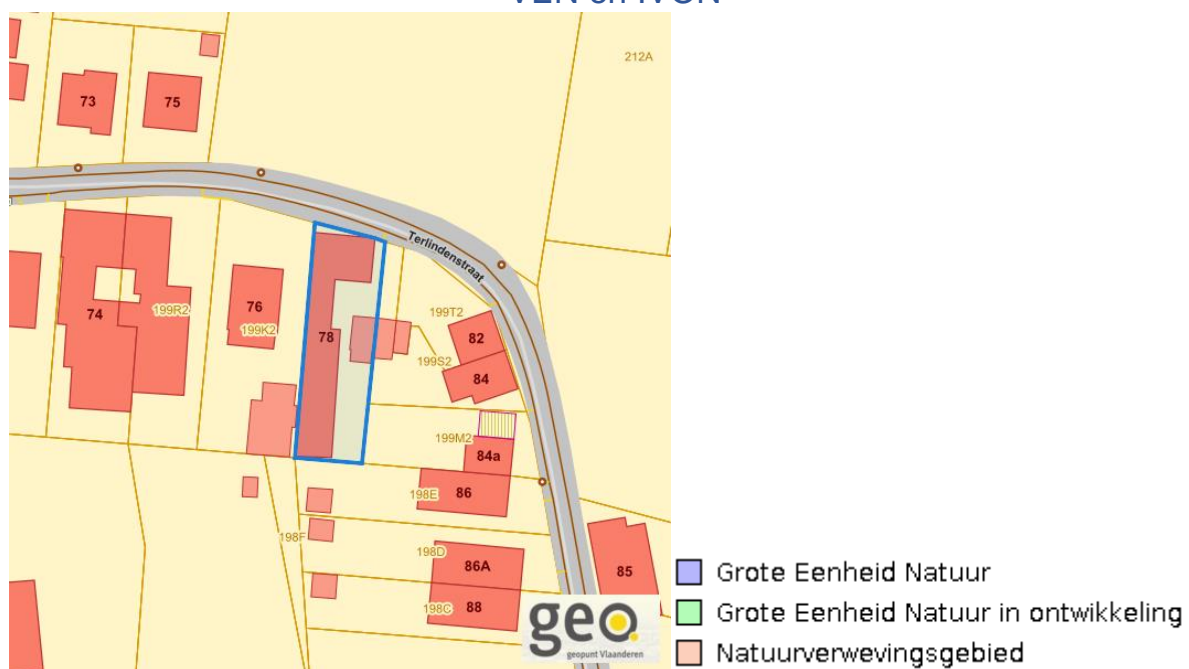
Dossier: 23-02-1974/001

Terlindenstraat 78, 1740 Ternat

PFAS



VEN en IVON


www.geopunt.be

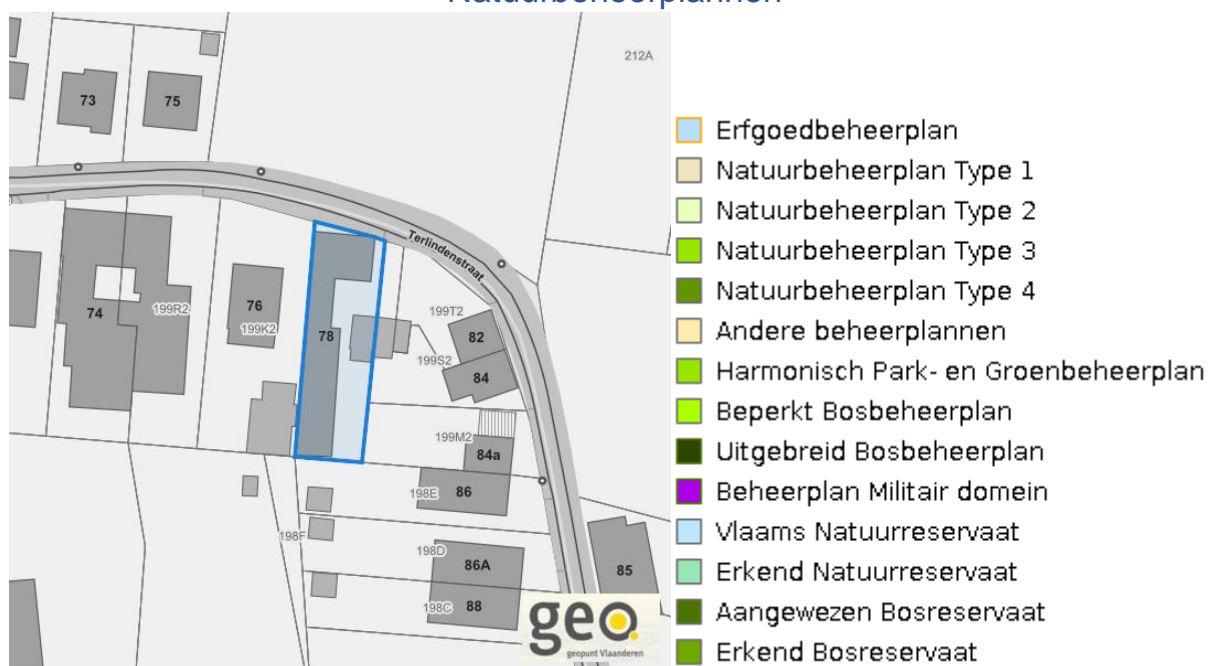
Dossier: 23-02-1974/001

Terlindenstraat 78, 1740 Ternat

Jachtterreinen


www.geopunt.be

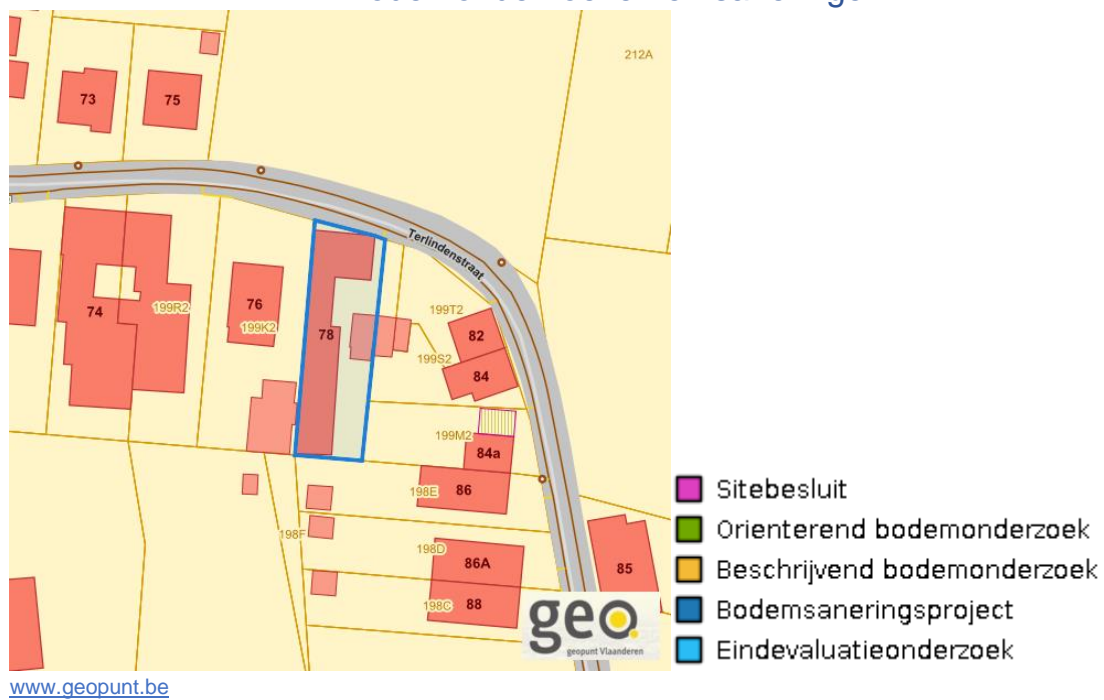
Natuurbeheerplannen


www.geopunt.be

Dossier: 23-02-1974/001

Terlindenstraat 78, 1740 Ternat

Bodemonderzoeken en saneringen



Dossier: 23-02-1974/001

Recht van voorkoop

Vlaams voorkooprecht



www.geopunt.be

Recht van voorkoop afbakening



www.geopunt.be

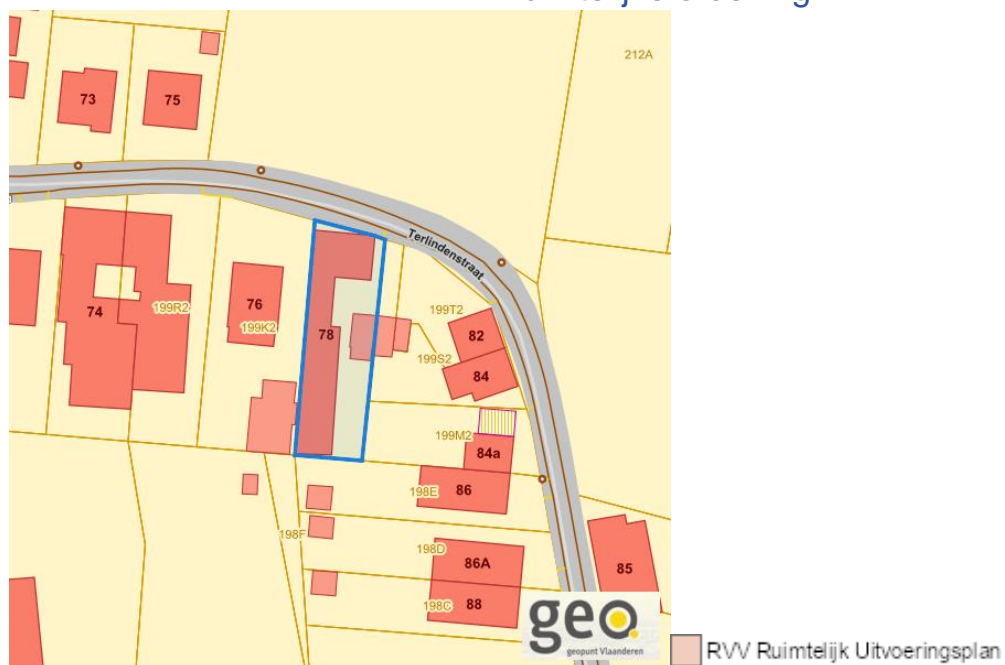
Dossier: 23-02-1974/001

Terlindenstraat 78, 1740 Ternat

Detailkaarten recht van voorkoop

Detailkaarten recht van voorkoop pagina 1

Rvv: Ruimtelijke ordening

www.geopunt.be

Rvv: Vlaamse wooncode

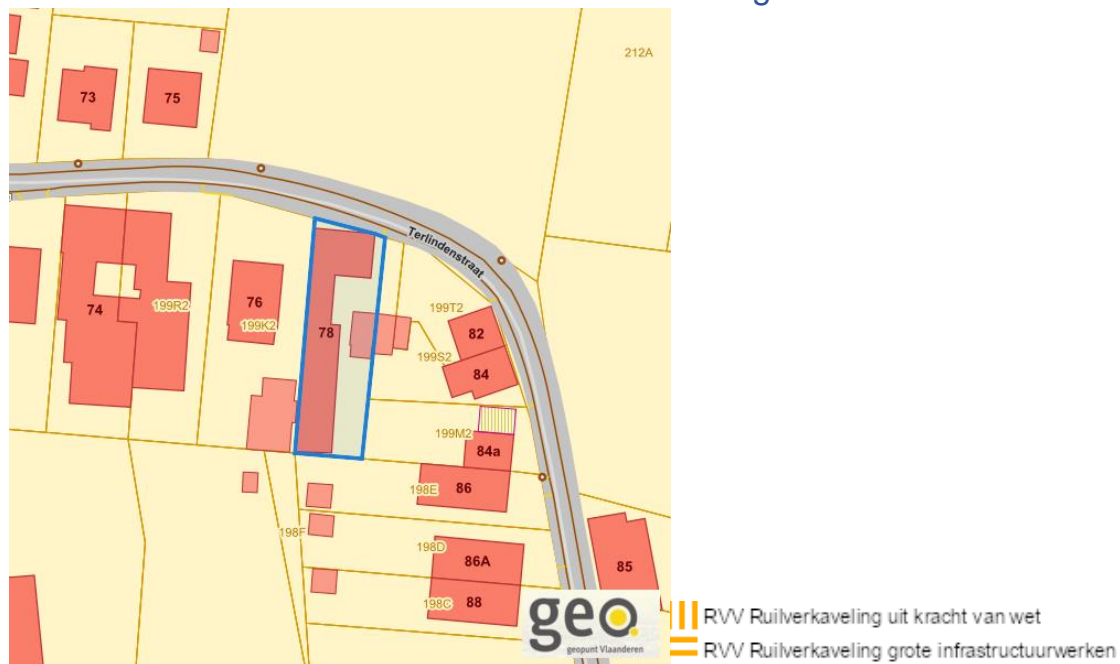
www.geopunt.be

Dossier: 23-02-1974/001

Terlindenstraat 78, 1740 Ternat

Detailkaarten recht van voorkoop pagina 2

Rvv: Ruilverkaveling



Rvv: Havengebieden

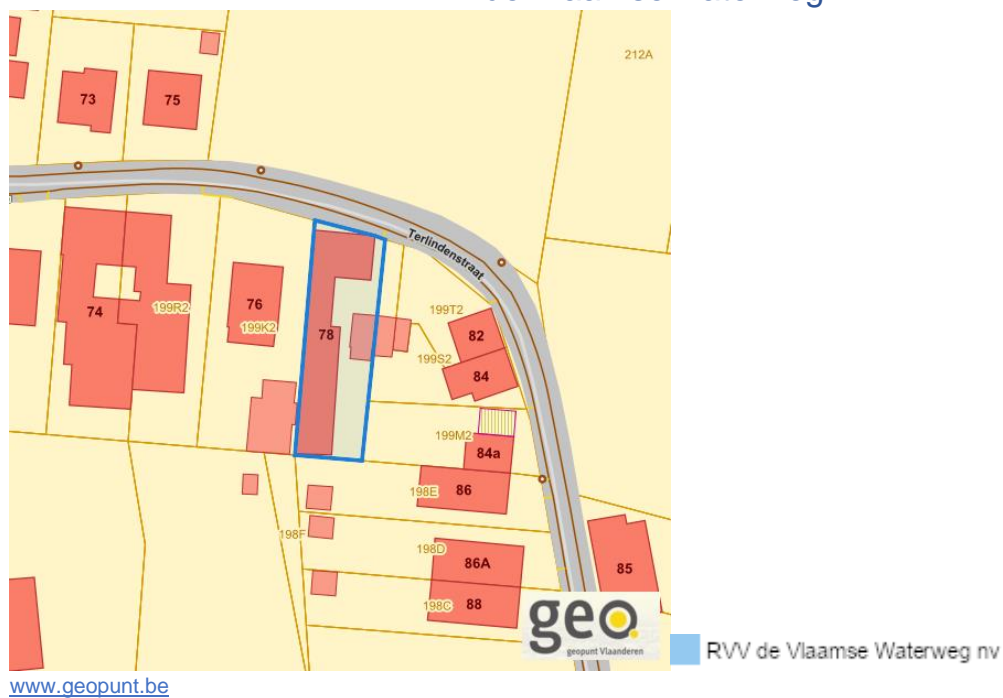


Dossier: 23-02-1974/001

Terlindenstraat 78, 1740 Ternat

Detailkaarten recht van voorkoop pagina 3

Rvv: de Vlaamse waterweg



Rvv: Complexe Projecten

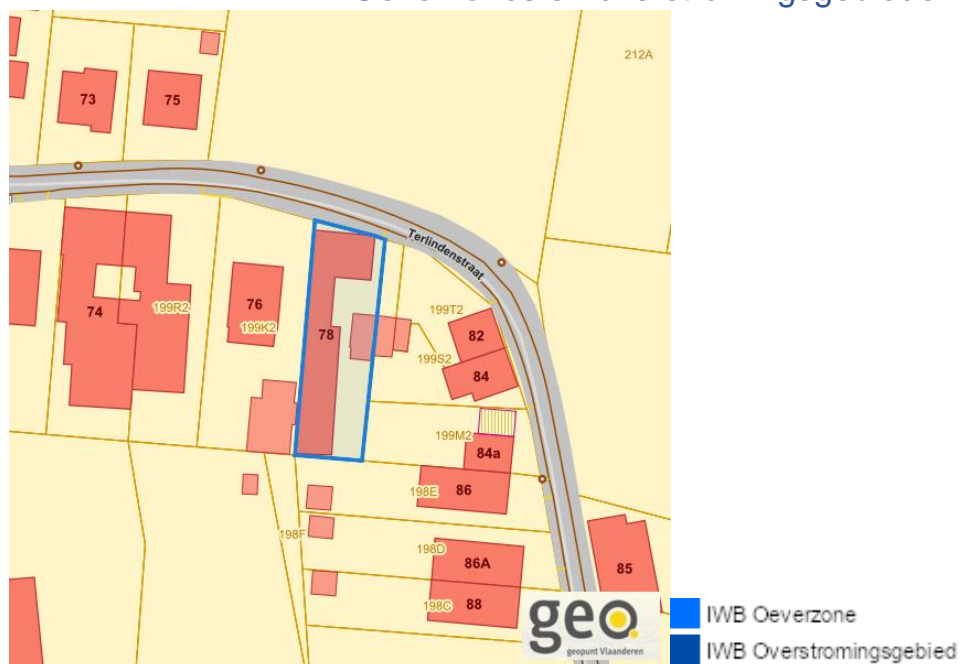


Dossier: 23-02-1974/001

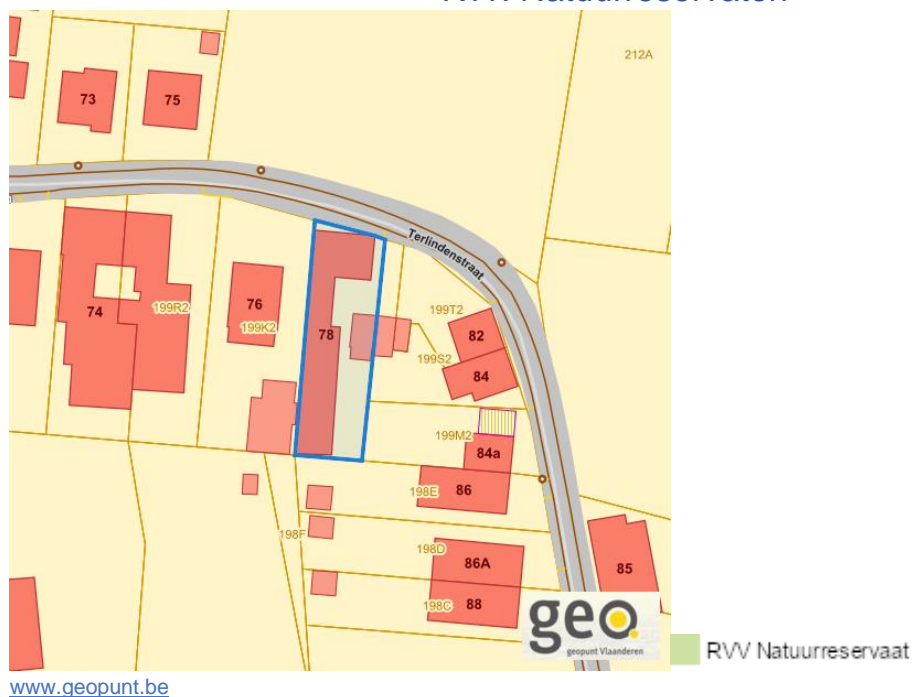
Terlindenstraat 78, 1740 Ternat

Detailkaarten recht van voorkoop pagina 4

Rvv: Oeverzones en overstromingsgebieden



Rvv: Natuureservaten

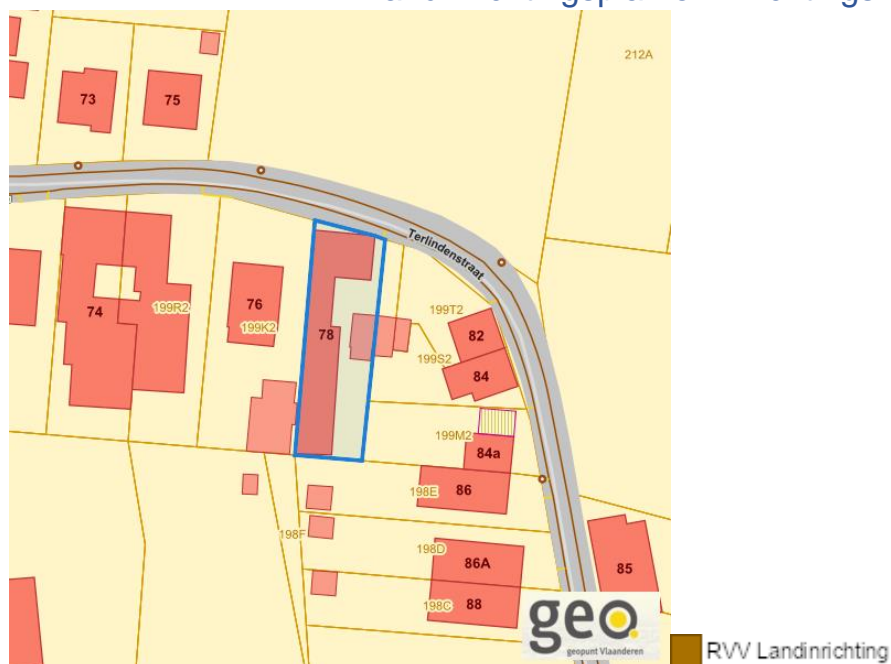


Dossier: 23-02-1974/001

Terlindenstraat 78, 1740 Ternat

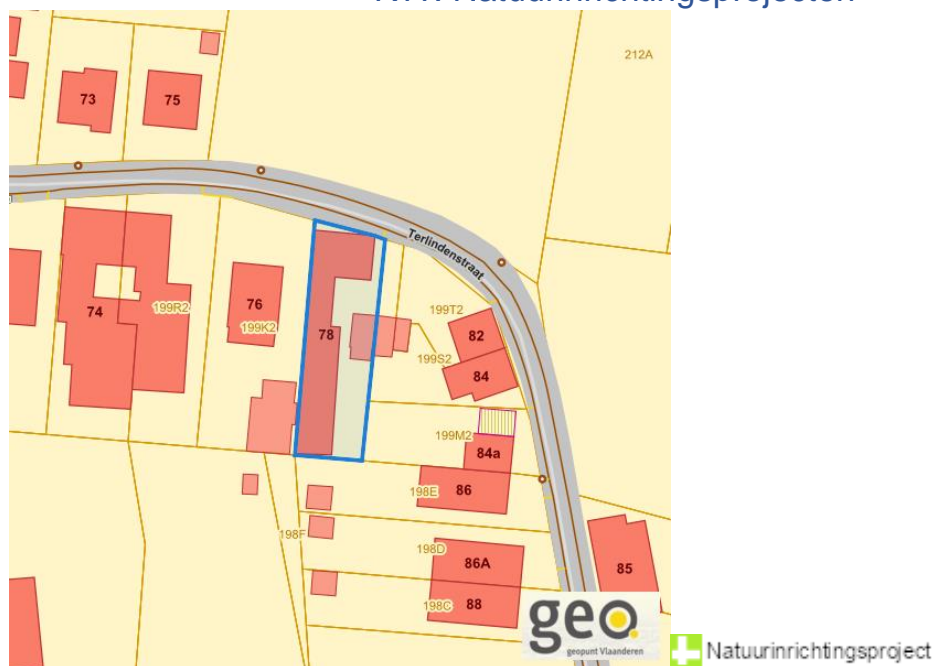
Detailkaarten recht van voorkoop pagina 5

Rvv: Landinrichtingsplan en inrichtingsnota



www.geopunt.be

Rvv: Natuurinrichtingsprojecten



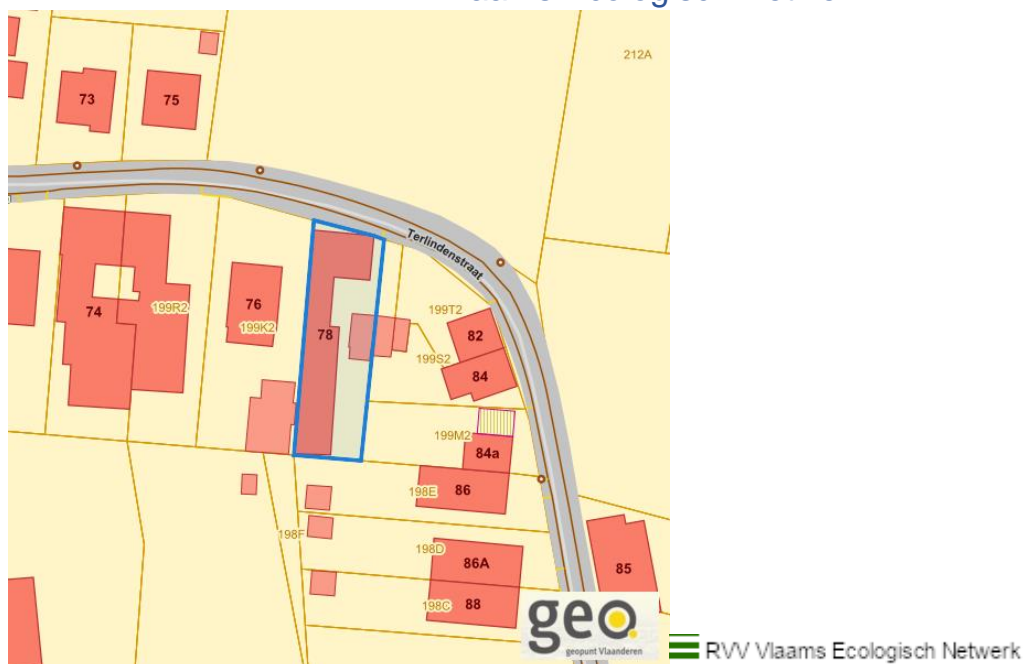
www.geopunt.be

Dossier: 23-02-1974/001

Terlindenstraat 78, 1740 Ternat

Detailkaarten recht van voorkoop pagina 6

Rvv: Vlaams Ecologisch Network



Rvv: Speciale beschermingszones natuur



Dossier: 23-02-1974/001

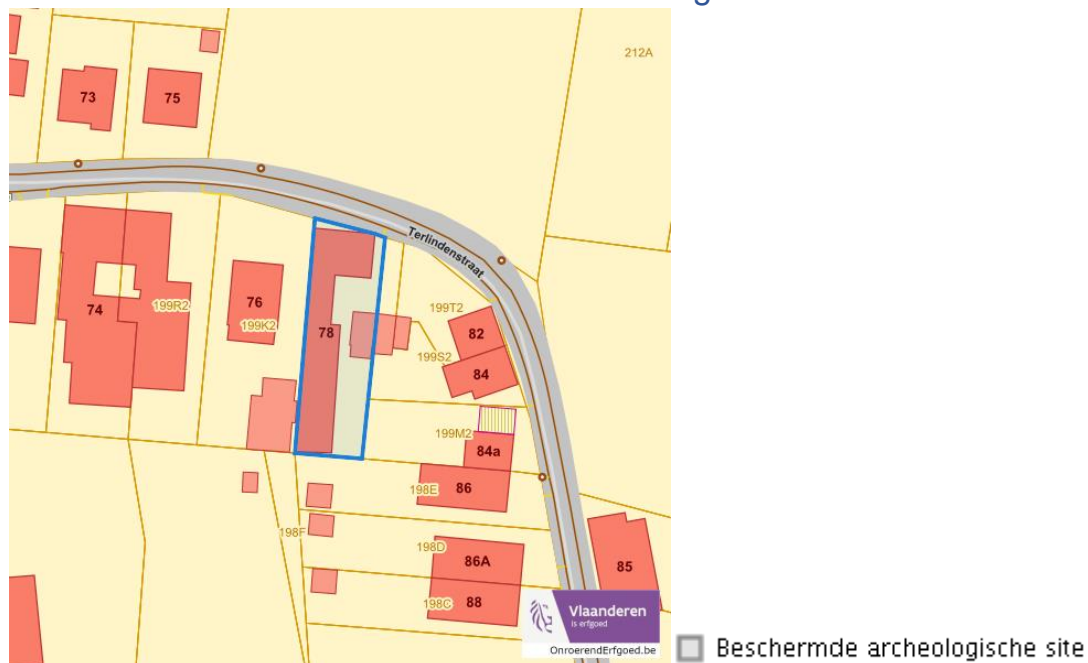
Beschermd onroerend erfgoed



Detailkaarten beschermd onroerend erfgoed

Detailkaarten beschermd onroerend erfgoed pagina 1

Beschermd archeologische sites



Beschermd cultuurhistorische landschappen



Dossier: 23-02-1974/001

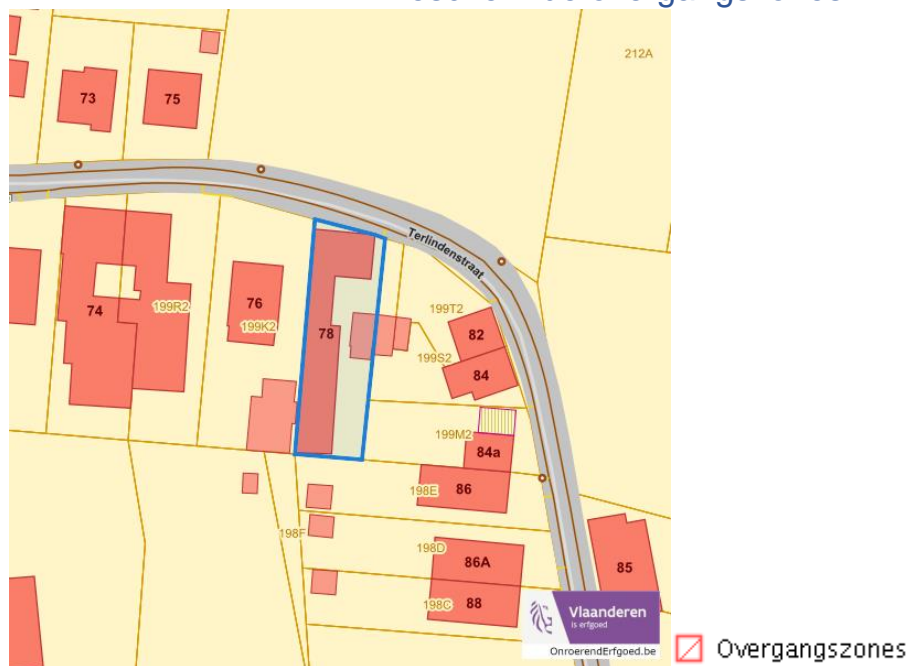
Terlindenstraat 78, 1740 Ternat

Detailkaarten beschermd onroerend erfgoed pagina 2

Beschermde monumenten



Beschermde overgangszones

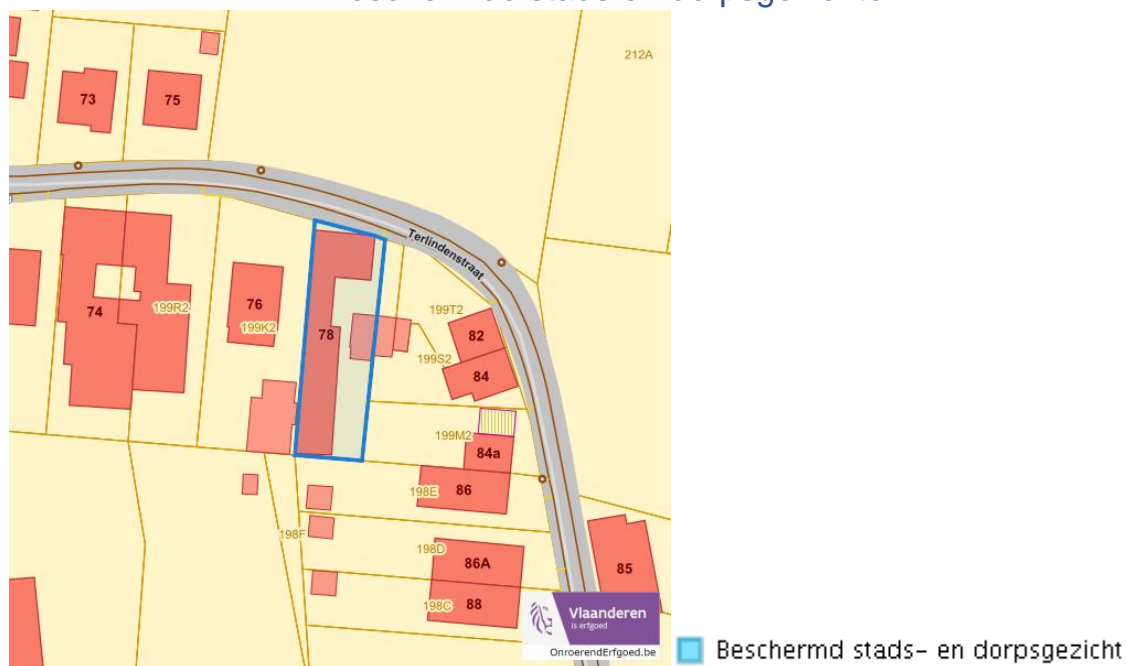


Dossier: 23-02-1974/001

Terlindenstraat 78, 1740 Ternat

Detailkaarten beschermd onroerend erfgoed pagina 3

Beschermd stads en dorpsgezichten



Dossier: 23-02-1974/001

Vastgestelde inventarissen

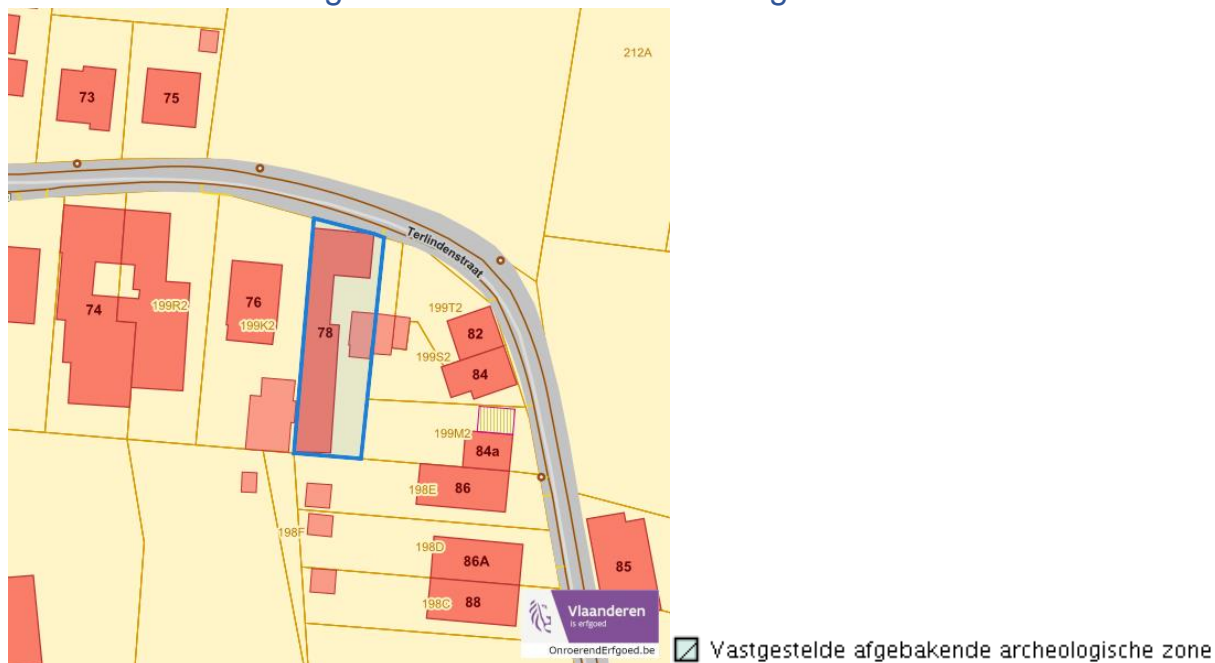


Dossier: 23-02-1974/001

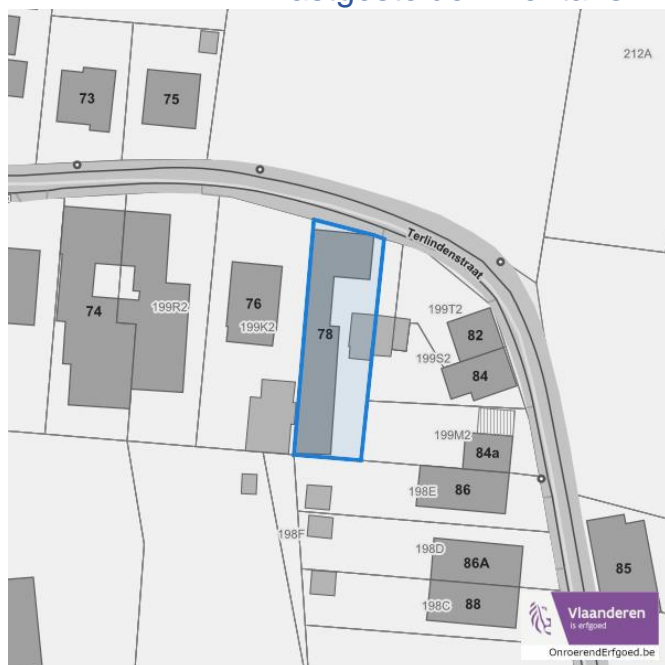
Detailkaarten vastgestelde inventarissen

Detailkaarten vastgestelde inventaris pagina 1

Vastgestelde inventaris: Archeologische zones



Vastgestelde inventaris: Bouwkundig erfgoed



 Item uit de vastgestelde inventaris bouwkundig erfgoed

Dossier: 23-02-1974/001

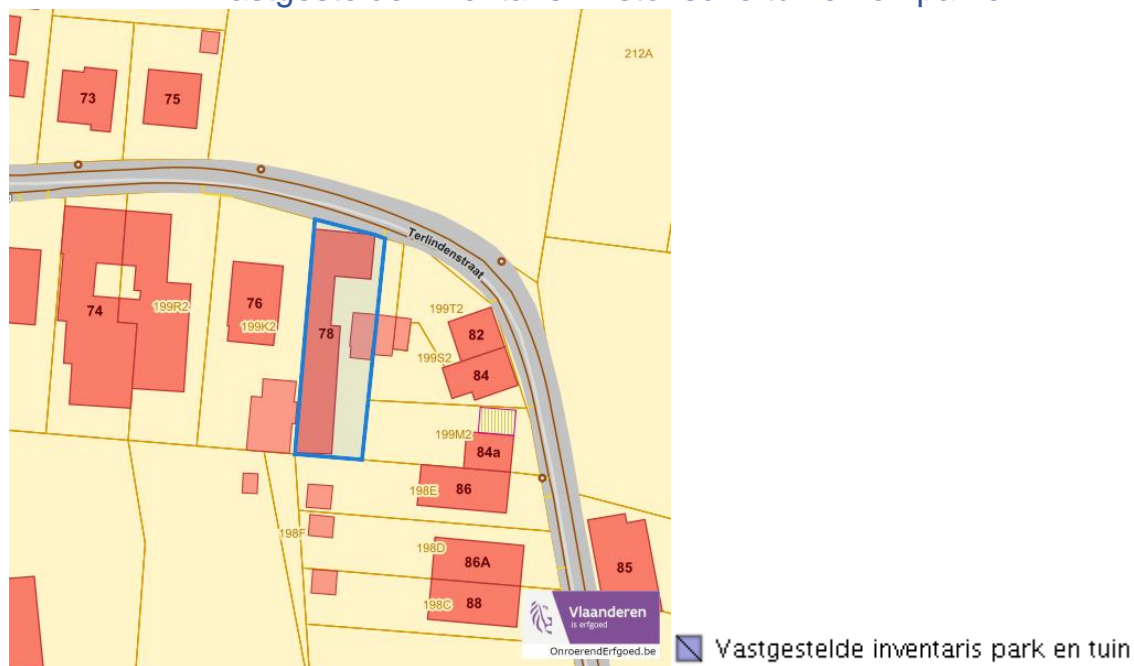
Terlindenstraat 78, 1740 Ternat

Detailkaarten vastgestelde inventaris pagina 2

Vastgestelde inventaris: Houtige beplanting met erfgoedwaarde



Vastgestelde inventaris: Historische tuinen en parken



Dossier: 23-02-1974/001

Terlindenstraat 78, 1740 Ternat

Detailkaarten vastgestelde inventaris pagina 3

Vastgestelde inventaris: Relicten landschapsatlas



Dossier: 23-02-1974/001

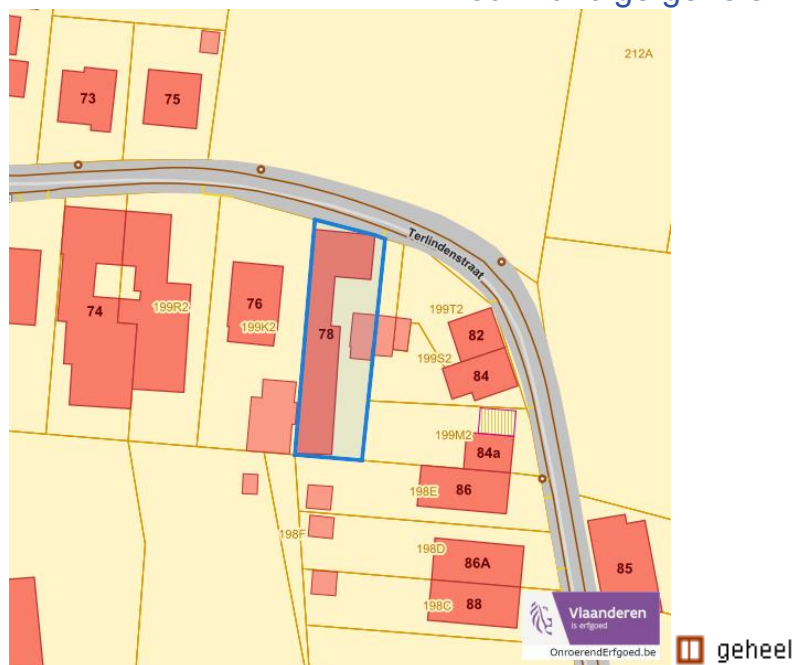
Wetenschappelijke inventarissen



Dossier: 23-02-1974/001

Detailkaarten wetenschappelijke inventarissen

Detailkaarten wetenschappelijke inventarissen pagina 1

Bouwkundige elementen**Bouwkundige gehelen**

Dossier: 23-02-1974/001

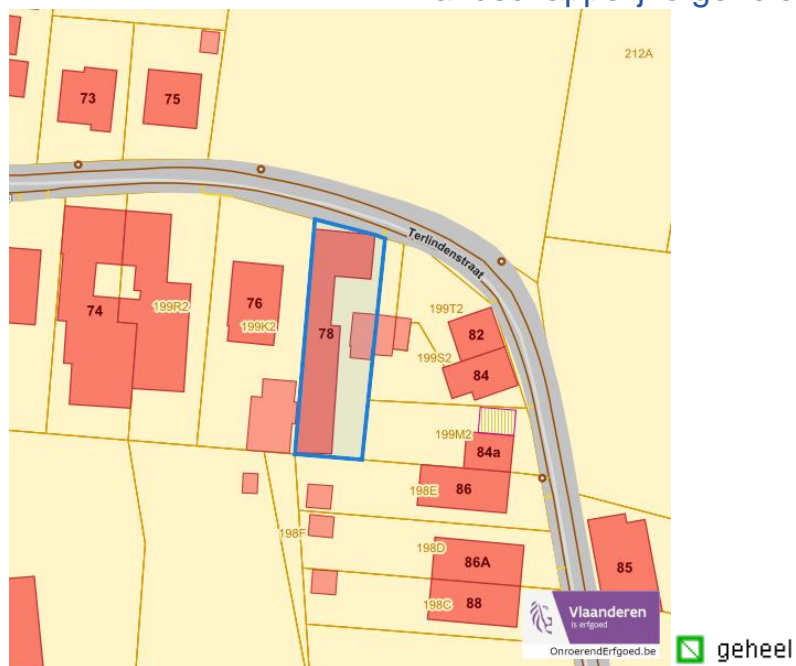
Terlindenstraat 78, 1740 Ternat

Detailkaarten wetenschappelijke inventarissen pagina 2

Landschappelijke elementen



Landschappelijke gehelen

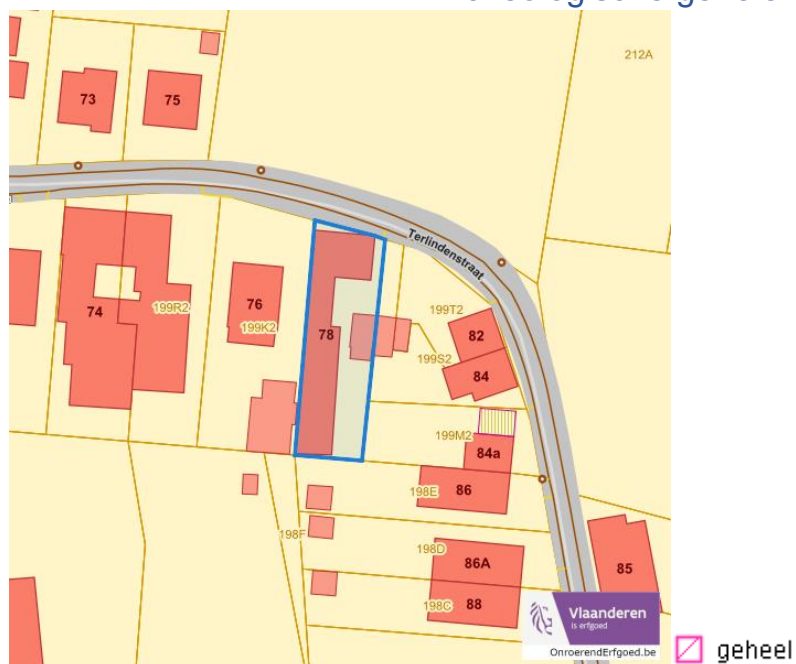


Dossier: 23-02-1974/001

Terlindenstraat 78, 1740 Ternat

Detailkaarten wetenschappelijke inventarissen pagina 3

Archeologische gehelen



Dossier: 23-02-1974/001

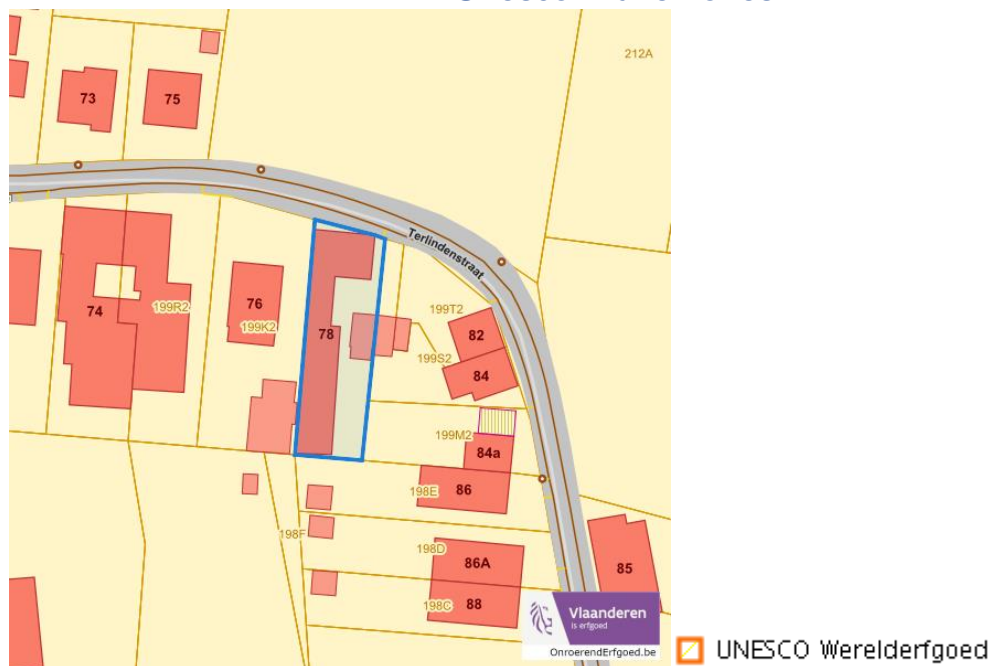
Unesco werelderfgoed



Dossier: 23-02-1974/001

Detailkaarten Unesco werelderfgoed

Unesco: Bufferzones



Unesco: Kernzones



Historische kaarten

Atlas der Buurtwegen (ca 1840)



www.geopunt.be

Dossier: 23-02-1974/001

Document: DC à la carte - VLANED - DC
Kaarten: 27/10/2023 - ywtmnz9g6h2lxwoo93pd2jvj8xyjamfjuk498st

Wonen

Woningkwaliteit



Conformiteitsattest gemeente beperkte duurtijd



Terlindenstraat 78, 1740 Ternat

Conformiteitsattest gemeente verplicht



Dossier: 23-02-1974/001