

Provincie OOST-VLAANDEREN.
Gemeente HEUSDEN.
OPMETINGSPLAN.

Perceel sectie A nr.704 u


Eigendom van [REDACTED]

[REDACTED]

[REDACTED] 20,34m

destraat.

SCHAAL: 1/250

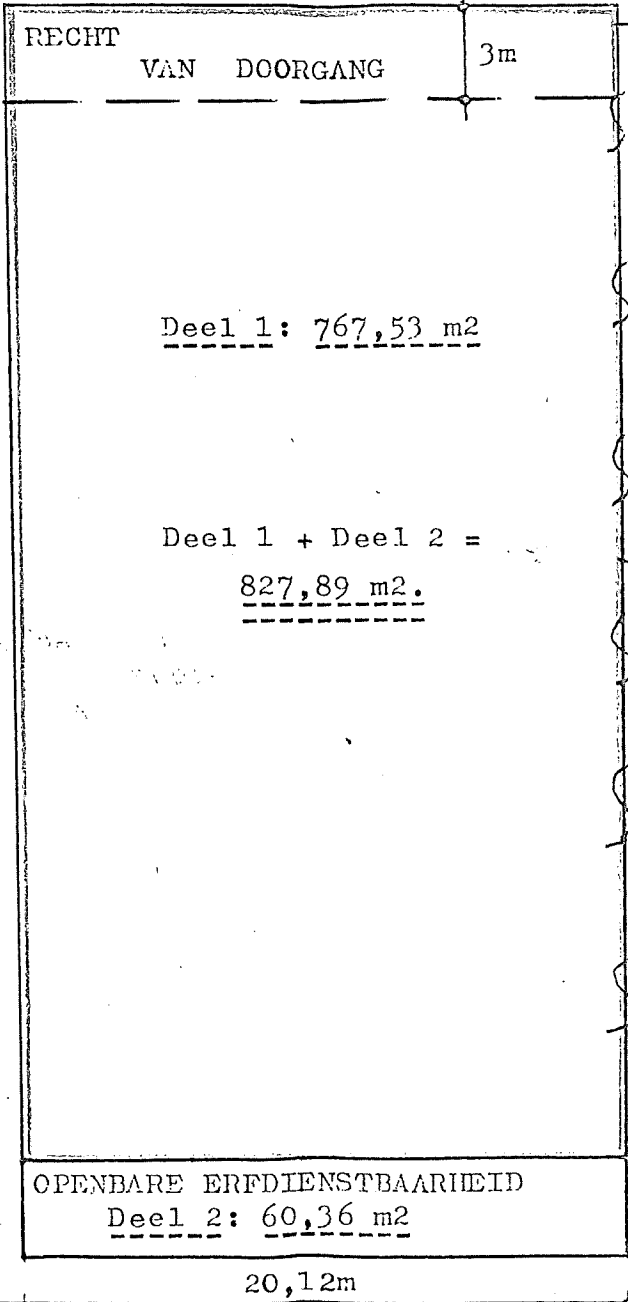


ENIG BLAD 38,00m

Groot volgens meting
 327,89 m² (deel 1 + deel 2)
 2) achthonderdzeventwintig vierkante meters
en negenentachtig vierkante decimeters.

Opgemaakt te Heusden,
 12 mei 1974.

Bogaert Guido (Meetkundige-Schatter van Onroerende Goederen)
 Reukenwegel 12
 9210 Heusden.



Deel 1: 767,53 m²

Deel 1 + Deel 2 =
827,89 m².

OPENBARE ERFDIENSTBAARHEID
Deel 2: 60,36 m²

20,12m
 HIELSTWEGEL

3,00m

Haag

0,56m

37,32m

Gemene
 haag

Haag

[REDACTED]

[REDACTED]


[REDACTED]

Nr. 100.
Voor AANHECHTING aan een akte, houdende Verkoop
door Jan Vansebrause-Peters te Gent, aan de
echtge. De Wieme-Van Vaerenbergh, te Ponthoye,
vóór Meester Jean Pierre LEIRENS,
notaris te GENT, verleden op 16 mei 1974.


[REDACTED]

Geregistreerd te GENT (11)
den tweëntwintigste mei
1900 vierenzeventig
boek 6/92 - 68 vak 5.
en ...
Omvang: houdend vyftig frank
150 F. DE ONTVANGER.
H. DE VYLDER

VOOR EENSLUIDEND AFSCHRIFT.




[Signature]



PROCES-VERBAAL van AFPALING.

Gemeente HEUSDEN - HELSTWEGEL.



In het jaar negentienhonderdvierenzeventig de twaalfde mei 1974.

De ondergetekende, Bogaert Guido, Meetkundige-Schatter van Onroerende Goederen, wonende te 9210 Heusden, Reukenwegel 12.

Handelend ten verzoeke van Mevrouw ~~PETERS~~ ~~Simone Marie, echtgenote van de heer~~ ~~Boné~~ wonende te Gent 9000, ~~de heer~~ ~~Boné~~ nares van percelen grond te Heusden, Helstwegel sectie A nrs. 704 u, v, w en y;

en van de heer ~~BONÉ~~ ~~Richard~~ wonende te Heusden ~~9210, Reukenwegel~~ sectie A nrs. 697 e2, 697 d2, 699 h, 704 l en 704 z;

Verklaart hiermede de afpaling te hebben gedaan tussen hun eigendommen, hierboven vermeld.

Gezien geen van de partijen de grensscheiding, noch de grootte van zijn eigendom in betwisting brengt, is elke opmeting overbodig en heb ik in hun tegenwoordigheid, de punten gematerialiseerd welke voortaan de grensscheiding tussen hun eigendommen zullen vormen. Op het hieraangehechte plan zijn deze punten aangeduid in het rood onder de letters A en B. De tussen liggende afstand is aangegeven en andere afstanden ook ten opzichte van vaste punten.

Ten bewijze daarvan heb ik dit proces-verbaal in drievoud, hetwelk de beide partijen met mij hebben ondertekend en waarvan elk één exemplaar in zijn bezit zal ontvangen en het derde ter registratie zal bewaard blijven.

Gedaan te Heusden, 12 mei 1974.

De Meetkundige-Schatter van
Onroerende Goederen,

De Eigenaars,

R. Jansz

G. Bogaert
M. - Heusden

Gemeente HEUSDEN.

Afpaling tussen de percelen sectie A - nrs. 704 u, v, w en y (eigendom PIETTERS Simonna) - nrs. 696 e2, d2, 699h, 704 1 en 704z (eigendom D'HONDT Richard)

Schaal: 1/500

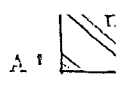
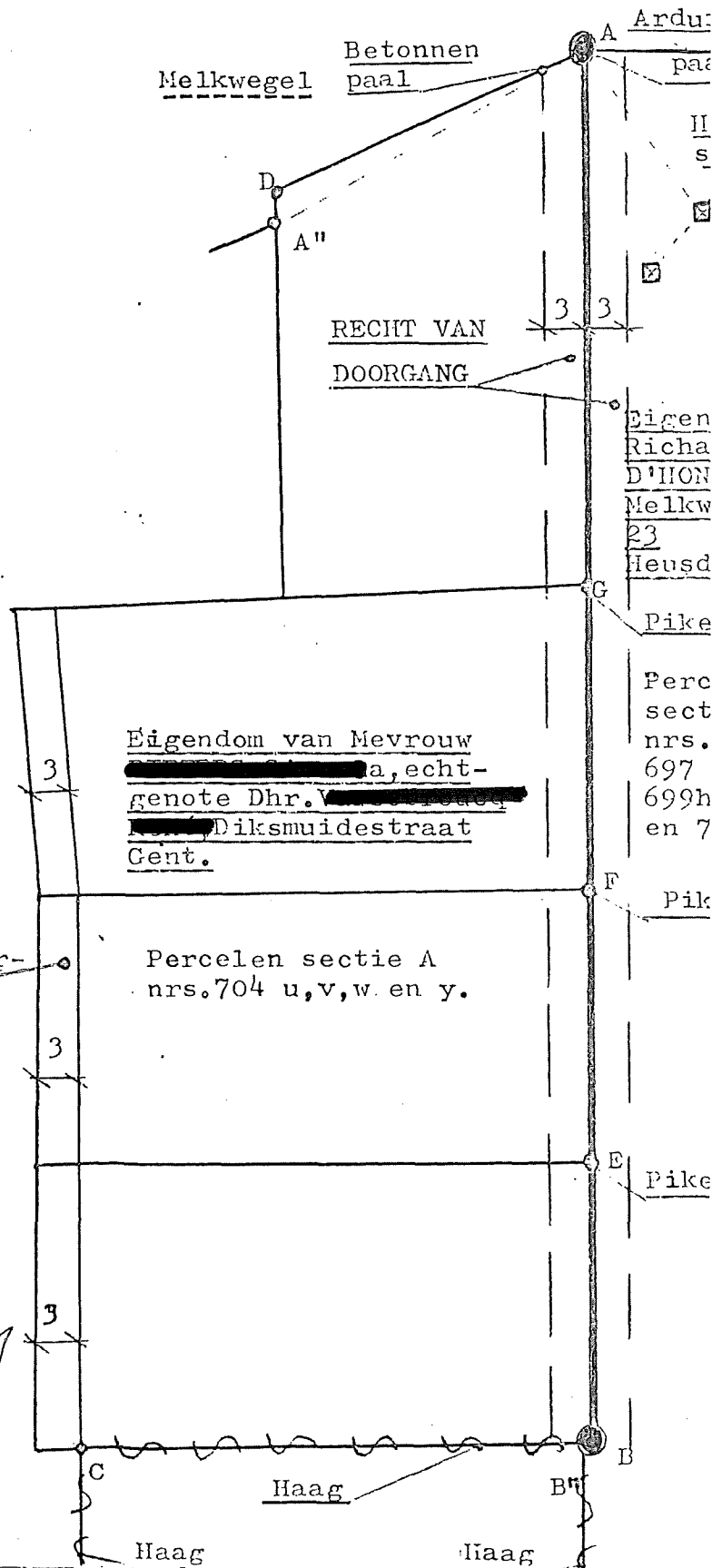
- AFSTANDEN:
- A - A' = 13,88m
 - A - A'' = 25,86m
 - A - A''' = 14,15m
 - A - D = 24,40m
 - D - A'' = 2,00m
 - A - G = 38,62m
 - G - F = 22,46m
 - E - F = 19,36m
 - B - E = 20,34m
 - C - B = 37,88m
 - B - B'' = 0,56m

N

R. Faisbrouw

R. D.M.v.k

M. Heuer



Melkwegel

Betonnen paal

RECHT VAN DOORGANG

Eigendom van Mevrouw [redacted] a, echtgenote Dhr. [redacted] Diksmuidestraat Gent.

Perceel sectie A nrs. 704 u, v, w en y.

Haag

Openbare erfdienstbaarheid

Registered to BERT (VI)

6/15. Old 30, var 16.


tree rolled, geen pers.

diverged

handled by ftig fender

750F

DE ONTVANGEN



DE ONTVANGEN