

DC à la carte



Bergveld, 1910 Berg
23008D0358/00E000

[Locatie](#)

[Omgeving](#)

[Kadaster](#)

[Gewestplan](#)

[Water](#)

[Natuur](#)

[Recht van voorkoop](#)

[Onroerend erfgoed](#)

[Historische kaarten](#)

[Wonen](#)

Dossier: 20-23-0216/001

Locatie



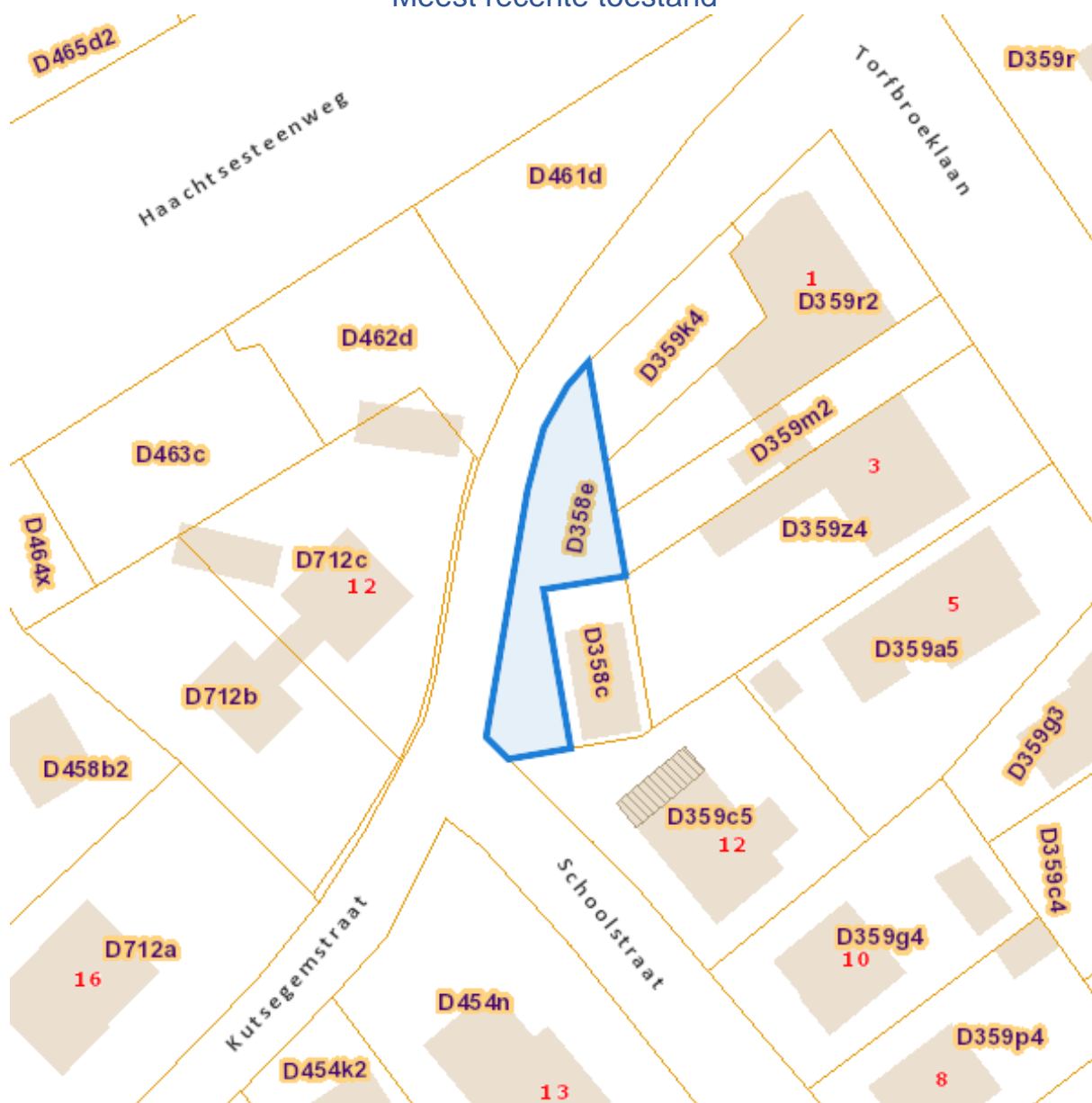
Dossier: 20-23-0216/001

Omgeving



Kadaster

Meest recente toestand



eservices.minfin.fgov.be

Dossier: 20-23-0216/001

Gewestplan



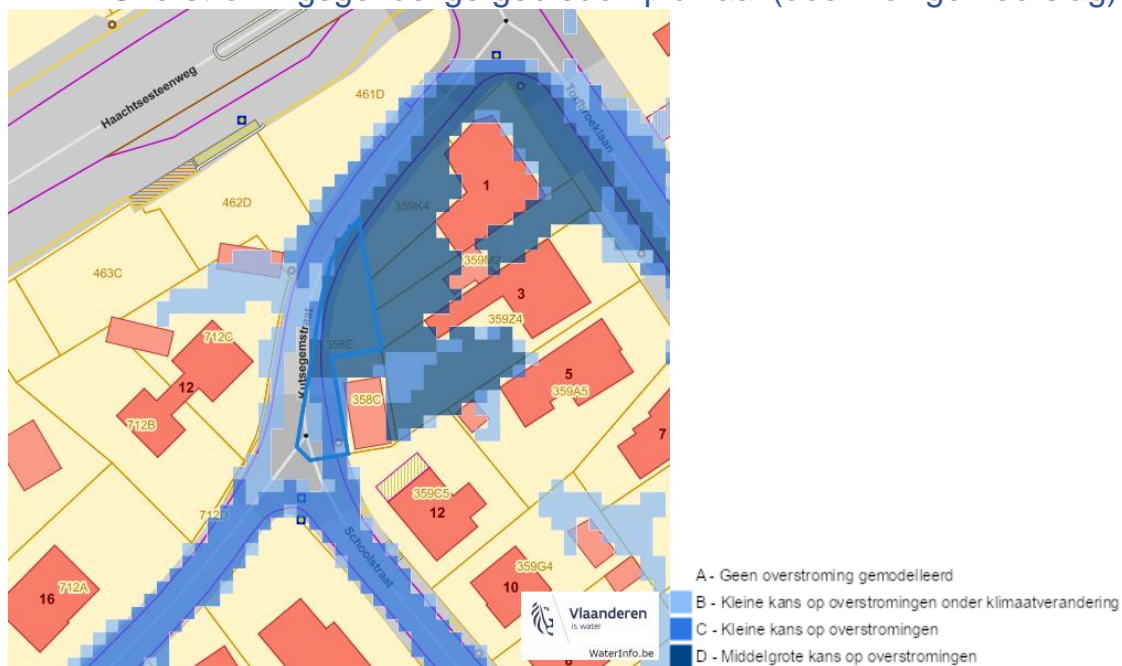
www.geopunt.be
[Gewestplan legende](#)

Dossier: 20-23-0216/001

Document: DC à la carte - VLANED - Verkort - DC
Kaarten: 23/03/2023 - vtbbfx6f2il0lkqoxa928r53ocjnxotphax5bgmt

Water

Overstromingsgevoelige gebieden pluviaal (door hevige neerslag)



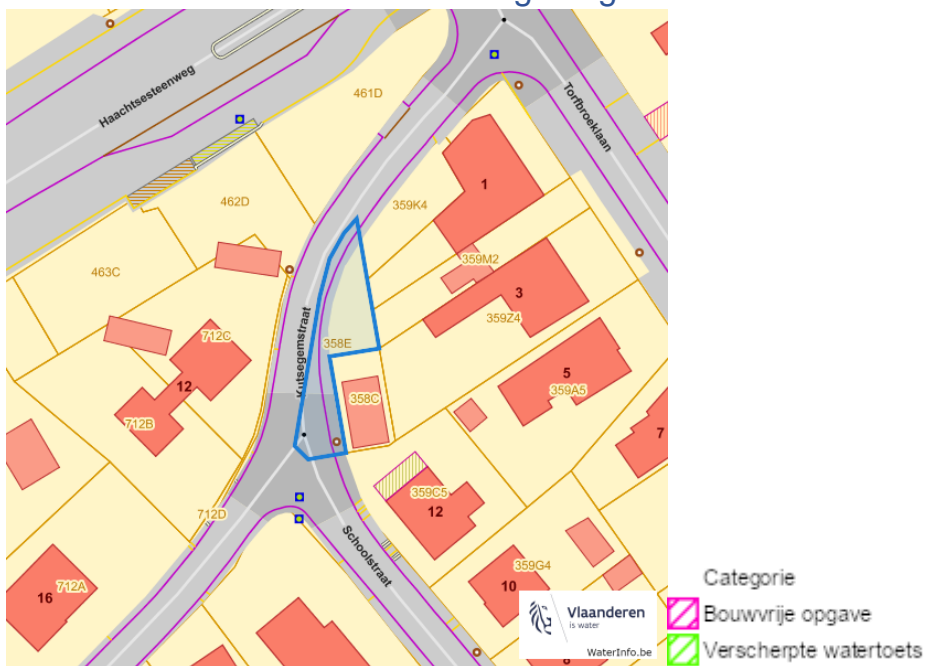
Overstromingsgevoelige gebieden fluviaal (uit waterlopen)



Overstromingsgevoelige gebieden vanuit de zee



Signaalgebieden

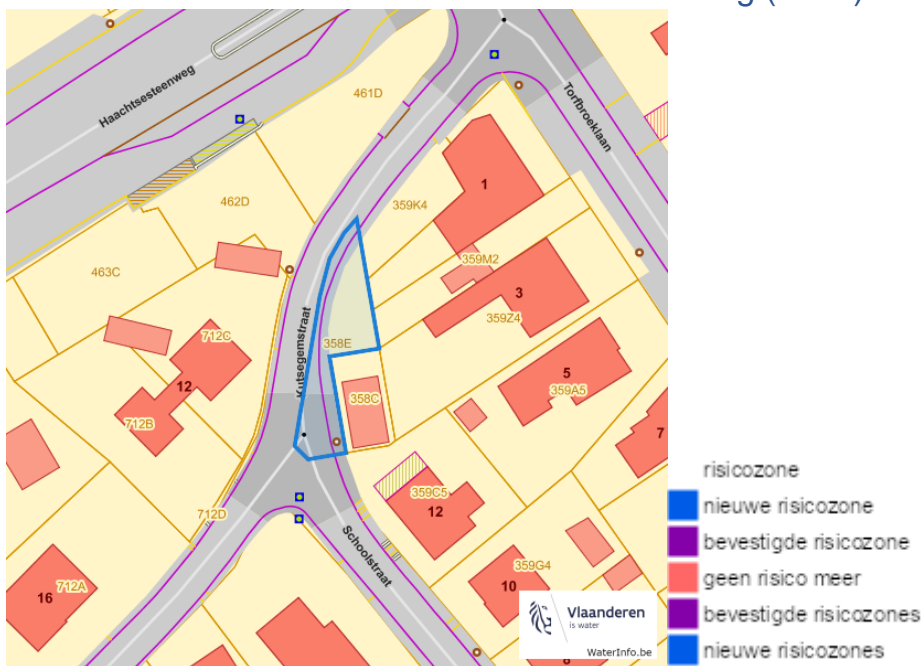


Bergveld, 1910 Berg

Recent overstromde gebieden (2017)

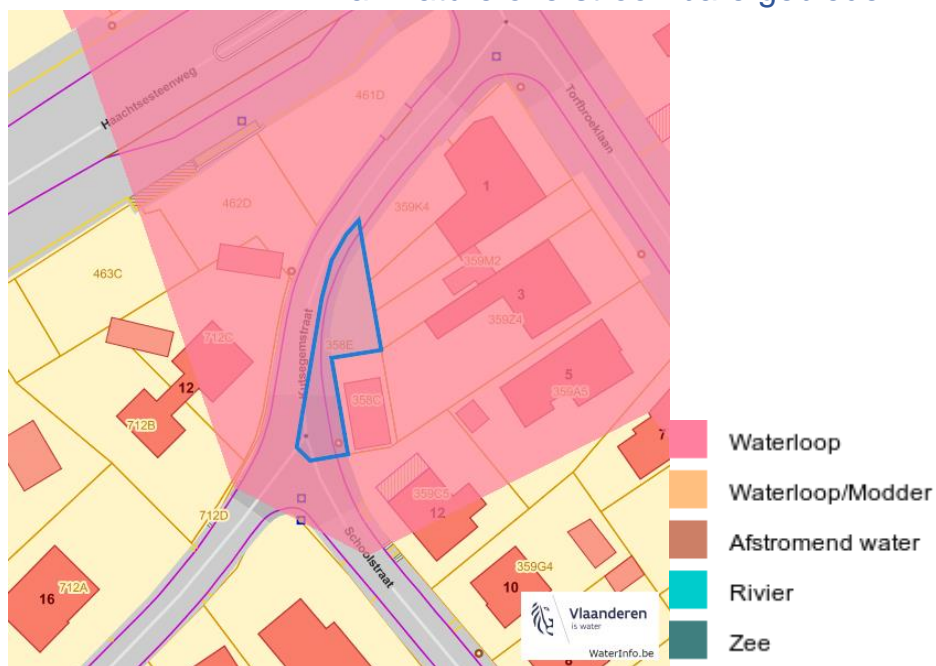


Risicozones overstrooming (2017)



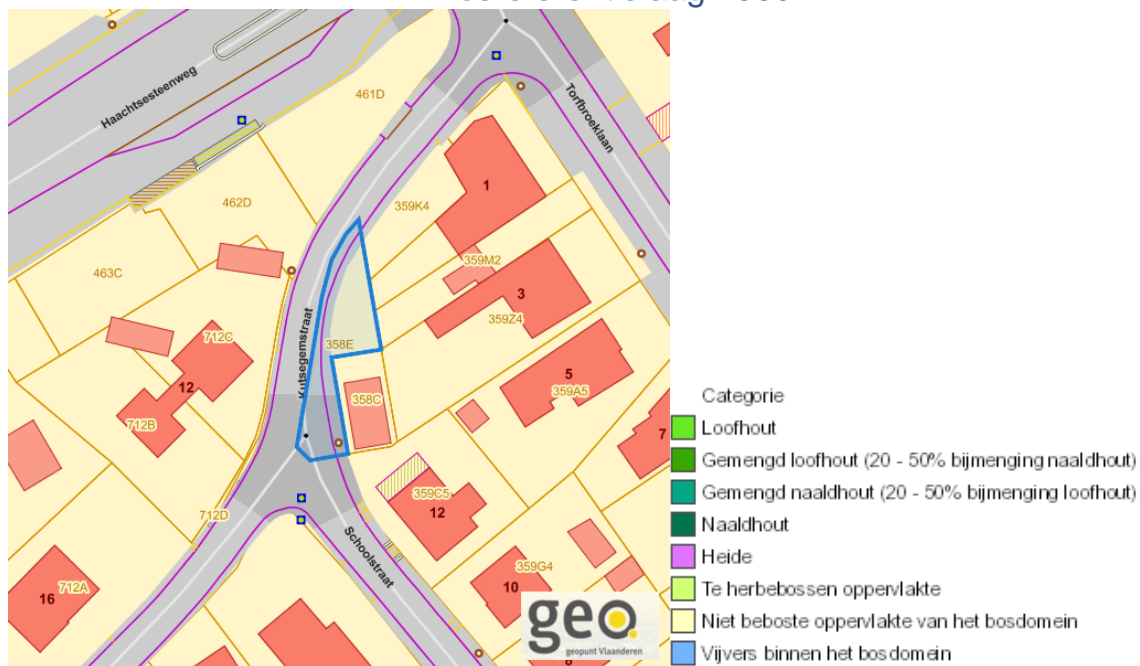
Dossier: 20-23-0216/001

Van nature overstroombare gebieden



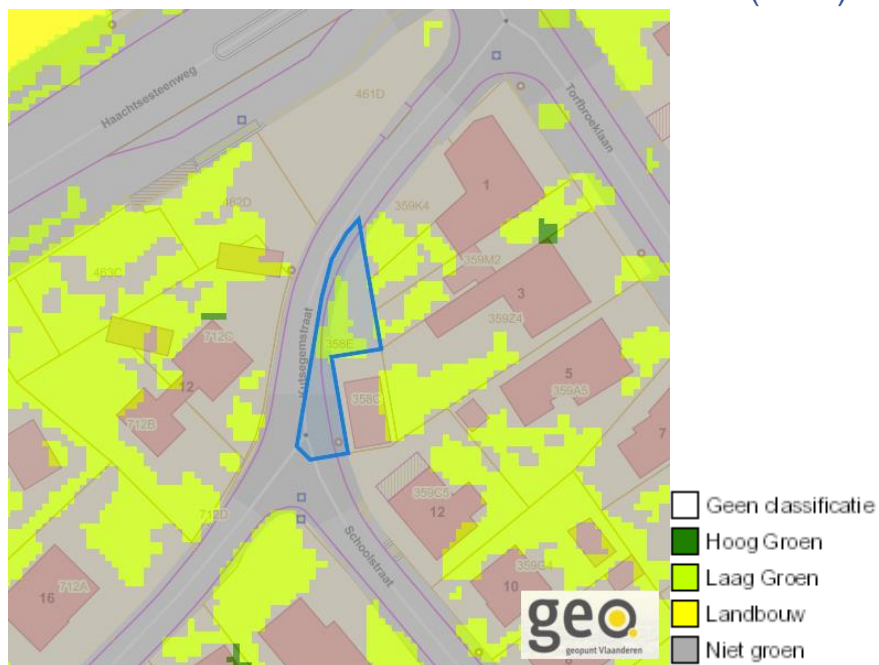
Natuur

Bosreferentielaag 2000



www.geopunt.be

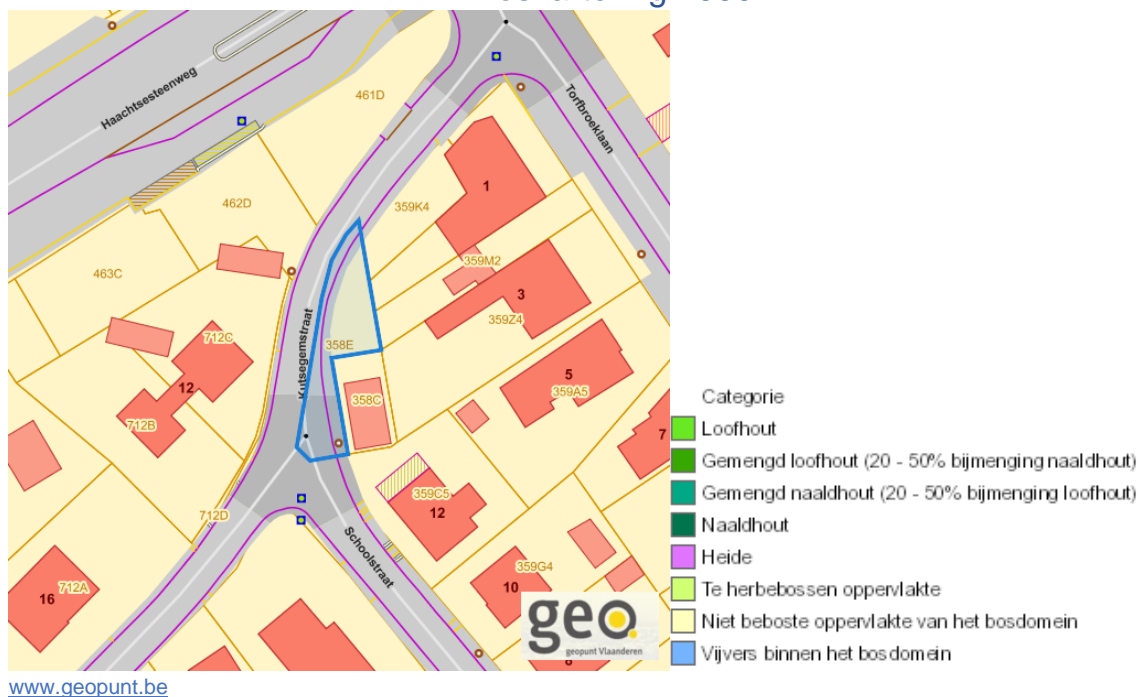
Groenkaart Vlaanderen (2018)



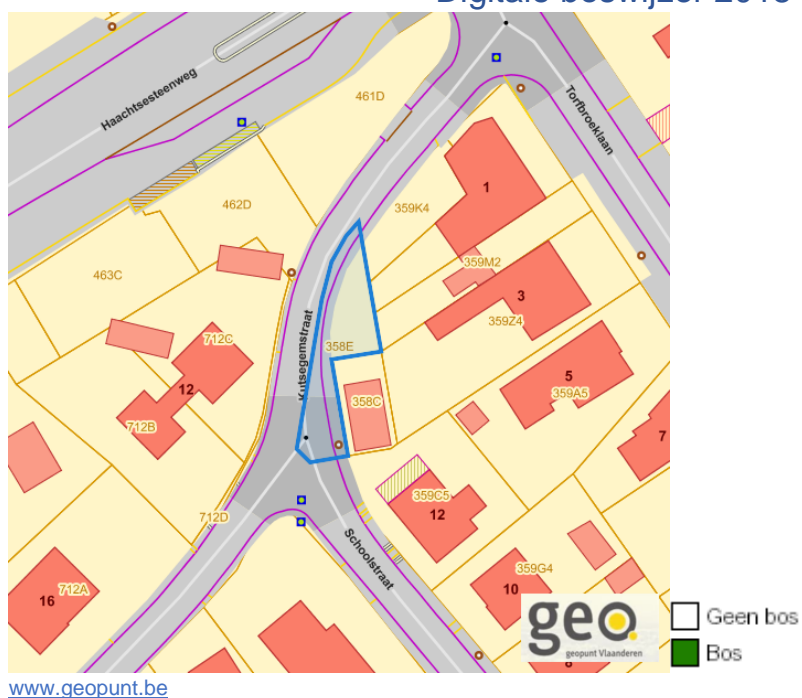
www.geopunt.be

Bergveld, 1910 Berg

Boskartering 1990



Digitale boswijzer 2018



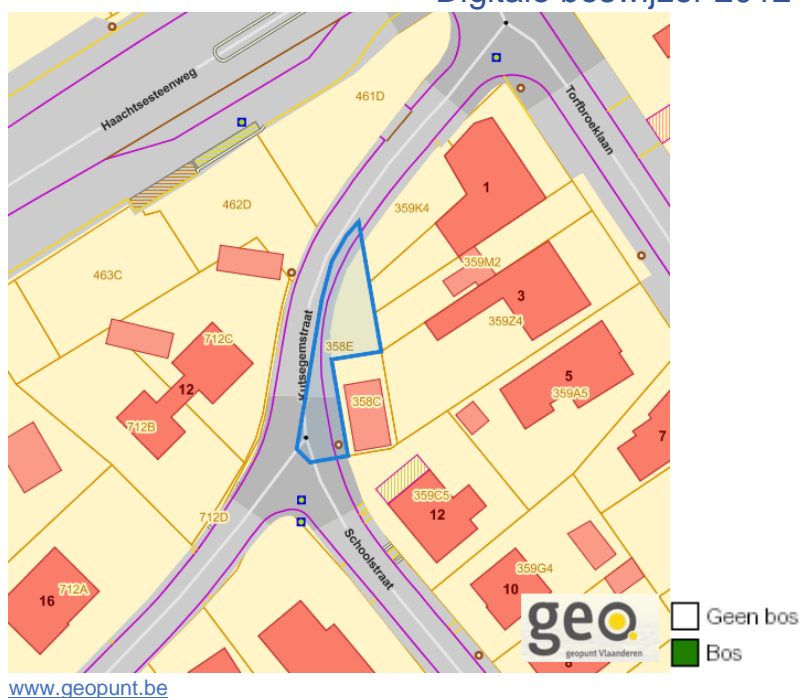
Dossier: 20-23-0216/001

Bergveld, 1910 Berg

Digitale boswijzer 2015



Digitale boswijzer 2012



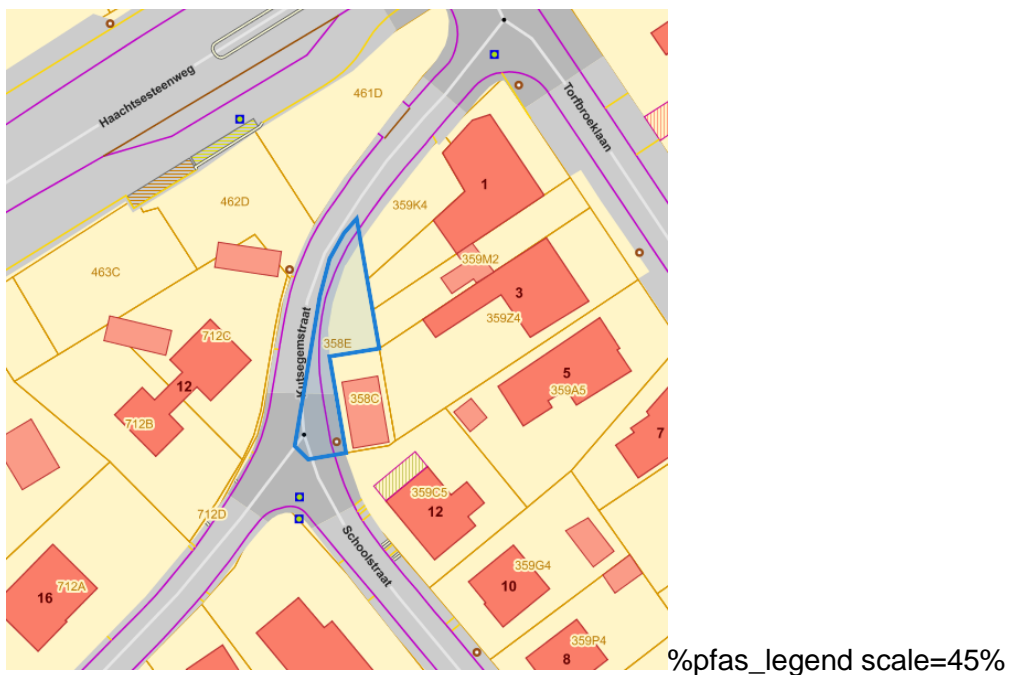
Dossier: 20-23-0216/001

Digitale boswijzer 2009



www.geopunt.be

PFAS



VEN en IVON



Jachtterreinen



Bergveld, 1910 Berg

Natuurbeheerplannen



%natuurbeheerplannen_legend

scale=45%

www.geopunt.be

Dossier: 20-23-0216/001

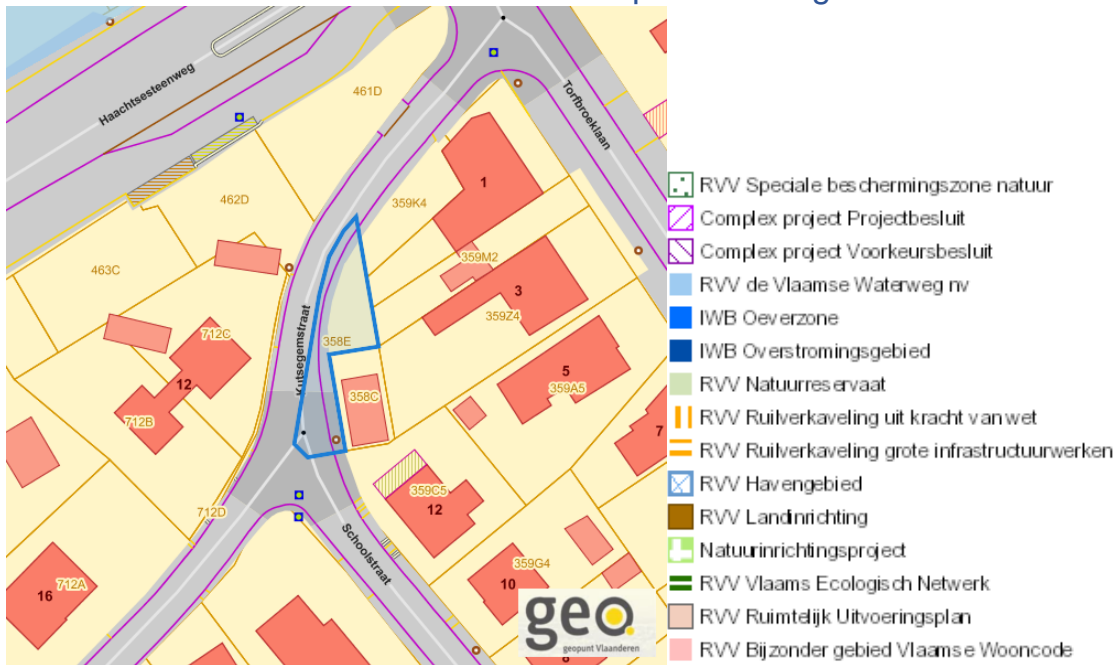
Recht van voorkoop

Vlaams voorkooprecht



www.geopunt.be

Recht van voorkoop afbakening



www.geopunt.be

Dossier: 20-23-0216/001

 Onroerend erfgoed

Beschermd onroerend erfgoed

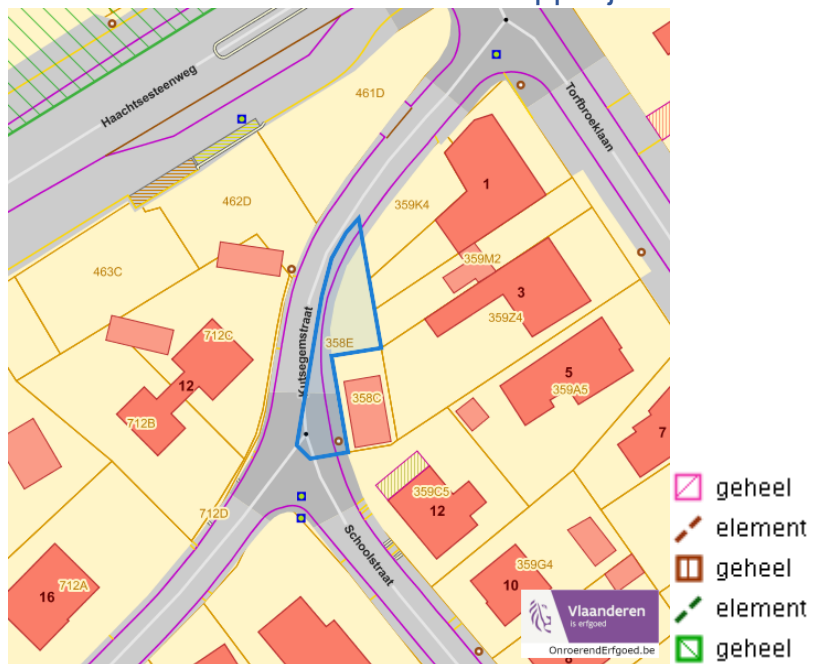


Vastgestelde inventarissen

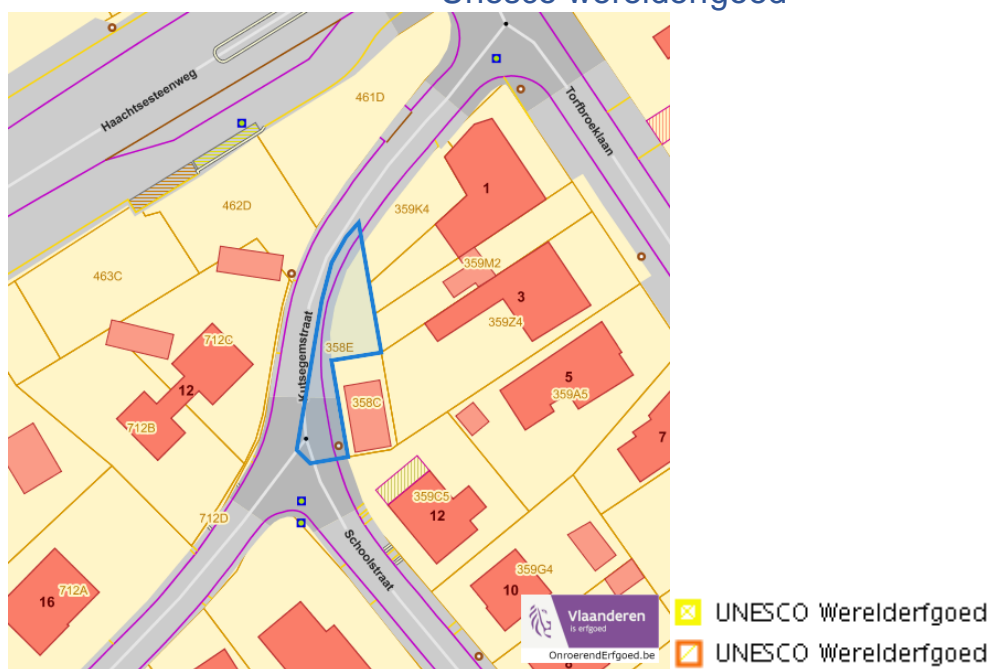


Dossier: 20-23-0216/001

Wetenschappelijke inventarissen

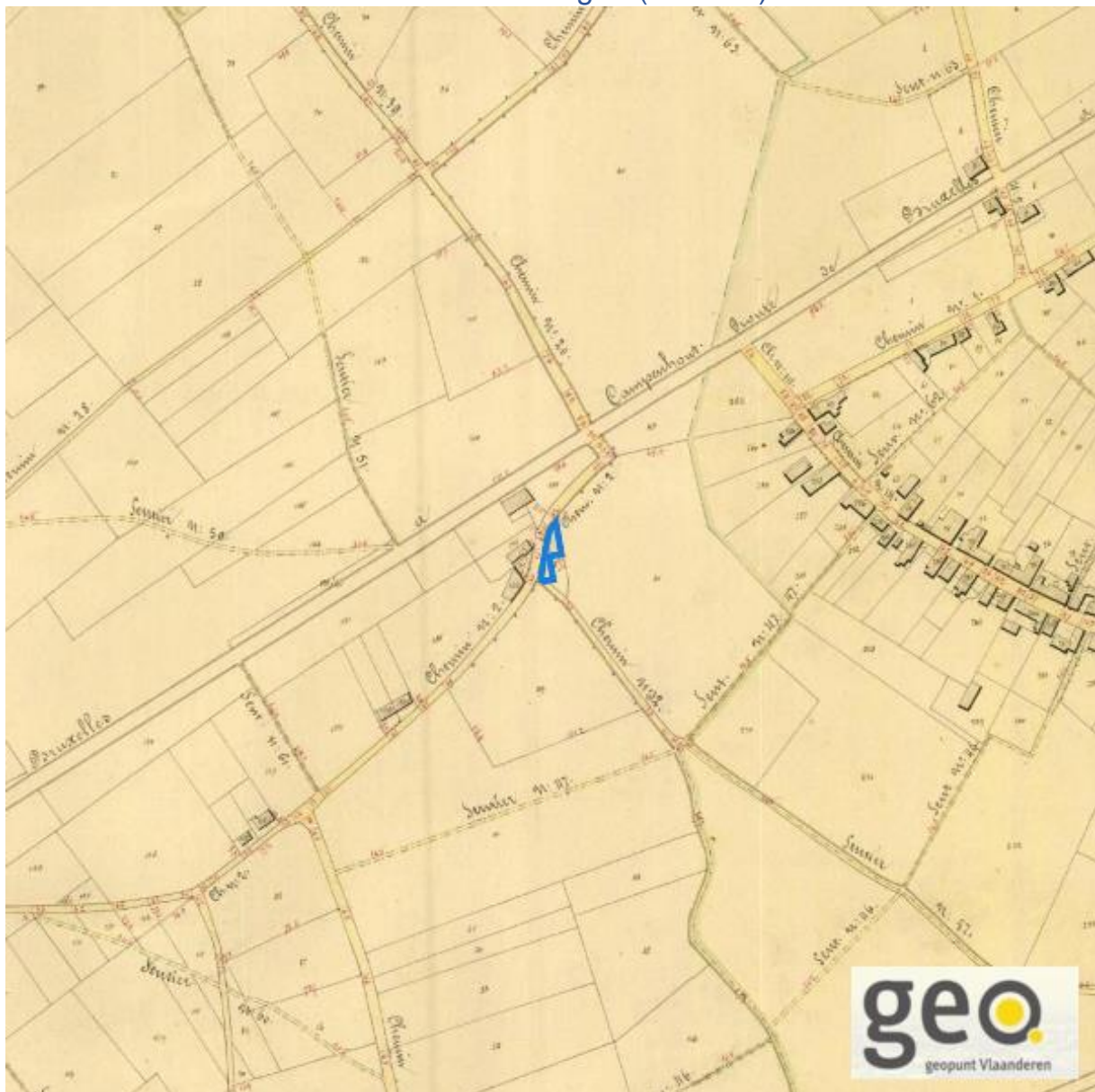


Unesco werelderfgoed



Historische kaarten

Atlas der Buurtwegen (ca 1840)



www.geopunt.be

Dossier: 20-23-0216/001

Wonen

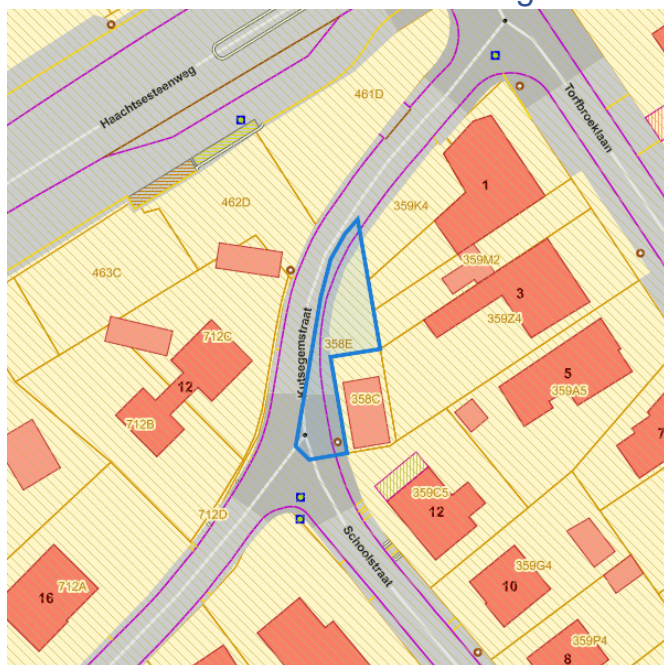
Woningkwaliteit



- Woningen met een conformiteitsattest
- Panden met een herstellordering
- Vlaamse inventaris van ongeschikte en onbewoonbare woningen

www.geopunt.be

Conformiteitsattest gemeente beperkte duurtijd



Conformiteitsattest beperkte duurtijd

- Nee
- Ja

www.geopunt.be

Dossier: 20-23-0216/001

Conformiteitsattest gemeente verplicht

