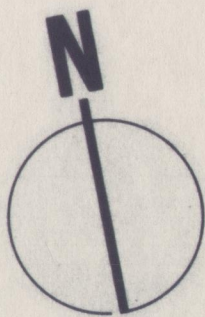
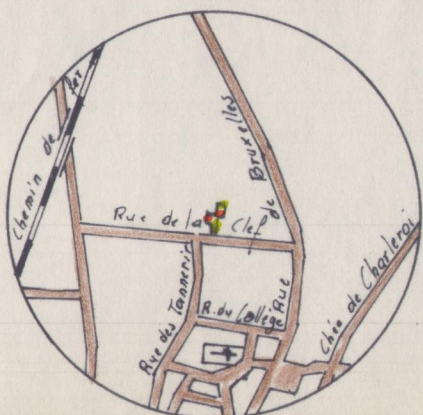
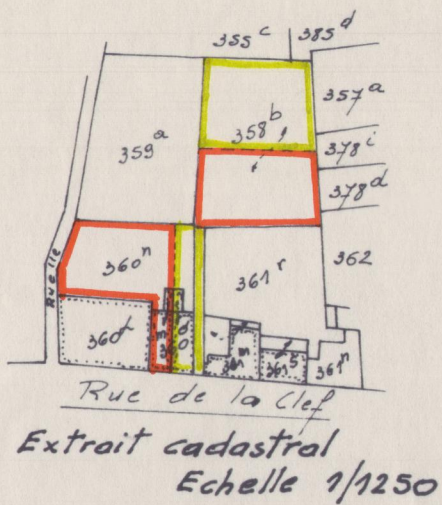


Ville de FLEURUS.

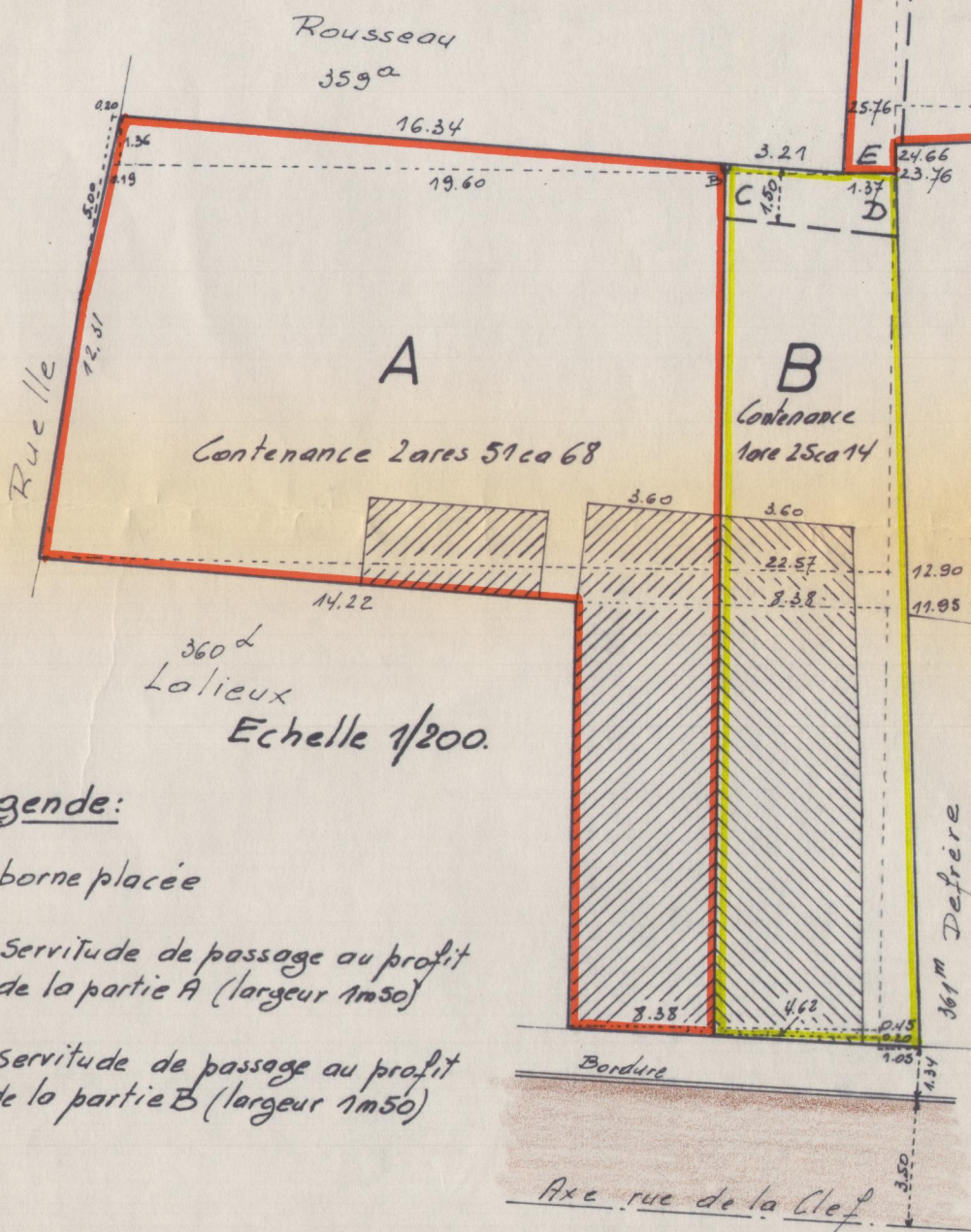
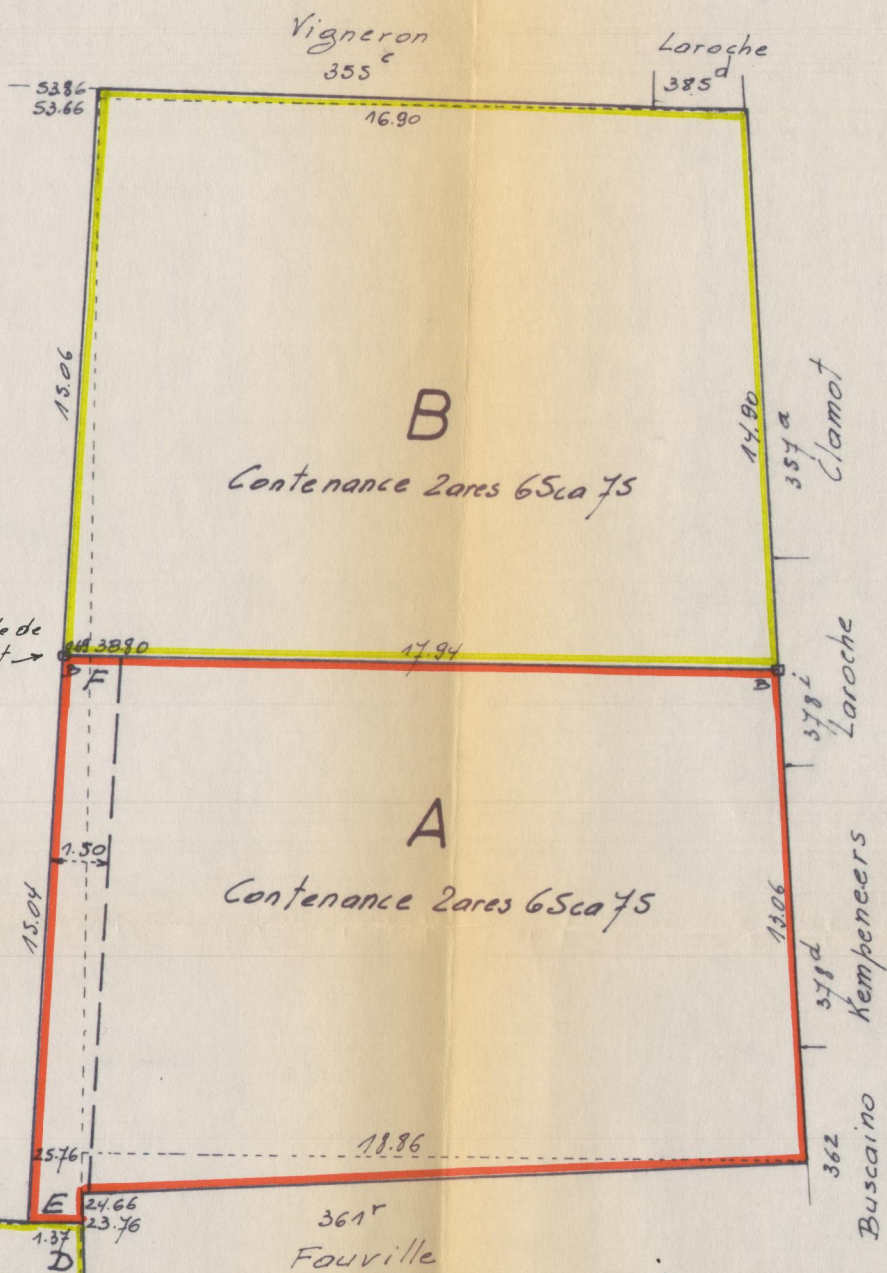
Plan du partage d'une propriété appartenant à la succession de Monsieur MARCA, cadastrée ou paraissant l'être à Fleurus 1^{ère} Division Section A n^{os} 358^b, 360^m, 360ⁿ et 360^o.

Contenance partie A 2ares 51ca 68 + 2ares 65ca 75 = 5ares 17ca 43. (360^m, 360ⁿpic, 358^bpic)

Contenance partie B 1are 25ca 14 + 2ares 65ca 75 = 3ares 90ca 89. (360^o, 360ⁿpic, 358^bpic)



Borne décalée de 20 cm vers l'est



ENREGISTRÉ à FLEURUS, un RÔLE en RENVOI
Le 07/05/84
REQU: 75
CASA 6
Le Recepteur



Lévi et dressé par le soussigné Géomètre Expert Immobilier
légalement assermenté par devant le tribunal de 1^{ère} instance
siéant à Charleroi
Wanfercée-Baulet, le 19 juin 1984.

Yves Mouffe
M. Marey

YVES MOUFFE
Géomètre - Expert - Immobilier
rue Coin Ledoux 29
6358 Wanfercée-Baulet
Tél. 071/81.31.20