



Wallonie

CERTIFICAT D'URBANISME n°1 / INFORMATIONS NOTARIALES

Maîtres,

En réponse à votre demande de certificat d'urbanisme n° 1 / Informations notariales réceptionnée en date du 01/12/2023 relative à un bien sis à la Rue Sainte-Anne, 66 à 6220 Fleurus cadastré Division 1, section B n°30G3- 30H3 et

, nous avons l'honneur de vous adresser ci-après les informations visées aux articles D.IV.1, § 3, 1° et D.IV.97 du Code du Développement Territorial (ci-après le Code) ;

A. (1)(2) Le bien en cause :

1° se trouve en Périmètre de Zone Protégée - RGB/ZPU/5129/A- AM du 30/08/2006 et zone d'habitat au plan de secteur de Charleroi adopté par Arrêté Royal du 10/09/1979 et qui n'a pas cessé de produire ses effets pour le bien précité. Nous vous invitons à consulter les articles D.II.24 et suivants du Code afin de vous enquérir des prescriptions applicables pour le bien ;

2° ~~est soumis, en tout ou en partie, pour des raisons de localisation, à l'application du guide régional d'urbanisme XXX ;~~

3° ~~est situé en zone XXX au regard du projet de plan de secteur de Charleroi adopté par XXX du XX/XX/XXXX ;~~

4° est situé en :

- ~~— Zone XXX au regard du schéma de développement pluricommunal,~~
- ~~— Zone XXX au regard du projet de schéma de développement pluricommunal,~~
- ~~— Zone XXX au regard du schéma de développement communal adopté par XXX du XX/XX/XXXX,~~
- ~~— Zone XXX au regard du projet de schéma de développement communal adopté par XXX du XX/XX/XXXX,~~
- ~~— Zone XXX au regard du schéma d'orientation local n° XXX approuvé par XXX du XX/XX/XXXX et qui n'a pas cessé de produire ses effets pour le bien précité,~~
- ~~— Zone XXX au regard du projet de schéma d'orientation local n° XXX approuvé par XXX du XX/XX/XXXX,~~
- ~~— Zone XXX au regard du guide communal d'urbanisme approuvé par XXX du XX/XX/XXXX,~~
- ~~— Zone XXX au regard du projet de guide communal d'urbanisme approuvé par XXX du XX/XX/XXXX,~~
- ~~— Sur le lot n° XXX au regard du permis d'urbanisation n° XXX non périmé autorisé par XXX du XX/XX/XXXX ;~~

5° a) ~~est soumis au droit de préemption arrêté par XXX du XX/XX/XXXX. Le(s) bénéficiaire(s) du droit de préemption est (sont) XXX ;~~ b) ~~est repris dans les limites d'un plan d'expropriation approuvé par XXX du XX/XX/XXXX. Le pouvoir expropriant~~



est XXX ;

6° est :

- ~~situé dans un périmètre de site à réaménager, de réhabilitation paysagère et environnementale, de remembrement urbain, de revitalisation urbaine ou de rénovation urbaine visés respectivement aux articles D.V.1, D.V.7, D.V.9, D.V.12 ou D.V.13 du Code ;~~
- ~~_____ inscrit sur la liste de sauvegarde visée à l'article 193 du Code wallon du patrimoine ;~~
- ~~_____ classé en application de l'article 196 du Code wallon du patrimoine ;~~
- ~~_____ situé dans une zone de protection visée à 209 du Code wallon du patrimoine ;~~
- ~~_____ localisé dans une zone figurant sur la carte du zonage archéologique ou dans un site repris à l'inventaire des sites archéologiques visés à l'article 233 du Code wallon du patrimoine ;~~
- localisé dans une zone figurant sur la carte du zonage archéologique ou dans un site repris à l'inventaire des sites archéologiques visés à l'article 233 du Code wallon du patrimoine ;
- ~~_____ dans la région de langue allemande, fait l'objet d'une mesure de protection en vertu de la législation relative au patrimoine ;~~

7° Bénéficie d'un équipement d'épuration des eaux usées :

- Est repris au Plan d'Assainissement du Sous bassin Hydrographique (P.A.S.H.) en zone d'épuration Collective ;
- Est actuellement susceptible d'être raccordable à l'égout selon le P.A.S.H. ;

Bénéficie d'un accès à une voirie pourvue d'un revêtement solide () et d'une largeur suffisante, compte tenu de la situation des lieux;

En ce qui concerne les impétrants (eau, gaz, électricité,...), nous vous invitons à contacter les sociétés dont la liste est en annexe ;

~~Est situé à proximité d'une ligne de grand transport de gaz. Nous vous invitons à contacter FLUXYS pour vous enquérir d'éventuelles obligations à ce sujet (adresse en annexe)~~

8° au sens de l'article D.IV.57, 2° à 4 :

a) Est exposé :

- ~~_____ à un risque d'accident majeur (Pour les établissements « SEVESO », nous vous invitons à consulter le site www.seveso.be pour toutes informations);~~
- ~~à un risque naturel ou à une contrainte géotechnique majeurs (Aléa inondation);~~

b) Est situé dans ou à proximité :

- ~~_____ D'une réserve naturelle domaniale ou agréée ou d'une réserve forestière visé par l'article 6 de la loi du 12 juillet 1973 sur la conservation de la nature, modifié par le décret du 6 décembre 2001 relatif à la conservation des sites Natura 2000 ainsi que de la faune et de la flore sauvages;~~
- ~~_____ D'une cavité souterraine d'intérêt scientifique;~~
- ~~_____ D'une zone humide d'intérêt biologique;~~
- ~~_____ Dans un site Natura 2000 visé par l'article 1bis alinéa unique 18° de la loi du 12 juillet 1973 sur la conservation de la nature, modifié par le décret du 6 décembre~~



~~2001 relatif à la conservation des sites Natura 2000 ainsi que de la faune et de la flore sauvages;~~

9° est repris dans le plan relatif à l'habitat permanent.

B. (1)(2) ~~Nous vous invitons à consulter la Banque de données de l'état des sols wallons (BDES) du Service Public de Wallonie à l'adresse suivante : <http://dps.environnement.wallonie.be/bdes.html> afin d'obtenir les données concernant le bien au sens du décret du 1^{er} mars 2018 relatif à la gestion des sols ;~~

C. (1)(2) Autres renseignements relatifs au bien : Le bien en cause :

1° fait l'objet d'une option particulière du schéma de développement de l'espace régional, à savoir XXX ;

2° N'a fait l'objet d'aucun permis de bâtir ou d'urbanisme délivré au(x) propriétaire(s) susmentionné(s) après le 1^{er} janvier 1977 ;

A fait l'objet du (des) permis de bâtir ou d'urbanisme suivant(s) délivré(s) au(x) propriétaire(s) susmentionné(s) après le 1^{er} janvier 1977 : 2005/062 - Création d'un accès au terrain + placement d'un portail - CC 4/7/2005

3° A fait l'objet du(des) permis d'exploiter et/ou d'environnement et /ou permis unique suivant(s) :

4° N'a fait l'objet d'aucun certificat d'urbanisme datant de moins de deux ans ;

~~A fait l'objet du(des) certificat(s) d'urbanisme N°1 suivant(s) délivré(s) au(x) propriétaire(s) susmentionné(s) et datant de moins de deux ans ;~~

~~A fait l'objet du(des) certificat(s) d'urbanisme N°2 suivant(s) délivré(s) au(x) propriétaire(s) susmentionné(s) et datant de moins de deux ans ;~~

5° Est situé dans une zone de prise d'eau, de prévention ou de surveillance au sens du décret du 30 avril 1990 relatif à la protection et l'exploitation des eaux souterraines et des eaux potabilisables modifié la dernière fois par le décret du 15 avril 1999 relatif au cycle de l'eau et instituant une société publique de gestion de l'eau (VIVAQUA et SWDE) ;

~~6° Est situé dans le périmètre du site d'activité économique désaffecté suivant : XXX ;~~

7° Est frappé d'un arrêté d'insalubrité;

8° Est situé dans une cité ;

9° a fait l'objet d'un permis de location ;

10° Est susceptible d'être situé dans une zone soumise à des impositions aéroportuaires. Nous vous invitons à vous enquérir d'éventuelles obligations auprès de l'aéroport Charleroi – Bruxelles-Sud (S.P.W.) (adresse en annexe) ;

11° Est situé en Zone d'Initiative Privilégiée (Z.I.P.);

12° Est repris dans un périmètre de remembrement légal



13° Est concerné par des règles particulières en vertu de la législation sur les monuments et les sites, les mines, carrières et sites désaffectés ; (de fer)

~~14° Est traversé et/ou longé par le cours d'eau « XXX » de XXX catégorie, et repris à l'Atlas des Cours d'eau (voir plan en annexe) ;~~

15° Est soumis à un alignement résultant d'un plan communal approuvé et/ou à un projet d'amélioration de voirie communale approuvé (voir extrait en annexe) ; Plan communal d'alignement chemin 26 approuvé AR 2/6/1931 -

~~- Est susceptible d'être soumis à un alignement d'une route de la Région Wallonne. Nous vous invitons à contacter le S.P.W. pour vous enquêter d'éventuelles obligations à ce sujet (adresse en annexe) ;~~

~~16° Est traversé et/ou longé par un sentier ou un chemin communal autre que la voie de desserte et repris à l'Atlas des Communications Vicinales (voir plan en annexe) ;~~

A titre uniquement informatif, nous vous invitons à consulter le site BALNAM : <http://www.balnam.be/carte>

17° Est situé à proximité d'une voie de chemin de fer. Nous vous invitons à contacter la S.N.C.B. (adresse en annexe) ;

~~18° Une infraction a été constatée par procès verbal ;~~

~~19° En ce qui concerne les taxes restants dues, nous transmettons votre demande à notre service Finances pour suite voulue ;~~

20° A fait l'objet d'un certificat de performance énergétique.

- (1) Biffer ou effacer les mentions inutiles.
- (2) Compléter.

Observation


Les informations et prescriptions contenues dans le présent certificat d'urbanisme ne restent valables que pour autant que la situation de droit ou de fait du bien en cause ne soit pas modifiée.

En ce qui concerne l'existence d'autres permis ou certificats d'urbanisme non périmés, il n'est pas possible de vous répondre sans le nom des propriétaires successifs durant la période incriminée.


A Fleurus, le
Pour le Collège,

Par délégation,
La Chef de Bureau,
Département Cadre de vie,


Ing. Fabienne VALMORBIDA


Par délégation,
L'Echevin de l'Urbanisme et de
l'Environnement,


Mikhaël JACQUEMAIN



GUIDE RÉGIONAL D'URBANISME

Coordination officielle



CO
DT

CODE
DU DÉVELOPPEMENT
TERRITORIAL

SPW | éditions



GUIDE REGIONAL D'URBANISME

Coordination officielle

Chapitre 1^{er} - Règlement général sur les bâtisses applicable aux zones protégées de certaines communes en matière d'urbanisme

Section 1^{ère} - Champ d'application

Art. 393. En l'absence de schéma d'orientation local, le présent chapitre s'applique aux zones protégées en matière d'urbanisme dont le périmètre, approuvé par l'Exécutif, après avis des conseils communaux intéressés, est délimité conformément aux annexes 1 à 22.

Section 2 - Normes

Art. 394. Les largeurs des rues, ruelles et impasses, les dimensions des places et les fronts de bâtisse doivent être maintenus dans leur état de fait actuel.

Toute modification des dimensions de ces espaces ne pourra se faire que sur base d'un schéma d'orientation local, d'un périmètre de remembrement urbain arrêté par le Gouvernement ou d'un plan d'alignement approuvé.

Art. 398. Traitement du sol.

Les recouvrements de sol en pavés des rues, places, ruelles, impasses doivent être maintenus où ils existent.

L'usage de matériaux contemporains est permis à l'occasion d'aménagements de la voirie, pour autant qu'ils contribuent à maintenir ou rétablir le caractère traditionnel du recouvrement du sol.

Il peut être dérogé aux prescriptions de l'alinéa 1^{er}, lorsqu'il s'agit de voies principalement utilisées par la circulation de transit et qu'il n'existe pas d'itinéraire adéquat de contournement de la zone.

Art. 401. Rez-de-chaussée commerciaux.

L'aménagement des façades en rez-de-chaussée pour des besoins commerciaux ne peut en aucun cas dépasser le niveau du plancher du premier étage.

Lors de la transformation pour une destination commerciale du rez-de-chaussée d'un immeuble, les trumeaux devront être maintenus. Là où ces trumeaux ont été enlevés antérieurement à l'approbation par l'Exécutif du périmètre délimité conformément aux annexes du Code wallon de l'aménagement du territoire et de l'urbanisme, une reconstruction pourra être imposée lors d'une transformation ultérieure.

Les trumeaux du premier étage, là où ils sont restés intacts, indiqueront le rythme pour la construction des trumeaux au rez-de-chaussée. Ceux-ci seront établis à l'aplomb et dans l'axe des trumeaux du premier étage, la vitrine sera éventuellement établie en retrait par rapport à la façade de l'immeuble.

Section 3 - Indications

Art. 395. Façades.

Les façades des immeubles sis à front de rues, ruelles ou impasses doivent être maintenues en harmonie avec la zone à sauvegarder.

a) Largeur des façades.

La largeur des façades ne peut être modifiée que moyennant une décision motivée du collège communal.

b) Hauteur des façades.

Les hauteurs sous corniches et faites doivent être en équilibre avec celles des constructions voisines. Les lucarnes doivent être en relation avec l'architecture de la façade. Ces prescriptions s'appliquent également aux façades des constructions qui sont situées en retrait par rapport à l'alignement des façades voisines.

c) Matériaux des façades.
Les matériaux autorisés seront ceux dont les tonalités s'apparentent à celles des matériaux traditionnels.
d) Pignons, façades latérales et façades arrière.
Les matériaux autorisés pour les murs, pignons, façades latérales et façades arrière devront s'harmoniser avec ceux des façades à rue.

Art. 396. Toitures.

La toiture doit être en harmonie avec le type de toiture propre aux constructions traditionnelles locales.

a) Pentes.

Lors de la restauration, de la construction ou de la reconstruction d'immeubles, les toitures, sauf dérogation accordée par décision motivée du collège, seront en pente continue.

L'inclinaison des toitures sera parallèle à celle des constructions contiguës et normalement à faîtage central pour l'habitat en ordre fermé. Cependant, la toiture à faîtage perpendiculaire à l'alignement pourra être autorisée lorsqu'elle concourt à renforcer le rythme des constructions anciennes ou à mettre en valeur une construction monumentale.

Les larges débordements et les accentuations marquées de rives de toiture ne seront admis que s'ils sont compatibles avec le caractère de l'architecture locale ; il en va de même pour les coyaux.

b) Matériaux.

Les matériaux autorisés sont ceux dont l'aspect et la tonalité sobre sont proches de ceux des matériaux de couverture des immeubles anciens.

Art. 397. Zones de cours et jardins.

Le périmètre de la zone de cours et jardins des îlots bâtis sur leur pourtour est délimité par les plans des façades arrière principales des immeubles existants, ou, lorsque la profondeur des bâtiments principaux excède 15 m, par des plans verticaux élevés parallèlement à ceux des façades avant à une distance de 15 m de ceux-ci.

A l'intérieur de la zone de cours et jardins, aucune construction nouvelle ne peut être édifiée.

La restauration des immeubles situés dans la zone de cours et jardins est autorisée. En cas de démolition de ces immeubles ou parties d'immeubles, il pourra être imposé de garnir de plantation l'emplacement ainsi dégagé.

Les constructions en sous-sol ne peuvent s'étendre à une distance supérieure à 18 m mesurée à partir des plans des façades avant.

Art. 399. Conduites, câbles et canalisations.

La construction de galeries techniques regroupant les principales canalisations peut être prescrite lors de travaux de restructuration de quartiers.

Les câbles électriques, téléphoniques et de télédistribution seront enterrés. En cas d'impossibilité, ils seront placés sous corniche ou sur bandeau, de façon à les rendre les plus discrets possibles.

Art. 400. Mobilier urbain.

Le collège doit justifier tout projet d'installation de mobilier urbain tel que : lampadaire, fontaine, abri banc, poubelle, plaque d'indication de rue, etc. par une étude portant sur les dimensions, le graphisme, les couleurs et les matériaux proposés.

Art. 402. Parcage des véhicules.

Tout nouvel emplacement de parcage à ciel ouvert sera recouvert de pavés. La plantation d'arbre feuillu à haute tige pour quatre emplacements de voitures peut être rendue obligatoire.

L'abattage d'arbres effectuée dans le but de dégager un ou plusieurs emplacements de parcage pour véhicules est interdit.

Section 4 - Mesures finales

Art. 403. Les règlements communaux sur les bâtisses approuvés avant le 2 janvier 1977 seront adaptés aux prescriptions du présent chapitre dans un délai d'un an.

EXPLOITANTS D'INSTALLATIONS SUR L'ENTITE DE FLEURUS

Pour toutes demandes de plan d'impétrants => plateforme KLIM CICC

| | | |
|-----------------------|----------|---|
| ELECTRICITE ET GAZ | ORES | Odeur ou fuite de gaz : 0800/87.087 Arrachage de câbles + canalisations non répertoriées sur les plans : 078/78 78 00 Problèmes de réfections suite à des travaux ORES-> BOTWAL.RCH@ORES.BE |
| GAZ | FLUXYS | N° d'urgence : 0800/90.102 Tél : 02/282.29.24 David PAUWELS – tél : 02/234.45.13 Michaël FRIPPIAT – tél : 02/234.45.12 infoworks@fluxys.com |
| ELECTRICITE | ELIA | Tél : 081/23.70.11 contactcentersud@elia.be |
| EAU | SWDE | Tel : 087/87.87.87. bat.charleroi@swde.be |
| EAU | VIVAQUA | Tél : 02/518.86.15 info@vivaqua.be – installinfo@vivaqua.be |
| TELECOM | VOO | Tél : 02/850.96.58 do.infra@staff.voo.be |
| TELECOM | PROXIMUS | Tél : 0800/14.552 – service informations chantiers relation4.2@proximus.com infra@proximus.com |
| TELECOM | SCARLET | Tél : 02/275.27.27 + Voir PROXIMUS |
| TELECOM | UNIFIBER | Tél : 02/790.66.00 contact@unifiber.be |
| TELECOM | ORANGE | planaanvragen2@orange.be |

| | | |
|---|-----------|---|
| Organisme de gestion aérienne | SKEYES | Tel : 02/206.21.11 urba@skeyes.be |
| Direction des Risques industriels, géologiques et miniers | SPW-DRIGM | Tél : 081/33.61.32 risques.environnement@spw.wallonie.be |
| S.P.W. Routes | SPW-DGO1 | Tél : 071/27.05.60 N° Vert : 1718 district.routes.charleroi@spw.wallonie.be |
| P.A.E. | IGRETEC | Tél : 071/200.100 bureautech@igretec.com |

N.B. la liste des entrepreneurs agréés en travaux routiers peut être obtenue sur le site du S.P.F. ==> economie.fgov.be.

Ville de Fleurus

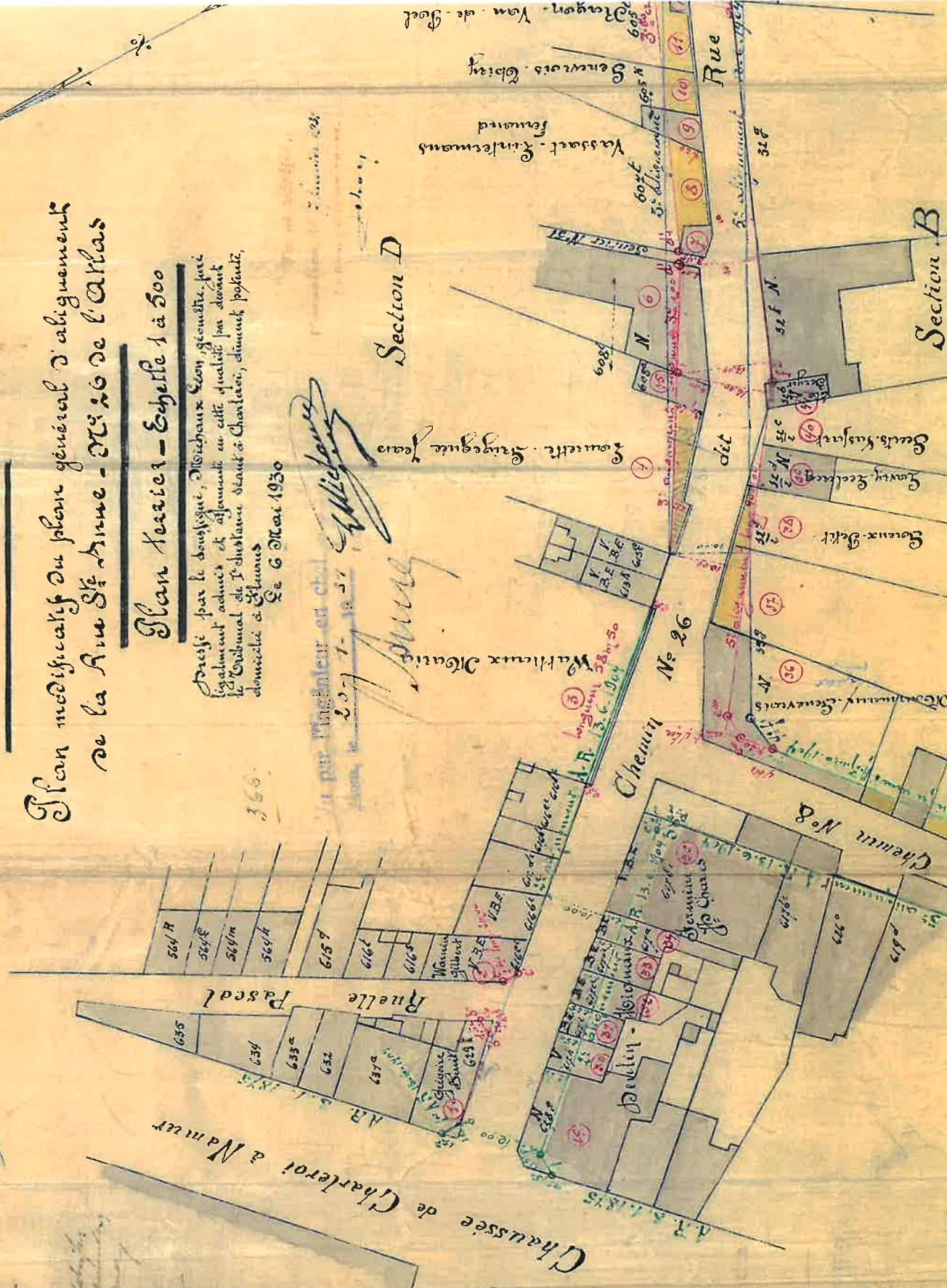

Plan modificatif au plan général d'alignement
de la Rue St Anne - N° 26 de l'Atlas

Plan Kerria - Echelle 1 à 500

Dressé par le sous-préfet, M. de Bouchaux, le 20 Mars 1831, par
alignement actuel et approuvé en cette qualité par décret
le 20 Mars 1831, le Préfet de l'arrondissement de Charleroi, dit par décret
domicilié à Namur

Le 6 Mai 1930

Amis
207-1-10-31
M. de Bouchaux



N. R. 1331/3
à jour 1931.

Amis
207-1-10-31
M. de Bouchaux

30 octobre 1930
M. de Bouchaux

