

Table des matières



Cadastre.....	2
Projet Informatique de Cartographie Continue (PICC).....	3
(*) Atlas des voiries vicinales de 1841 et modifications - version consolidée.....	4
Carte archéologique.....	5
Guide Communal d'Urbanisme (GCU).....	6
Guide Régional d'Urbanisme (GRU).....	7
Inventaire du Patrimoine Immobilier Culturel (IPIC).....	8
Lotissements (LOT).....	9
Périmètres de remembrement urbain (PRU).....	10
Plan de secteur en vigueur (version coordonnée vectorielle).....	11
Plan Habitat Permanent.....	13
Schéma de Développement communal (SDC).....	14
Schéma d'Orientation Local (SOL).....	15
SEVESO - Série.....	16
Patrimoine - Biens classés et zones de protection - Série.....	17
Patrimoine - Biens en liste de sauvegarde - Série.....	18
Patrimoine - Biens exceptionnels - Série.....	19
Patrimoine - Biens mondiaux - Série.....	20
Périmètres de reconnaissance économique (PRE).....	21
Rénovation urbaine.....	22
Revitalisation urbaine.....	23
Sites à réaménager de droit (SAR).....	24
Sites à réaménager (inventaire) - Série.....	25
Orthophotos 1994-2000.....	26
Orthophotos 2001-2003 panchromatiques.....	27
Orthophotos - dernière campagne disponible.....	28
Schéma Directeur Cyclable - Série.....	29
Aléa d'inondation (en vigueur) - Série.....	30
LIDAXES - Axes de concentration du ruissellement et données associées - Série.....	31
Plans d'assainissement (PASH).....	32
Zones inondables (en vigueur) - Directive Inondation 2007/60/CE – Série.....	33
Conservation de la nature - Série.....	34
Réseau Natura 2000 en vigueur - Série.....	35
Atlas du karst - Série.....	36
Carte des Principaux Types de Sols.....	37
Carte Numérique des Sols - Série.....	38
Etat des sols - Inventaire des terrains pollués et potentiellement pollués.....	39
Parcellaire agricole anonyme (situation 2018).....	40
Zones de consultation de la DRIGM - Série.....	42
Arbres et haies remarquables - Série.....	43
Zones d'Initiative Privilégiée (ZIP).....	44
Aménagement foncier - Série.....	45

Légende

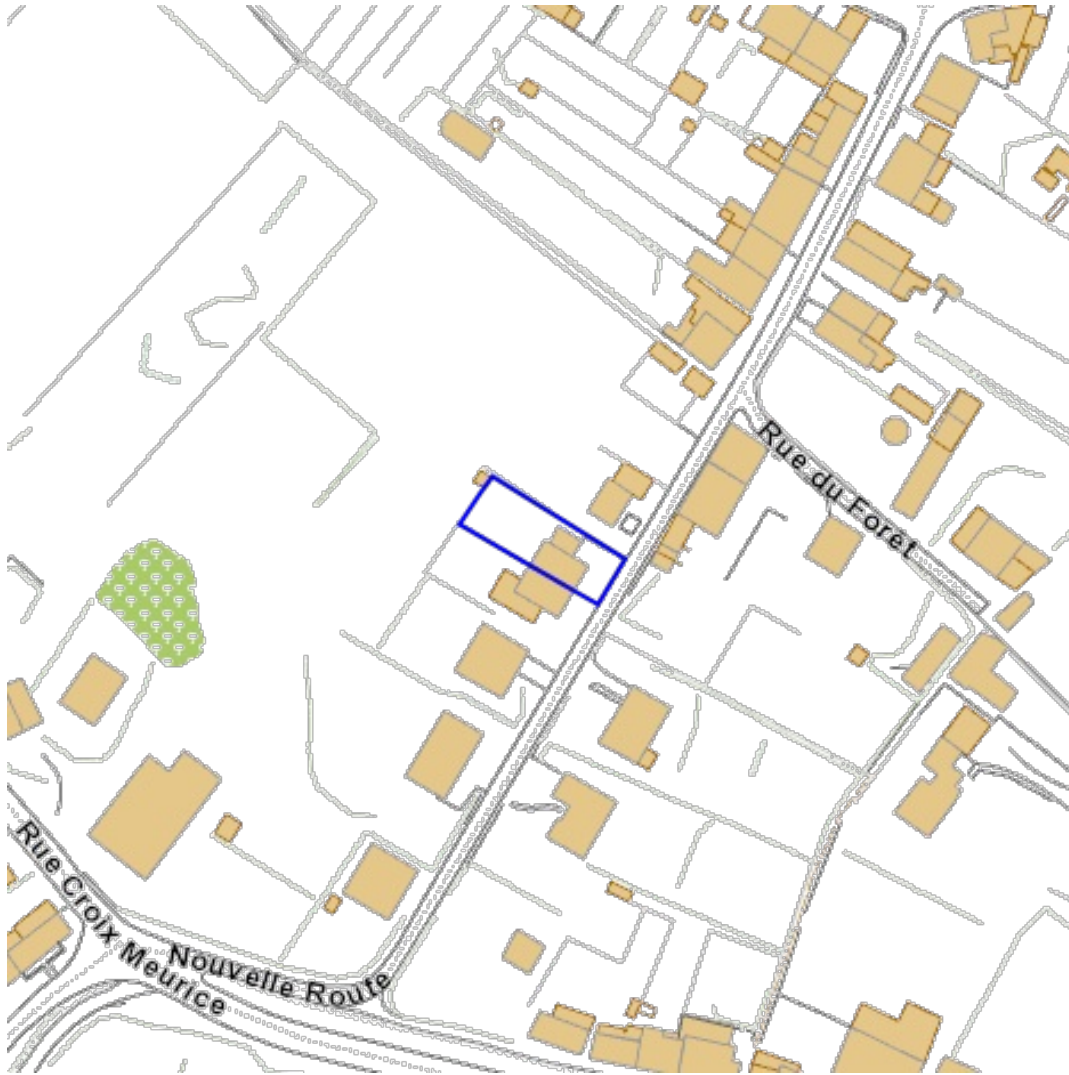
résultat dans carte

résultat dans parcelle

(*) erreur lors du téléchargement de la carte



Sources
General Administration of the Patrimonial Documentation
[WMS Cadastral Layers](#)



[Consulter sur WalOnMap.be](http://WalOnMap.be)

Sources
Service public de Wallonie (SPW)
[WMS TOPOGRAPHIE_PICC_VDIFF](#)



Erreur lors du téléchargement de la carte.



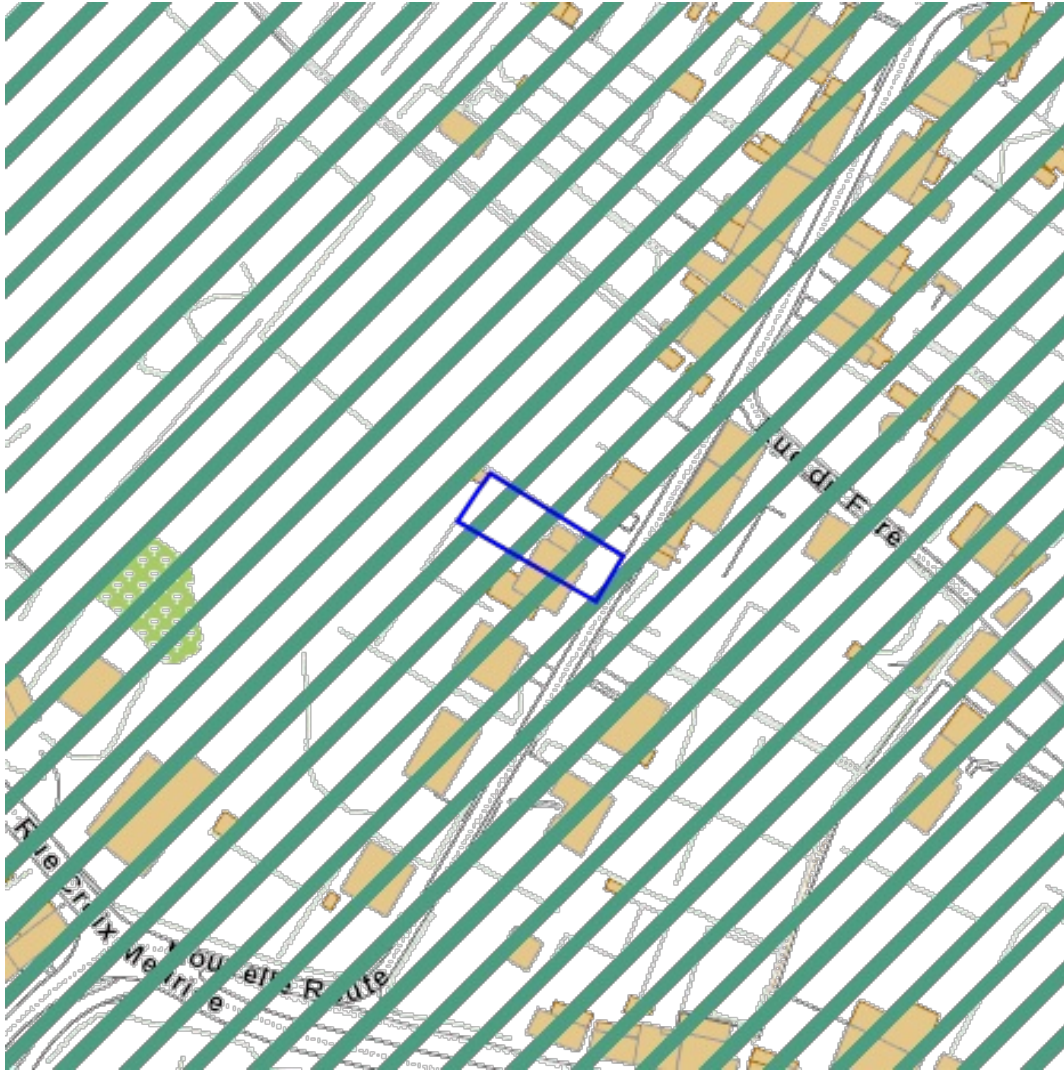
[Consulter sur WalOnMap.be](#)

Sources

Service public de Wallonie (SPW)

[WMS AMENAGEMENT TERRITOIRE_CAW](#)

■ Carte archéologique





[Consulter sur WalOnMap.be](#)

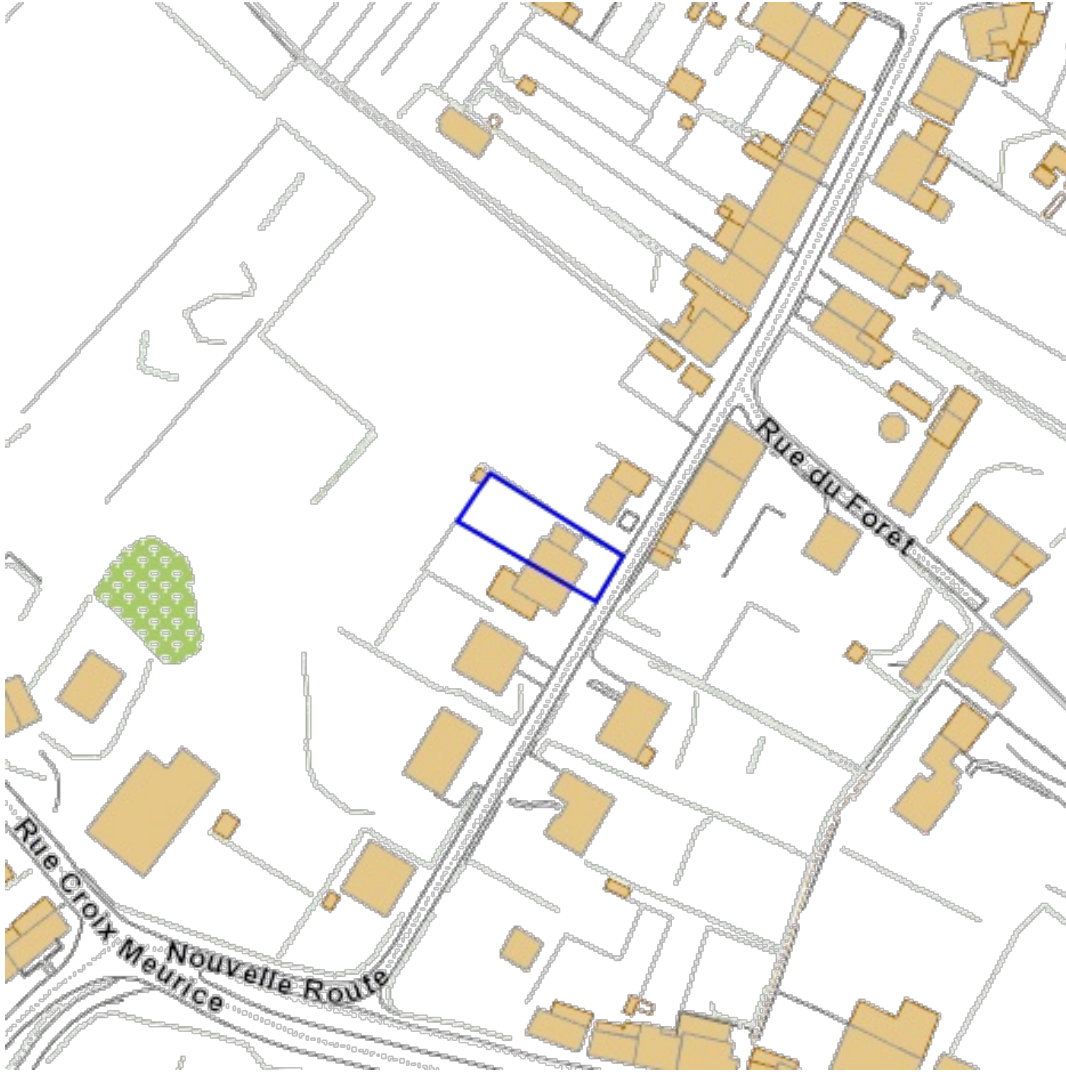
Sources

Service public de Wallonie (SPW)

[WMS AMENAGEMENT TERRITOIRE_GCU](#)

-  Anciennement Règlements Communaux d'Urbanisme
-  Anciennement Règlements Communaux de Bâtisse

Propriété	Valeur
LIENDOC	http://spw.wallonie.be/dgo4/index.php?thema=gcu_view&&details=93022-RCB-0001-01



[Consulter sur WalOnMap.be](http://WalOnMap.be)

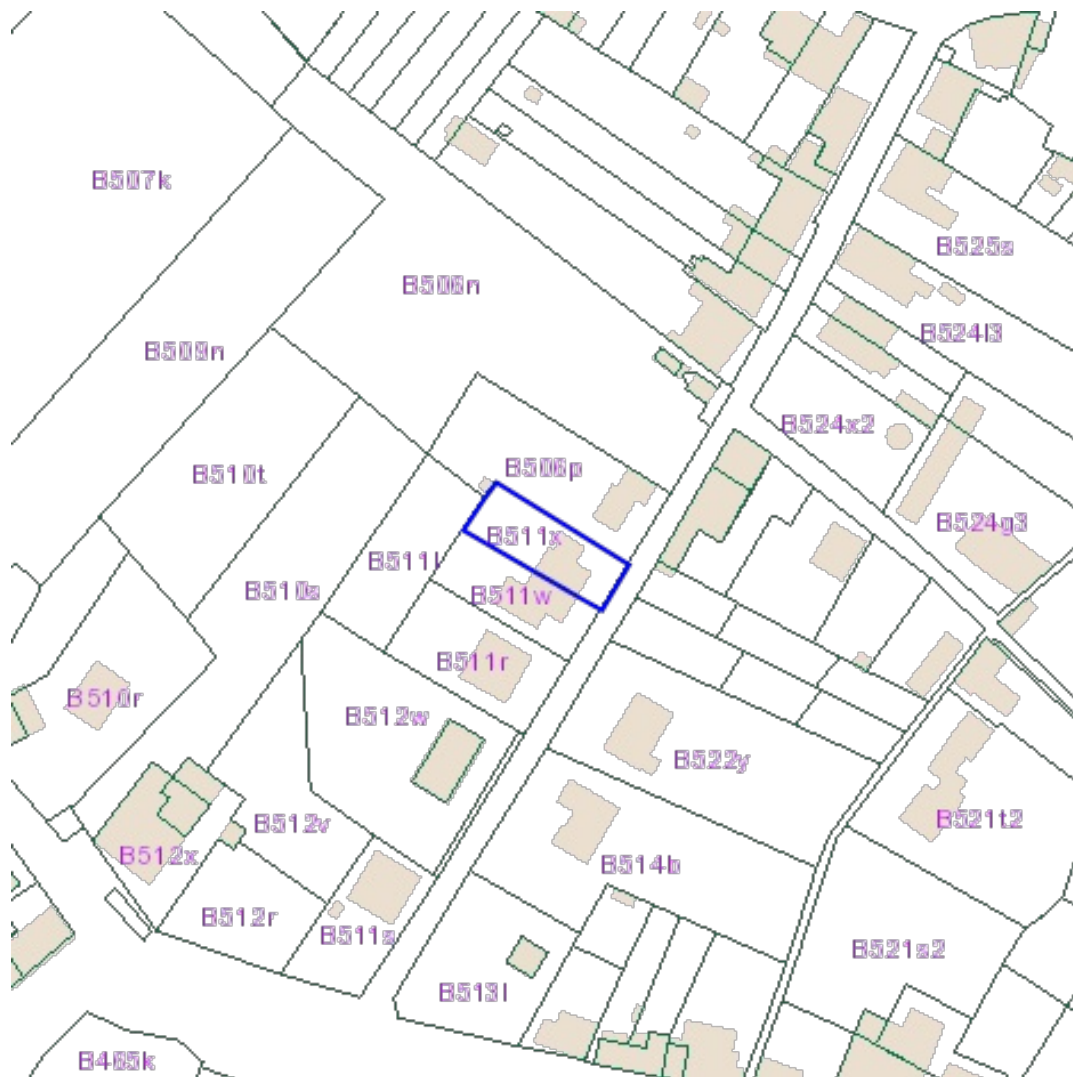
Sources
Service public de Wallonie (SPW)
WMS.AMENAGEMENT.TERRITOIRE.GRU

Anciennement Périmètres de Règlement Général sur les Bâtisses en Site Rural

Représentation par zones géographiques

- Plateau Limoneux Hennuyer
- Plateau Limoneux Brabançon
- Condroz
- Hesbaye
- Pays de Herve
- Fagne-Famenne
- Ardenne
- Lorraine

Anciennement Zones Protégées en matière d'Urbanisme







[Consulter sur WalOnMap.be](#)

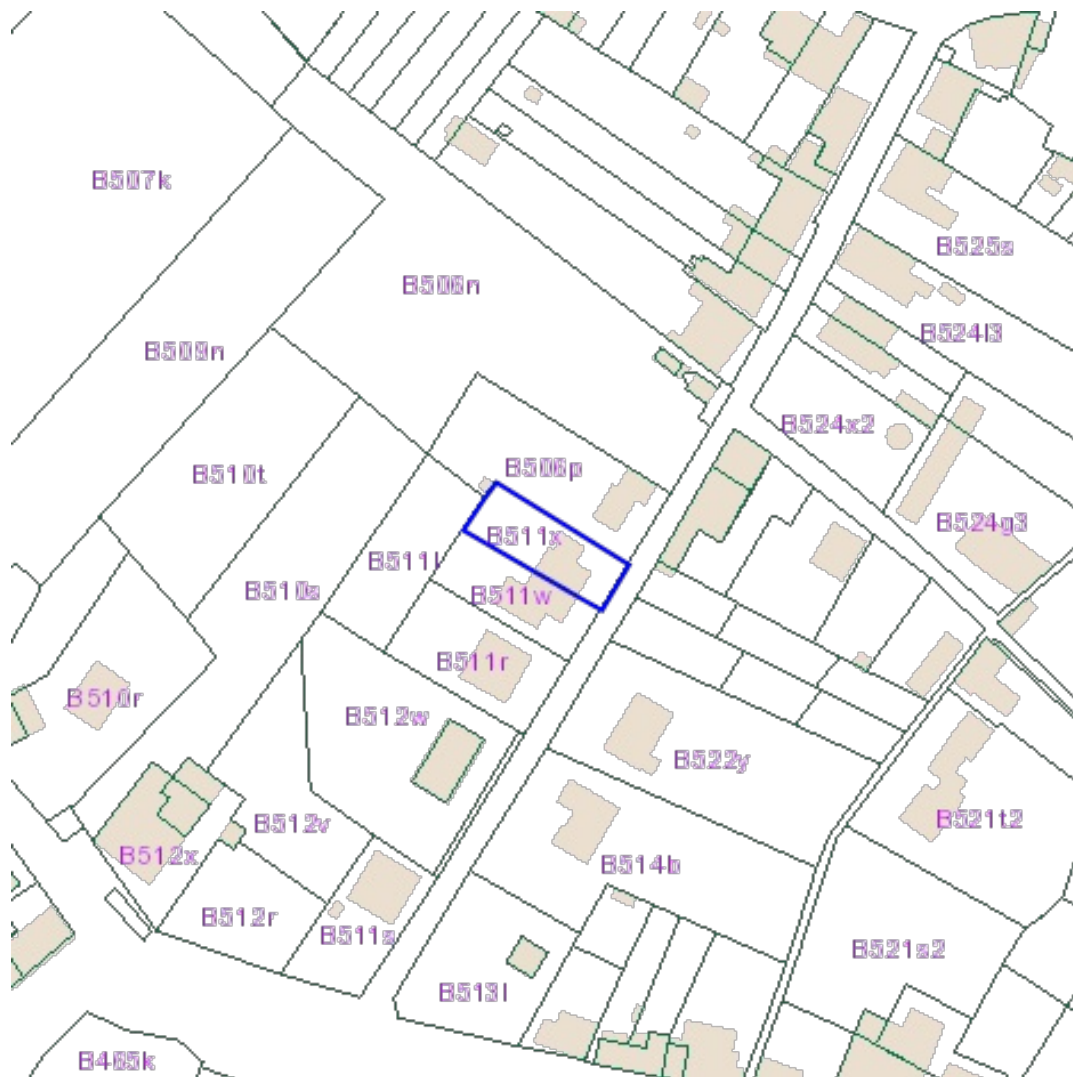
Sources

Service public de Wallonie (SPW)

[WMS AMENAGEMENT TERRITOIRE IPIC](#)

Nature

-  Monument (pastillé)
-  Ensemble (pastillé)
-  Monument
-  Ensemble

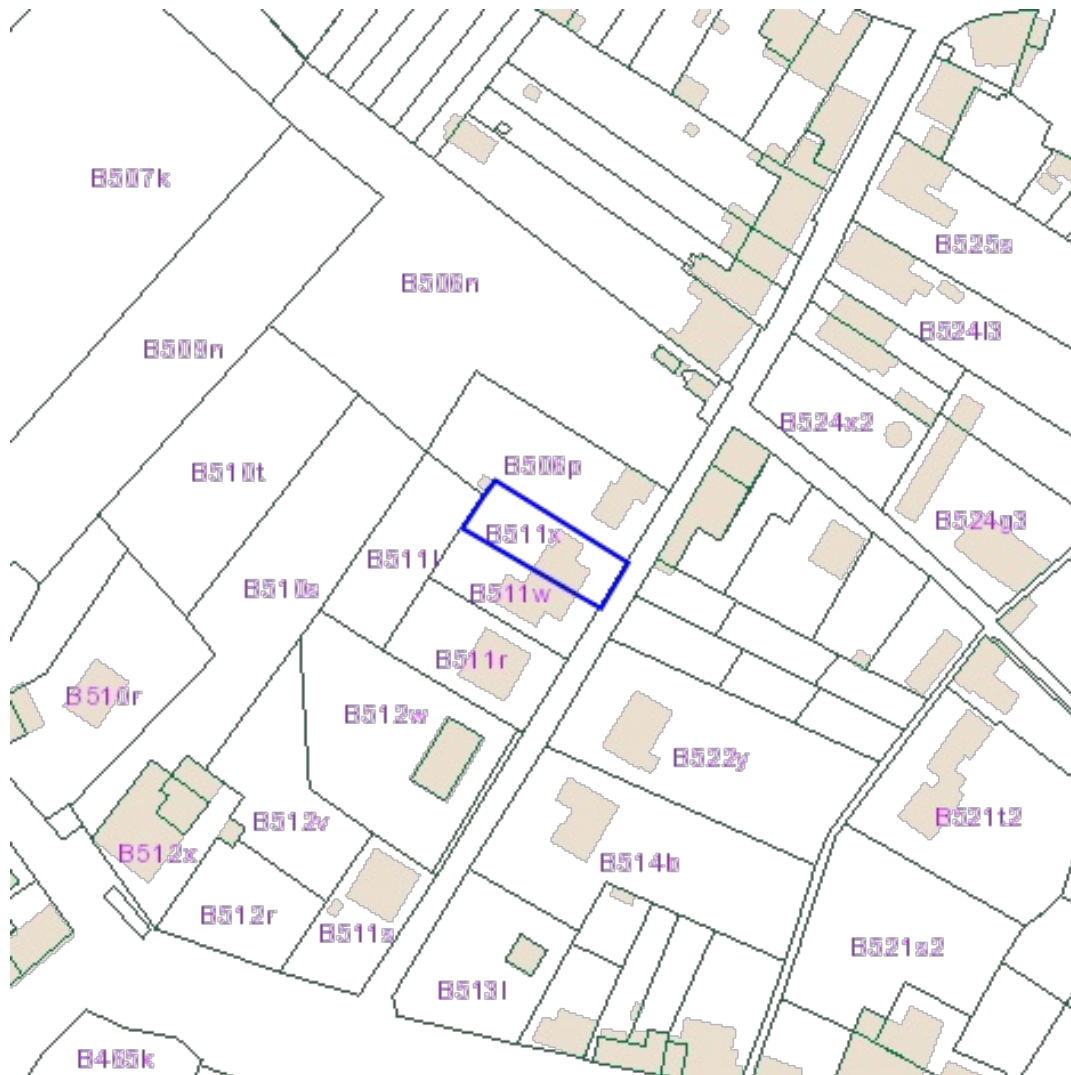


[Consulter sur WalOnMap.be](#)

Sources
 Service public de Wallonie (SPW)
[WMS AMENAGEMENT TERRITOIRE LOT](#)


Lotissements

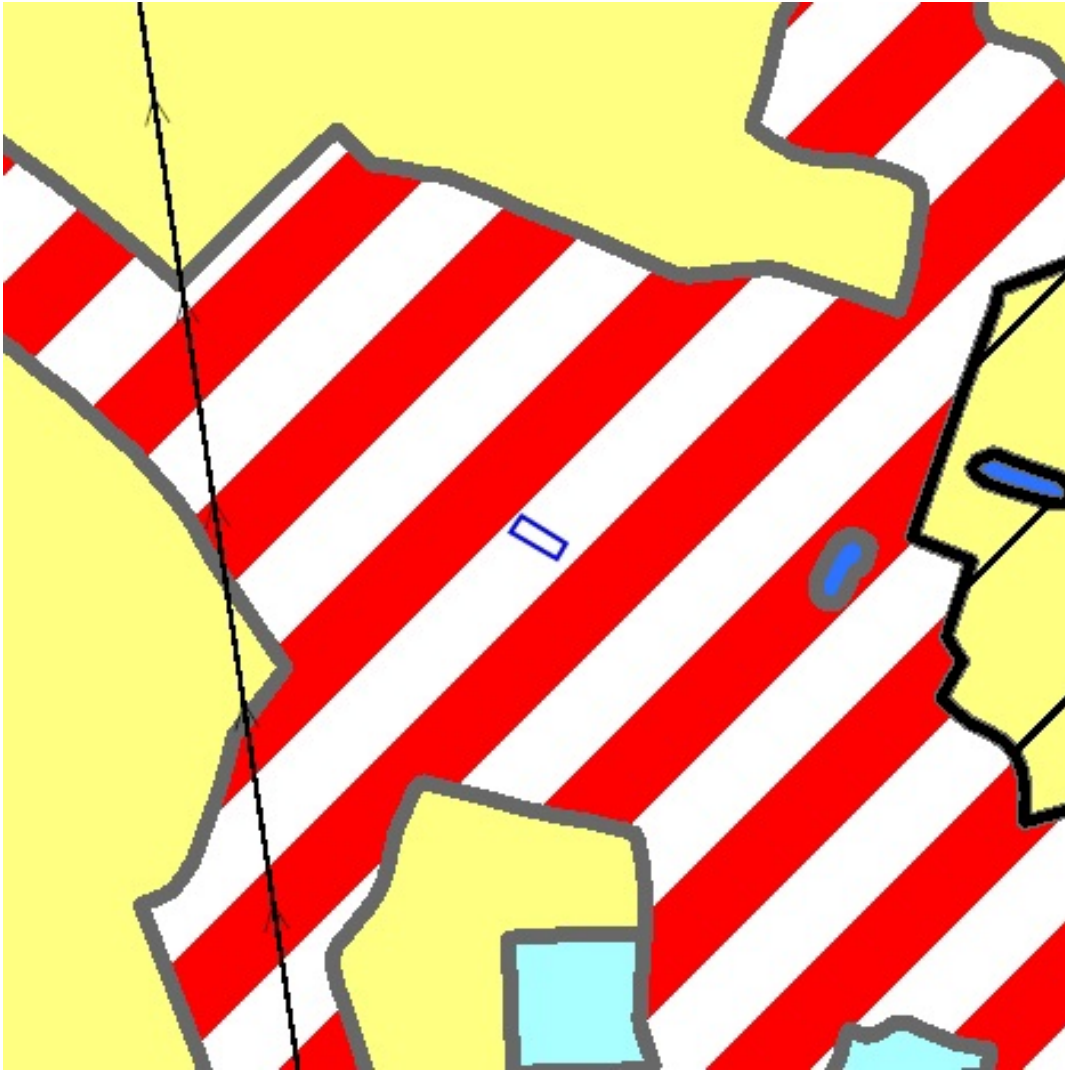
- Accord (avant 1962)
- Permis (après 1962)
- Permis d'urbanisation
- Valeur de RUE
- Renonciation partielle
- Péremption partielle
- Péremption présumée partielle
- Annulation partielle
- Indéterminé



[Consulter sur WalOnMap.be](#)

Sources
Service public de Wallonie (SPW)
[WMS AMENAGEMENT TERRITOIRE RMBMT_URB](#)

 Périmètres de remembrement urbain



Sources
Service public de Wallonie (SPW)
[WMS AMENAGEMENT TERRITOIRE_PDS](#)

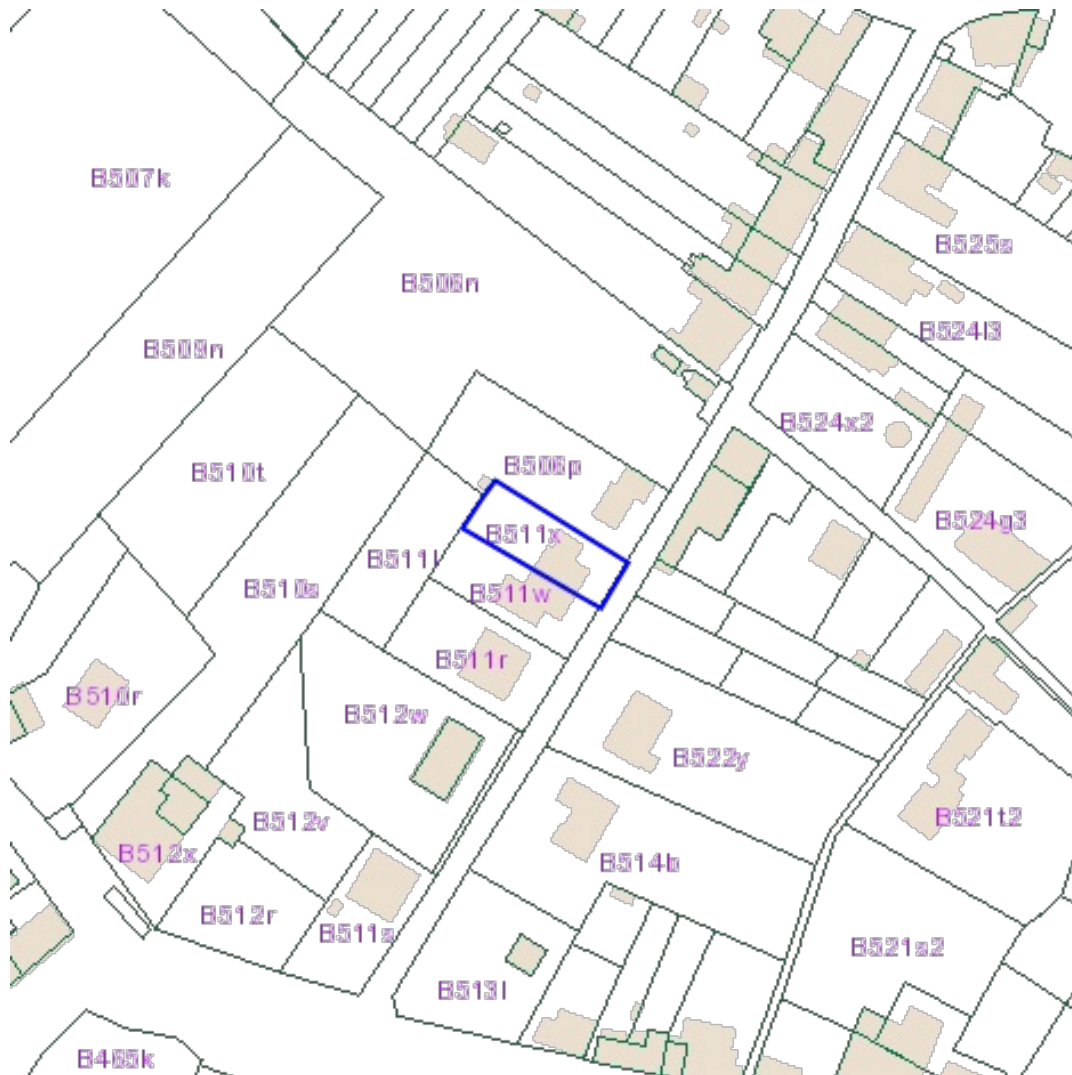
[Consulter sur WalOnMap.be](#)

Etiquettes des Secteurs d'aménagement (1978)

Plan de secteur d'origine

- Habitat
- Habitat à caractère rural
- Habitat vert
- Services publics et équipements communautaires
- Centre d'enfouissement technique
- Centre d'enfouissement technique dés affecté
- Loisirs
- Servitude particulière
- Activité économique mixte
- Activité économique industrielle
- Activité économique spécifique Agro-Economique
- Activité économique spécifique Grande Distribution
- Activité économique spécifique Risque majeur
- Dépendances d'extraction
- Extraction à destination agricole
- Extraction à destination forestière
- Extraction à destination espaces verts
- Extraction à destination zone naturelle
- Aménagement communal concerté
- Aménagement communal concerté à caractère économique
- Enjeu communal
- Enjeu régional
- Agricole
- Forestière
- Espaces verts
- Naturelle
- Parc
- Eau
- Non affectée ("zone blanche")
- Extension de zone d'extraction
- Réserve d'infrastructure principale
- Liaisons écologiques
- Intérêt culturel, historique ou esthétique
- Intérêt paysager
- Périmètres de points de vue remarquable
- Points de vue remarquable
- Voie navigable existante
- Voie navigable en projet
- Ligne HT existante
- Ligne HT en projet
 - Ligne ferroviaire existante
 - Ligne ferroviaire en projet
- Canalisations existantes
- Canalisations en projet
- Autoroute existante
- Autoroute en projet
- Route de liaison existante
- Route de liaison en projet
- En vigueur
- Annulation
- En vigueur
- Annulation
- Prescriptions supplémentaires
- Mesures d'aménagement
- Limites communales du PdS
- Secteurs d'aménagement (1978)

Propriété	Valeur
LIENDOC	http://spw.wallonie.be/dgo4/site_thema/index.php?thema=modif_ps&&details=93014-MPS-0001-01
LIEN_WALLEX	https://wallex.wallonie.be/index.php?doc=30280&&rev=31858-20809#FR_17909257




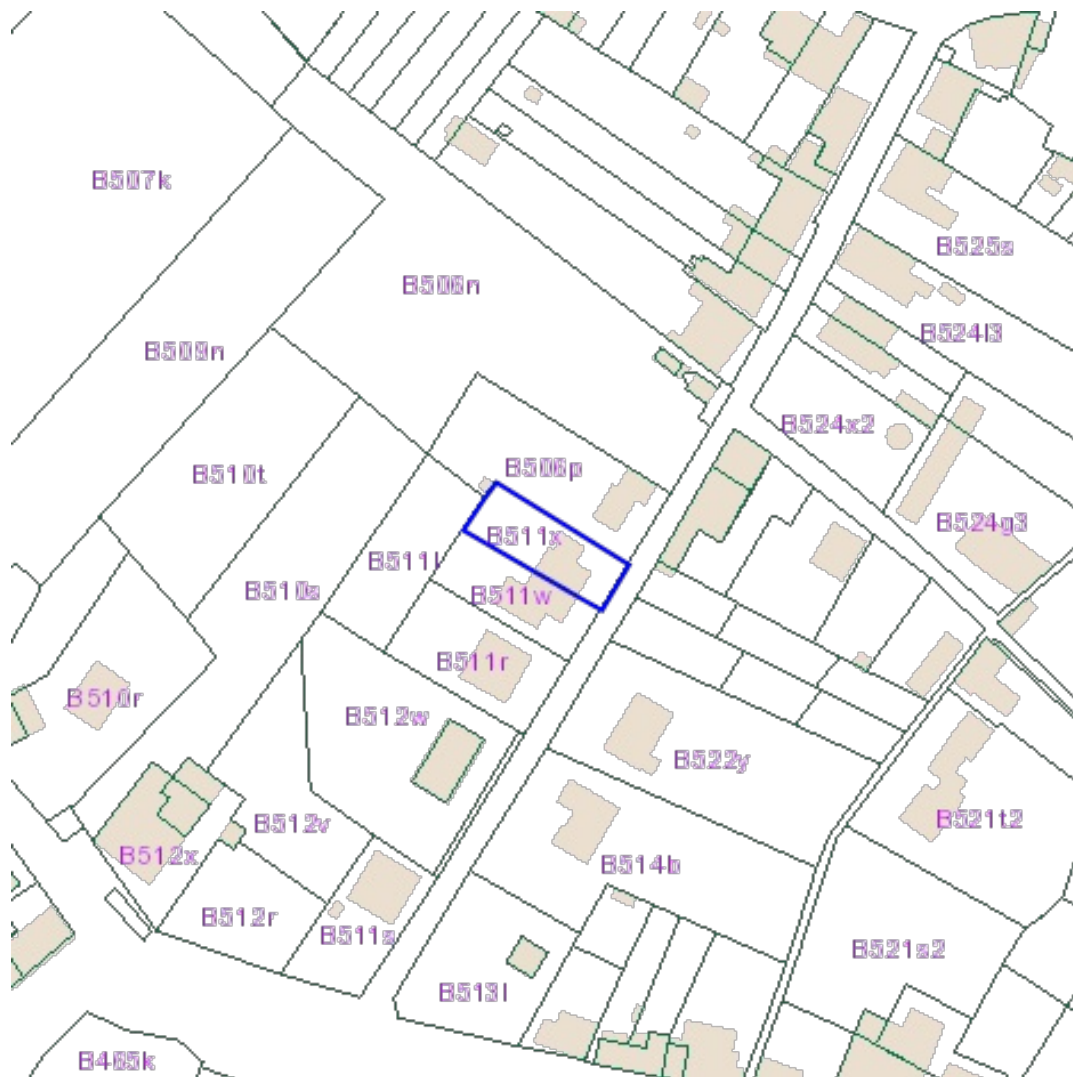
[Consulter sur WalOnMap.be](http://WalOnMap.be)

Sources

Service public de Wallonie (SPW)

[WMS AMENAGEMENT TERRITOIRE PLANHP](#)

 Plan Habitat Permanent



[Consulter sur WalOnMap.be](#)

Sources
Service public de Wallonie (SPW)
[WMS AMENAGEMENT TERRITOIRE_SDC](#)

 Schéma de Développement communal (SDC)



[Consulter sur WalOnMap.be](#)

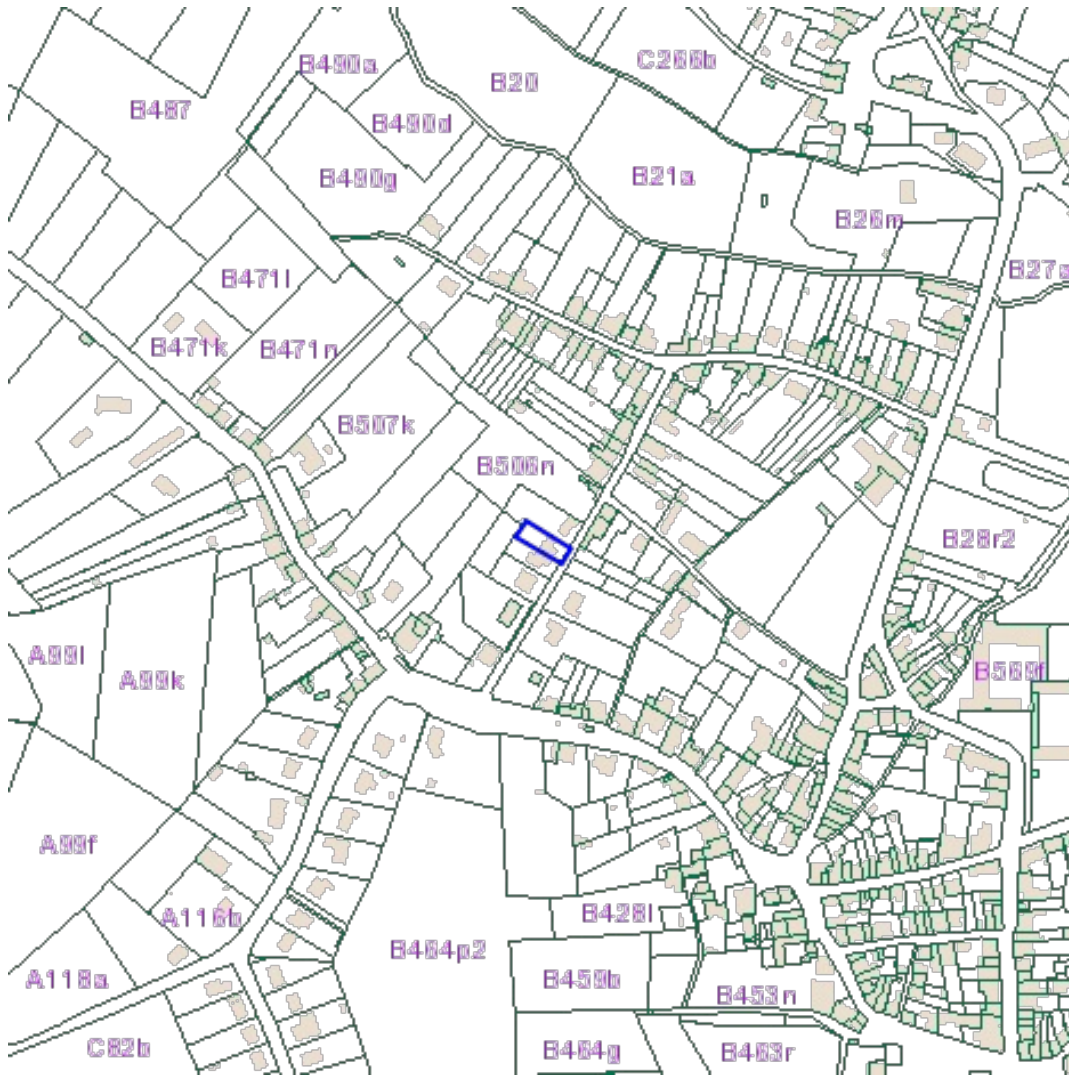
Sources

Service public de Wallonie (SPW)

[WMS AMENAGEMENT TERRITOIRE SOL](#)

Schéma d'Orientation Local (SOL)

- PROJET_SOL
- SOL
- Anciennement PCA, PCAD ou PCAR
- Anciennement RUE
- Anciennement PLD
- Anciennement SCD



[Consulter sur WalOnMap.be](#)

Sources

Service public de Wallonie (SPW)

[WMS INDUSTRIES SERVICES SEVESO](#)

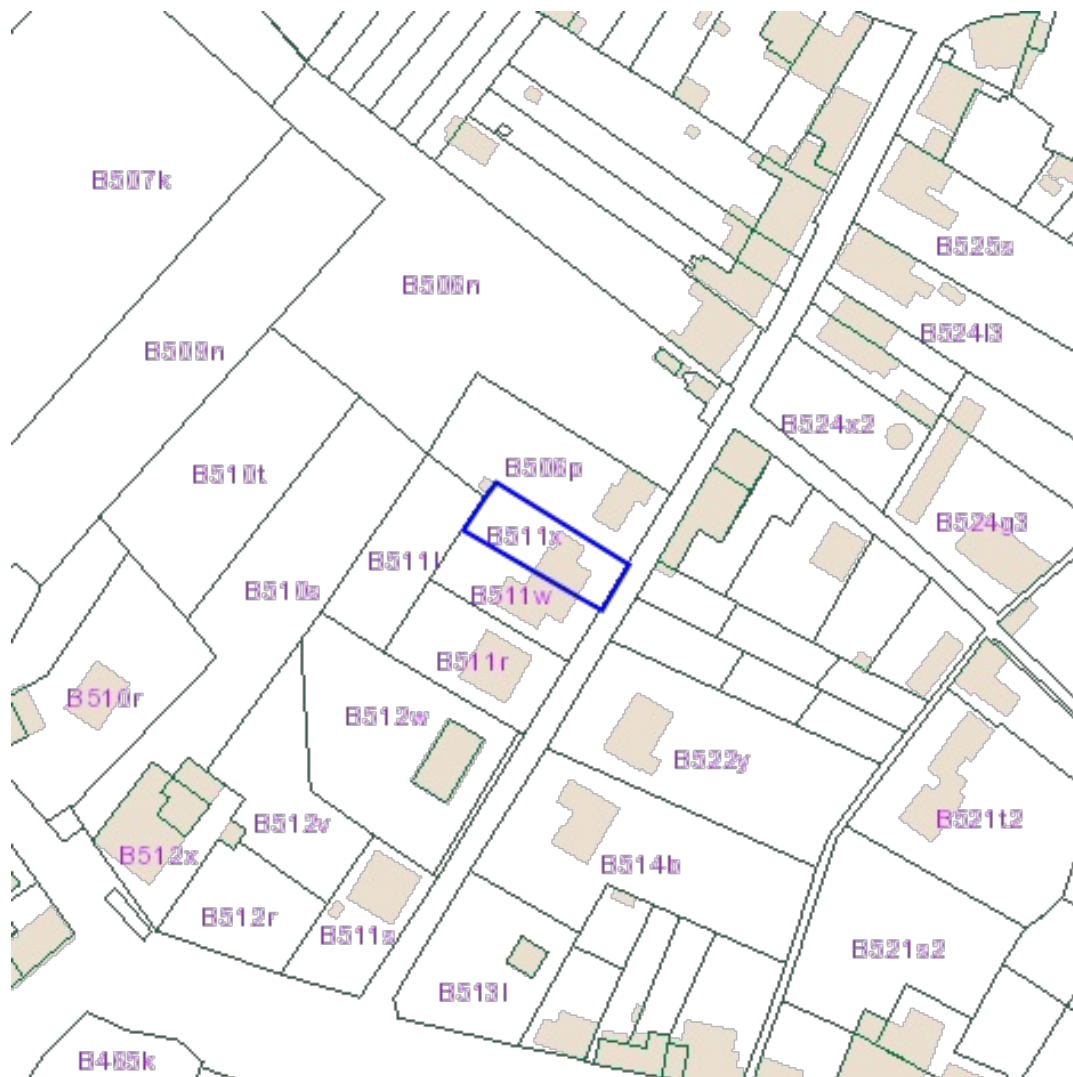
- Zone vulnérable basées sur un risque de probabilité d'effets dangereux supérieure à E-5 et sur une distance de 100m autour du site SEVESO
- Zone vulnérable basées sur un risque de probabilité d'effets dangereux comprise entre E-5 et E-6 et sur une distance de 200m autour du site SEVESO
- Zone vulnérable basées sur une courbe provisoire de risque et sur une distance de 200m autour du site SEVESO

Les zones contours des entreprises SEVESO

- Petits seuils SEVESO
- Grands seuils SEVESO

Localisation ponctuelle des entreprises SEVESO et de leur classement

- Petits seuils SEVESO
- Grands seuils SEVESO








[Consulter sur WalOnMap.be](http://WalOnMap.be)

Sources

Service public de Wallonie (SPW)

[WMS AMENAGEMENT TERRITOIRE_BC PAT](#)

-  Zones de protection
-  Sites archéologiques classés
-  Ensembles architecturaux classés
-  Sites classés
-  Monuments classés








[Consulter sur WalOnMap.be](#)

Sources

Service public de Wallonie (SPW)

[WMS AMENAGEMENT TERRITOIRE PAT LSTSAV](#)

-  Zones de protection en liste de sauvegarde
-  Sites archéologiques en liste de sauvegarde
-  Ensembles architecturaux en liste de sauvegarde
-  Sites en liste de sauvegarde
-  Monuments en liste de sauvegarde








[Consulter sur WalOnMap.be](#)

Sources

Service public de Wallonie (SPW)

[WMS AMENAGEMENT TERRITOIRE PAT_EXC](#)

-  Zones de protection exceptionnelles
-  Sites archéologiques exceptionnels
-  Ensembles architecturaux exceptionnels
-  Sites exceptionnels
-  Monuments exceptionnels








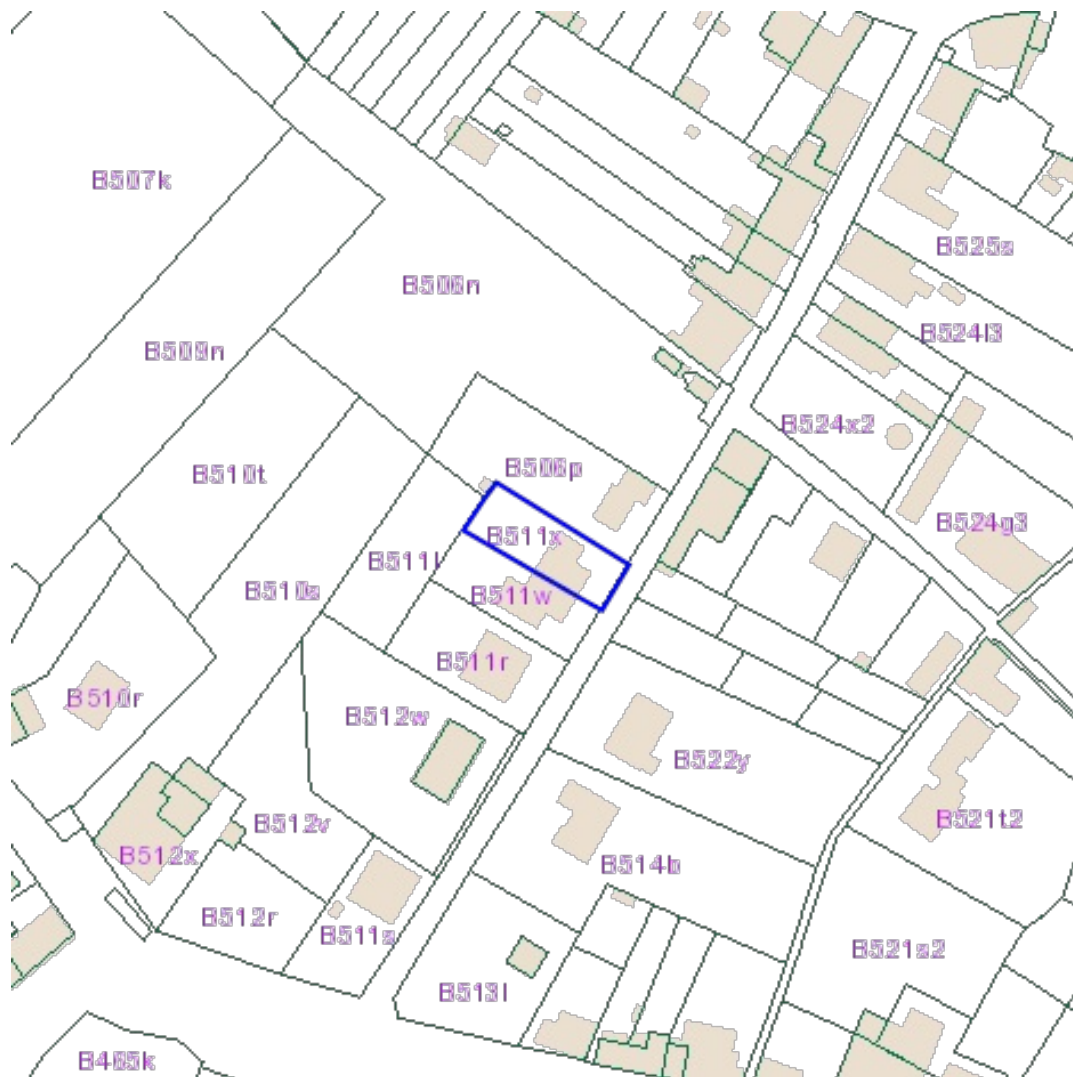
[Consulter sur WalOnMap.be](http://WalOnMap.be)

Sources

Service public de Wallonie (SPW)

[WMS AMENAGEMENT TERRITOIRE PAT_MND](#)

-  Zones de protection mondiales
-  Sites archéologiques mondiaux
-  Ensembles architecturaux mondiaux
-  Sites mondiaux
-  Monuments mondiaux






[Consulter sur WalOnMap.be](http://WalOnMap.be)

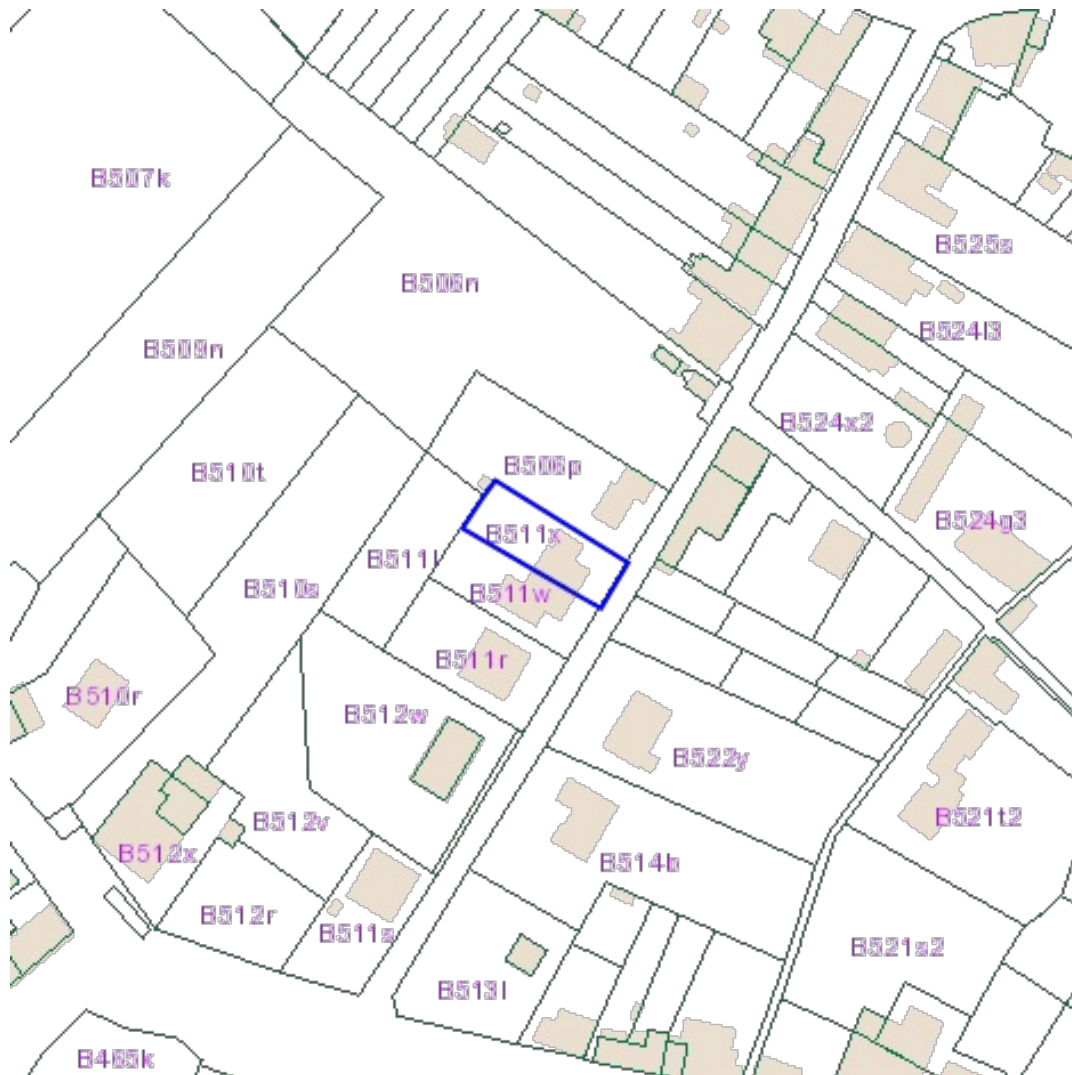
Sources

Service public de Wallonie (SPW)

[WMS AMENAGEMENT TERRITOIRE PRE](#)

Périmètres de reconnaissance économique

-  Périmètre de reconnaissance économique
-  Droit de préemption
-  Périmètre d'expropriation



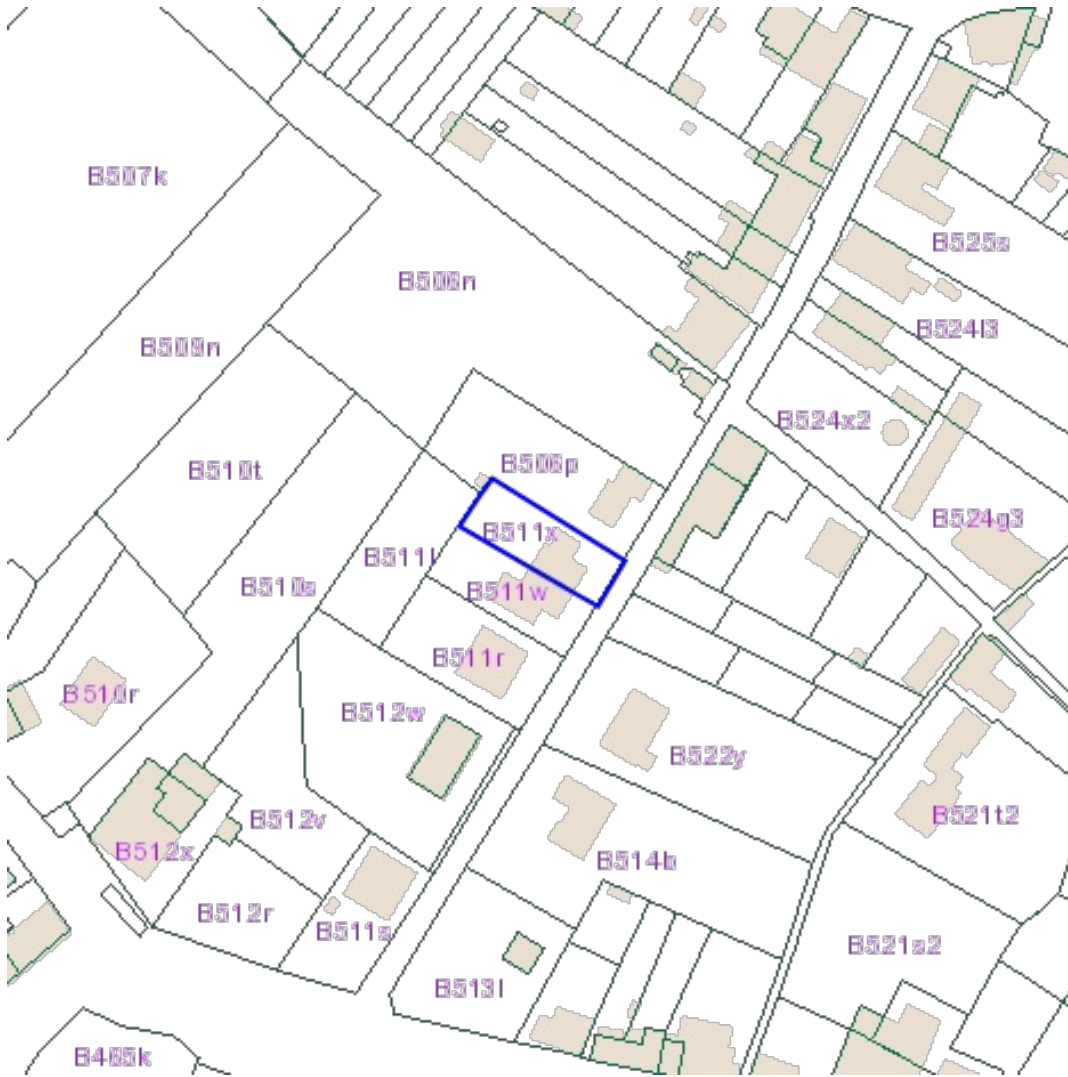
[Consulter sur WalOnMap.be](http://WalOnMap.be)

Sources

Service public de Wallonie (SPW)

[WMS AMENAGEMENT TERRITOIRE RENOV_URB](#)

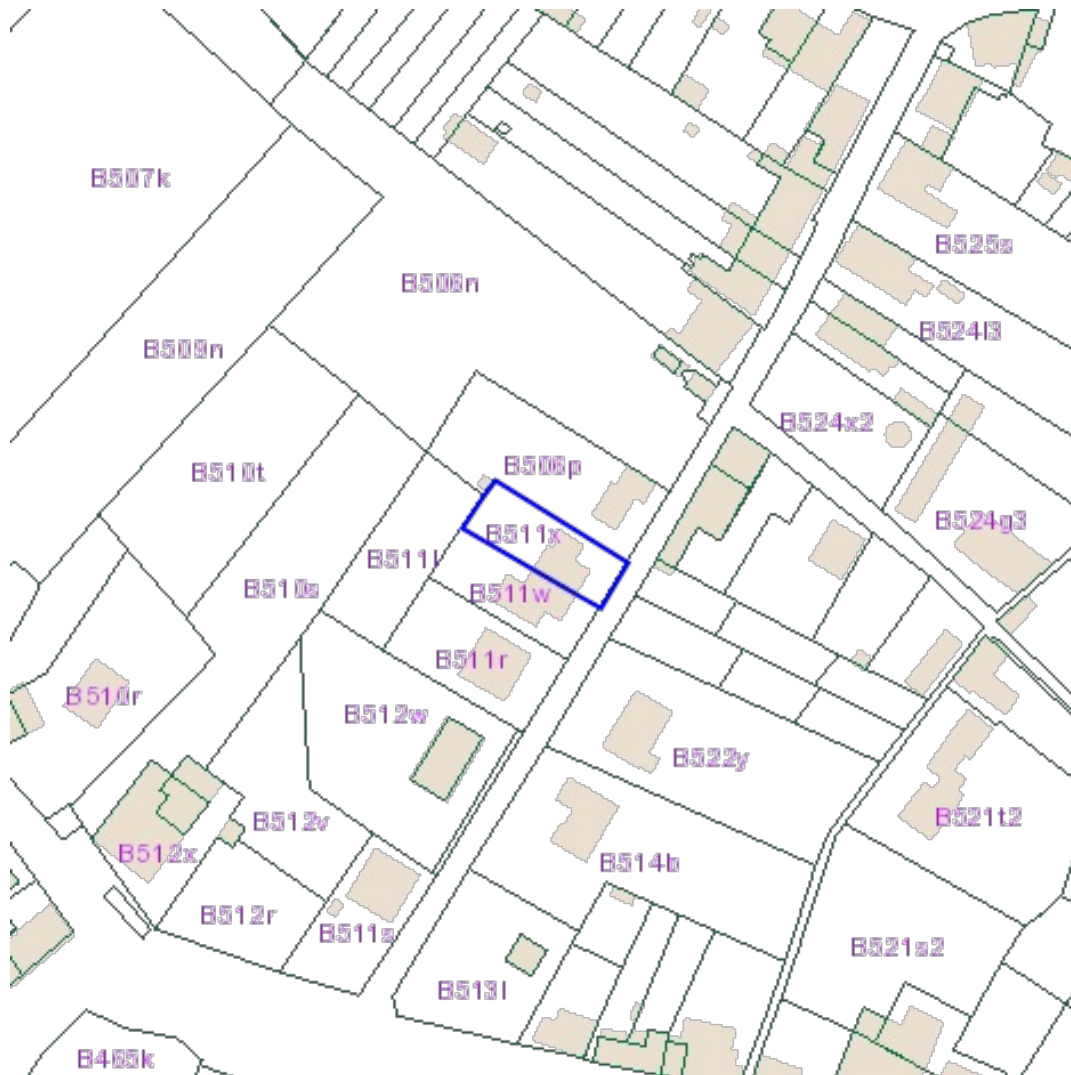
 Rénovation urbaine



[Consulter sur WalOnMap.be](#)



Sources
Service public de Wallonie (SPW)
[WMS AMENAGEMENT TERRITOIRE REVIT_URB](#)

Revitalisation urbaine



[Consulter sur WalOnMap.be](#)

Sources
Service public de Wallonie (SPW)
[WMS AMENAGEMENT TERRITOIRE SAR](#)

-  Arrêté provisoire
-  Arrêté définitif








[Consulter sur WalOnMap.be](#)

Sources

Service public de Wallonie (SPW)

[WMS AMENAGEMENT TERRITOIRE ISA](#)

-  Sites à réaménager (sar)
-  Bâtiments
-  Potentiel de reconversion
-  Activités antérieures et actuelles
-  Périmètres historiques des sites d'activité



[Consulter sur WalOnMap.be](http://WalOnMap.be)

Sources
Service public de Wallonie (SPW)
[WMS IMAGERIE ORTHO 1994 2000](http://WMS.IMAGERIE.ORTHO.1994.2000)



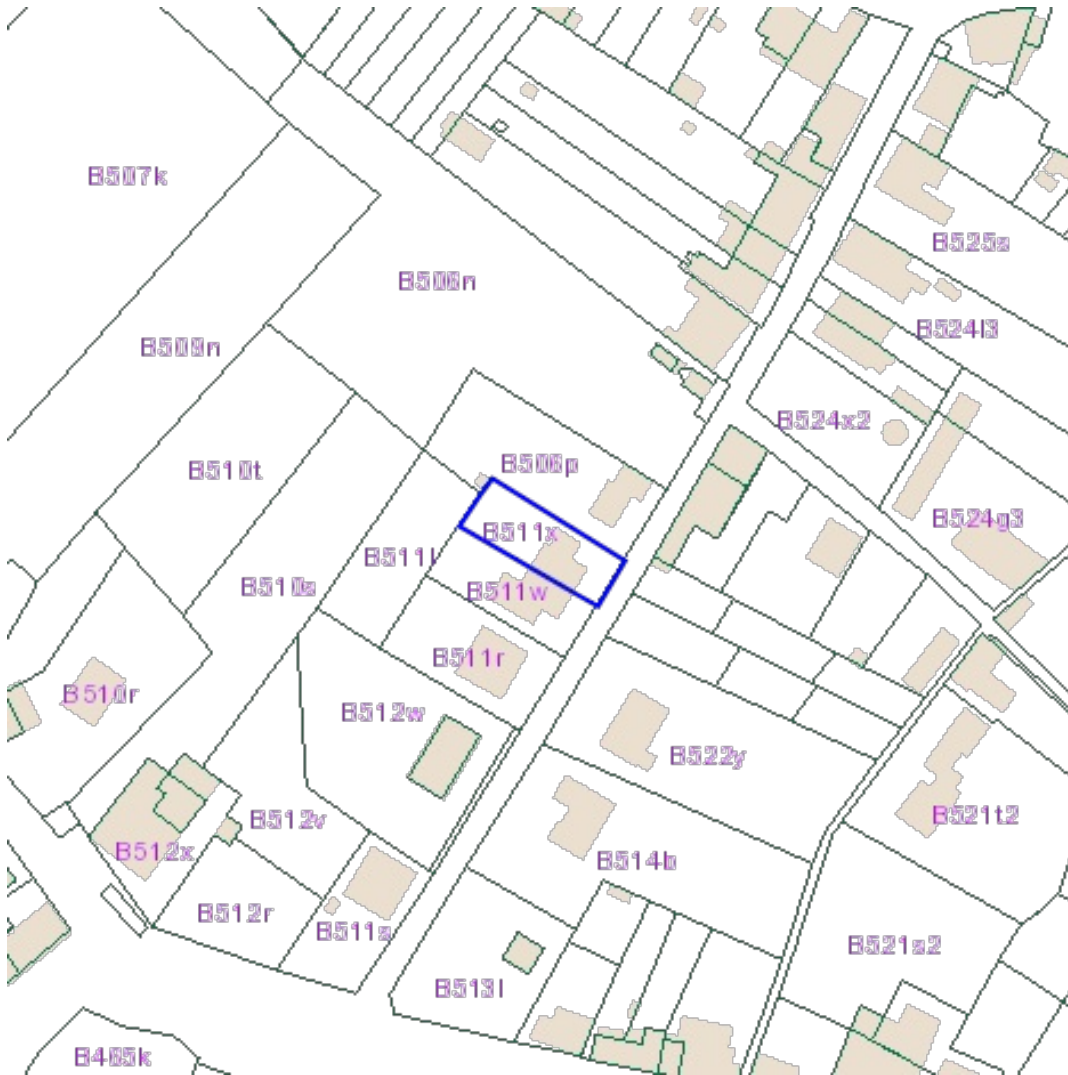
[Consulter sur WalOnMap.be](http://WalOnMap.be)

Sources
Service public de Wallonie (SPW)
[WMS IMAGERIE ORTHO 2001 2003](#)



[Consulter sur WalOnMap.be](#)

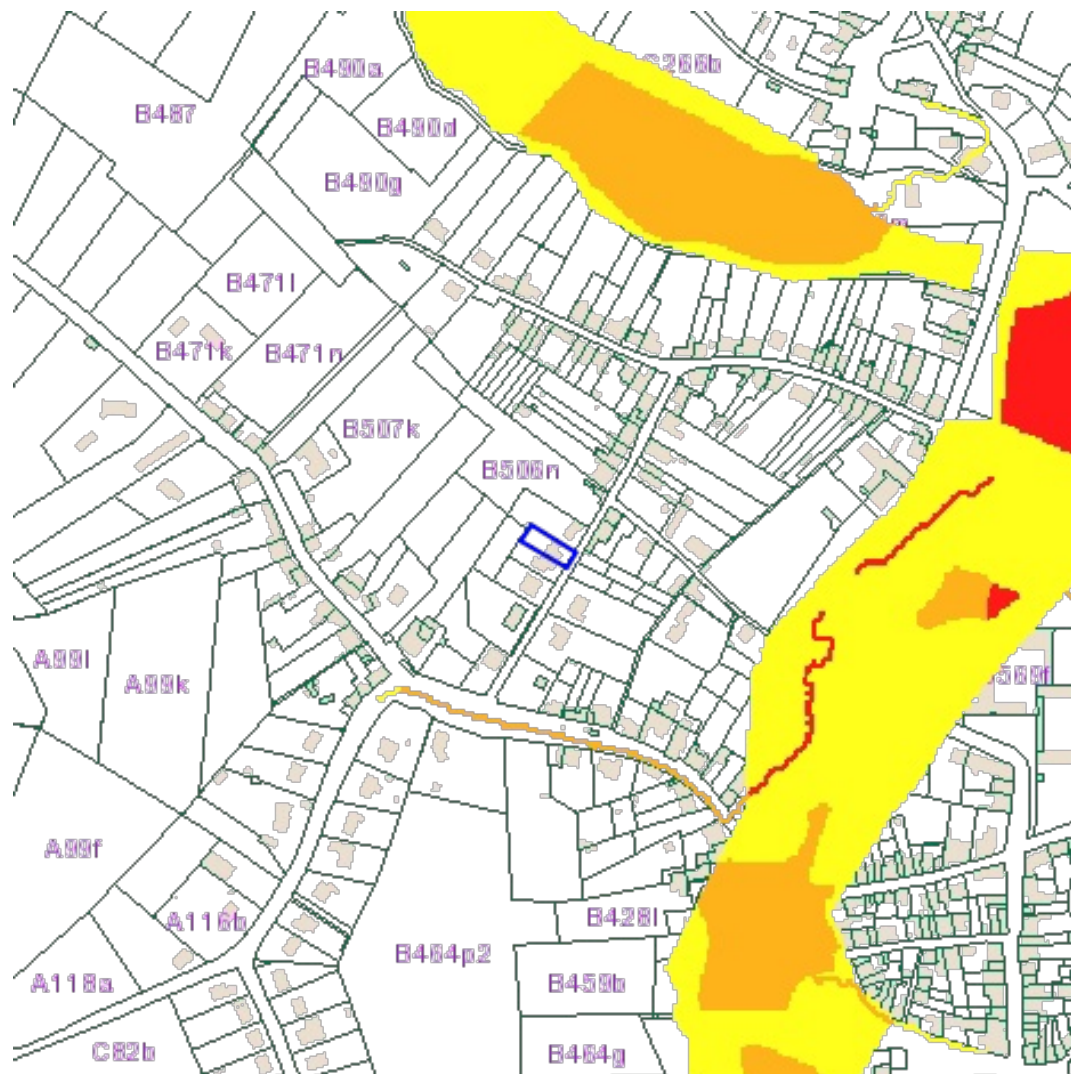
Sources
Service public de Wallonie (SPW)
[WMS IMAGERIE_ORTHO_LAST](#)



[Consulter sur WalOnMap.be](#)

Sources
 Service public de Wallonie (SPW)
[WMS MOBILITE_SDCW](#)

- VRHP
- 1 Voiries régionales complémentaires à haut potentiel cyclable
- LIAISON_SD
- 1
- PRATICA, SECU
- Sécurité mauvaise - praticabilité bonne
- Sécurité insuffisante - praticabilité bonne
- Sécurité bonne/excellente - praticabilité bonne
- Sécurité mauvaise - praticabilité faible
- Sécurité insuffisante - praticabilité faible
- Sécurité bonne/excellente - praticabilité faible
- Non déterminé
- PENTE
- Mauvais (pied à terre)
- Insuffisante (essoufflement)
- Bon (faux plat)
- Excellent (plat)
- Non déterminé
- Pôles



[Consulter sur WalOnMap.be](#)

Sources

Service public de Wallonie (SPW)
[WMS EAU ALEA INOND](#)

- Carte de l'aléa d'inondation à l'échelle du 1:40 000e
- Carte de l'aléa d'inondation à l'échelle du 1:10 000e
- Echelle inférieure au 1:5000

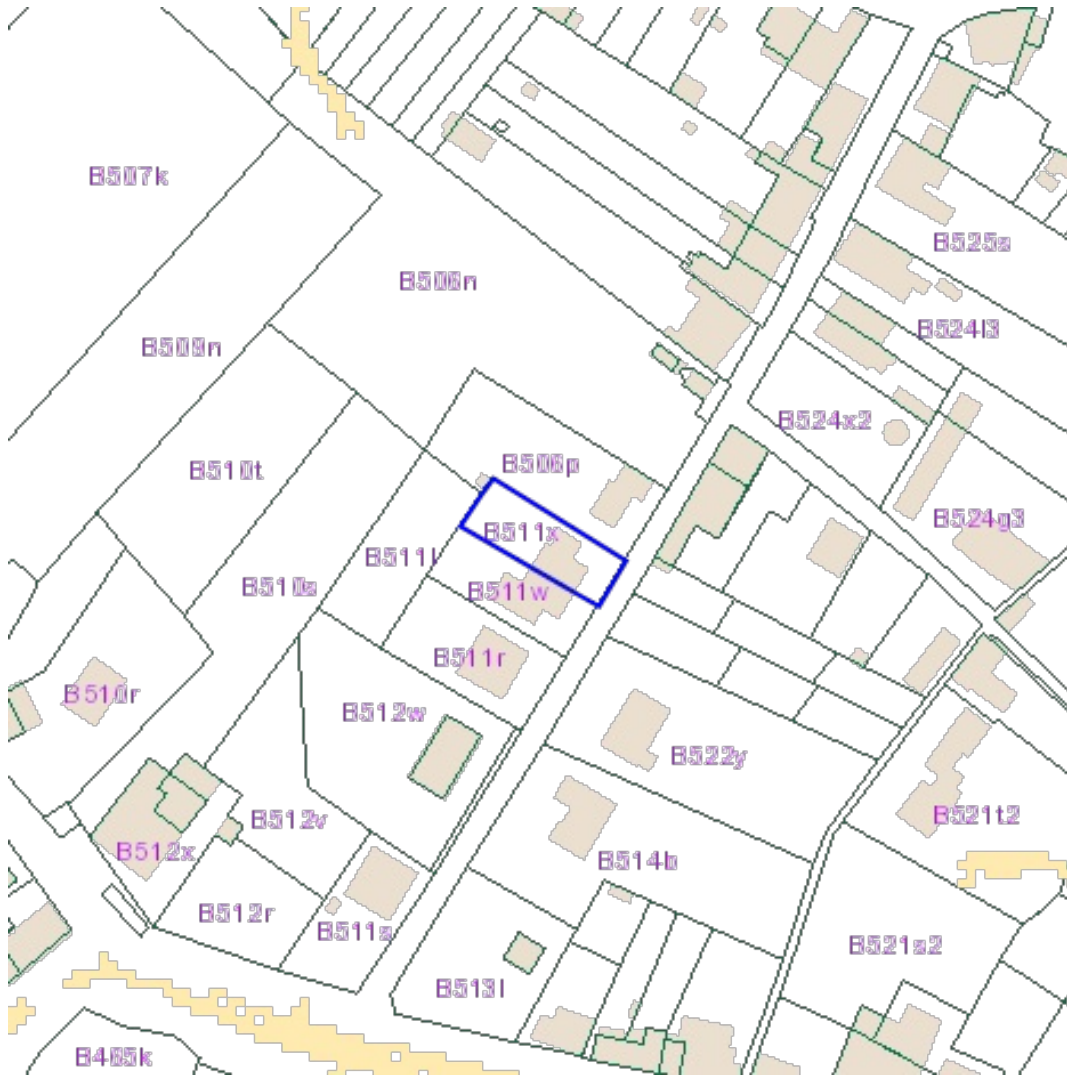
Echelle inférieure ou égale au 1:25.000 et supérieure ou égale au 1:500

- 110 : Aléa faible par débordement
- 120 : Aléa moyen par débordement
- 130 : Aléa élevé par débordement
- 210 : Aléa faible par ruissellement
- 220 : Aléa moyen par ruissellement
- 230 : Aléa élevé par ruissellement
- 310 : Aléa faible par débordement & ruissellement
- 320 : Aléa moyen par débordement & ruissellement
- 330 : Aléa élevé par débordement & ruissellement

Echelle supérieure à 1:25.000

- Aléa très faible
- Aléa faible
- Aléa moyen
- Aléa élevé


Propriété	Valeur
PDF_ALEA	http://cartocit2.wallonie.be/ALINO/2020/ALEA/Alea40/20210218_Alea40_4753.pdf
PDF_ALEA	http://cartocit2.wallonie.be/ALINO/2020/ALEA/Alea/20210218_Alea_53_5.pdf



[Consulter sur WalOnMap.be](#)

Sources
 Service public de Wallonie (SPW)
[WMS EAU LIDAXES](#)

- Zones complexes
- Les cours d'eau non classés
- Cours d'eau non classés
- - Cours d'eau dont la catégorie n'est pas définie
- Les cours d'eau non navigables
- 3 ème catégorie décrits à l'atlas
- - 3 ème catégorie non décrits à l'atlas
- Les cours d'eau non navigables
- 2 ème catégorie décrits à l'atlas
- - 2 ème catégorie non décrits à l'atlas
- Les cours d'eau non navigables
- 1 ère catégorie décrits à l'atlas
- - 1 ère catégorie non décrits à l'atlas
- Les voies navigables
- Cours d'eau navigables
- Dépressions "permanentes" (qui ne débordent pas lors d'une pluie de retour 100 ans)
- zone d'incertitude
- 3-10 ha
- 10-20 ha
- 20-50 ha
- 50-100 ha
- >100 ha



[Consulter sur WalOnMap.be](#)

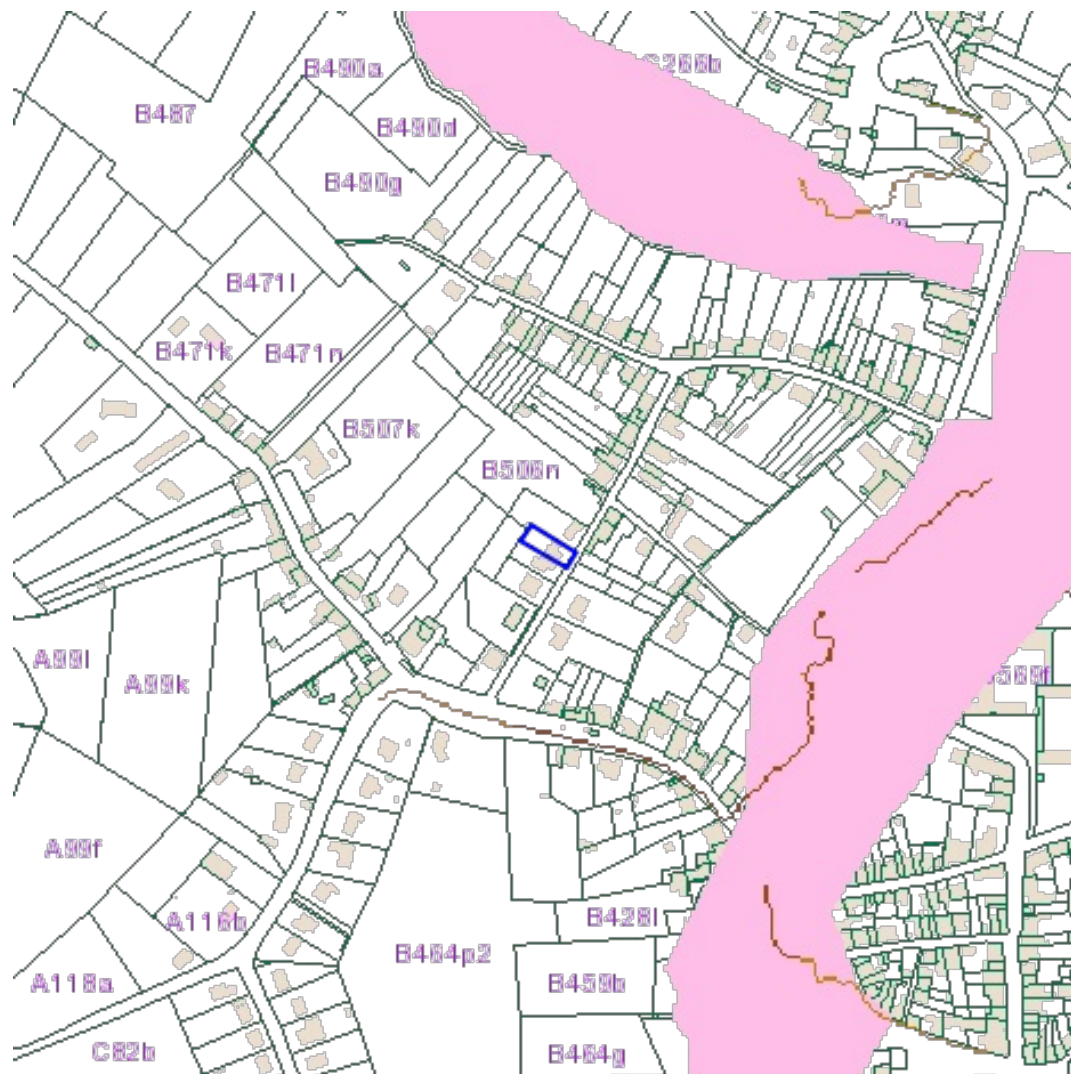
Sources

Société publique de gestion de l'eau (SPGE)

[WMS PASH](#)

Assainissement collectif

-  Collectif
-  Collectif hors zone urbanisable
- Assainissement autonome
-  Autonome
- Assainissement transitoire
-  Transitoire



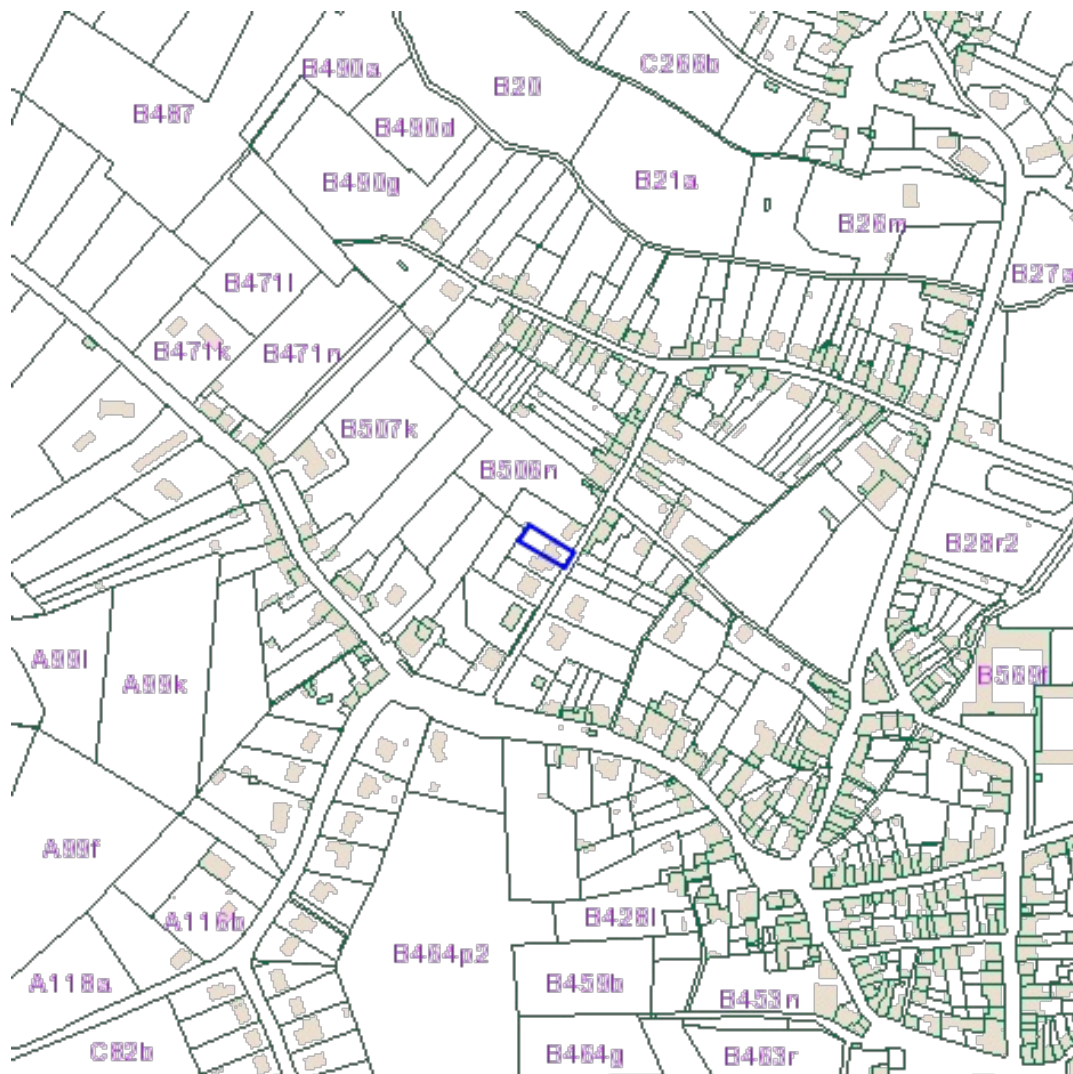
[Consulter sur WalOnMap.be](#)

Sources

Service public de Wallonie (SPW)

[WMS EAU_ZI](#)

- Echelle inférieure au 1:5000
- Planche 1/40 000
- Planche 1/10 000
- Hauteur d'eau indéterminée
- Hauteur d'eau entre 0 et 0,3 m
- Hauteur d'eau entre 0 et 0,3 m avec vitesse supérieure à 1m/s
- Hauteur d'eau entre 0,3 et 1,3 m
- Hauteur d'eau entre 0,3 et 1,3 m avec vitesse supérieure à 1m/s
- Hauteur d'eau supérieure à 1,3 m
- Hauteur d'eau supérieure à 1,3 m avec vitesse supérieure à 1m/s
- Débit de pointe faible
- Débit de pointe moyen
- Débit de pointe élevé



[Consulter sur WalOnMap.be](http://WalOnMap.be)

Sources
 Service public de Wallonie (SPW)
[WMS FAUNE_FLORE_CONSNAT](#)

Site Périmétres de site RAMSAR

Parcs naturels

Parcs naturels

Zones humides d'intérêt biologique

Zones humides d'intérêt biologique

Réserve naturelles agréées

Réserve naturelles agréées

Réserve naturelles domaniales

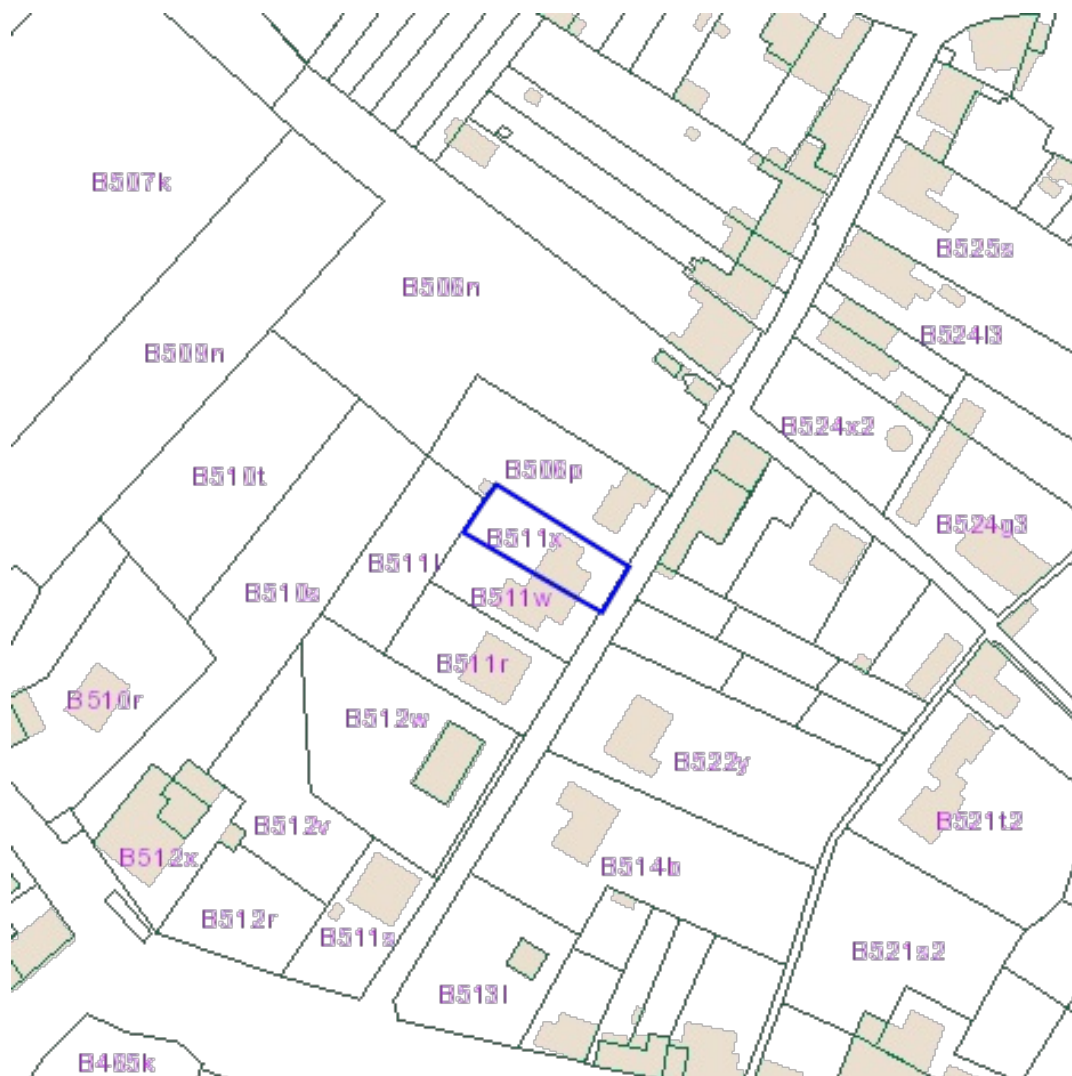
Réserve naturelles domaniales

Réserve forestières

Réserve forestières

Cavités souterraines d'intérêt scientifique

Cavités souterraines d'intérêt scientifique



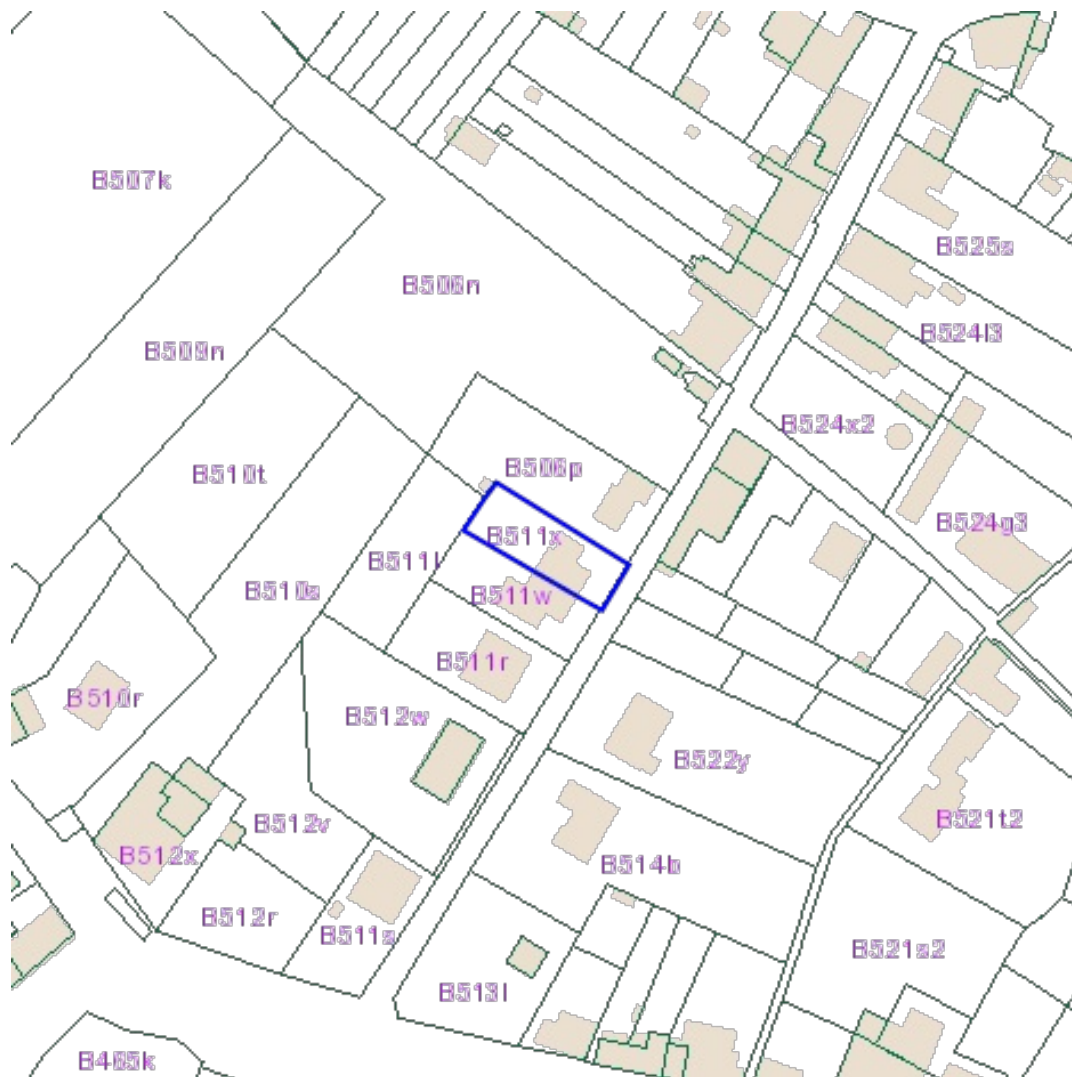
[Consulter sur WalOnMap.be](#)

Sources

Service public de Wallonie (SPW)

[WMS FAUNE_FLORE_NATURA2000](#)





[Consulter sur WalOnMap.be](#)

Sources
Service public de Wallonie (SPW)
[WMS SOL SOUS SOL KARST](#)

Formations carbonatées

- Craie du Crétacé
- Calcaire du Carbonifère
- Calcaire du Carbonifère sous couverture
- Calcaire du Dévonien
- Calcaire du Dévonien sous couverture
- Calcaire du Sinémurien
- Calcaire du Bajocien
- Schiste et calcaire argileux SVP du Famennien
- Poudingue du Permien

Galeries

- Galeries
- Faille

Écoulements souterrains

- Circulation d'eau souterraine hypothétique (pas de traçage)
- Circulation d'eau souterraine vérifiée par traçage
- Sites karstiques > 30m en surface

Sites karstiques

- Abri-sous-roche
- Cavité
- Doline-Dépression
- Dépression paléokarstique
- Perte-Chantoir
- Pseudo-doline
- Puits houiller
- Puits naturel
- Résurgence-Exsurgence
- Divers



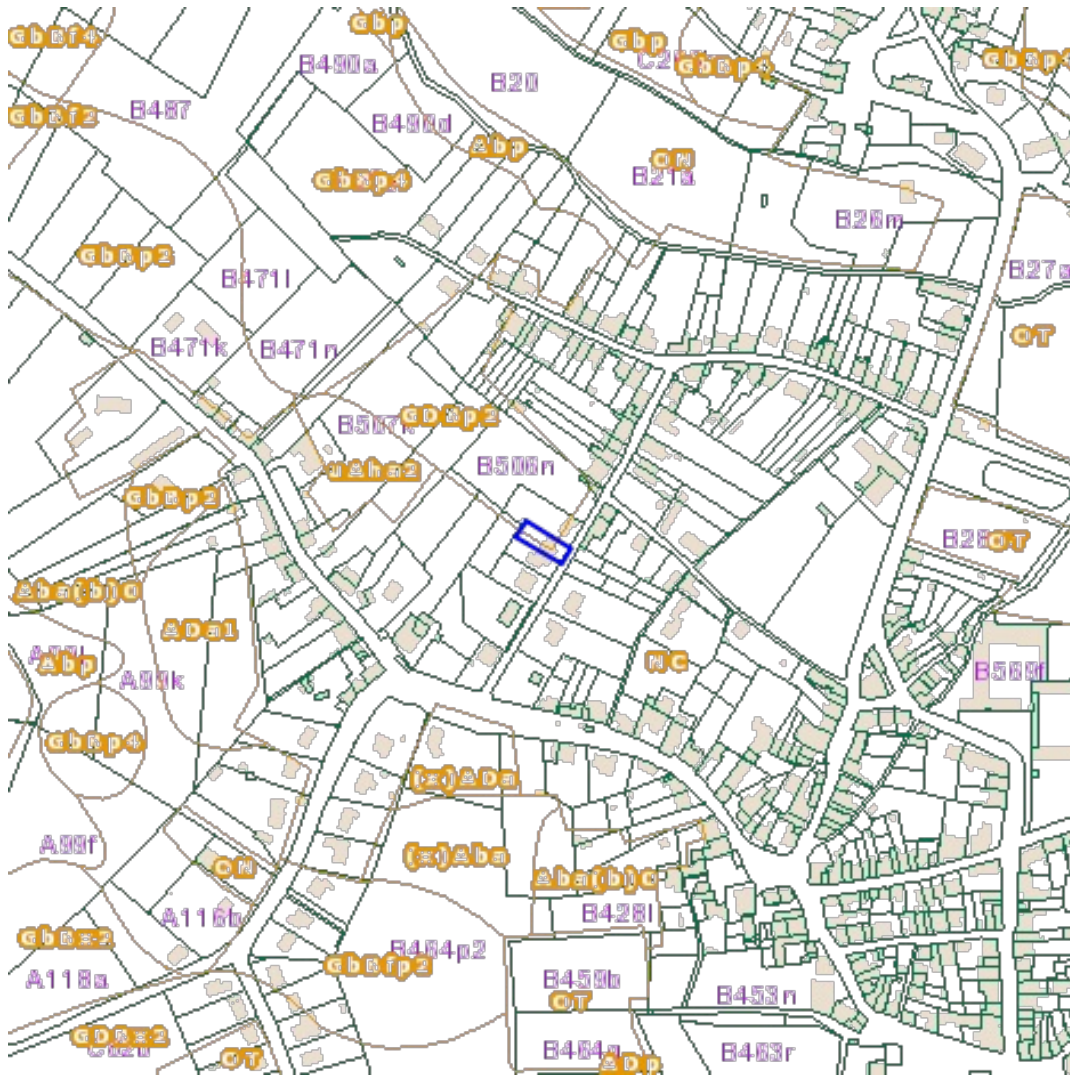
[Consulter sur WalOnMap.be](#)

Sources

Service public de Wallonie (SPW)

[WMS SOL SOUS SOL CNSW PRINC TYPES SOLS](#)

- Sols tourbeux ou tourbières
- Sols sableux ou limono-sableux à drainage naturel excessif ou légèrement excessif
- Sols sableux ou limono-sableux à drainage naturel principalement modéré ou imparfait
- Sols sablo-limoneux à drainage naturel principalement favorable
- Sols sablo-limoneux à drainage naturel principalement modéré ou imparfait
- Sols limoneux à drainage naturel favorable
- Sols limoneux à drainage naturel modéré ou imparfait
- Sols limoneux à drainage naturel assez pauvre à très pauvre
- Sols argileux à drainage naturel favorable à imparfait
- Sols argileux à drainage naturel assez pauvre à très pauvre
- Sols limoneux peu caillouteux à drainage naturel favorable
- Sols limoneux peu caillouteux à drainage naturel principalement modéré à assez pauvre
- Sols limono-caillouteux à charge schisto-phylladeuse et à drainage naturel quasi-exclusivement favorable
- Sols limono-caillouteux à charge schisto-gréseuse ou gréseuse et à drainage naturel favorable
- Sols limono-caillouteux à charge schisto-gréseuse ou gréseuse et à drainage naturel modéré à assez pauvre
- Sols limono-caillouteux à charge schisteuse et à drainage naturel principalement favorable
- Sols limono-caillouteux à charge psammitique ou schisto-psammitique et à drainage naturel principalement favorable
- Sols limono-caillouteux à charge calcaire ou contenant du calcaire et à drainage naturel quasi-exclusivement favorable
- Sols limono-caillouteux à charge de silicite ou de gravier ou de conglomérat et à drainage naturel principalement favorable
- Sols limono-caillouteux à charge de grès calcaire ou de grès argilo-calcaire et à drainage naturel favorable à imparfait
- Sols limono-caillouteux à charge crayeuse et à drainage naturel favorable
- Regroupement de complexes de sols de textures différentes ou sur fortes pentes et de sols de fonds de vallons limoneux ou rocailleux
- Sols artificiels ou non cartographiés

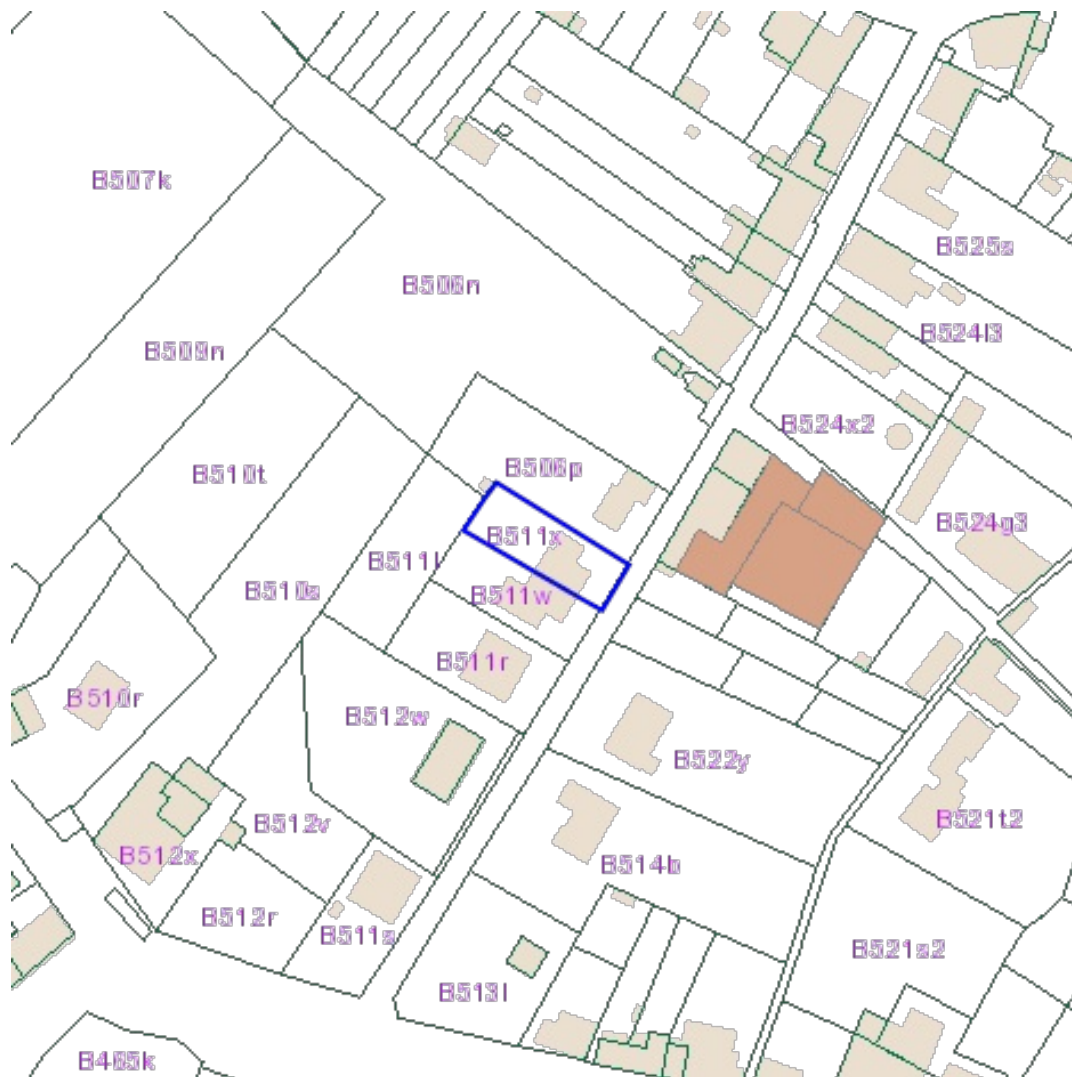


[Consulter sur WalOnMap.be](https://walonmap.be)

Sources
Service public de Wallonie (SPW)
[WMS SOL_SOUS_SOL_CNSW](#)

NoData Echelle inférieure au 1:5000

- Séries, Variantes, Phases (25-5k)
- Ravine / ravin Ravins (25-5k)
- Trames des planches de la Carte des Sols de la Belgique





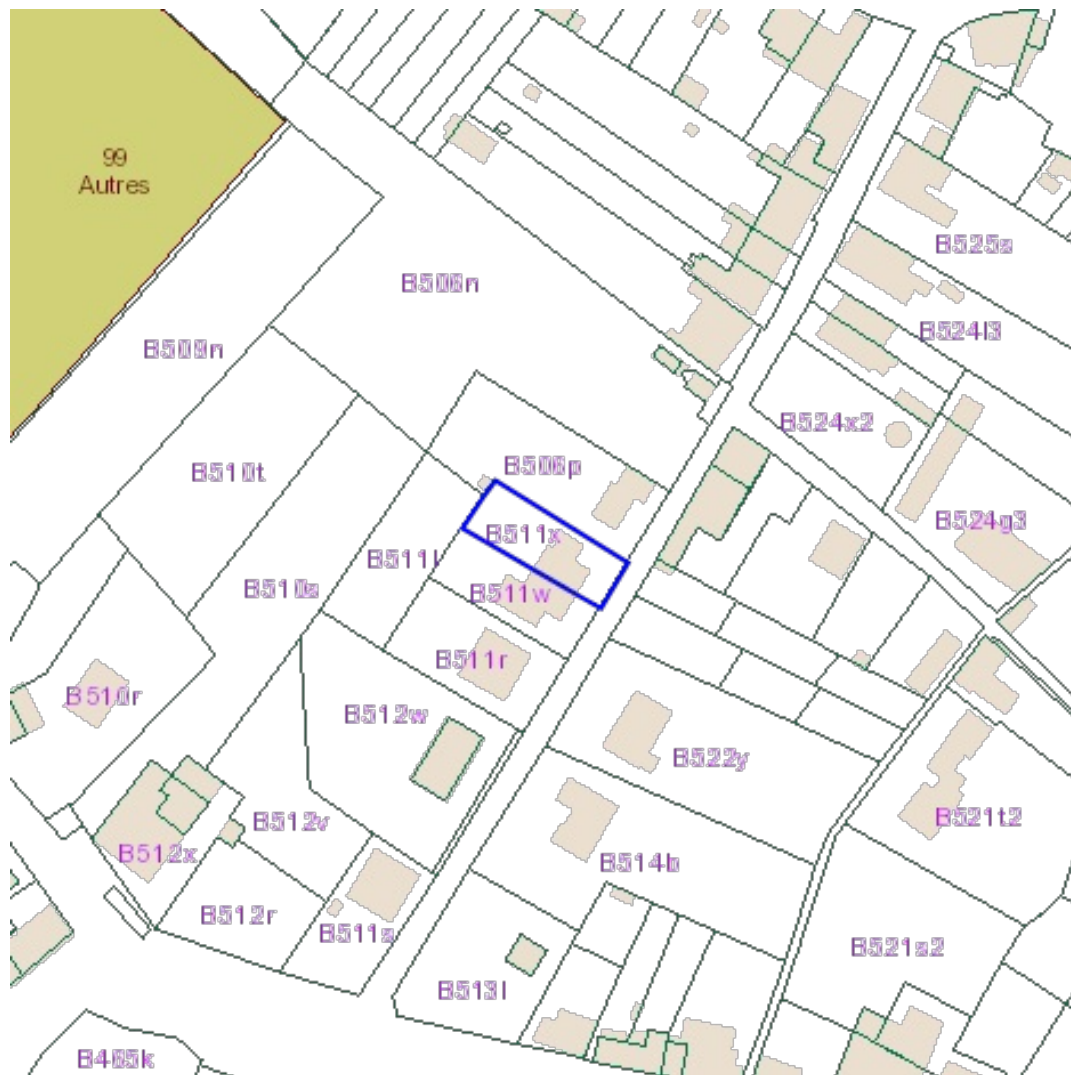
[Consulter sur WalOnMap.be](#)

Sources

Service public de Wallonie (SPW)

[WMS SOL_SOUS_SOL_BDES_INVENTAIRE](#)

-  Parcelle de nature indicative
-  Parcelle nécessitant des démarches



[Consulter sur WalOnMap.be](http://WalOnMap.be)

Sources
Service public de Wallonie (SPW)
[WMS AGRICULTURE SIGEC PARC AGRI ANON 2018](#)



Catégories de culture (2018)

- Autres Utilisations
 - Céréales et assimilés
 - Cultures horticoles et maraichères
 - Fruits à coque
 - Oléagineux
 - Plantes à fibres
 - Pommes de terre
 - Production fourragère
- Cultures des parcelles agricoles (2018)
- 201 : Maïs ensilage
 - 202 : Maïs grain
 - 311 : Froment d'hiver
 - 312 : Froment de printemps
 - 321 : Orge d'hiver
 - 322 : Orge de printemps
 - 323 : Orge de brasserie
 - 331 : Seigle d'hiver
 - 332 : Seigle de printemps
 - 34 : Avoine
 - 341 : Avoine d'hiver
 - 342 : Avoine de printemps
 - 351 : Tréfle d'hiver
 - 352 : Tréfle de printemps
 - 36 : Epeautre
 - 37 : Sarrasin
 - 381 : Sorgho
 - 382 : Quinoa
 - 39 : Céréales ET légumineuses
 - 4111 : Colza d'hiver
 - 4121 : Colza de printemps
 - 42 : Tournesol
 - 43 : Soja
 - 49 : Lin oléagineux
 - 46 : Autres oléagineux
 - 51 : Pois protéagineux
 - 511 : Pois protéagineux d'hiver
 - 512 : Pois protéagineux de printemps
 - 521 : Fèves et Féveroles d'hiver
 - 522 : Fèves et Féveroles de printemps
 - 53 : Lupin doux
 - 541 : Mélange protéagineux d'hiver + céréales ou autres espèces
 - 542 : Mélange protéagineux de printemps + céréales ou autres espèces
 - 543 : Mélange légumineuses fourragères + céréales ou autres espèces
 - 55 : Autres protéagineux
 - 56 : Luzerne lupuline
 - 58 : Santon (Onobrychis sativa)
 - 6 : Prairie et fourrage
 - 60 : Prairies
 - 71 : Betterave fourragère
 - 72 : Trèfles
 - 73 : Luzerne
 - 742 : Carottes fourragères
 - 743 : Autres fourrages
 - 7431 : Ortie
 - 7433 : Carotte
 - 746 : Navets fourragers
 - 80 : Jachère
 - 812 : jachère non herbacée
 - 831 : Poë (autres que récoltes sèches) (transformation industrielle)
 - 8410 : Haricots verts (transformation industrielle)
 - 8456 : Courges butternut (transformation industrielle)
 - 85 : Autres couverts semés
 - 851 : Couvert favorisant la faune
 - 8512 : Chou de Bruxelles (transformation industrielle)
 - 8514 : Oignons (non-hâtifs) (transformation industrielle)
 - 8516 : Cultures fruitières annuelles - Fraise sous serre
 - 8517 : Rhubarbe- industrielle
 - 8519 : Epinards (transformation industrielle)
 - 8523 : Chou-fleur (transformation industrielle)
 - 8524 : Chou-fraise (transformation industrielle)
 - 8525 : Brocoli (transformation industrielle)
 - 8526 : Carotte (non hâtive)(consommation) (transformation industrielle)
 - 8530 : Poireau (transformation industrielle)
 - 8541 : Courgettes (transformation industrielle)
 - 8543 : Céleri-rave (transformation industrielle)
 - 8548 : Céleri vert (transformation industrielle)
 - 8551 : Céleri-branche (transformation industrielle)
 - 8561 : Endives de Bruxelles (pour la racine) (transformation industrielle)
 - 8563 : Oignons (hâtifs) (transformation industrielle)
 - 8564 : Carottes(hâtives)(consommation) (transformation industrielle)
 - 859 : Persil (transformation industrielle)
 - 860 : Cerfeuil (transformation industrielle)
 - 872 : Chanvre non textile (culture soumise à autorisation préalable au semis)
 - 881 : Angélique
 - 885 : Cultures forestières à rotation courte (taillis à très courte rotation)
 - 884 : Miscanthus
 - 885 : Cultures permanentes sous serre
 - 886 : Boisement de terre agricole (art 31 du R.(CE) 1257/1999) dérogation
 - 902 : Pomme de terre (plante)
 - 903 : Pomme de terre féculente
 - 904 : Pomme de terre hâtives
 - 905 : Pomme de terre (printemps, arrachage avant le 20 juin)
 - 91 : Betterave sucrière
 - 9201 : Noisetier
 - 9202 : Noyer
 - 921 : Lin textile
 - 922 : Chanvre textile (culture soumise à autorisation préalable au semis)
 - 931 : Pois récoltés à l'état frais, pois de conserve
 - 9410 : Haricots de conserve
 - 9456 : Courges butternut (consommation au frais)
 - 951 : Autres légumes de plein air
 - 9511 : FR-Asperges - vers
 - 9512 : Chou de Bruxelles (consommation au frais)
 - 9513 : Echalotes (consommation au frais)
 - 9514 : Oignons (non-hâtifs) (consommation au frais)
 - 9515 : Endives (chicores)
 - 9516 : Cultures fruitières annuelles - Fraises
 - 9517 : FR-Rabats - vers
 - 9518 : Laitues pommes (consommation au frais)
 - 9519 : Epinards (consommation au frais)
 - 952 : Cultures maraichères sous serre
 - 9520 : Pépinières de plants fruitiers ou de plantes ornementales
 - 9521 : Autres cultures de légumes sous serre
 - 9523 : Chou-fleur (consommation au choix)
 - 9525 : Brocoli (consommation au frais)
 - 9527 : Choux rouge (consommation au frais)
 - 9529 : Choux-rave (consommation au frais)
 - 953 : Plantes aromatiques
 - 9534 : Fenouil de Florence(consommation au frais)
 - 9535 : Carotte (non hâtive)(consommation) (consommation au frais)
 - 9538 : Poireau (consommation au frais)
 - 954 : Autres plantes ornementales de plein air
 - 9540 : Chou blanc (consommation au frais)
 - 9541 : Courgettes (consommation au frais)
 - 9543 : Céleri-rave (consommation au frais)
 - 9548 : Choux - Légumes
 - 9551 : Céleri-branche (consommation au frais)
 - 9552 : Tomates (consommation au frais)
 - 9553 : Pépinières de plants forestiers
 - 9555 : Oignons (hâtifs) (consommation au frais)
 - 9564 : Carottes(hâtives)(consommation) (consommation au frais)
 - 957 : Plantes médicinales
 - 958 : Autres plantes ornementales sous serre
 - 9588 : Fleurs et plantes ornementales sous serre
 - 959 : Persil (consommation au frais)
 - 96 : Cultures horticoles non comestibles
 - 960 : Cerfeuil (consommation au frais)
 - 962 : Sapins de Noël
 - 966 : Légume légumineuse
 - 9716 : Vignes
 - 9717 : Cultures fruitières annuelles - Framboises
 - 9724 : Fraises
 - 9741 : Cultures fruitière pluriannuelles-bases tiges
 - 9742 : Cultures fruitière pluriannuelles-hautes tiges
 - 9811 : Chicores à inuline
 - 9812 : Chicores à café
 - 9821 : Tabac
 - 9822 : Houblon
 - 99 : Autres
 - 990 : utilisation non agricole (stockage de grume...) ou terrain vague
 - 9942 : Broussailles, ronces, ligneux bas, buissons sur parcelle non pâturée
 - 9943 : parcelle boisée présentant un couvert forestier

□ Contour Parcelles agricoles (2018)








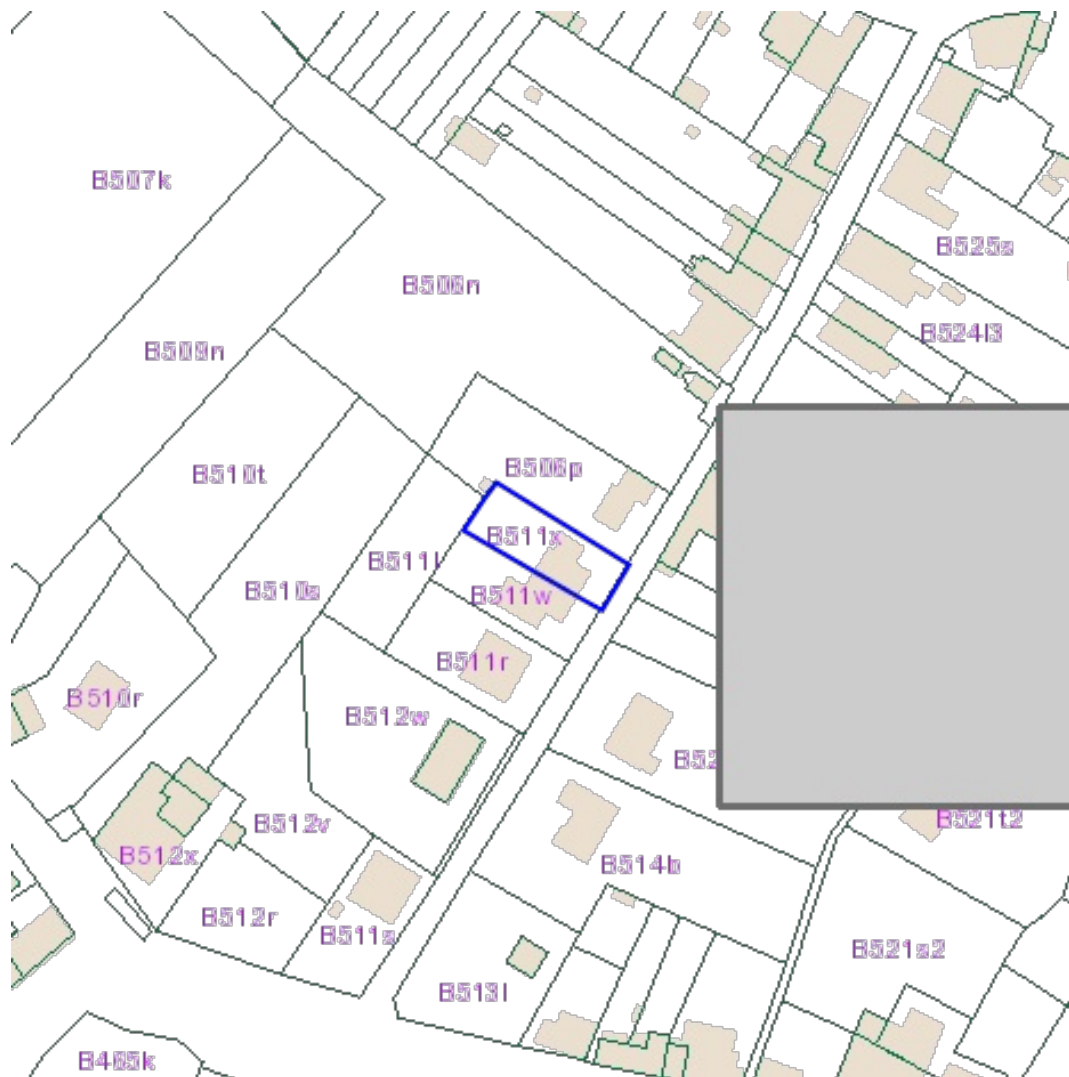
[Consulter sur WalOnMap.be](#)

Sources

Service public de Wallonie (SPW)

[WMS SOL SOUS SOL CONSULT SSOL](#)

-  Présence de karst
-  Présence de minières de fer
-  Présence potentielle d'anciens puits de mines
-  Présence de puits de mines
-  Présence de carrières souterraines

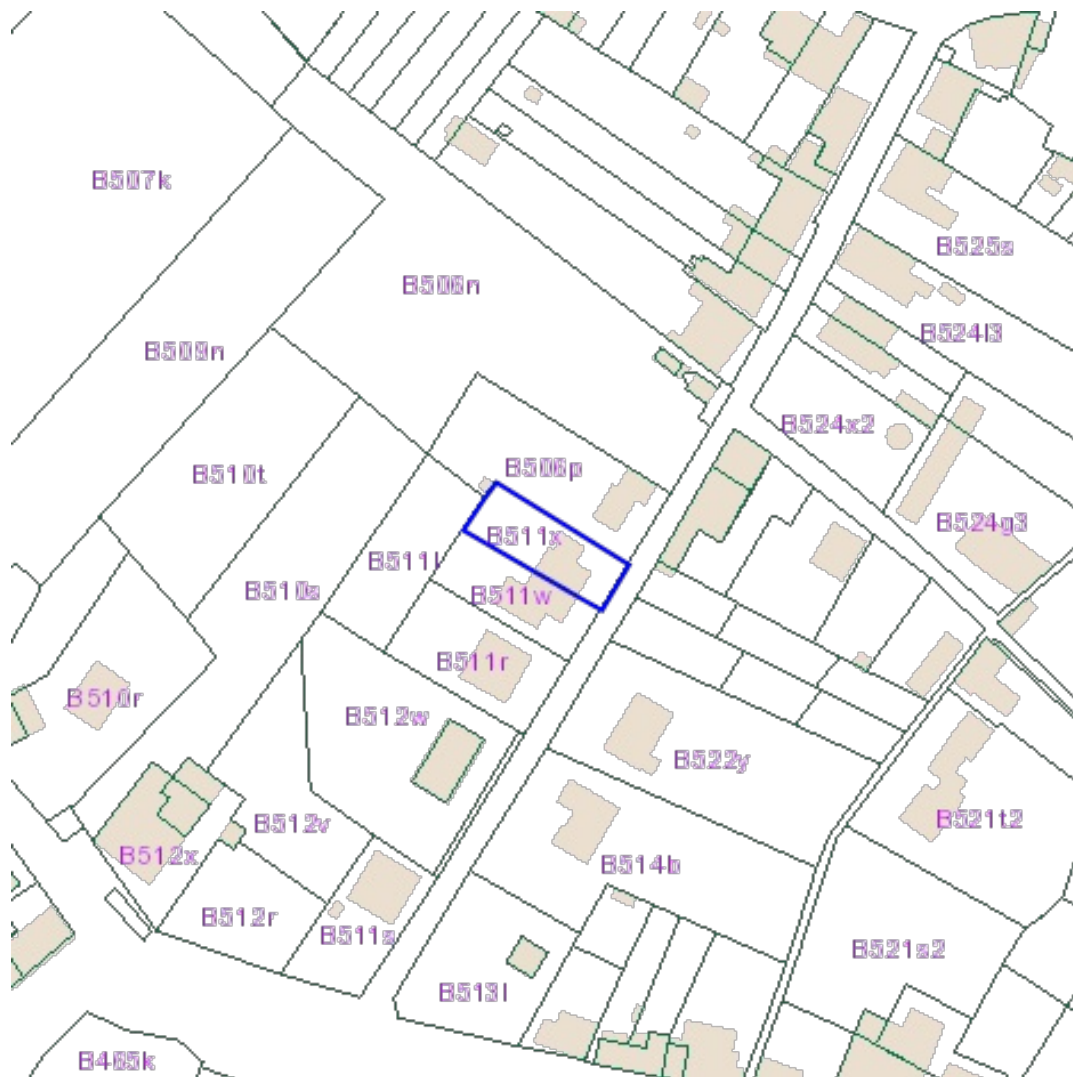


[Consulter sur WalOnMap.be](http://WalOnMap.be)

Sources
 Service public de Wallonie (SPW)
[WMS FAUNE_FLORE_AHREM](#)




Sites AHREM

- Site
- Zones de haies remarquables
- Zone de haie
- Haies et alignements d'arbres
- Haie
- Alignement d'arbres
- Arbres et groupes d'arbres
- Arbre non localisé
- Arbre
- Groupe d'arbres



[Consulter sur WalOnMap.be](#)

Sources
Service public de Wallonie (SPW)
[WMS AMENAGEMENT TERRITOIRE ZIP](#)

-  Type 4
-  Type 2 et 3
-  Type 2
-  Type 1



[Consulter sur WalOnMap.be](#)

Sources
 Service public de Wallonie (SPW)
[WMS AGRICULTURE_AMGT_FONC](#)

Préemption, Service extérieur

- Droit de préemption, Service extérieur de Mons
- Droit de préemption, Service extérieur de Libramont
- Droit de préemption, Service extérieur de Huy
- Pas de droit de préemption

Statut

- Remembrements terminés
- Remembrements en cours - Actes non signés
- Remembrements en cours - Actes signés