

DC à la carte



*Rue Des Boeufs 4, 5620 Corenne (maison
d'habitation)*

93013C0047/00B000

[Lieu](#)
[Environs](#)
[Cadastre](#)
[Plan régional](#)
[Amenagement du territoire](#)
[Sol et sous-sol](#)
[Eau](#)
[Nature](#)
[Droit de préemption](#)
[Patrimoine immobilier](#)
[Cartes historiques](#)
[Autres cartes](#)

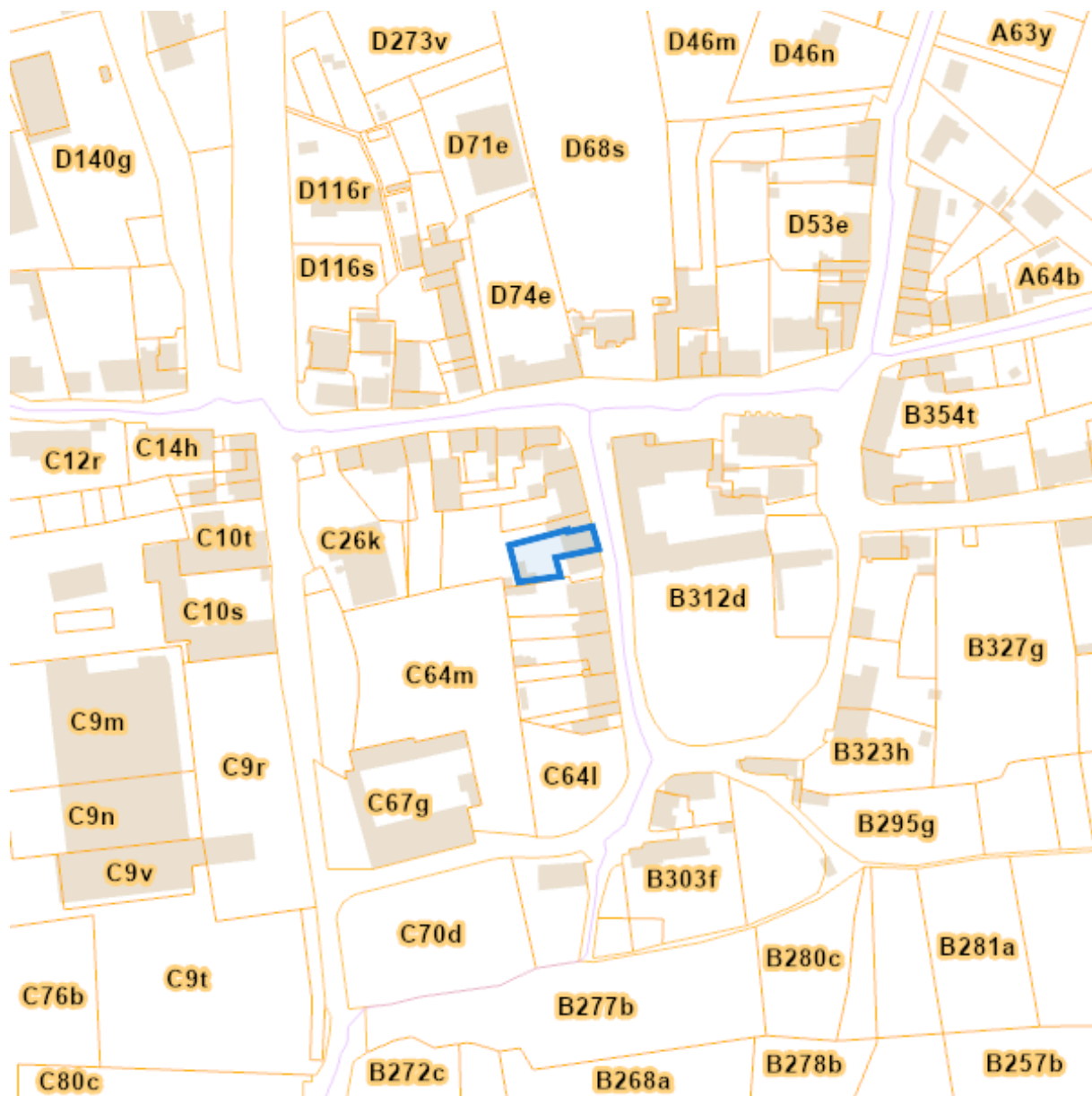
Dossier: 2026-0427/001

Lieu



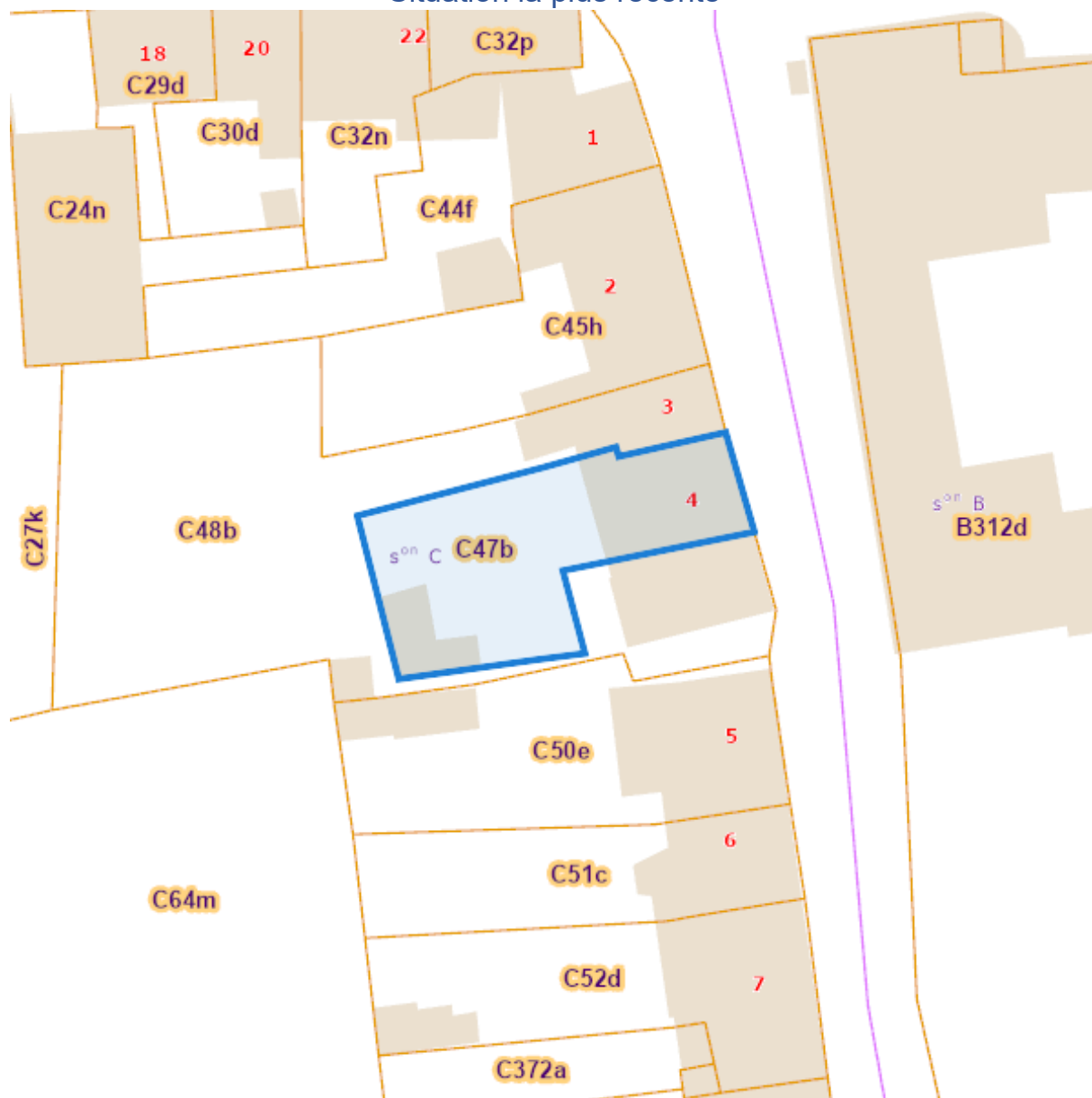
Dossier: 2026-0427/001

Environs



Cadastre

Situation la plus récente



eservices.minfin.fgov.be

Dossier: 2026-0427/001

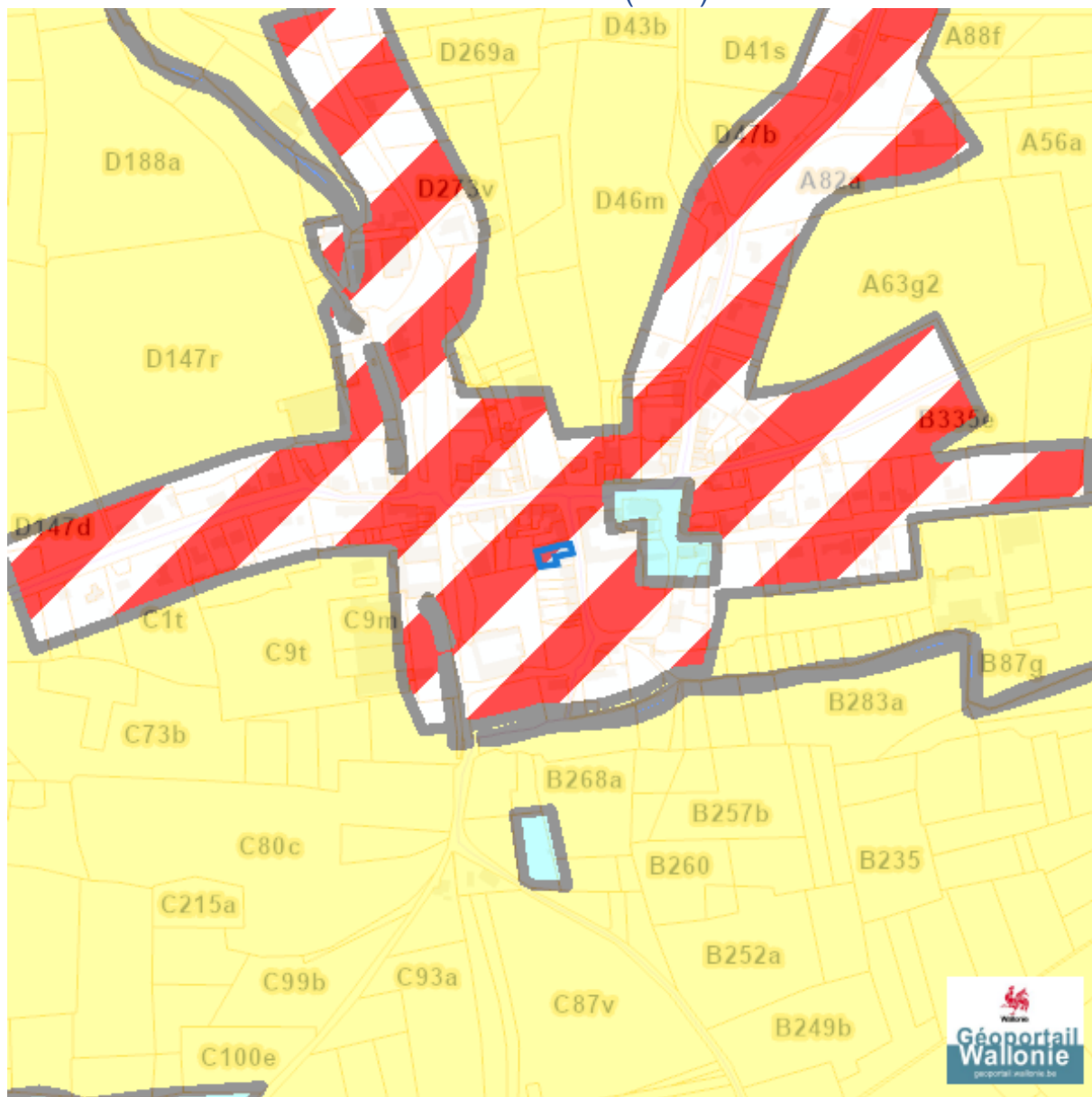
Situation fiscale



eservices.minfin.fgov.be

Plan régional

Plan de secteur (PDS)



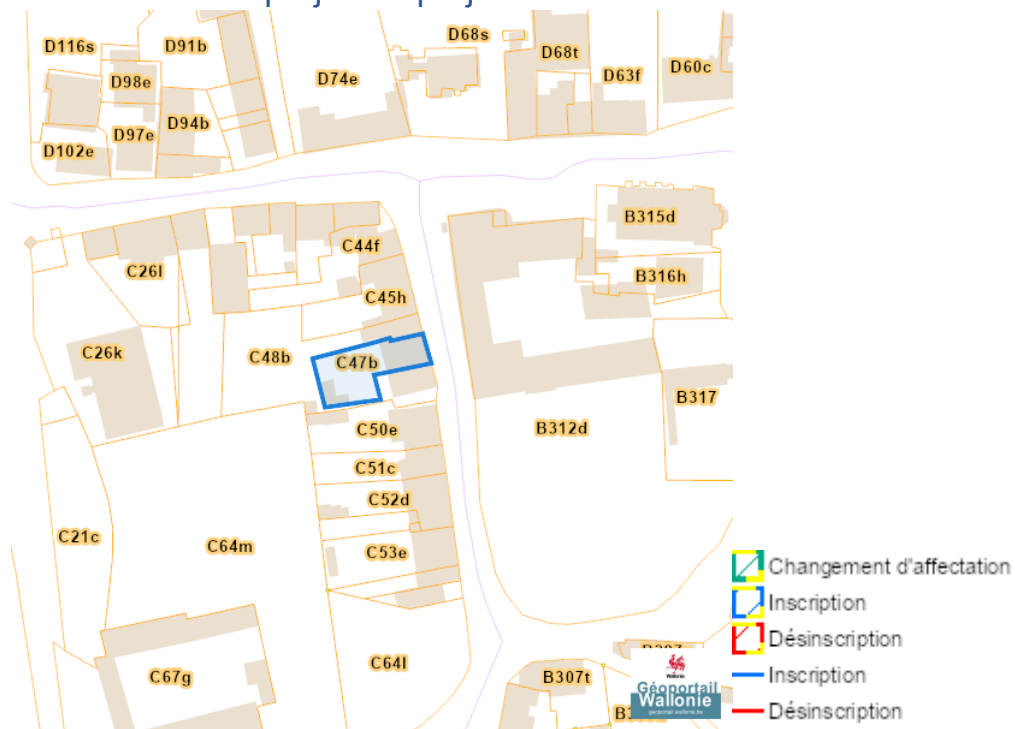
Rue Des Boeufs 4, 5620 Corenne (maison d'habitation)

	Habitat
	Habitat à caractère rural
	Habitat vert
	Services publics et équipements communautaires
	Centre d'enfouissement technique
	Centre d'enfouissement technique désaffecté
	Loisirs
	Servitude particulière
	Activité économique mixte
	Activité économique industrielle
	Activité économique spécifique Agro-Economique
	Activité économique spécifique Grande Distribution
	Activité économique spécifique Risque majeur
	Dépendances d'extraction
	Extraction à destination agricole
	Extraction à destination forestière
	Extraction à destination espaces verts
	Extraction à destination zone naturelle
	Aménagement communal concerté
	Aménagement communal concerté à caractère économique
	Enjeu communal
	Enjeu régional
	Agricole
	Forestière
	Espaces verts
	Naturelle
	Parc
	Eau
	Non affectée ("zone blanche")

Dossier: 2026-0427/001

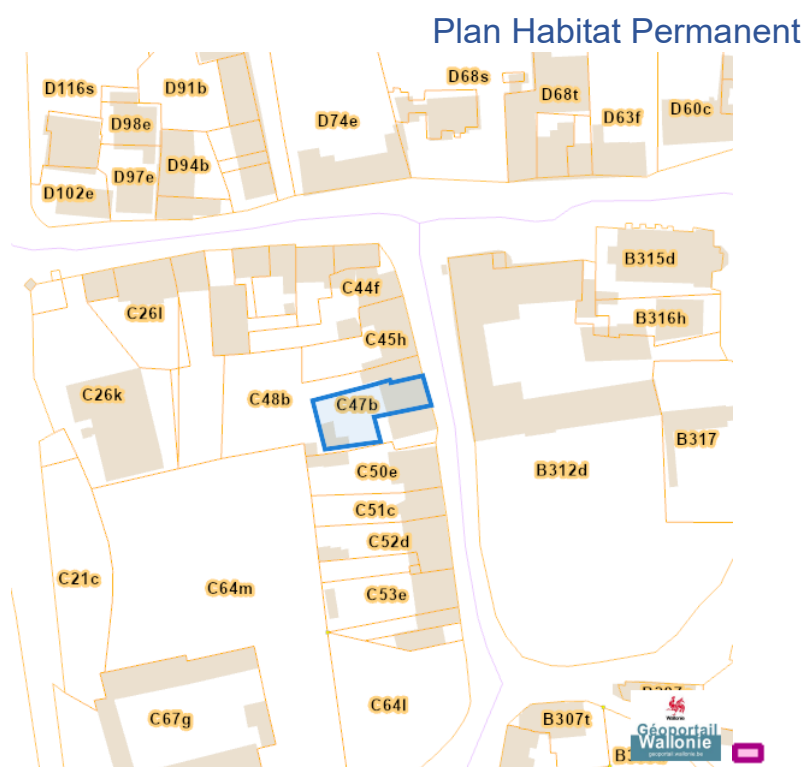
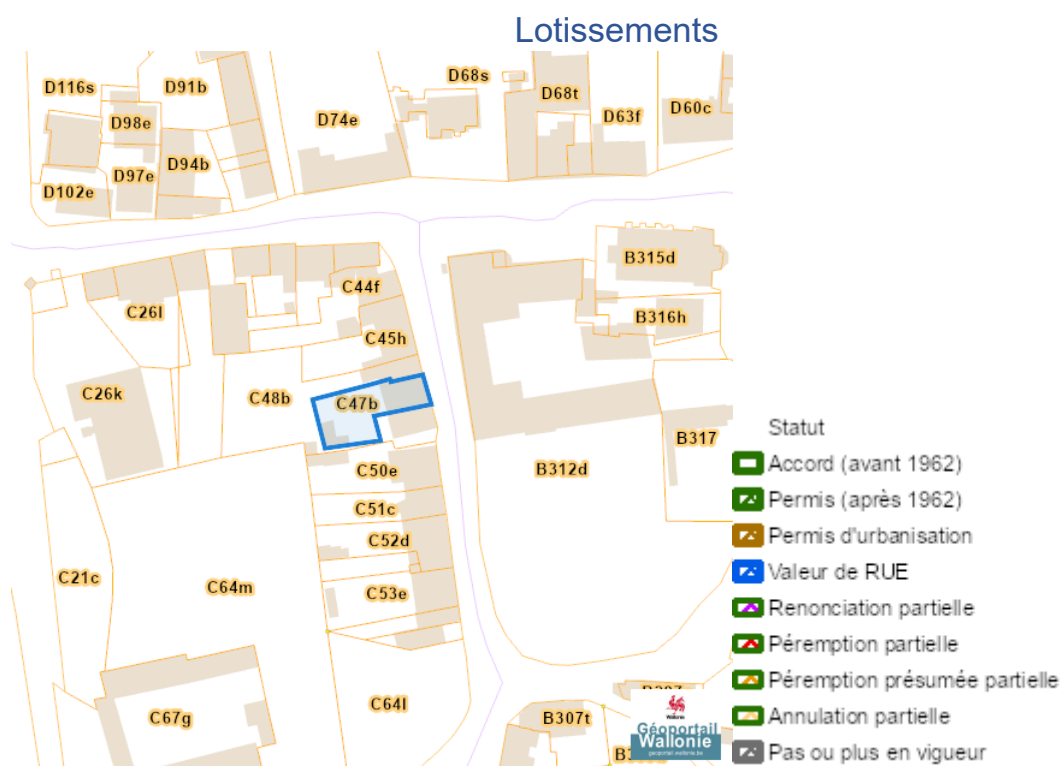
Rue Des Boeufs 4, 5620 Corenne (maison d'habitation)

Avant-projets et projets de modification du Plan du Secteur



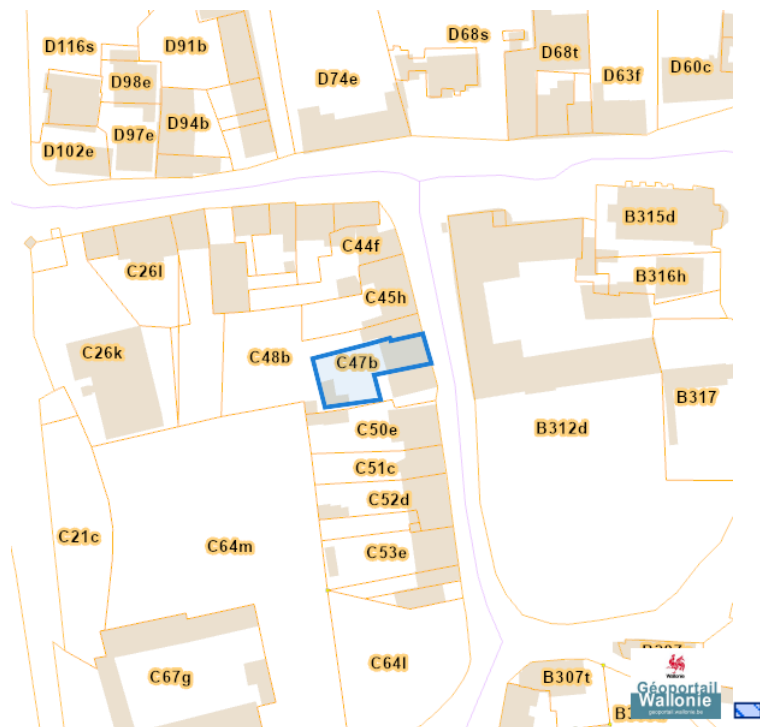
Dossier: 2026-0427/001

Aménagement du territoire

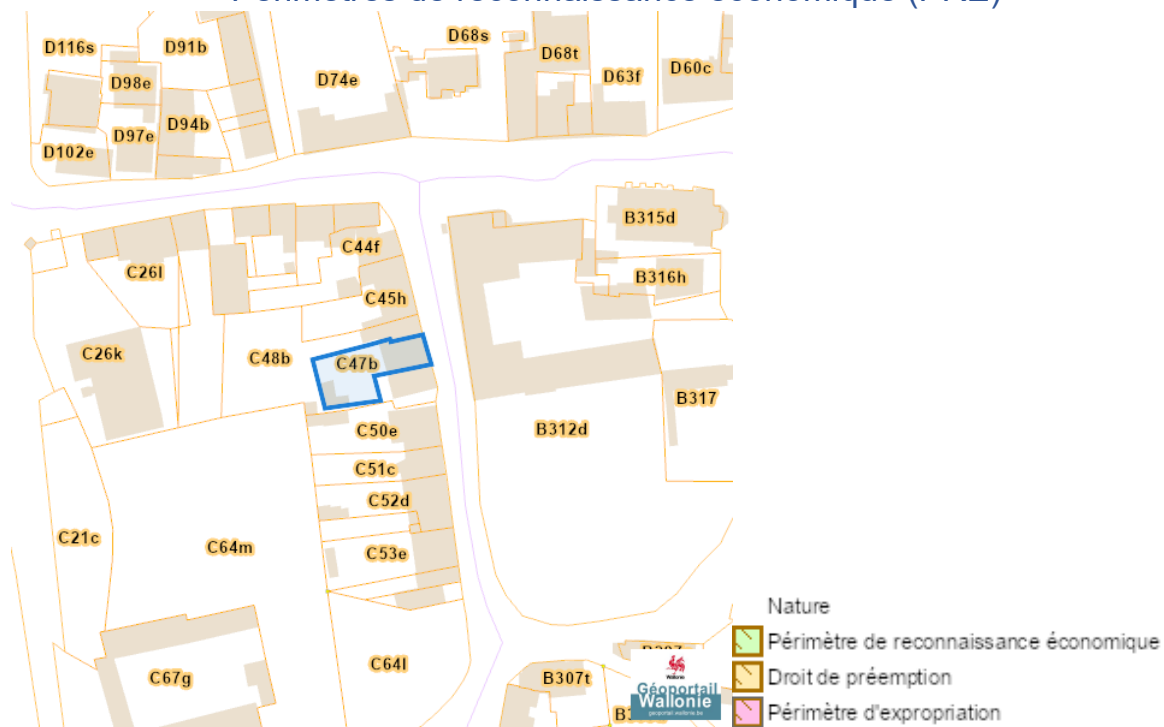


Rue Des Boeufs 4, 5620 Corenne (maison d'habitation)

Périmètres de remembrement urbain (PRU)



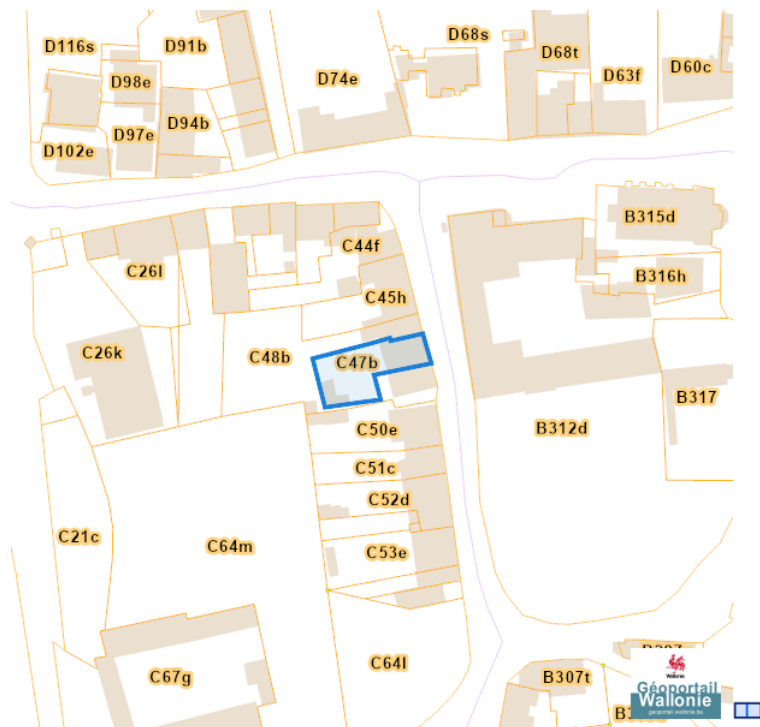
Périmètres de reconnaissance économique (PRE)



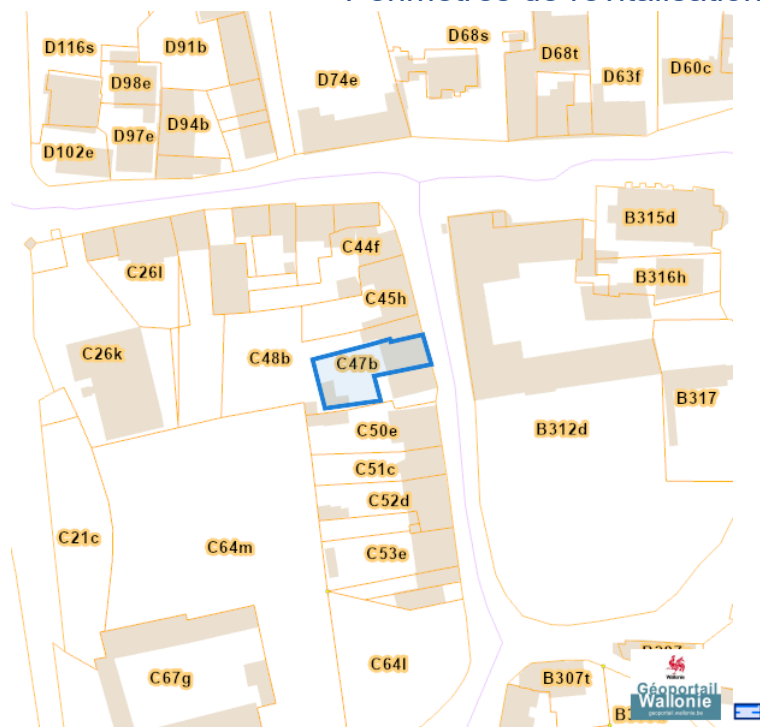
Dossier: 2026-0427/001

Rue Des Boeufs 4, 5620 Corenne (maison d'habitation)

Périmètres de rénovation urbaine



Périmètres de revitalisation urbaine



Dossier: 2026-0427/001

Rue Des Boeufs 4, 5620 Corenne (maison d'habitation)

Schéma d'Orientation Local (SOL)

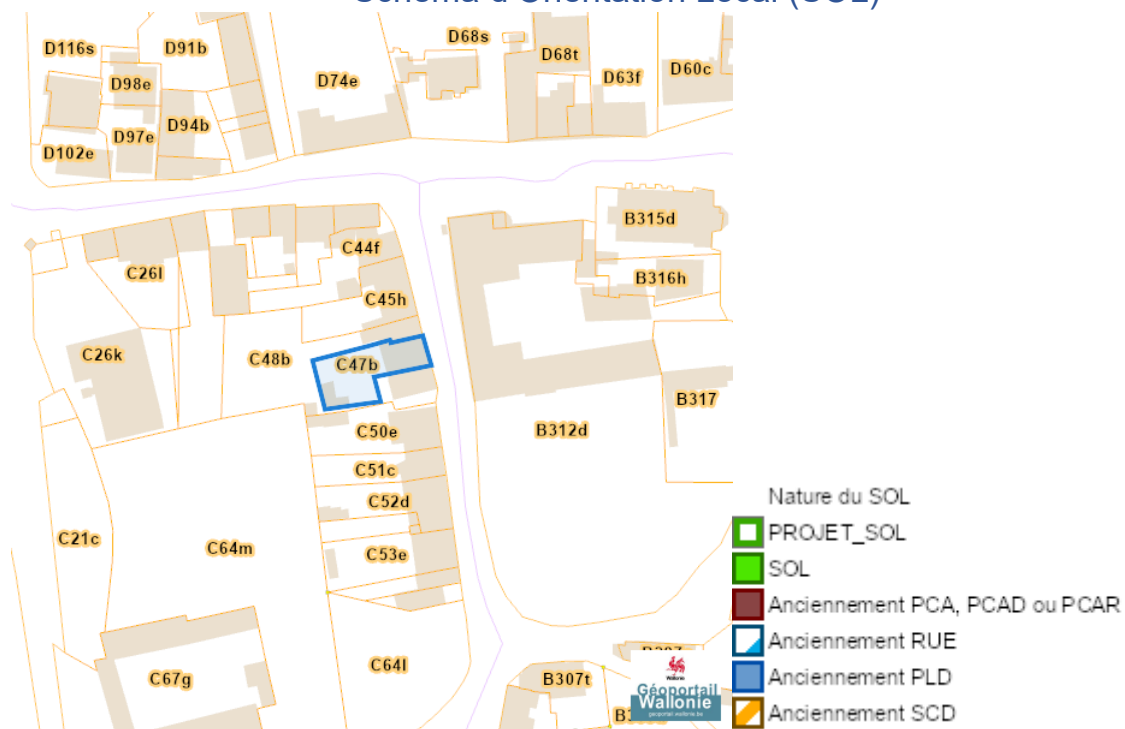
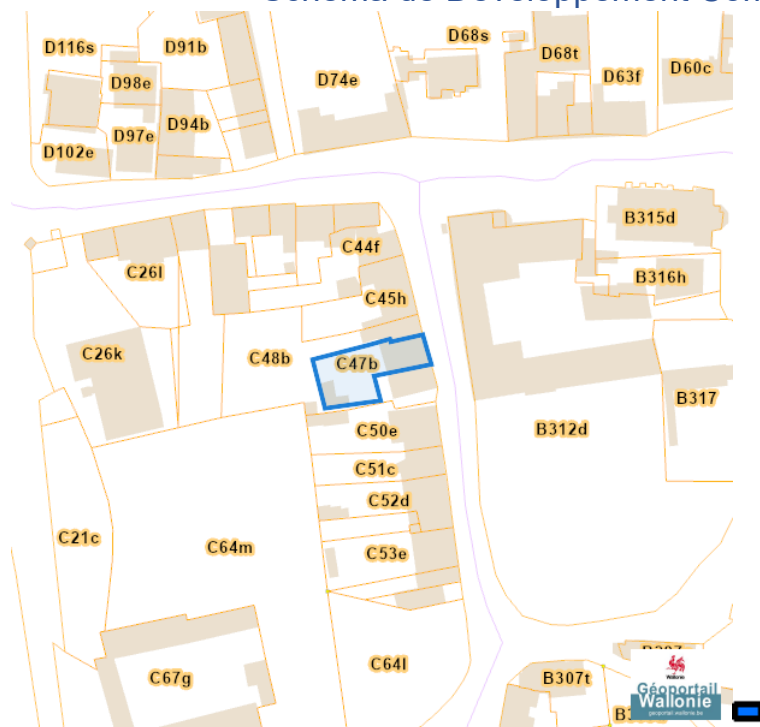


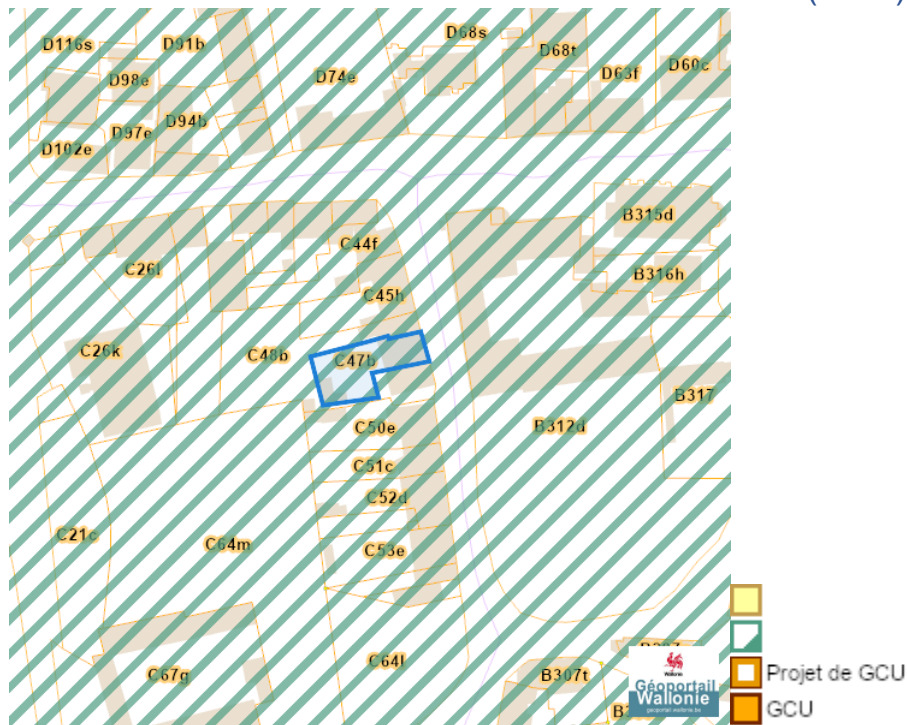
Schéma de Développement Communal (SDC)



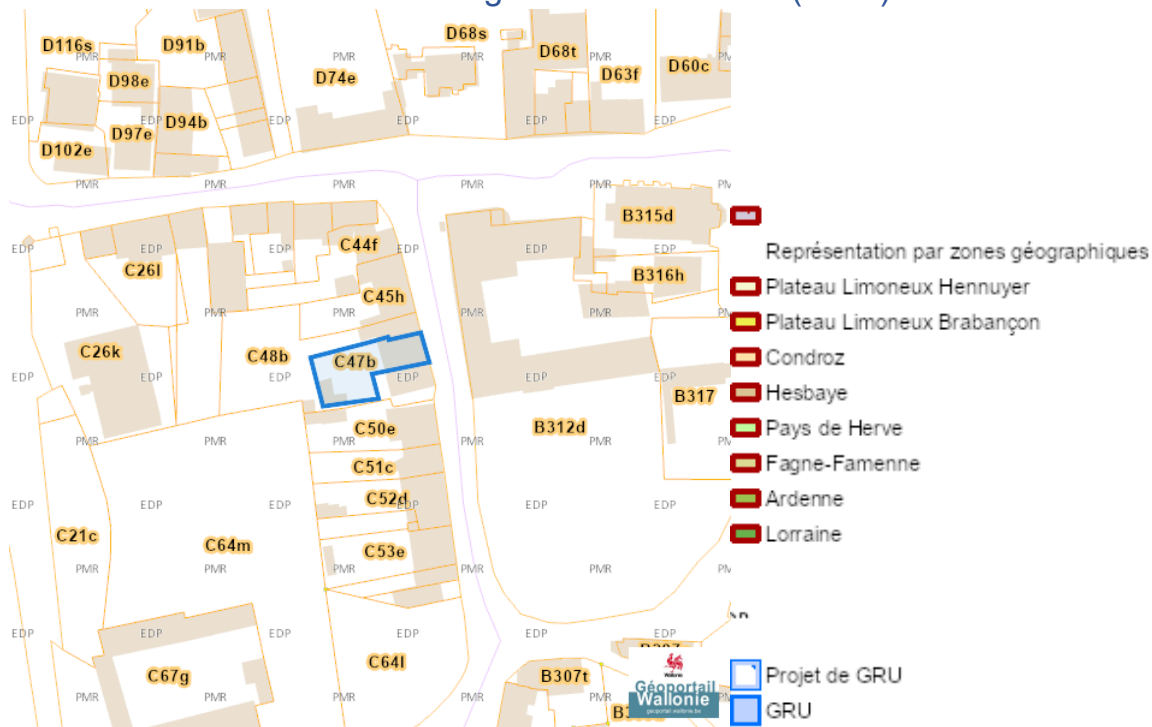
Dossier: 2026-0427/001

Rue Des Boeufs 4, 5620 Corenne (maison d'habitation)

Guide Communal d'Urbanisme (GCU)



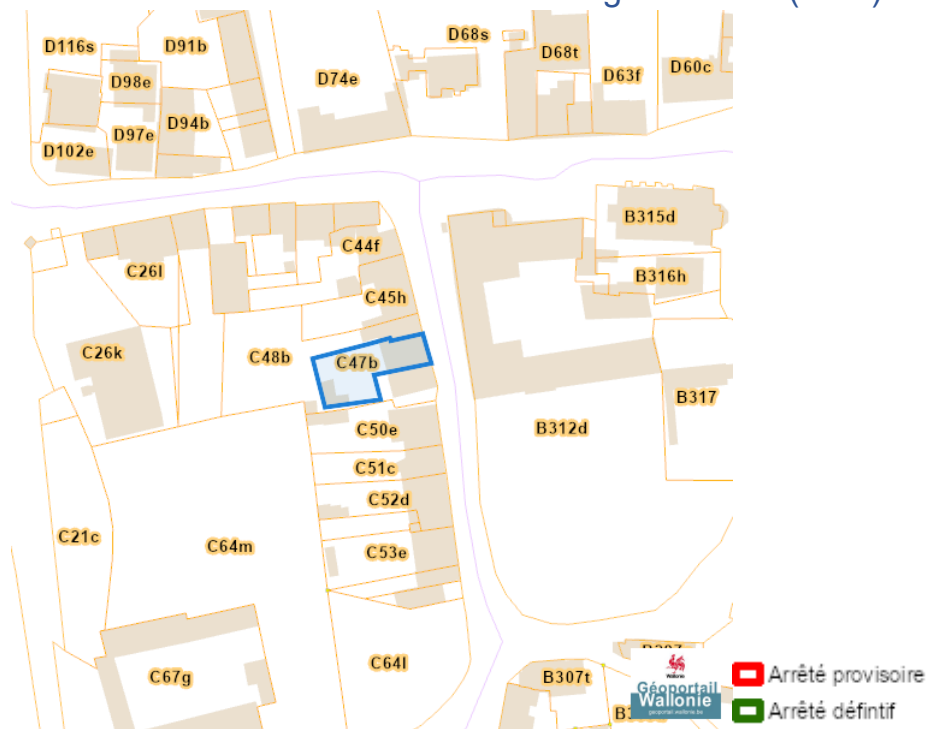
Guide Régional d'Urbanisme (GRU)



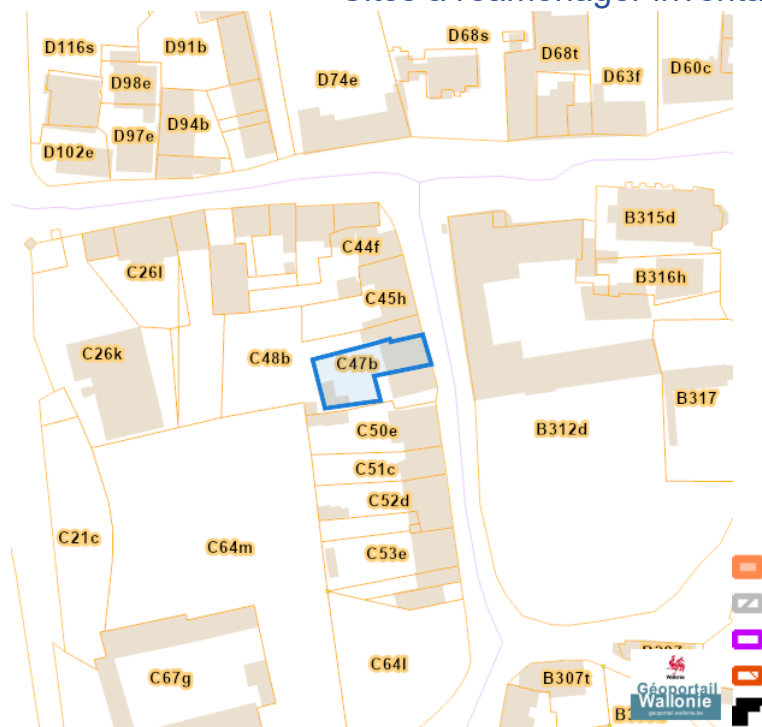
Dossier: 2026-0427/001

Rue Des Boeufs 4, 5620 Corenne (maison d'habitation)

Sites à réaménager de droit (SAR)



Sites à réaménager inventaire (ISA)



Dossier: 2026-0427/001

Rue Des Boeufs 4, 5620 Corenne (maison d'habitation)

Taxation des bénéficiaires résultant d'une révision du plan de secteur

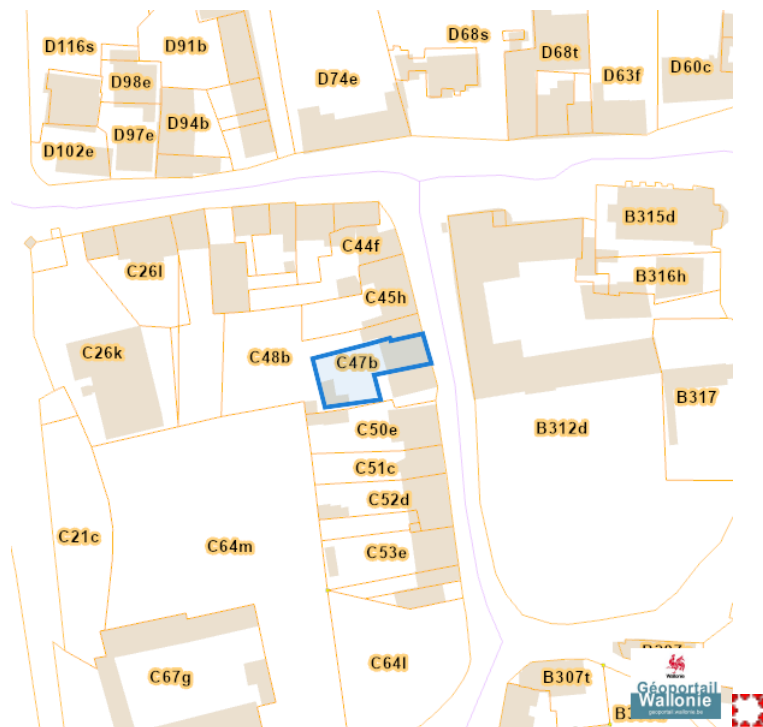
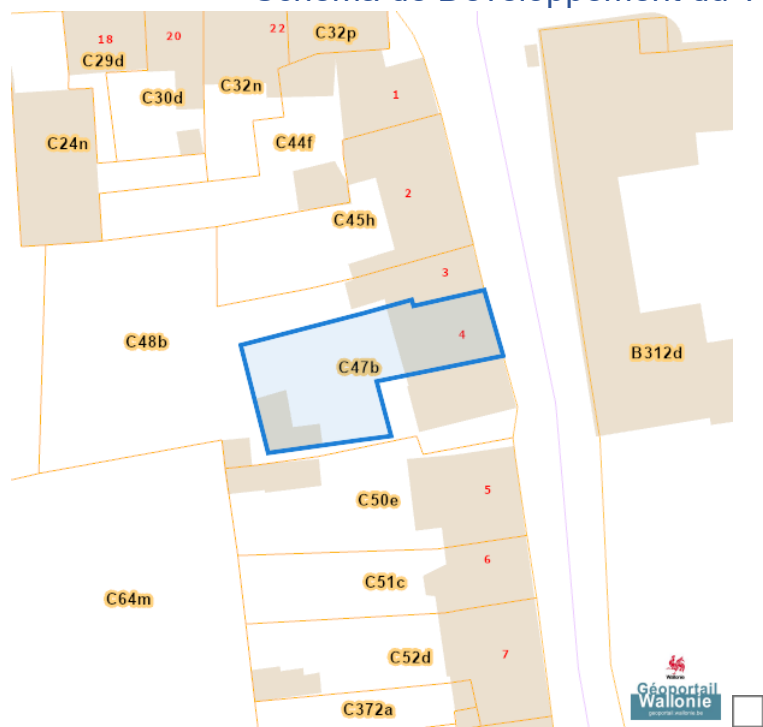
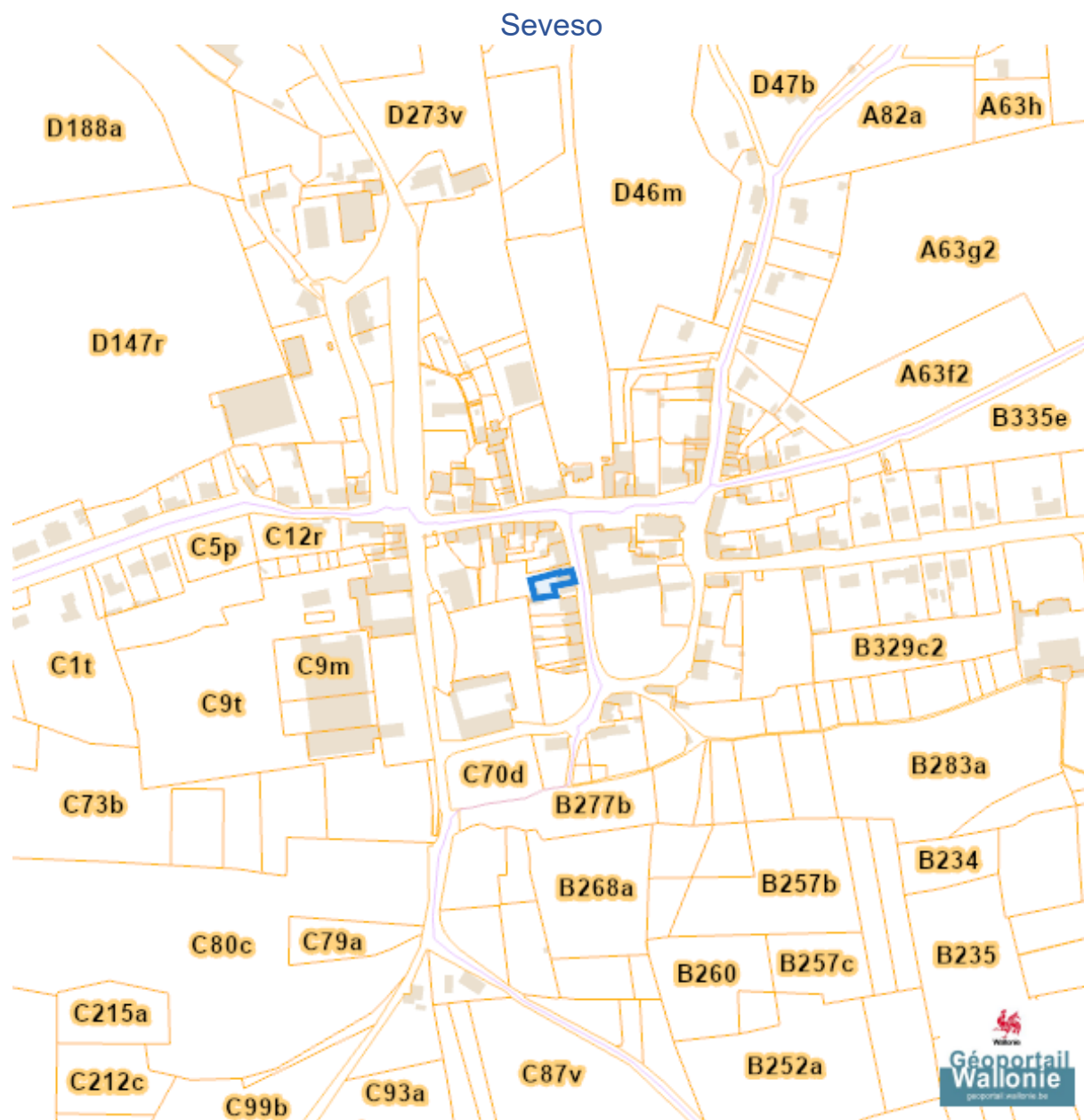









Schéma de Développement du Territoire (SDT)



Dossier: 2026-0427/001

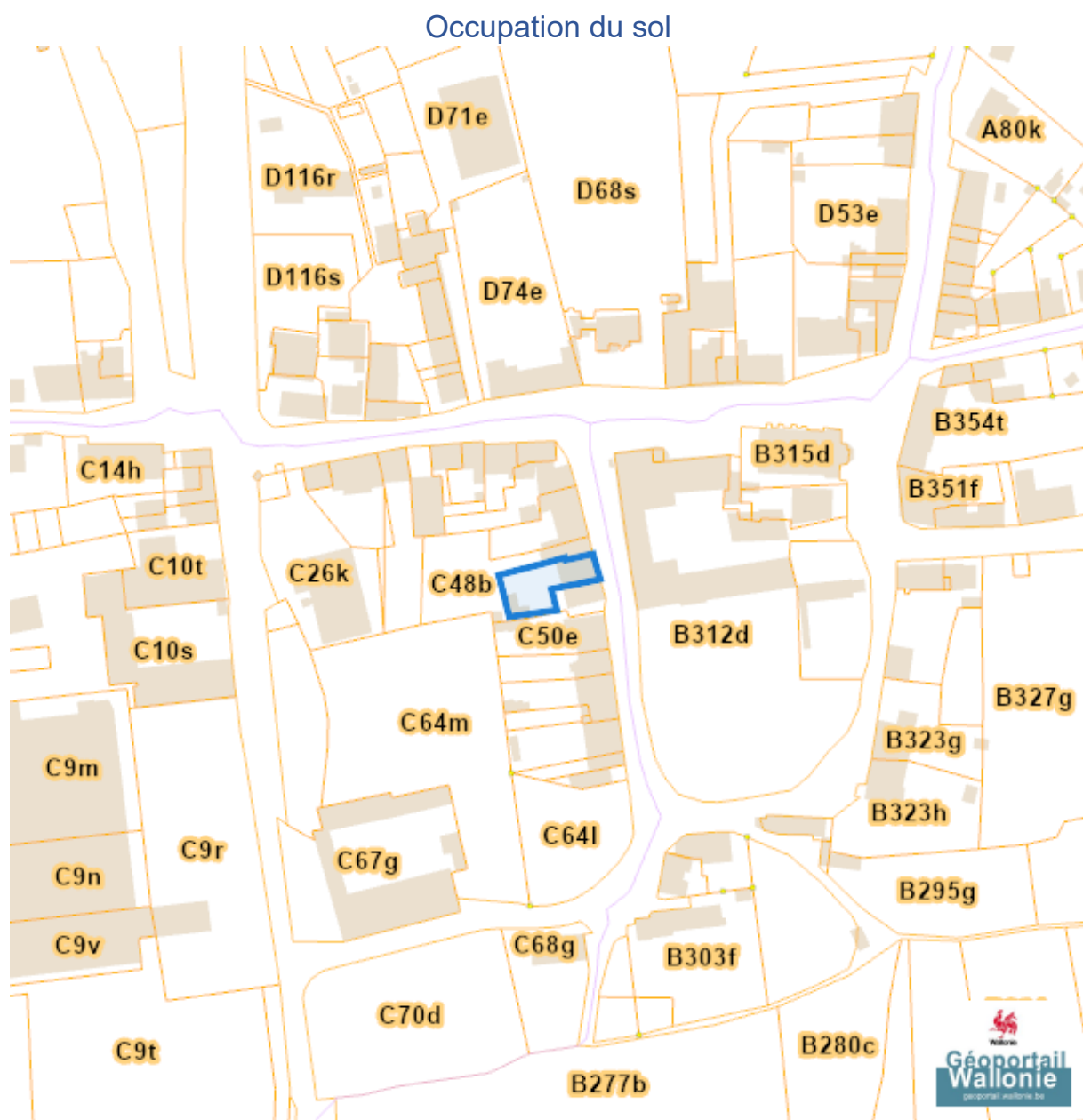
Rue Des Boeufs 4, 5620 Corenne (maison d'habitation)



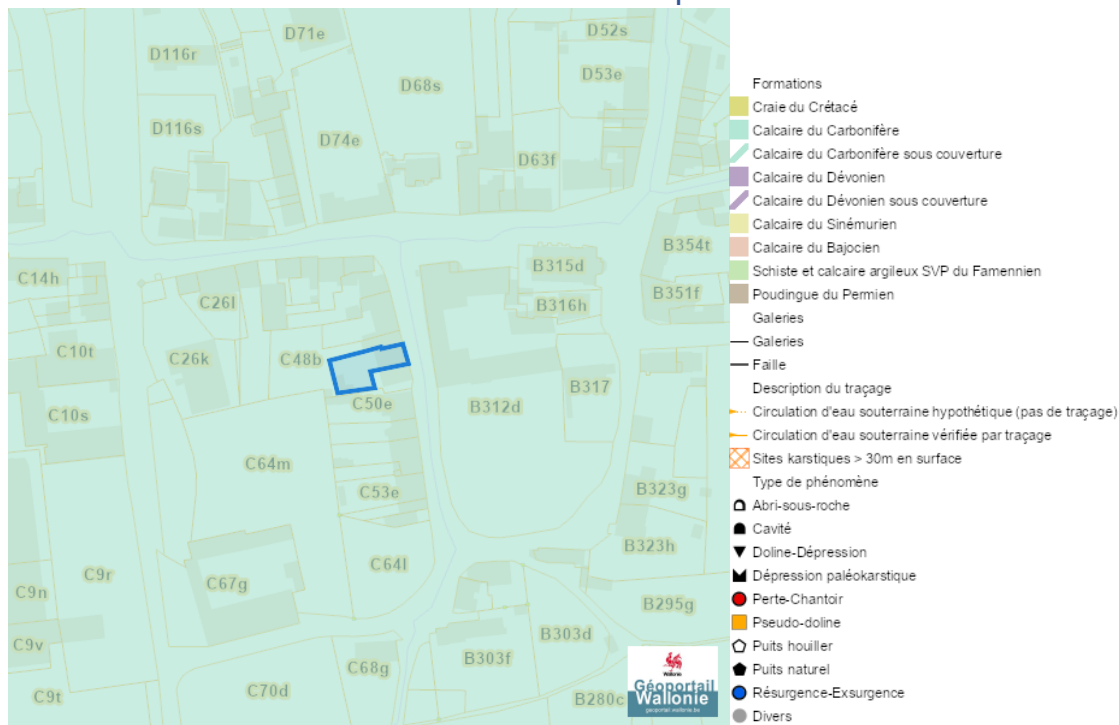
-  Zone vulnérable basée sur un risque de probabilité d'effets dangereux supérieure à E-5 et sur une distance de 100m autour du site SEVESO
-  Zone vulnérable basée sur un risque de probabilité d'effets dangereux comprise entre E-5 et E-6 et sur une distance de 200m autour du site SEVESO
-  Zone vulnérable basée sur une courbe provisoire de risque et sur une distance de 200m autour du site SEVESO
- Seuil SEVESO
-  Petits seuils SEVESO
-  Grands seuils SEVESO
- Seuil SEVESO
-  Petits seuils SEVESO
-  Grands seuils SEVESO

Dossier: 2026-0427/001

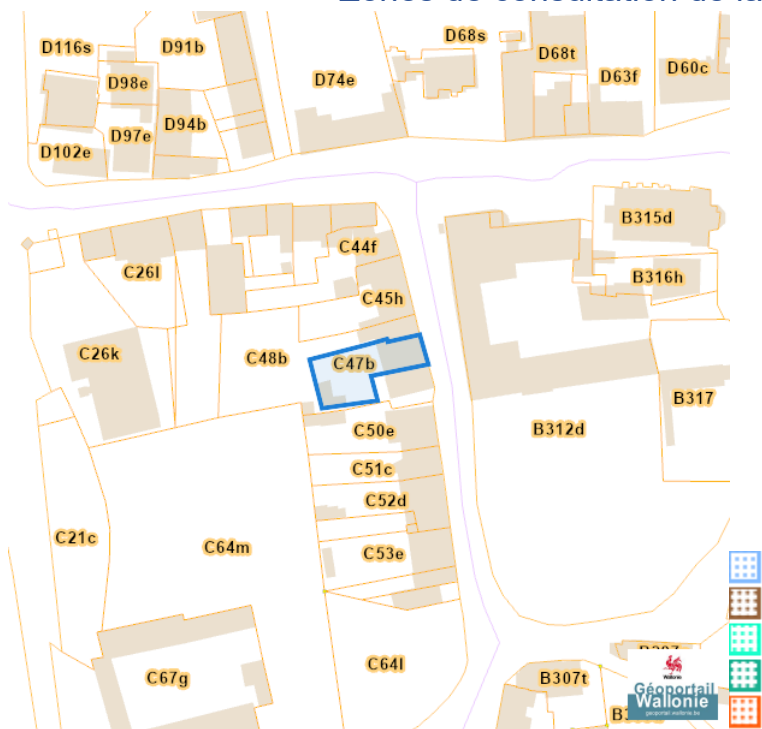
Sol et sous-sol



Sites Karstiques

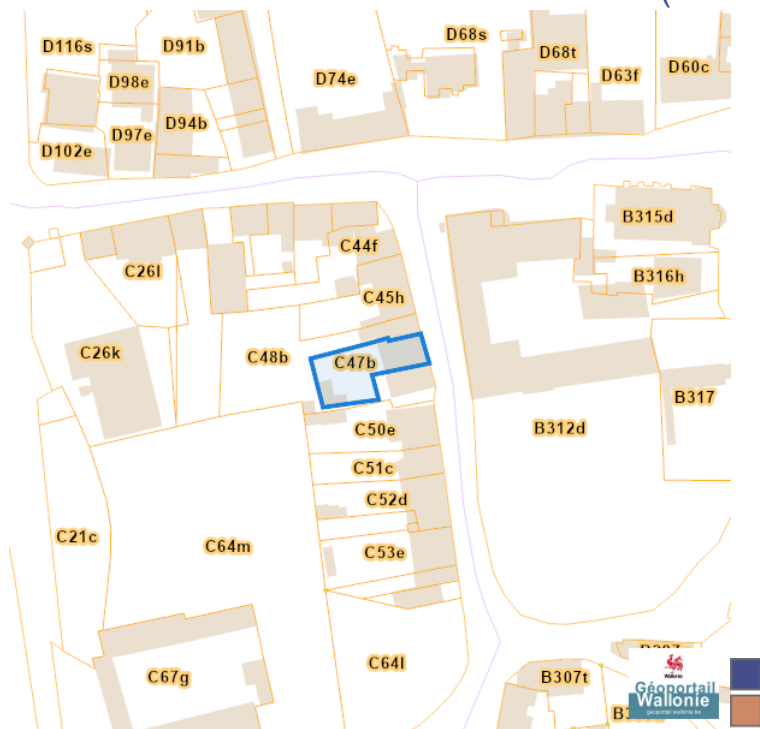


Zones de consultation de la DRIGM

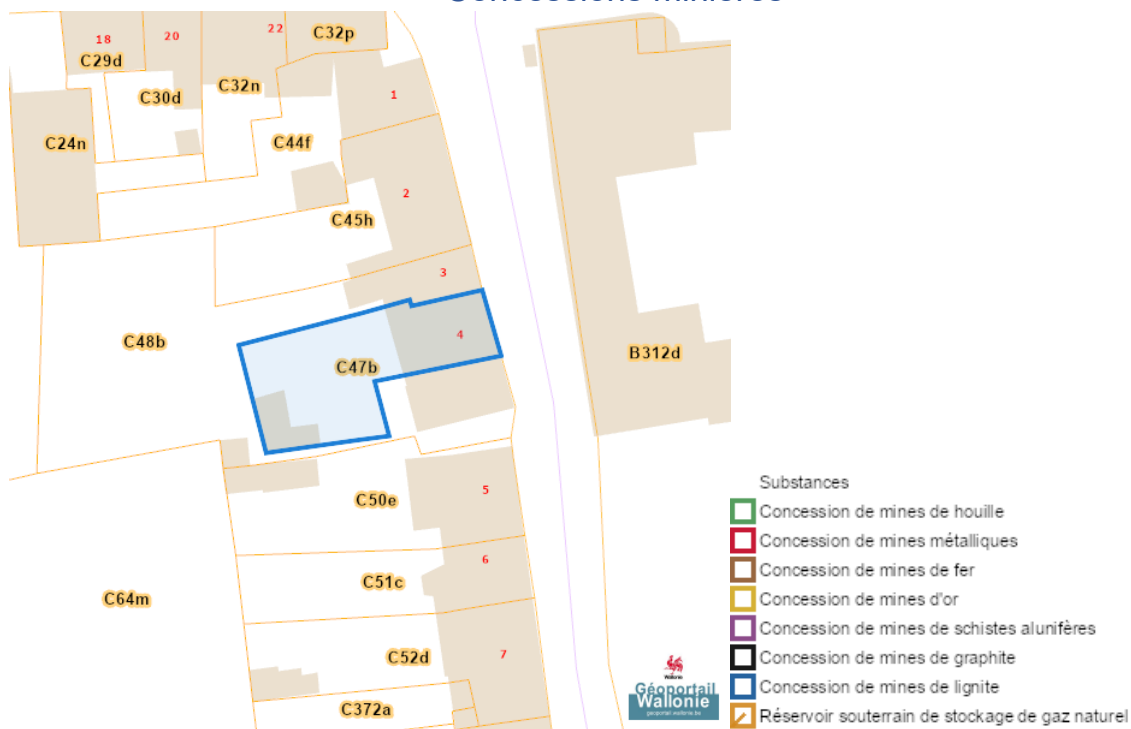


Rue Des Boeufs 4, 5620 Corenne (maison d'habitation)

Etat des sols (BDES)



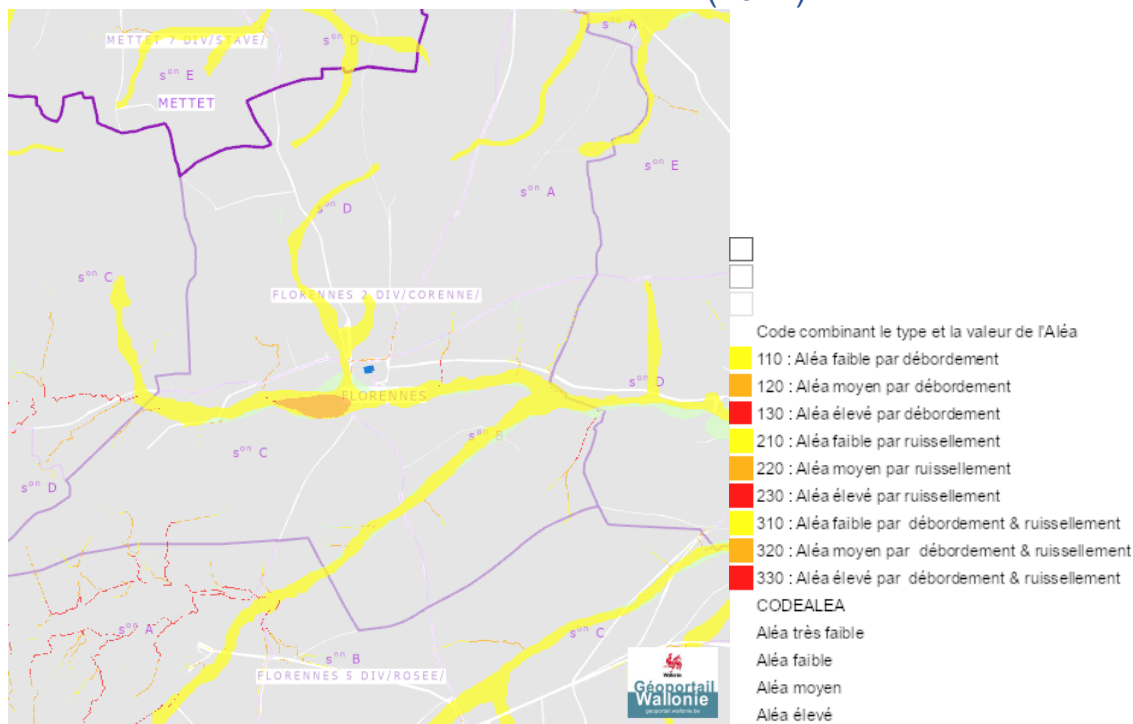
Concessions minières



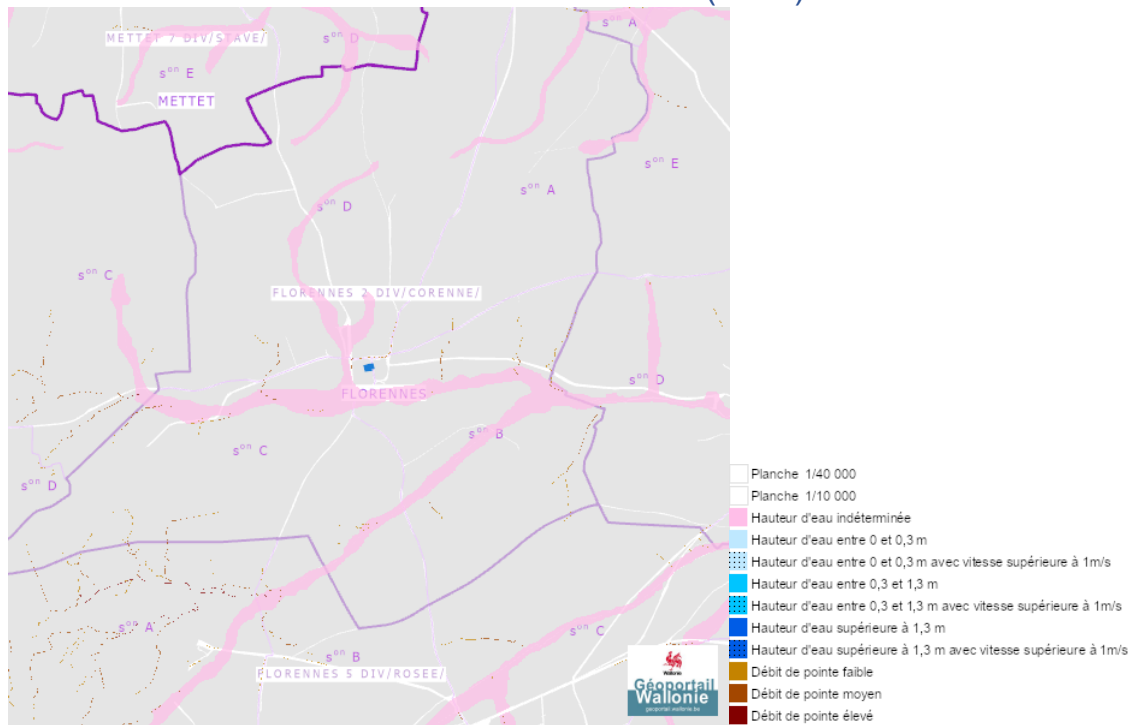
Dossier: 2026-0427/001

Eau

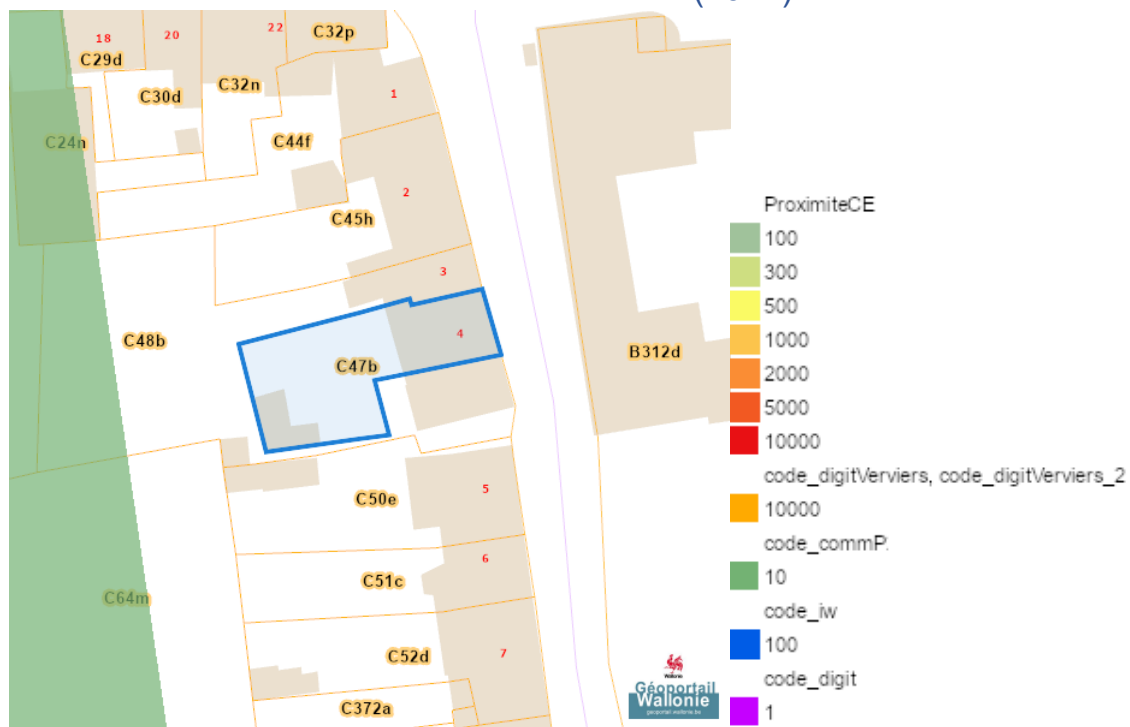
Aléa d' inondation (2021)



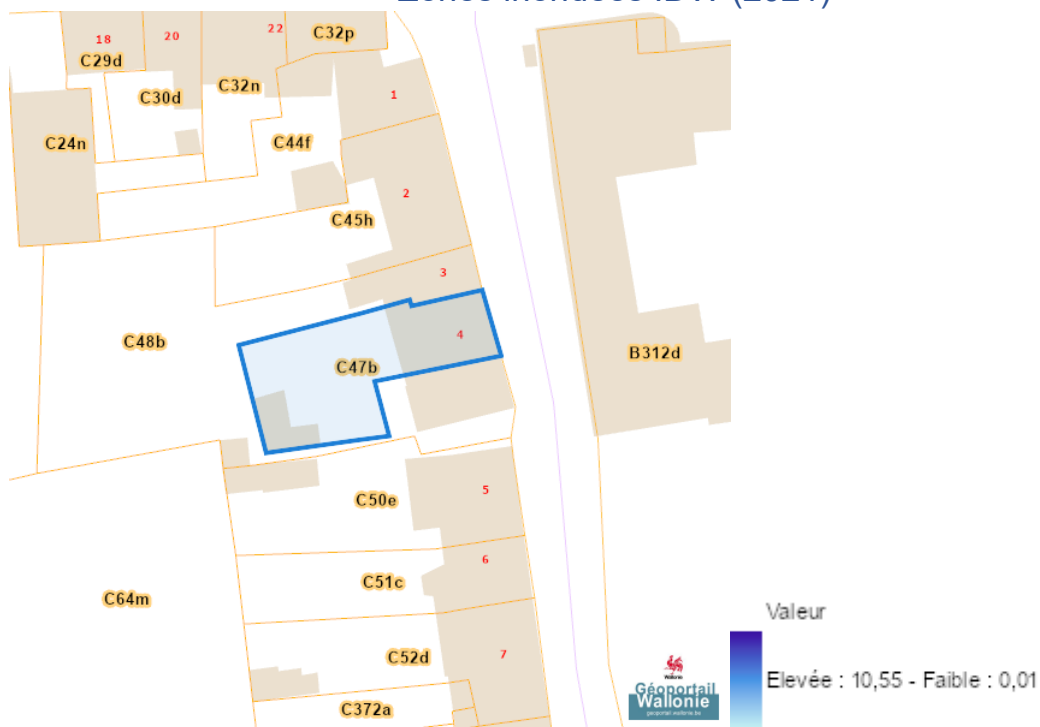
Zones inondables (2021)



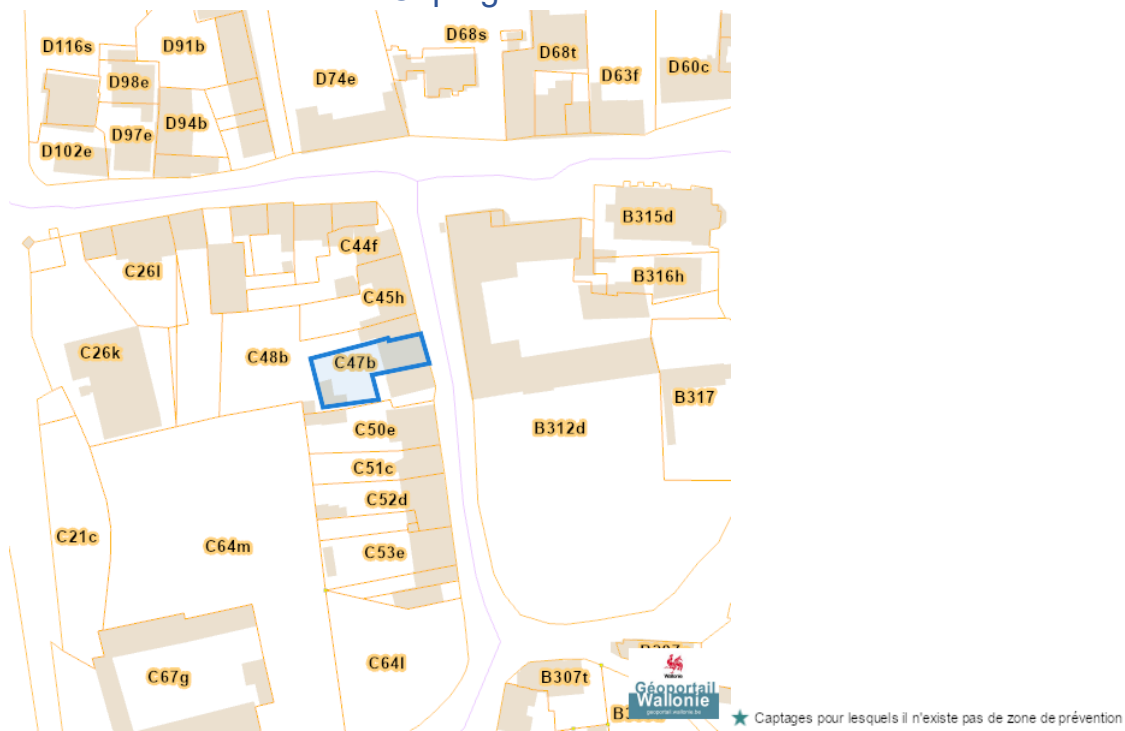
Zones inondees (2021)



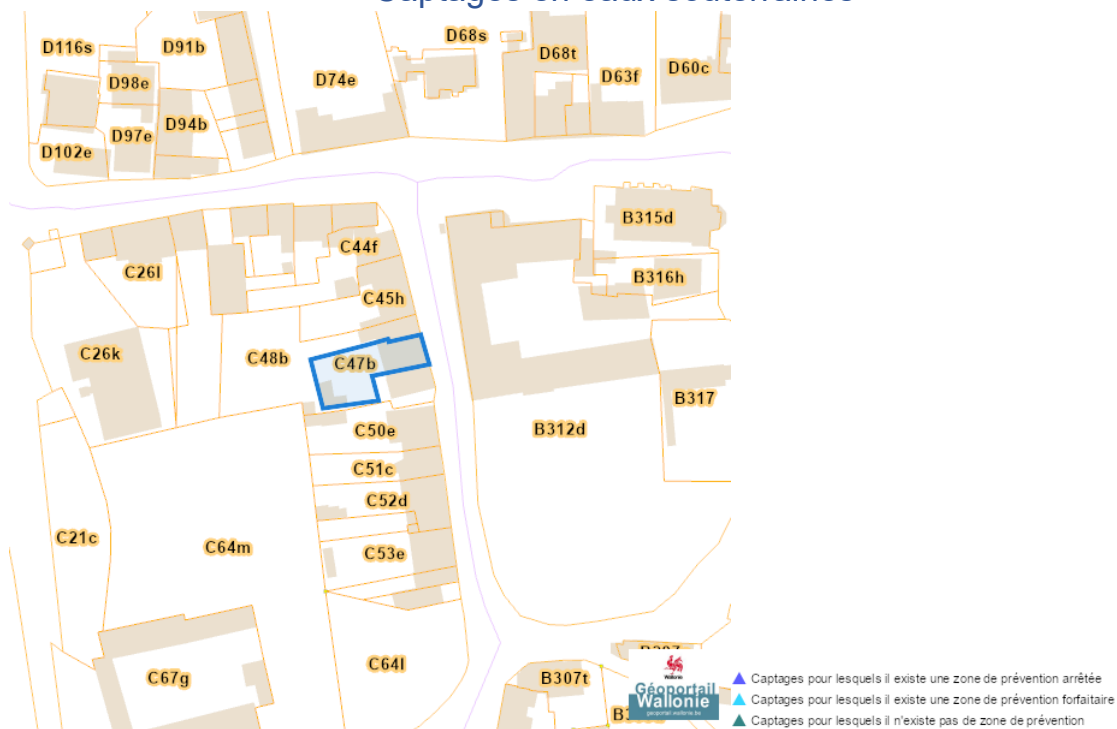
Zones inondees IDW (2021)



Captages en eaux de surface

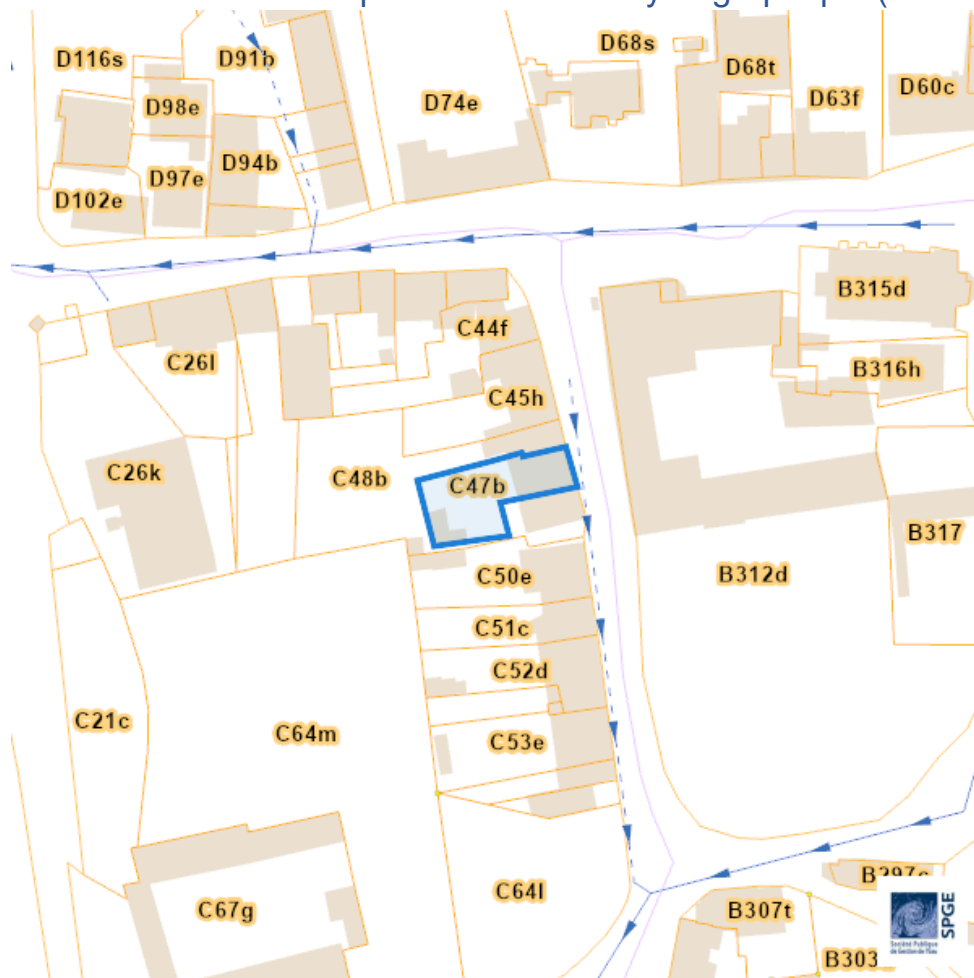


Captages en eaux souterraines



Rue Des Boeufs 4, 5620 Corenne (maison d'habitation)

Plan d'Assainissement par Sous-bassin Hydrographique (PASH)



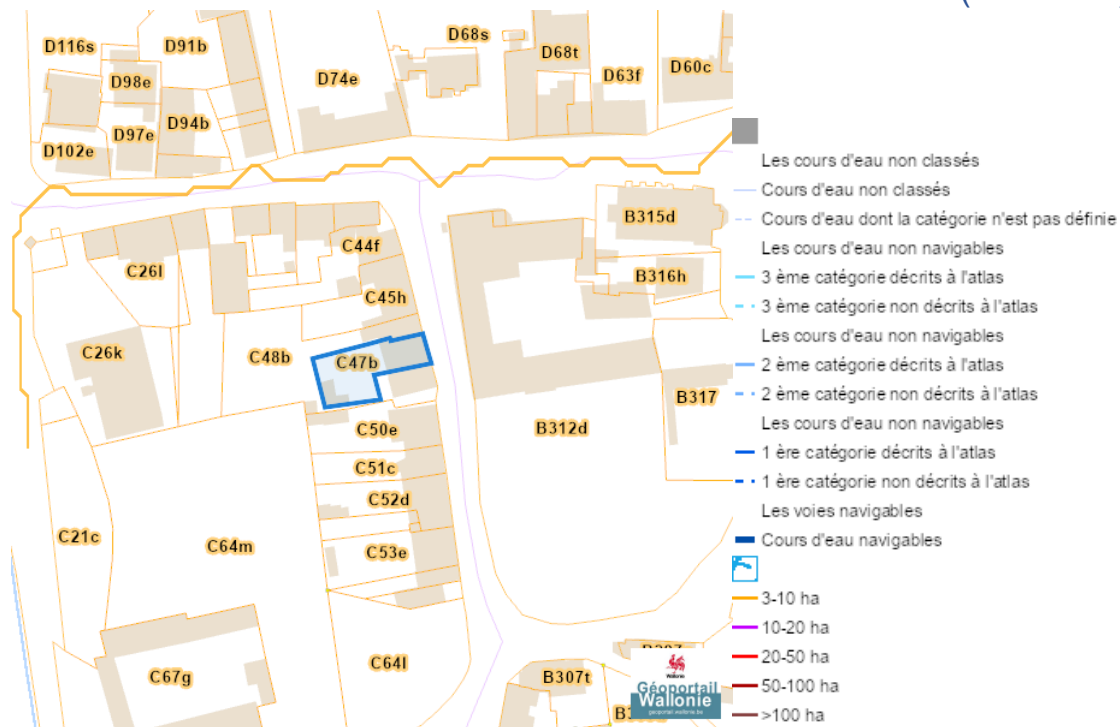
Dossier: 2026-0427/001

Rue Des Boeufs 4, 5620 Corenne (maison d'habitation)

-  Existant
-  En construction
-  A l'étude
-  A déclasser
-  Hors Wallonie
-  Egout gravitaire - Existant (localisation vérifiée)
-  Egout gravitaire - Existant (schématique, localisation à vérifier)
-  Egout gravitaire - En construction
-  Egout gravitaire - A l'étude
-  Egout gravitaire - Existence à vérifier auprès de la commune
-  Egout sous pression - Existant (localisation vérifiée)
-  Egout sous pression - Existant (schématique, localisation à vérifier)
-  Egout sous pression - En construction
-  Egout sous pression - A l'étude
-  Egout sous pression - Existence à vérifier auprès de la commune
-  Strictement eaux usées
-  Strictement eaux claires
- Unitaire (eaux usées et claires)
-  Collecteur gravitaire - Existant (localisation vérifiée)
-  Collecteur gravitaire - Existant (schématique, localisation à vérifier)
-  Collecteur gravitaire - En construction
-  Collecteur gravitaire - A l'étude
-  Collecteur sous-pression - Existant (localisation vérifiée)
-  Collecteur sous-pression - Existant (schématique, localisation à vérifier)
-  Collecteur sous-pression - En construction
-  Collecteur sous-pression - A l'étude

Rue Des Boeufs 4, 5620 Corenne (maison d'habitation)

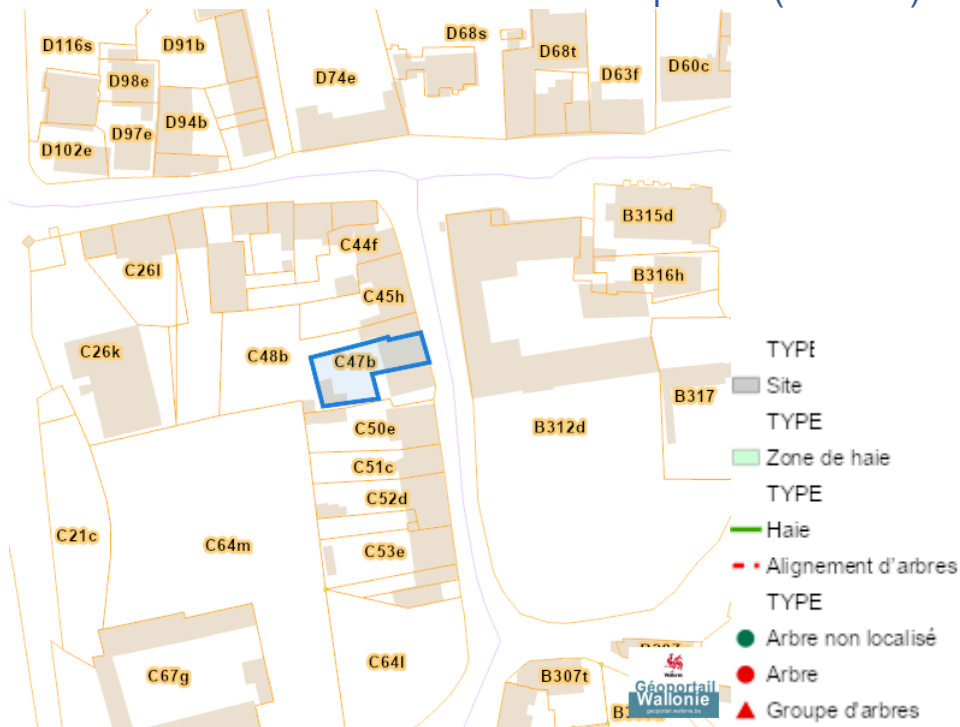
Axes de ruissellement concentré et données associées (LIDAXES)



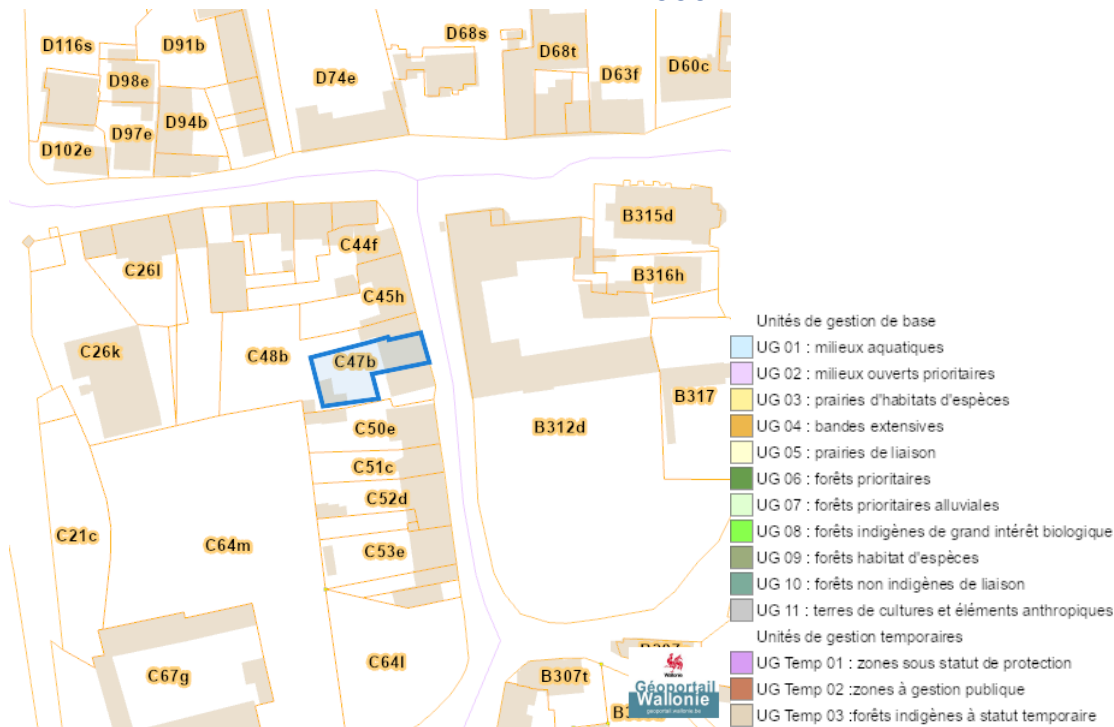
Dossier: 2026-0427/001

Nature

Arbres et haies remarquables (AHREM)

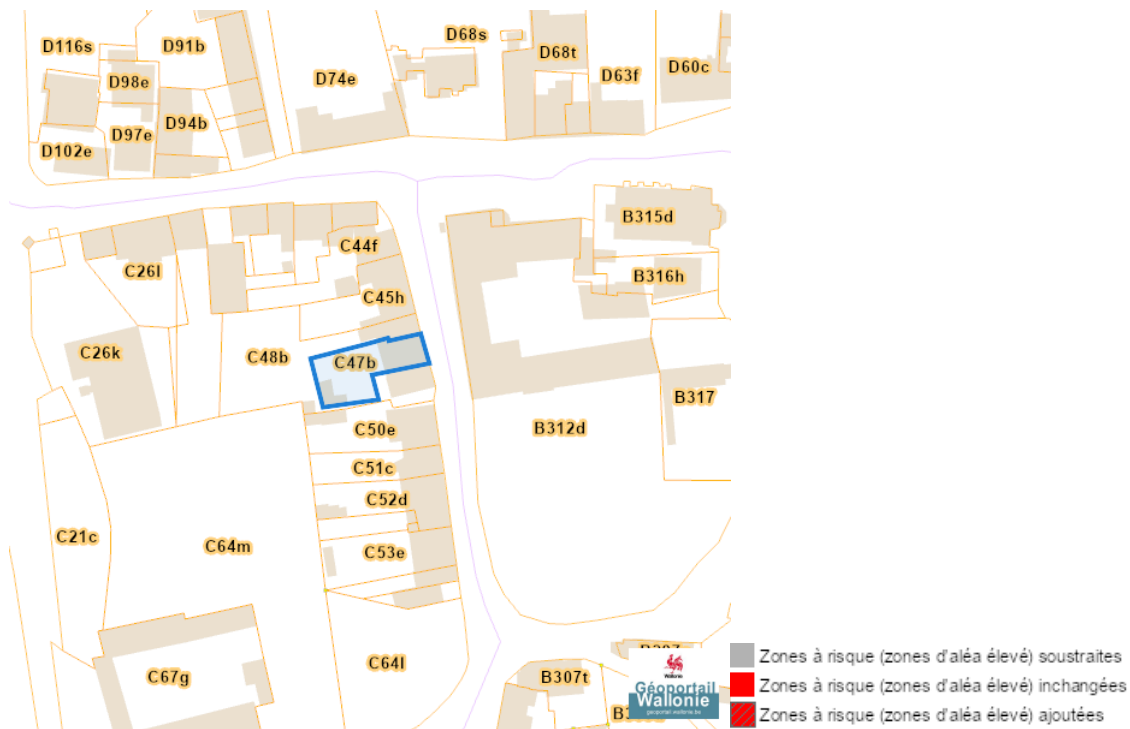


Natura 2000

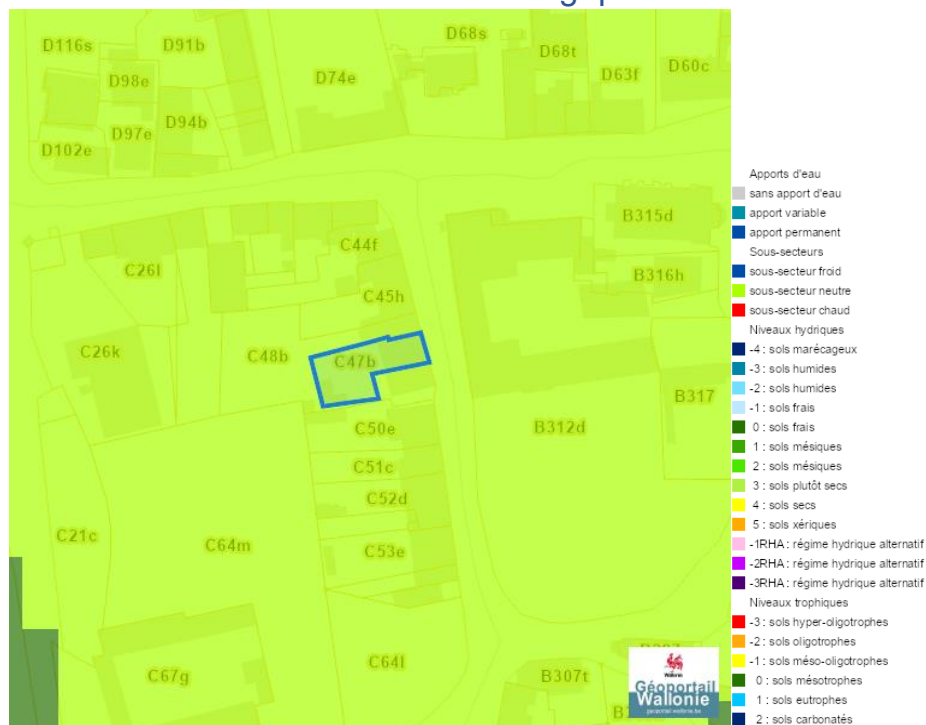


Rue Des Boeufs 4, 5620 Corenne (maison d'habitation)

Loi sur le contrat d'assurance terrestre



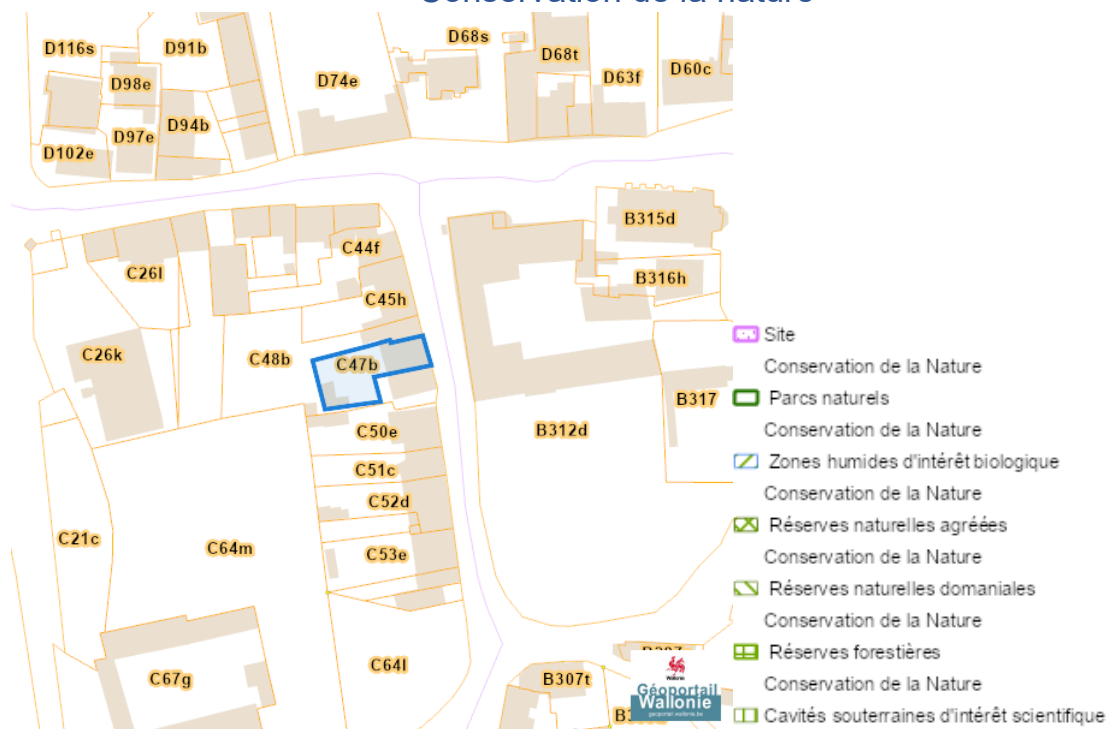
Fichier ecologique des essences



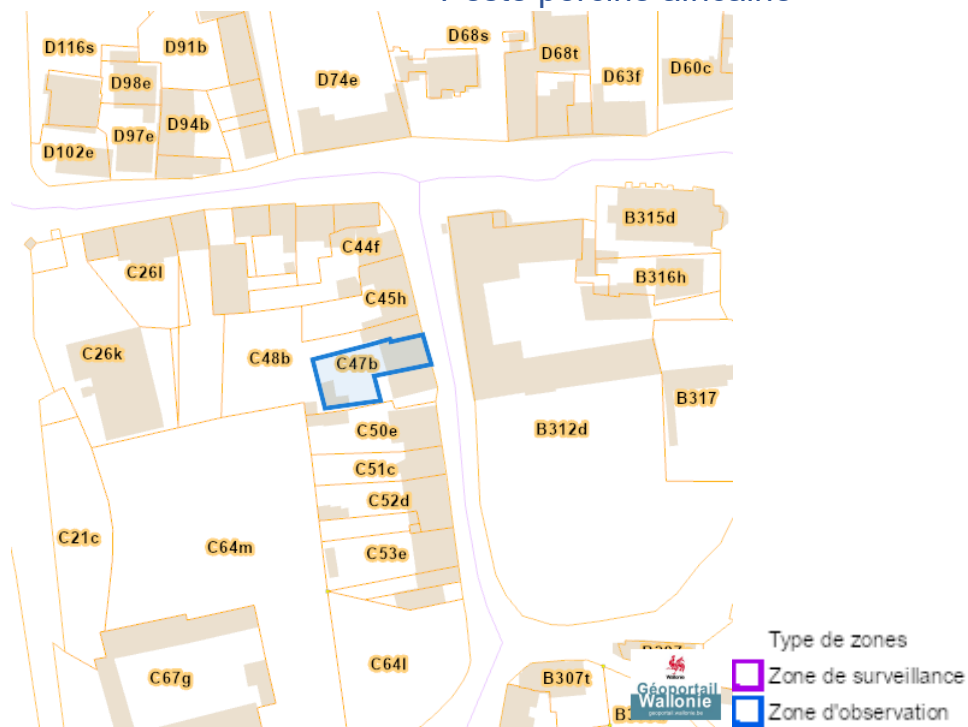
Dossier: 2026-0427/001

Rue Des Boeufs 4, 5620 Corenne (maison d'habitation)

Conservation de la nature



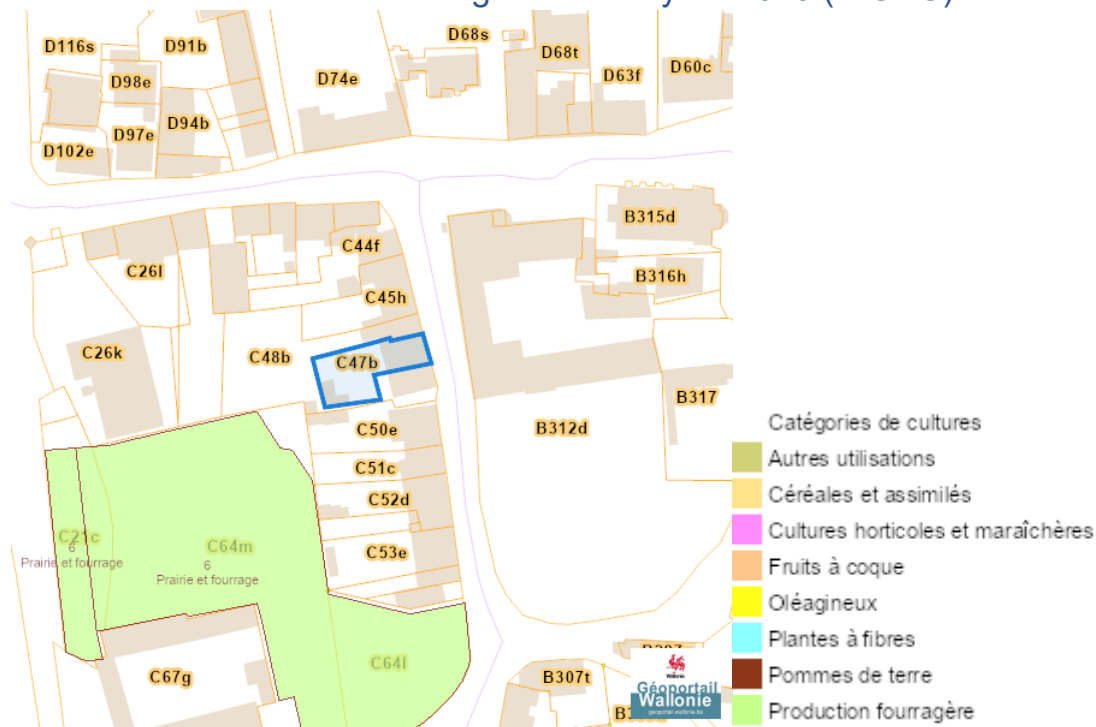
Peste porcine africaine



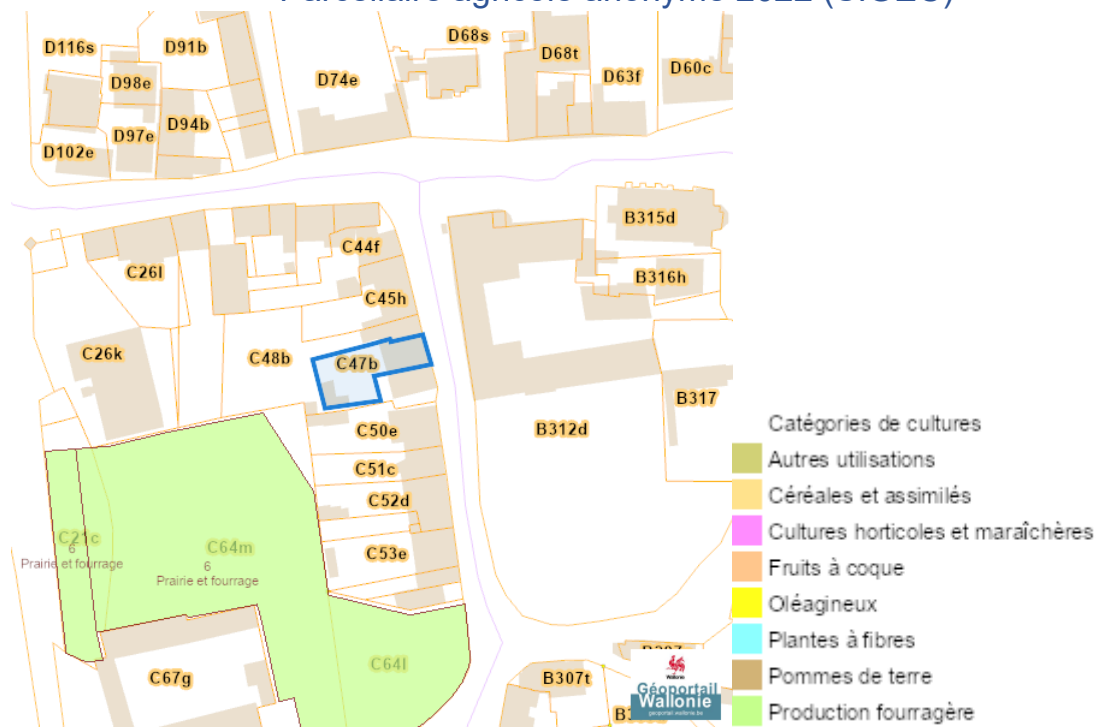
Dossier: 2026-0427/001

Rue Des Boeufs 4, 5620 Corenne (maison d'habitation)

Parcelle agricole anonyme 2019 (SIGEC)



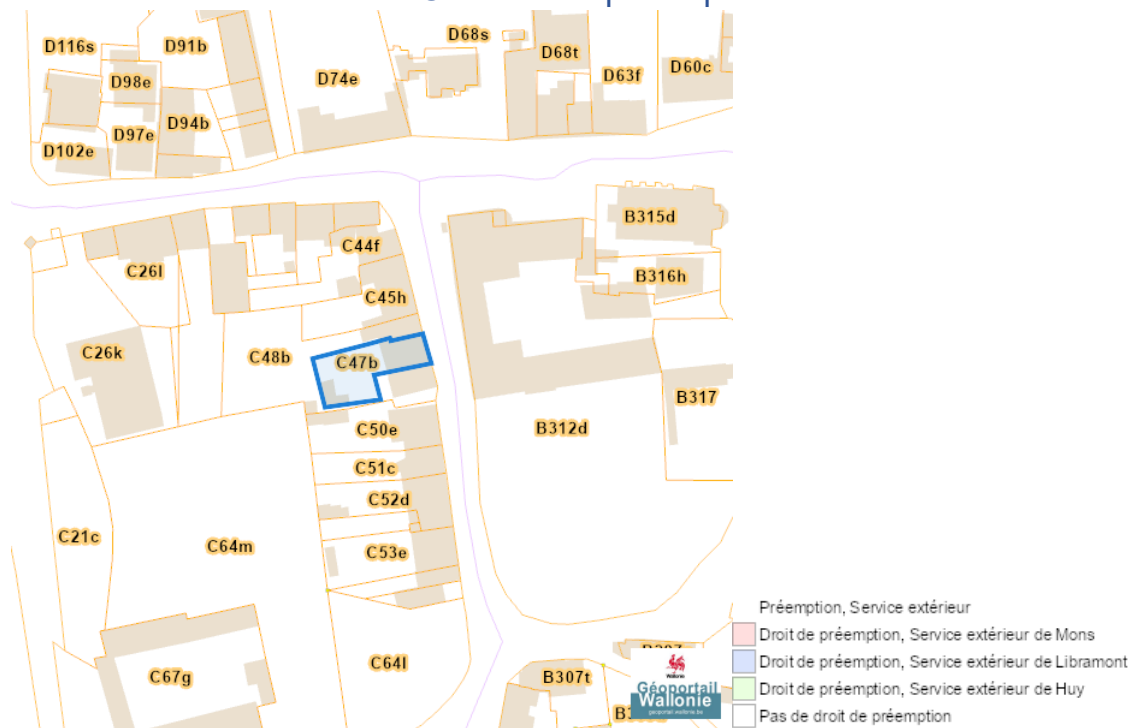
Parcelle agricole anonyme 2022 (SIGEC)



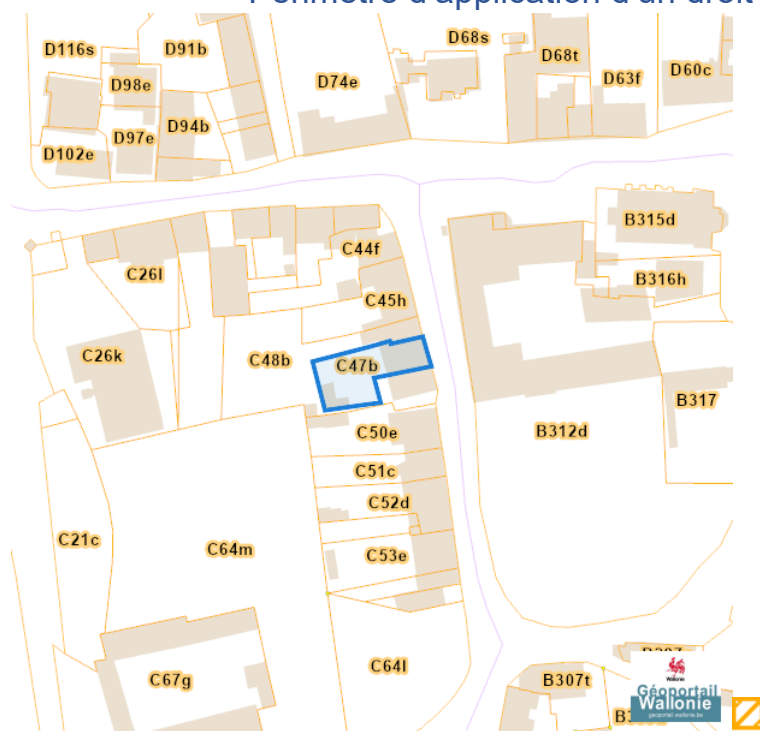
Dossier: 2026-0427/001

Droit de préemption

Communes préemptibles

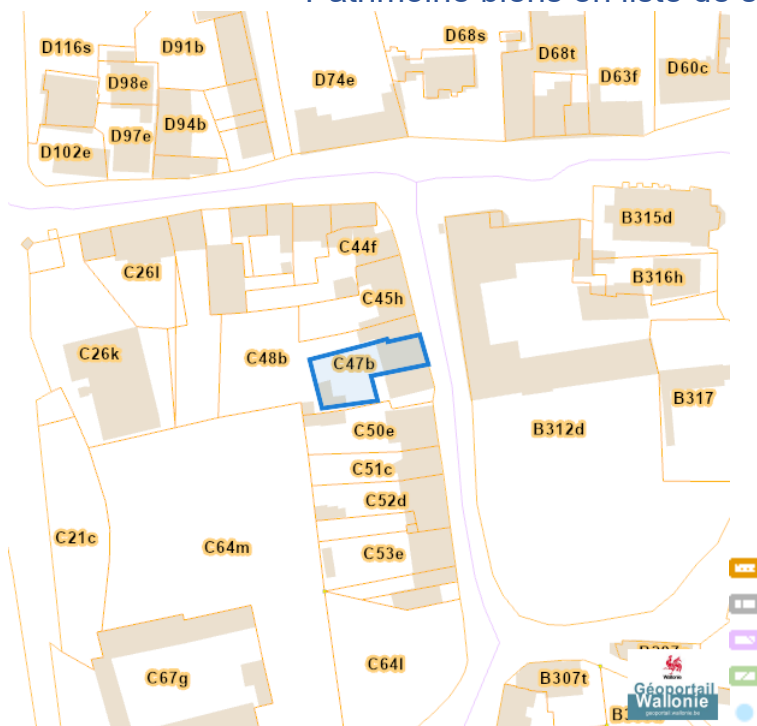


Périmètre d'application d'un droit de préemption

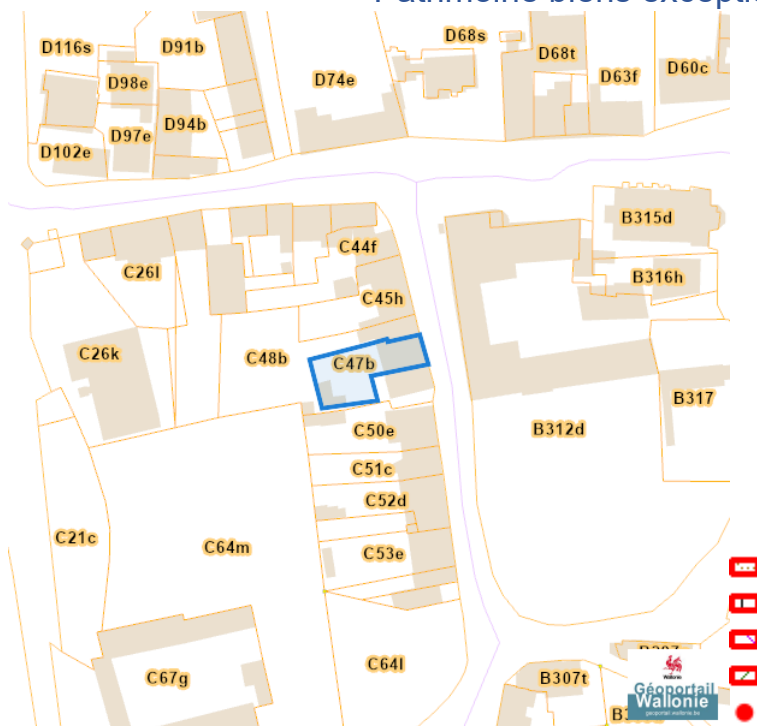


Patrimoine immobilier

Patrimoine biens en liste de sauvegarde

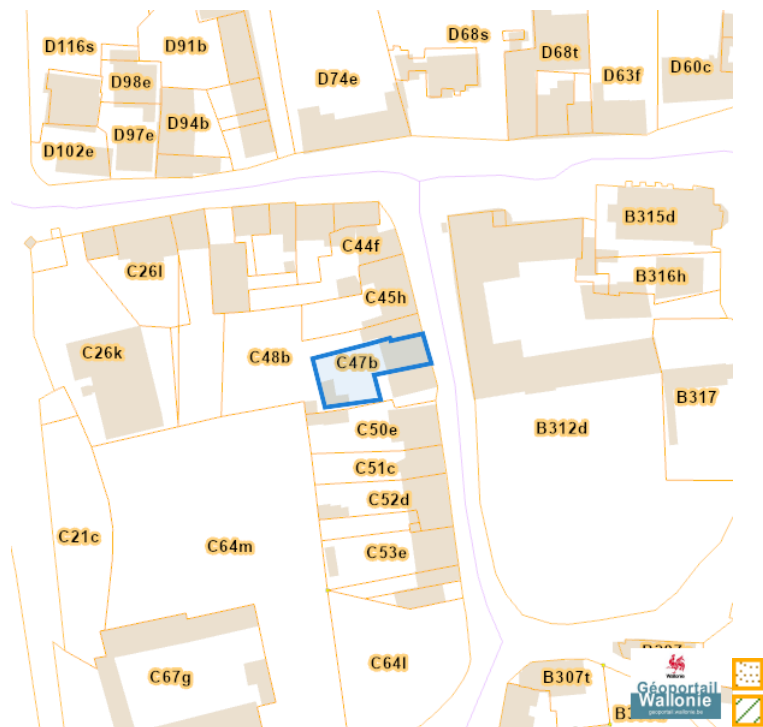


Patrimoine biens exceptionnels

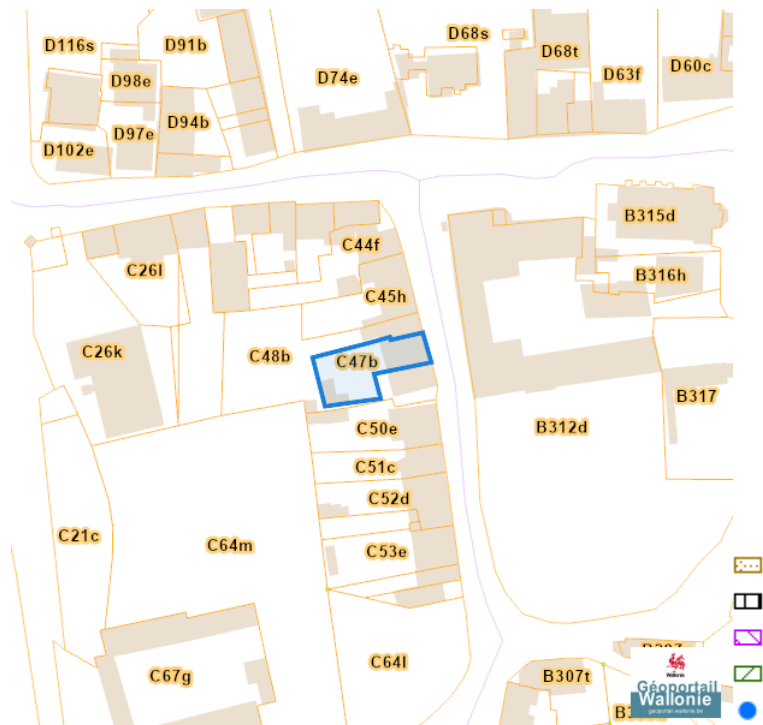


Rue Des Boeufs 4, 5620 Corenne (maison d'habitation)

Patrimoine biens mondiaux



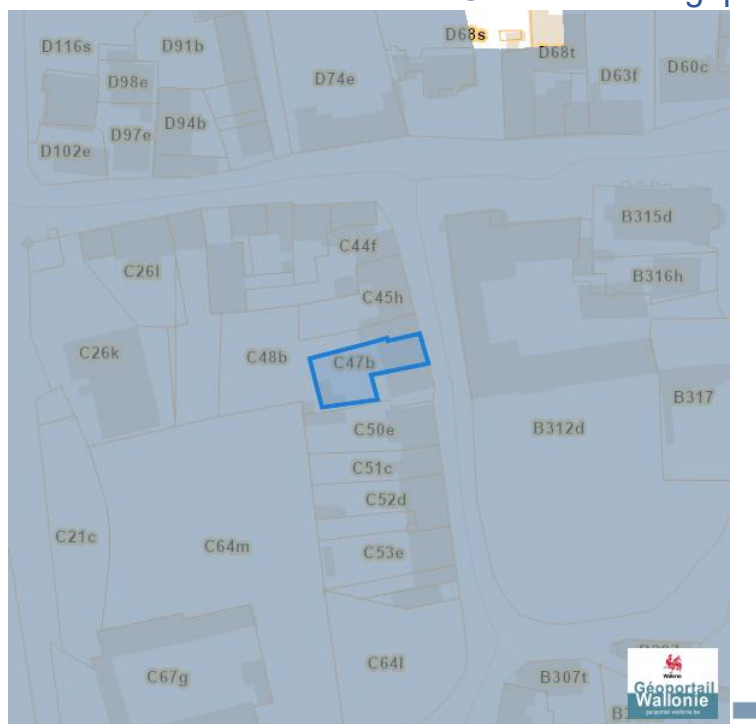
Patrimoine biens classés et zones de protection



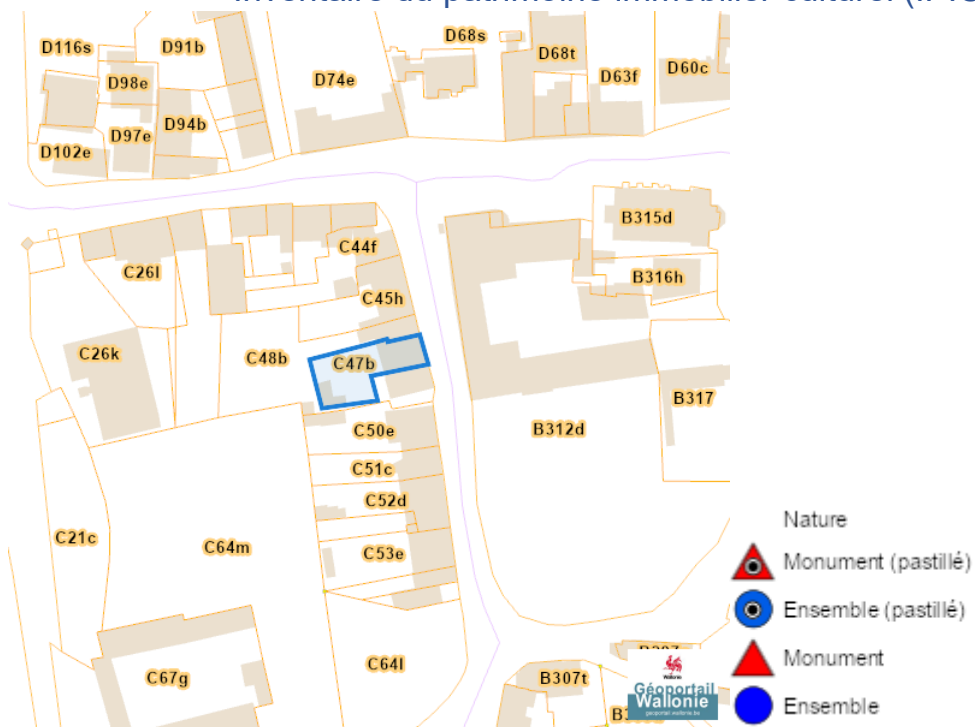
Dossier: 2026-0427/001

Rue Des Boeufs 4, 5620 Corenne (maison d'habitation)

Carte archéologique



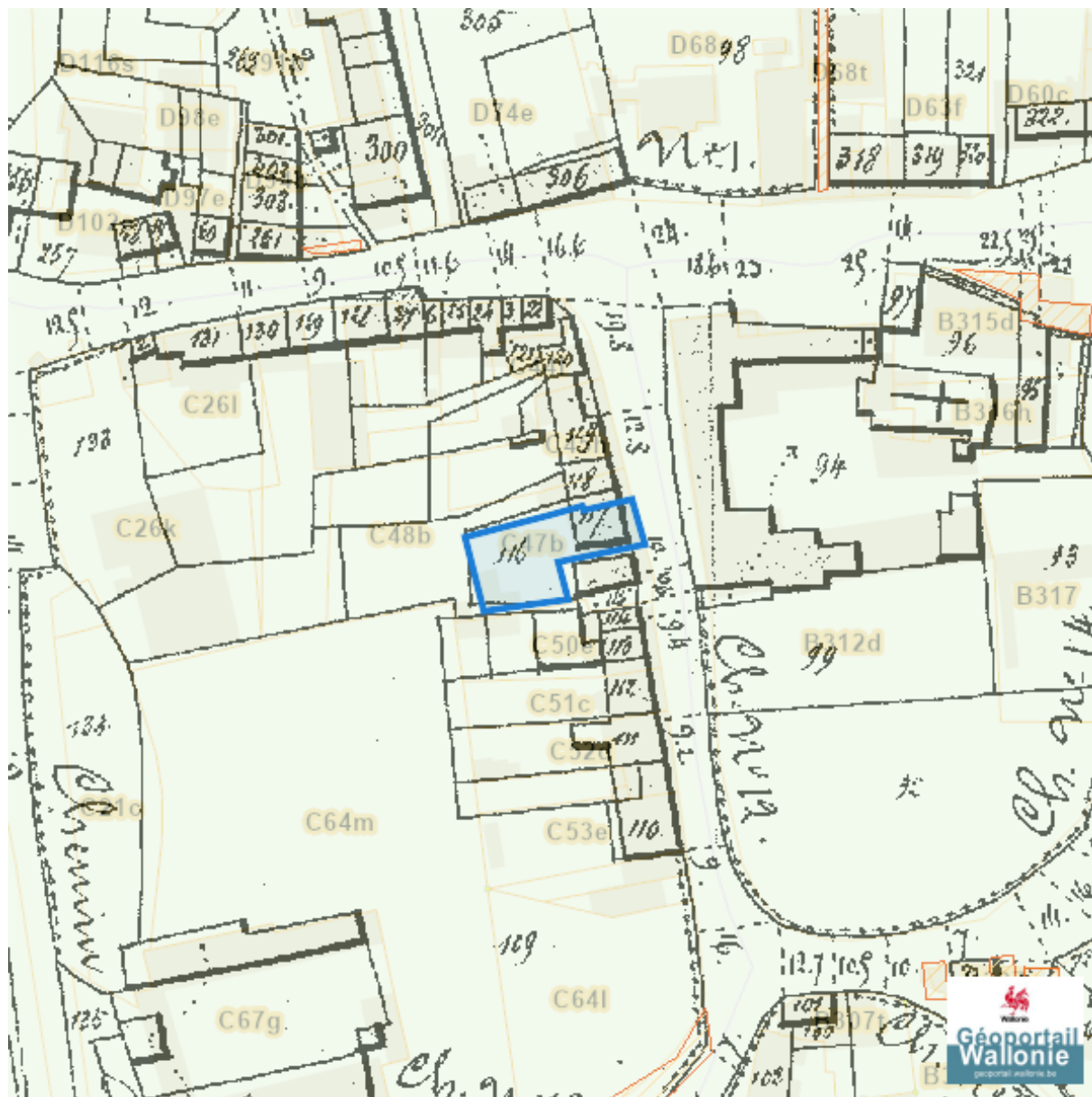
Inventaire du patrimoine immobilier culturel (IPIC)



Dossier: 2026-0427/001

Cartes historiques

Atlas des voiries vicinales



Dossier: 2026-0427/001

Autres cartes

Réseau routier régional et bornes associées

