

DC à la carte



De Kunkel, 3770 Vroenhoven
73095C0054/00E000

[Locatie](#)

[Omgeving](#)

[Kadaster](#)

[Gewestplan](#)

[Water](#)

[Natuur](#)

[Recht van voorkoop](#)

[Beschermd onroerend erfgoed](#)

[Vastgestelde inventarissen](#)

[Wetenschappelijke inventarissen](#)

[Unesco werelderfgoed](#)

[Historische kaarten](#)

[Wonen](#)

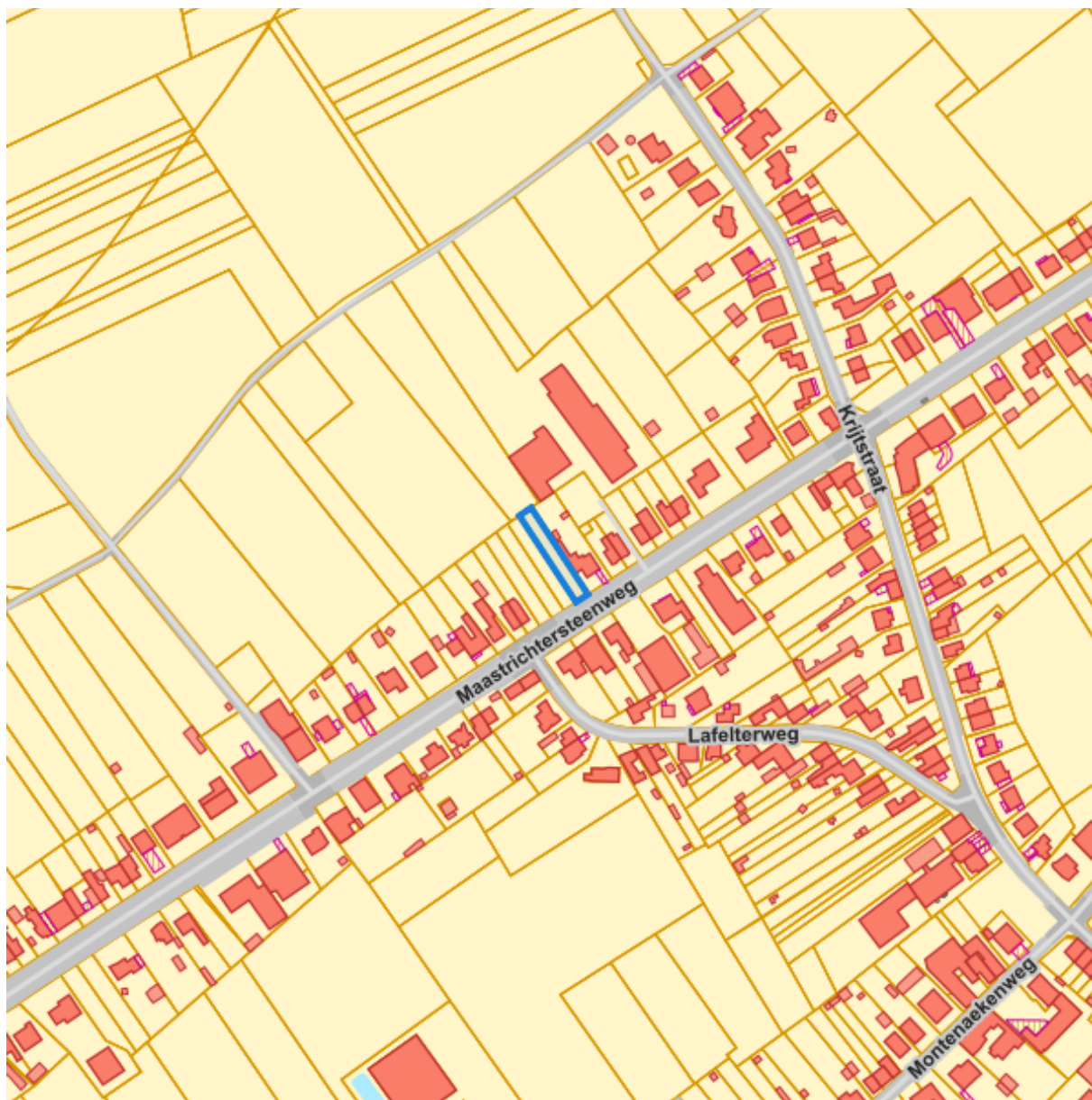
Dossier: 23-02-2143/001

Locatie



Dossier: 23-02-2143/001

Omgeving



Dossier: 23-02-2143/001

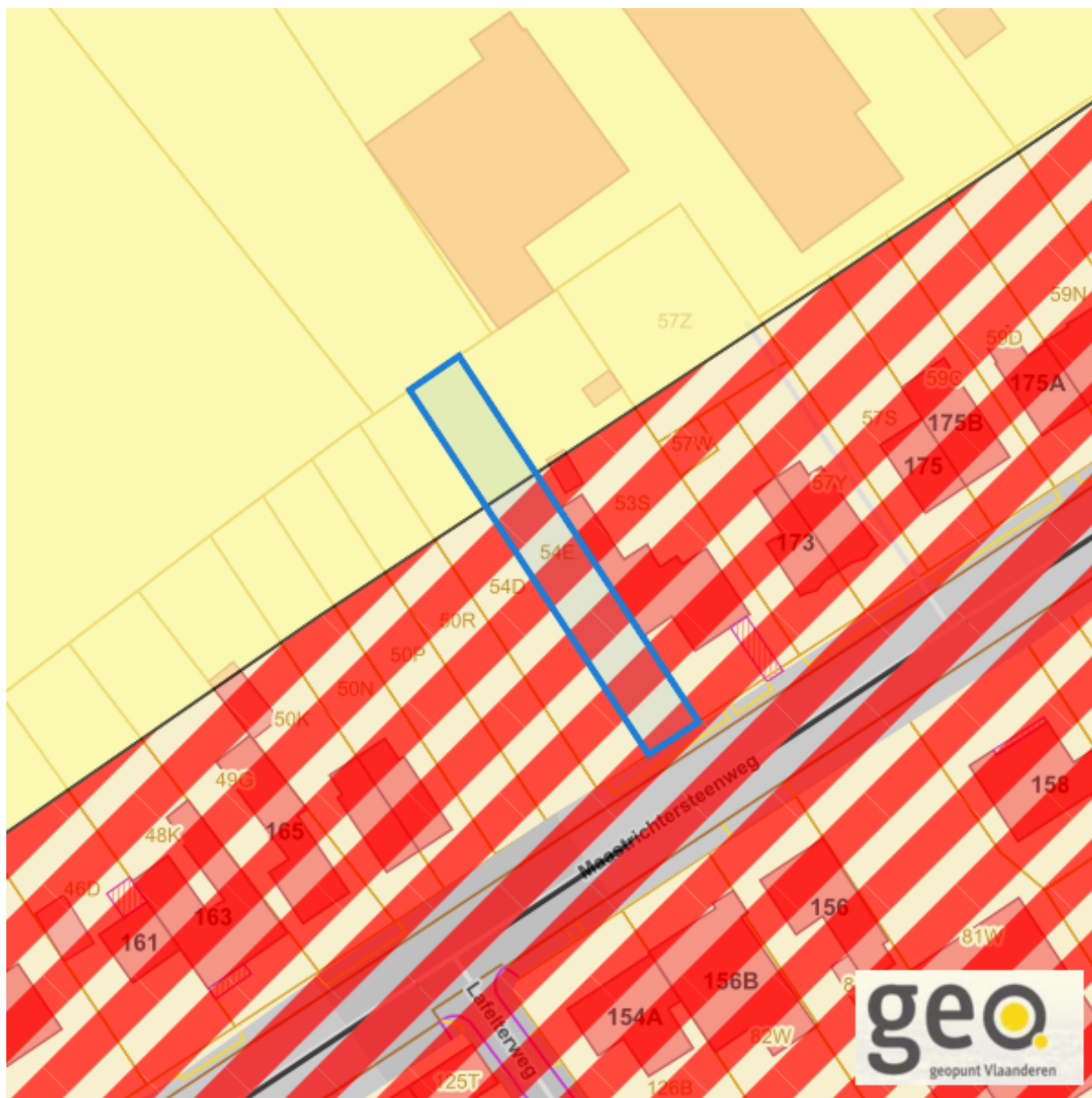
Kadaster

Meest recente toestand



eservices.minfin.fgov.be

Gewestplan



www.geopunt.be
[Gewestplan legende](#)

Dossier: 23-02-2143/001

Document: DC à la carte - VLANED - DC
Kaarten: 05/01/2024 - tu3iwoynqjzr9y40k8deppym3hrij6l228x70e4

Water

Overstromingsgevoelige gebieden pluviaal (door hevige neerslag)



Overstromingsgevoelige gebieden fluviaal (uit waterlopen)



Overstromingsgevoelige gebieden vanuit de zee



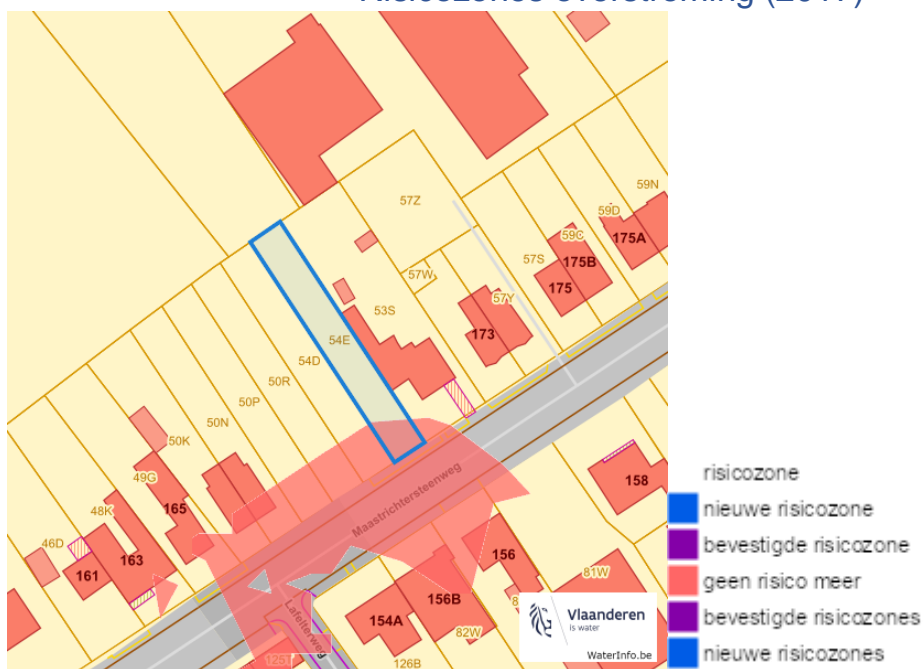
Signaalgebieden



Recent overstromde gebieden (2017)

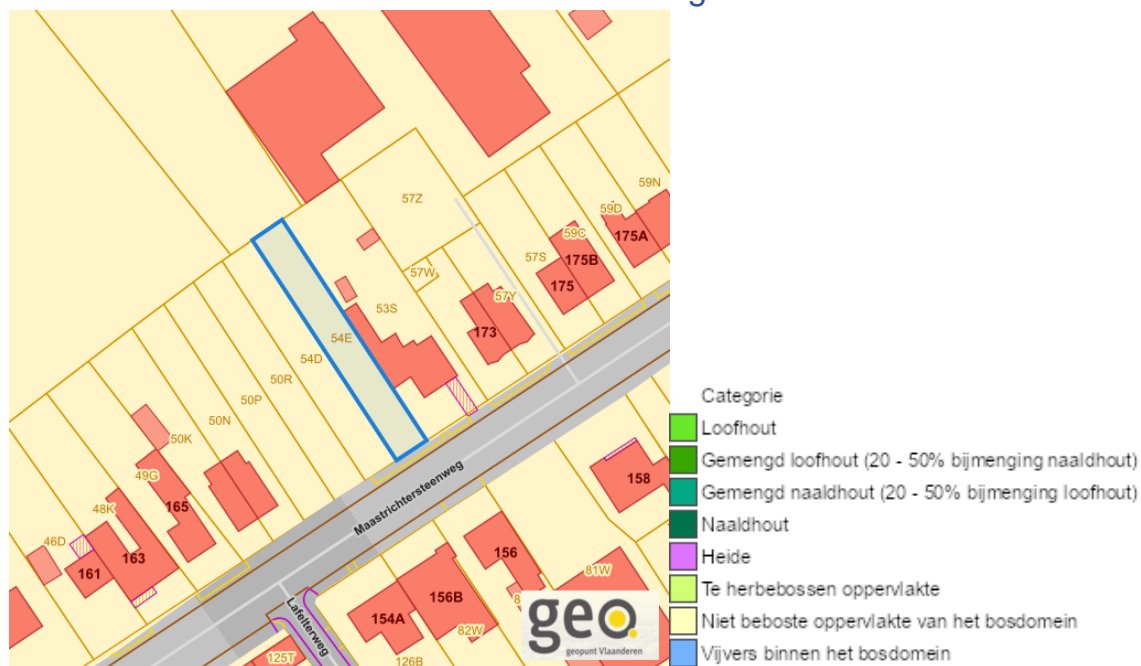


Risicozones overstrooming (2017)



 Natuur

Bosreferentielaag 2000



Groenkaart Vlaanderen (2021)



Boskartering 1990



Digitale boswijzer 2021



Digitale boswijzer 2018



Digitale boswijzer 2015



De Kunkel, 3770 Vroenhoven

Digitale boswijzer 2012



Digitale boswijzer 2009

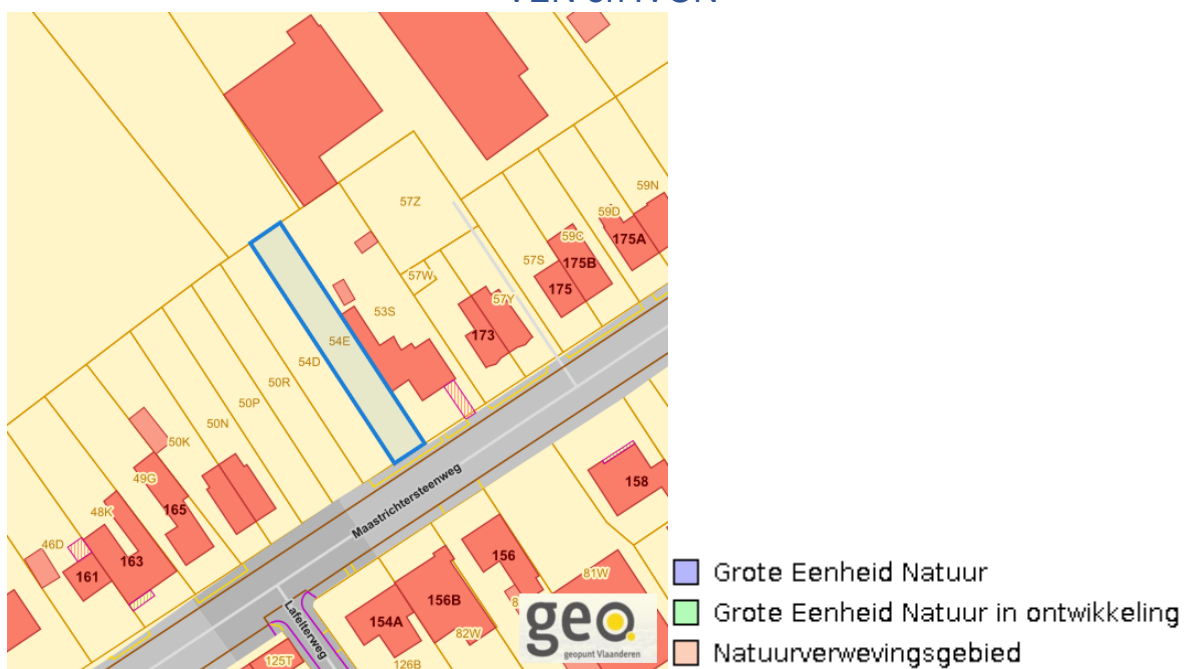


Dossier: 23-02-2143/001

PFAS

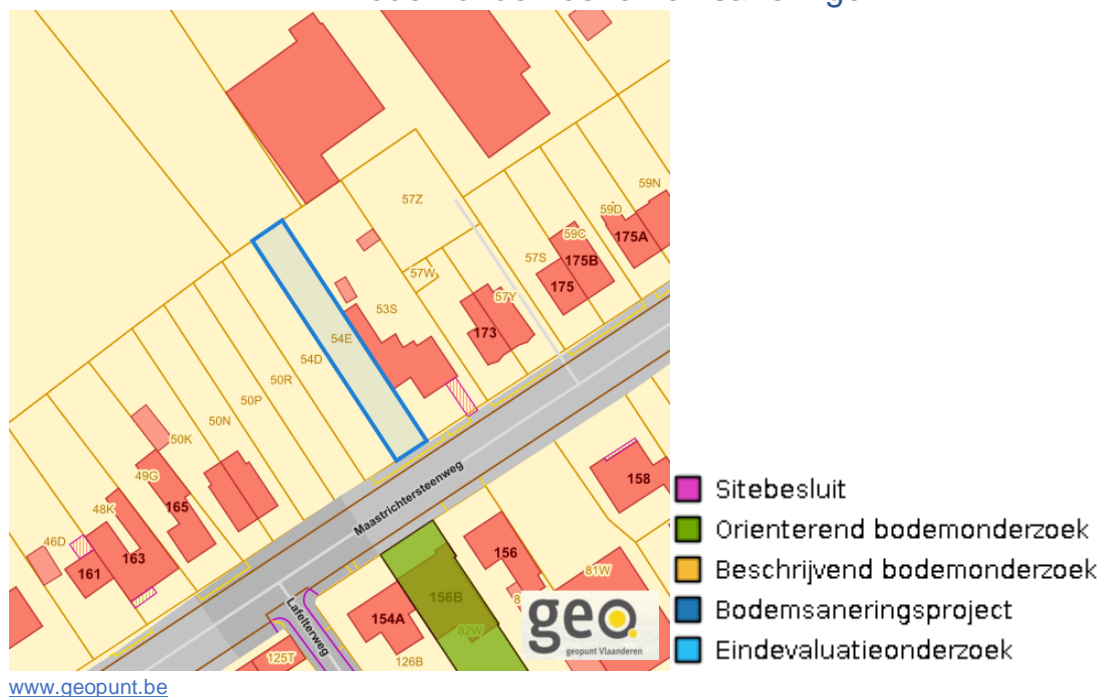


VEN en IVON



www.geopunt.be

Bodemonderzoeken en saneringen



Recht van voorkoop

Vlaams voorkooprecht



www.geopunt.be

Recht van voorkoop afbakening



www.geopunt.be

Dossier: 23-02-2143/001

Detailkaarten recht van voorkoop

Detailkaarten recht van voorkoop pagina 1

Rvv: Ruimtelijke ordening



Rvv: Vlaamse wooncode



Dossier: 23-02-2143/001

De Kunkel, 3770 Vroenhoven

Detailkaarten recht van voorkoop pagina 2

Rvv: Ruilverkaveling



Rvv: Havengebieden



Dossier: 23-02-2143/001

De Kunkel, 3770 Vroenhoven

Detailkaarten recht van voorkoop pagina 3

Rvv: de Vlaamse waterweg



Rvv: Complexe Projecten



Dossier: 23-02-2143/001

De Kunkel, 3770 Vroenhoven

Detailkaarten recht van voorkoop pagina 4

Rvv: Oeverzones en overstromingsgebieden



Rvv: Natuureservaten



Dossier: 23-02-2143/001

De Kunkel, 3770 Vroenhoven

Detailkaarten recht van voorkoop pagina 5

Rvv: Landinrichtingsplan en inrichtingsnota



www.geopunt.be

Rvv: Natuurinrichtingsprojecten



www.geopunt.be

Dossier: 23-02-2143/001

De Kunkel, 3770 Vroenhoven

Detailkaarten recht van voorkoop pagina 6

Rvv: Vlaams Ecologisch Network



Rvv: Speciale beschermingszones natuur



Dossier: 23-02-2143/001

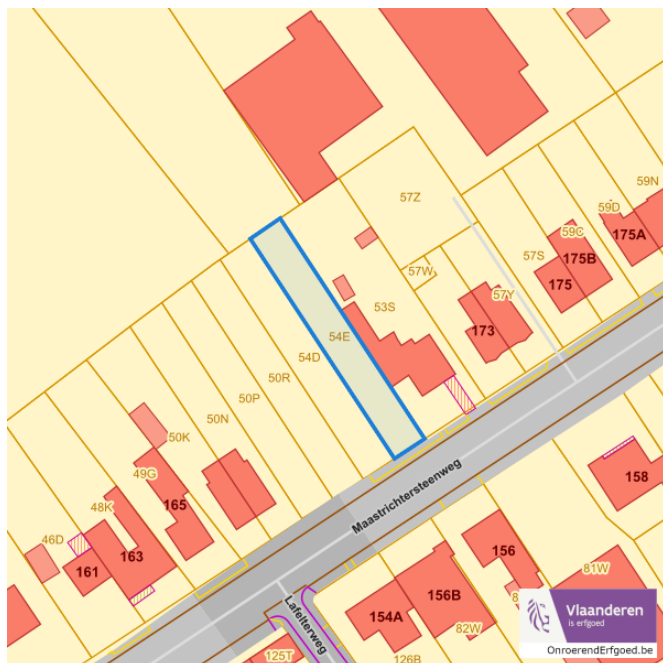
Beschermd onroerend erfgoed



Detailkaarten beschermd onroerend erfgoed

Detailkaarten beschermd onroerend erfgoed pagina 1

Beschermd archeologische sites



■ Beschermd archeologische site

Beschermd cultuurhistorische landschappen



■ Beschermd landschap

Dossier: 23-02-2143/001

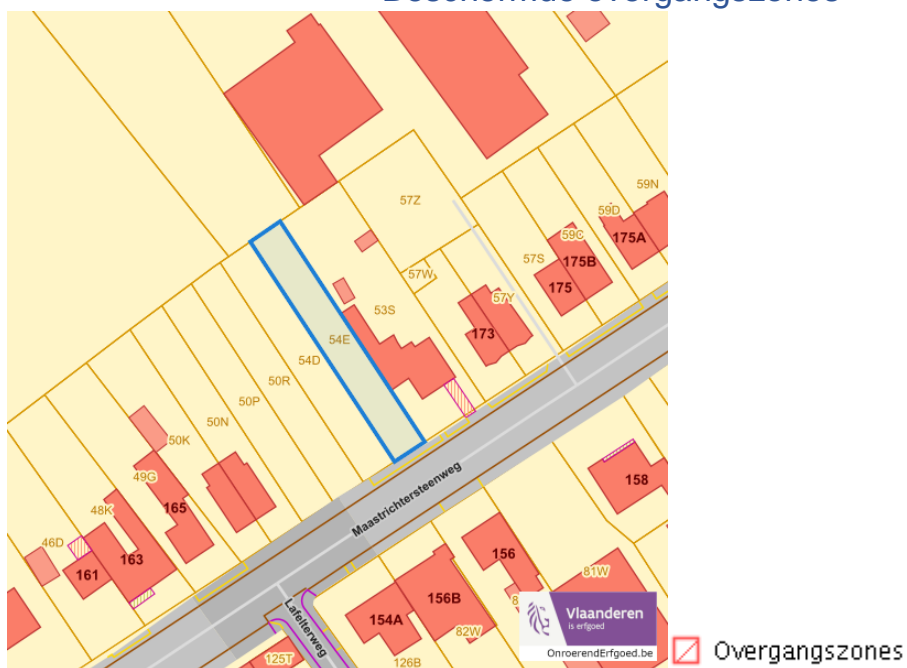
De Kunkel, 3770 Vroenhoven

Detailkaarten beschermd onroerend erfgoed pagina 2

Beschermd monumenten



Beschermd overgangszones



Dossier: 23-02-2143/001

Vastgestelde inventarissen



Dossier: 23-02-2143/001

Detailkaarten vastgestelde inventarissen

Detailkaarten vastgestelde inventaris pagina 1

Vastgestelde inventaris: Archeologische zones


 Vastgestelde afgebakende archeologische zone

Vastgestelde inventaris: Bouwkundig erfgoed

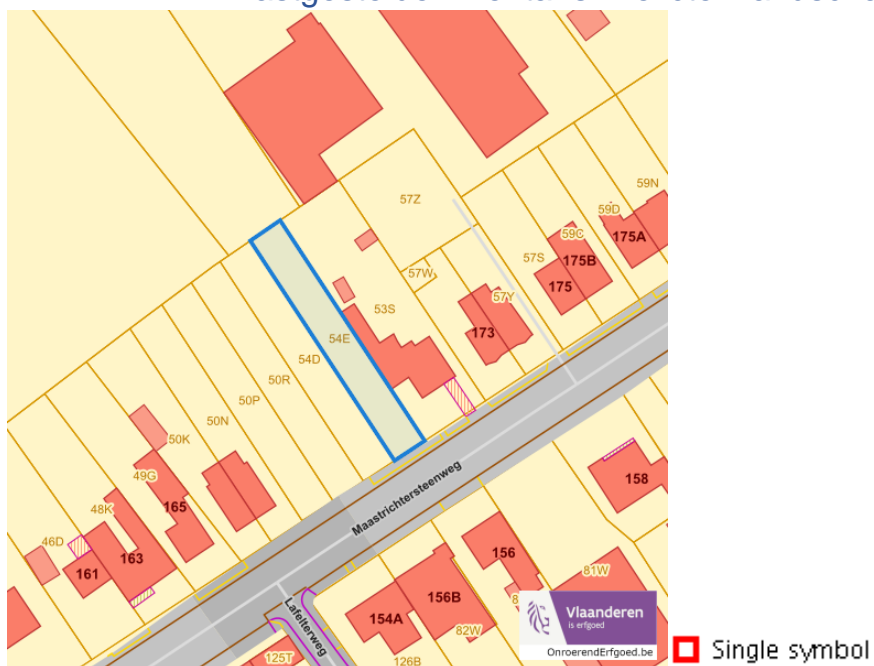

 Item uit de vastgestelde inventaris bouwkundig erfgoed

Dossier: 23-02-2143/001

De Kunkel, 3770 Vroenhoven

Detailkaarten vastgestelde inventaris pagina 3

Vastgestelde inventaris: Relicten landschapsatlas



Dossier: 23-02-2143/001

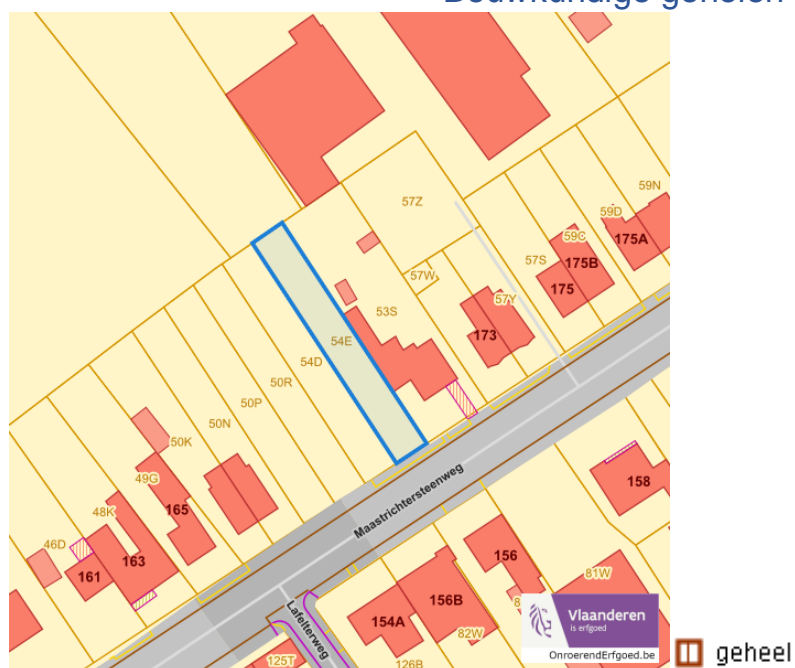
Wetenschappelijke inventarissen



Dossier: 23-02-2143/001

Detailkaarten wetenschappelijke inventarissen

Detailkaarten wetenschappelijke inventarissen pagina 1

Bouwkundige elementen**Bouwkundige gehelen**

Dossier: 23-02-2143/001

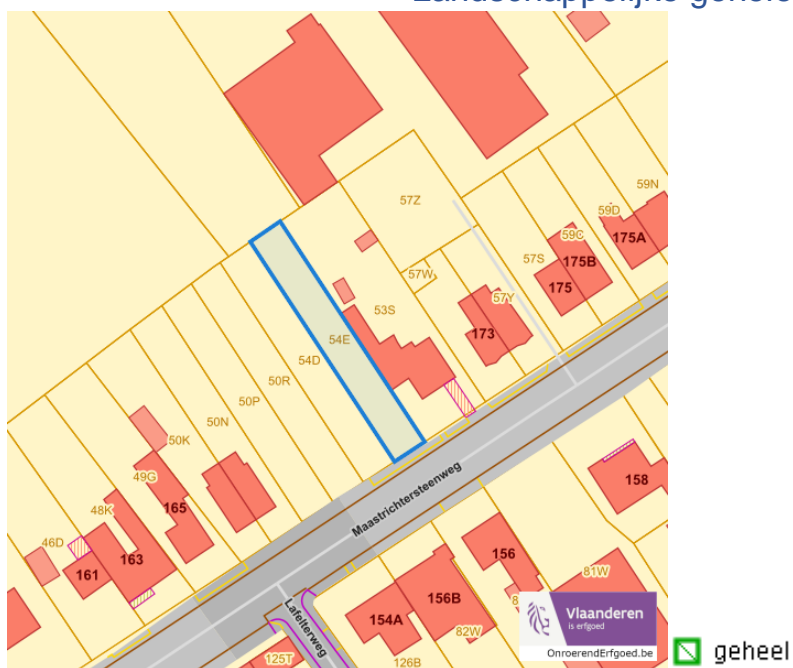
De Kunkel, 3770 Vroenhoven

Detailkaarten wetenschappelijke inventarissen pagina 2

Landschappelijke elementen



Landschappelijke gehelen



Dossier: 23-02-2143/001

De Kunkel, 3770 Vroenhoven

Detailkaarten wetenschappelijke inventarissen pagina 3

Archeologische gehelen



Dossier: 23-02-2143/001

Document: DC à la carte - VLANED - DC
Kaarten: 05/01/2024 - tu3iwoynqjzr9y40k8deppym3hrij6l228x70e4

Unesco werelderfgoed



Dossier: 23-02-2143/001

Detailkaarten Unesco werelderfgoed

Unesco: Bufferzones



Unesco: Kernzones



Dossier: 23-02-2143/001

Historische kaarten

Atlas der Buurtwegen (ca 1840)



www.geopunt.be

Dossier: 23-02-2143/001

Document: DC à la carte - VLANED - DC
Kaarten: 05/01/2024 - tu3iwoynqjzr9y40k8deppym3hrij6l228x70e4

Conformiteitsattest gemeente verplicht

