

DC à la carte



Viseweg, 3700 Mal
73046B0400/00L000
Viseweg, 3700 Mal
73046B0400/00M000

Locatie
Omgeving
Kadaster
Gewestplan
Water
Natuur
Recht van voorkoop
Beschermd onroerend erfgoed
Vastgestelde inventarissen
Wetenschappelijke inventarissen
Unesco werelderfgoed
Historische kaarten
Wonen

Dossier: 21-01-9829/001

Viseweg, 3700 Mal
Viseweg, 3700 Mal

Locatie



Dossier: 21-01-9829/001

Viseweg, 3700 Mal
Viseweg, 3700 Mal

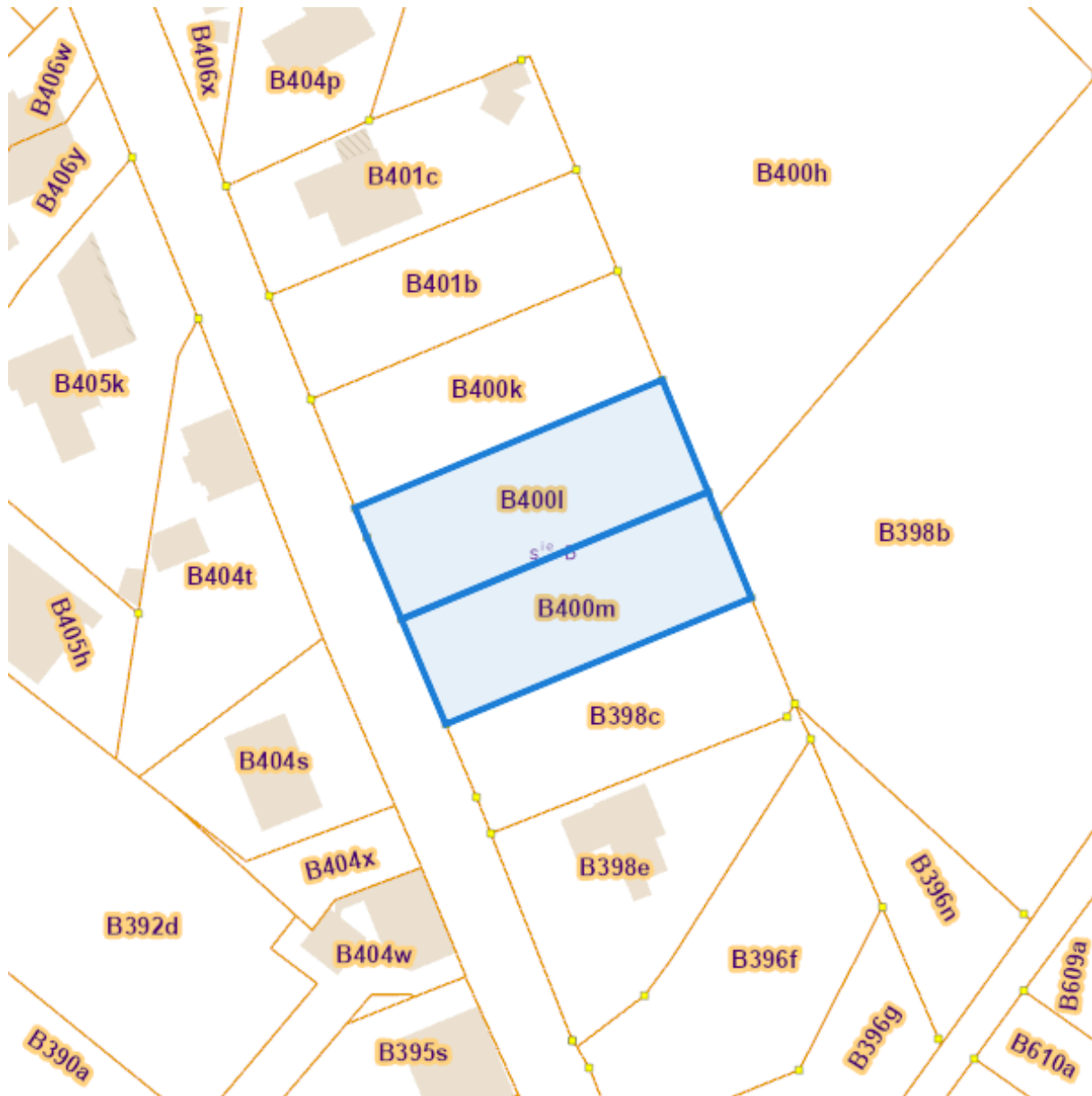
Omgeving



Dossier: 21-01-9829/001

Kadaster

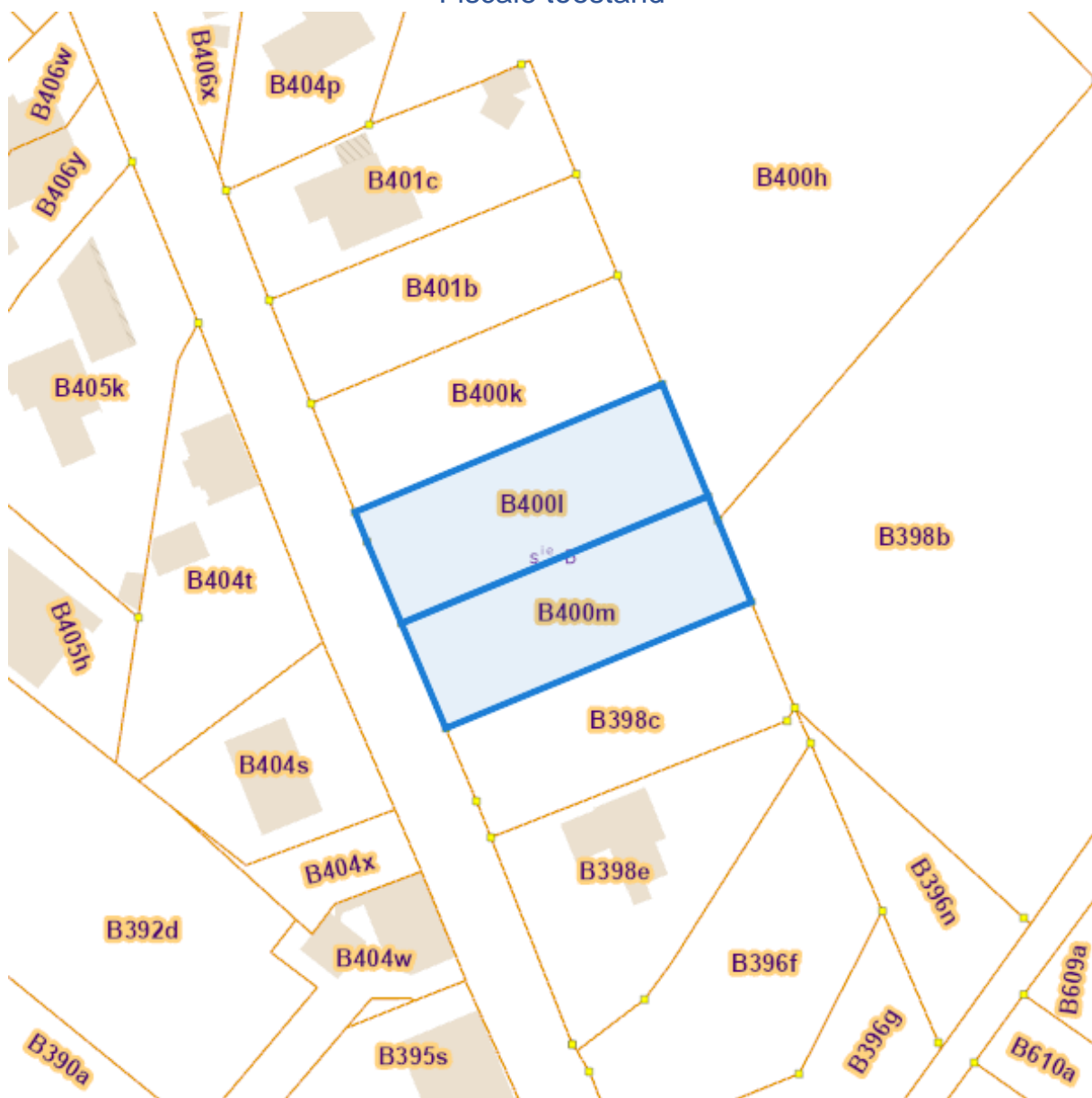
Meest recente toestand



eservices.minfin.fgov.be

Viseweg, 3700 Mal
Viseweg, 3700 Mal

Fiscale toestand

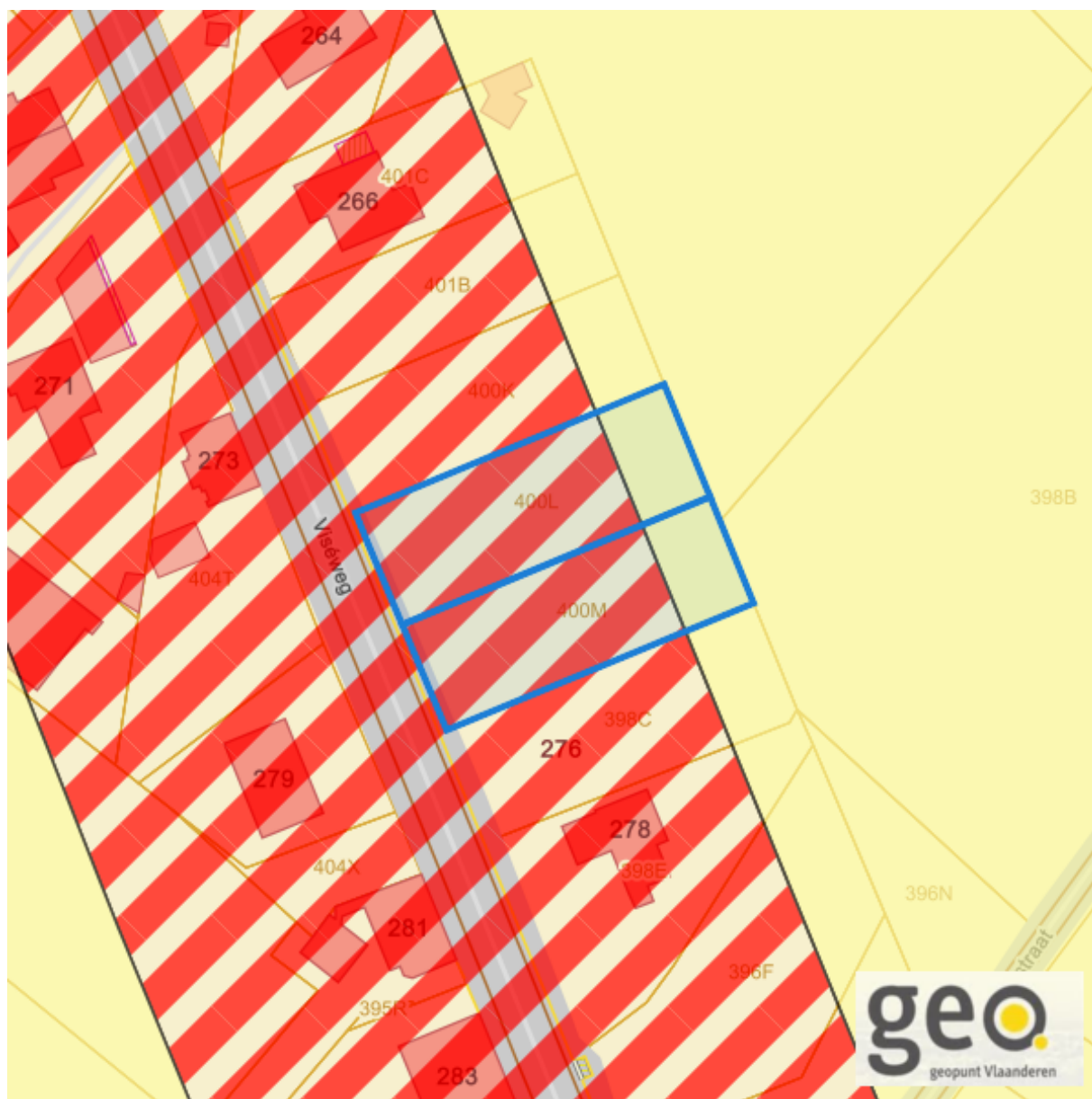


eservices.minfin.fgov.be

Dossier: 21-01-9829/001

Viseweg, 3700 Mal
Viseweg, 3700 Mal

Gewestplan



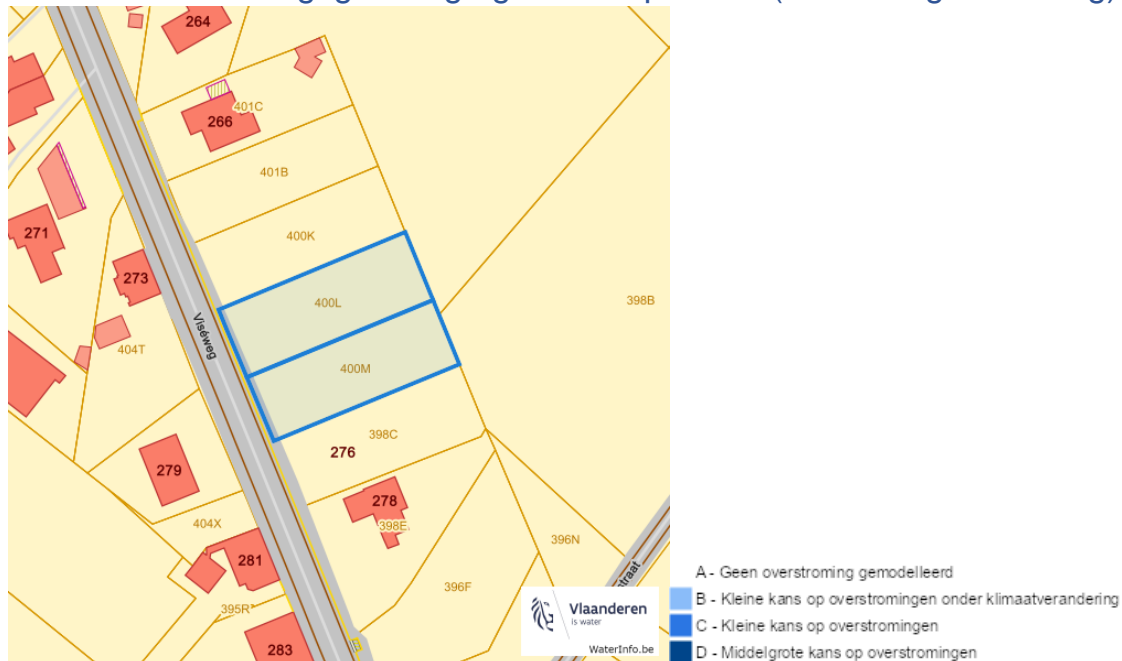
www.geopunt.be
[Gewestplan legende](#)

Dossier: 21-01-9829/001

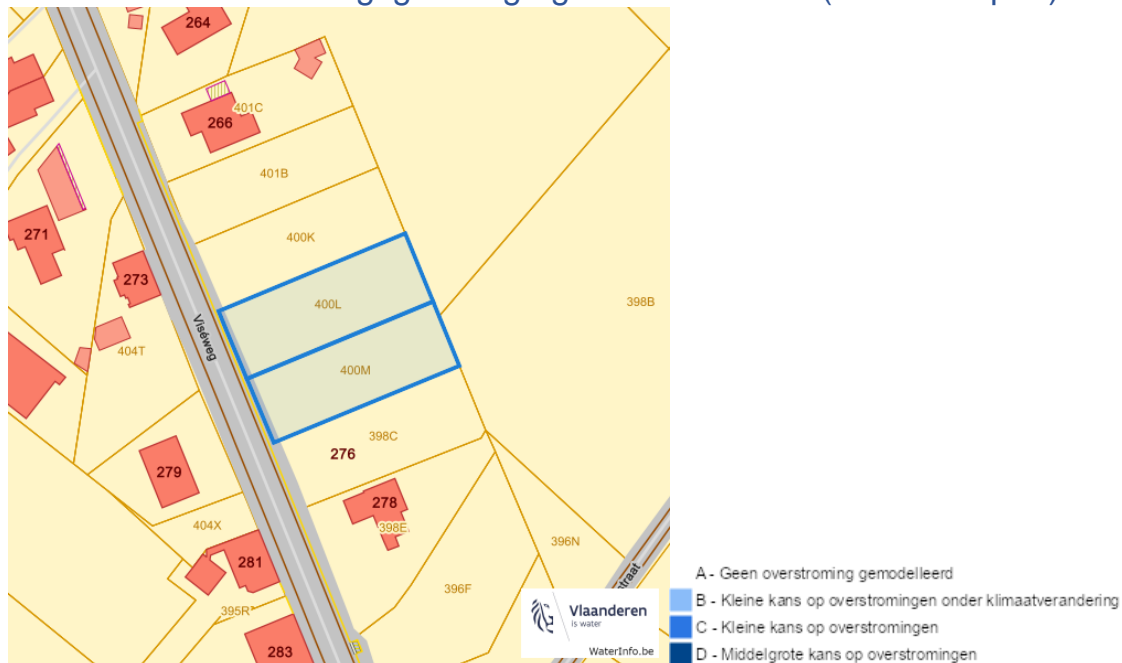
Document: DC à la carte - VLANED - DC
Kaarten: 18/06/2024 - z1rf7w5ppmyimsxkwlizvj5rurw8rkk01gf9rve0

Water

Overstromingsgevoelige gebieden pluviaal (door hevige neerslag)

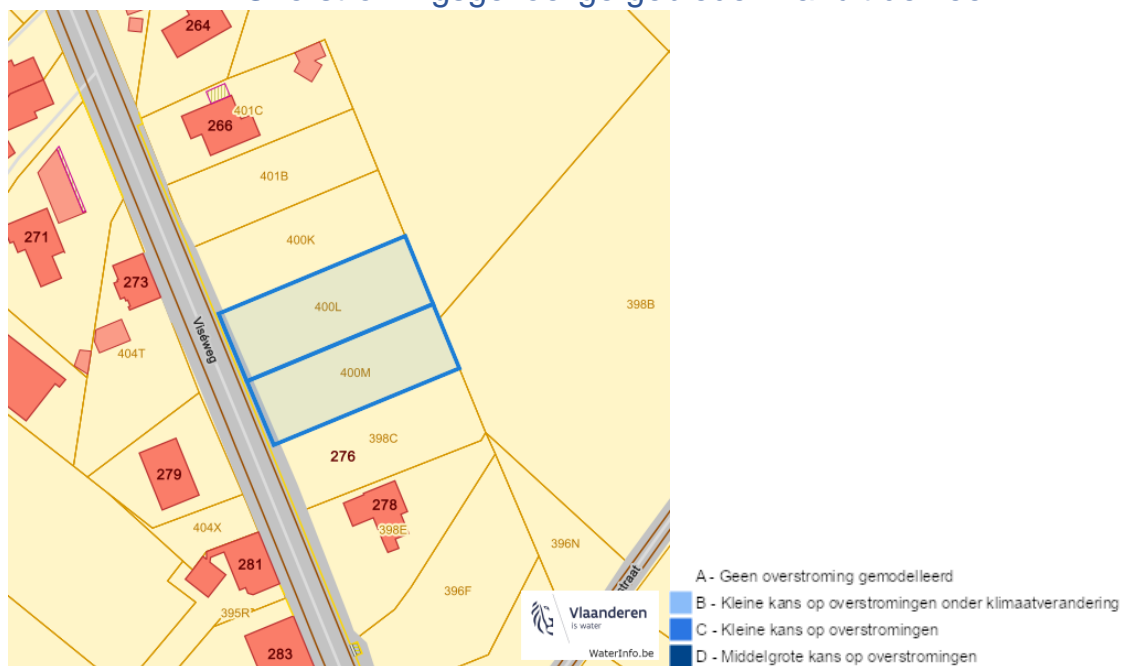


Overstromingsgevoelige gebieden fluviaal (uit waterlopen)

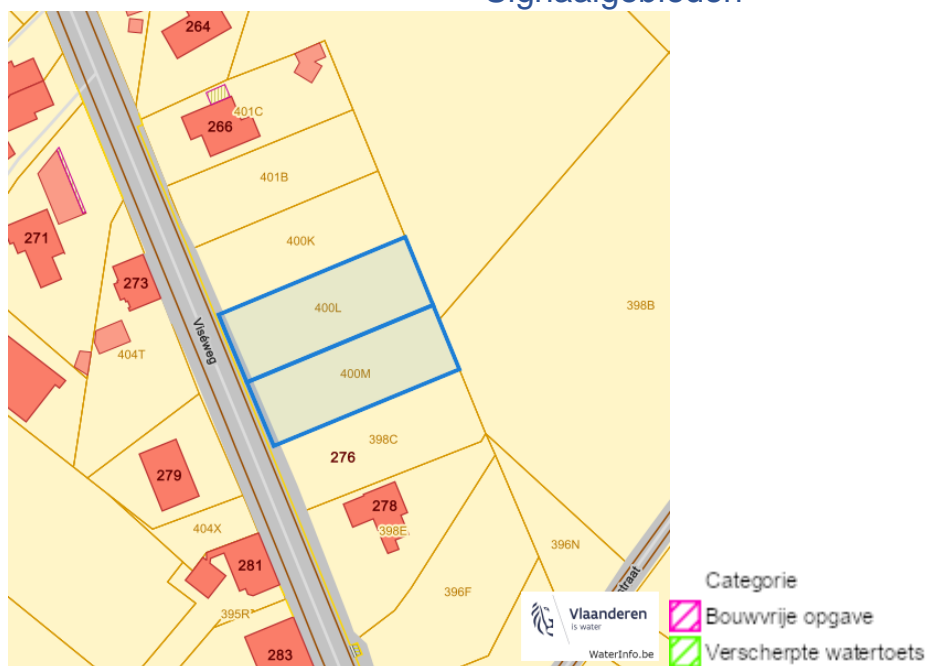


Viseweg, 3700 Mal
 Viseweg, 3700 Mal

Overstromingsgevoelige gebieden vanuit de zee



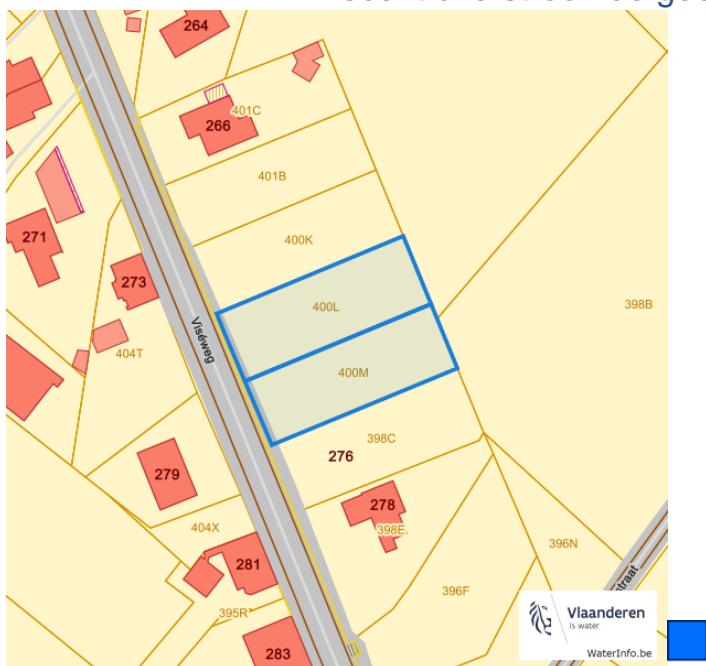
Signaalgebieden



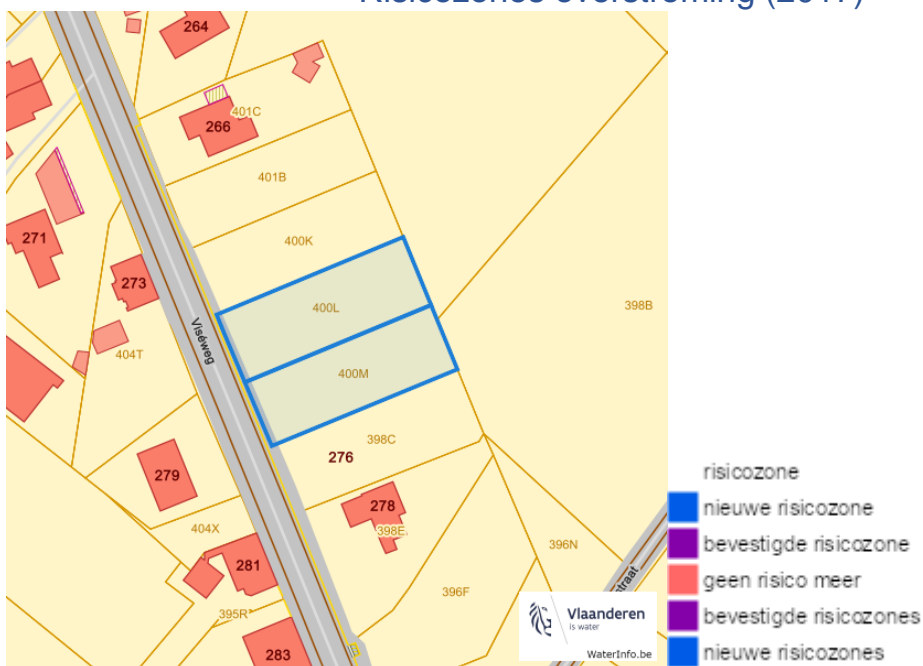
Dossier: 21-01-9829/001

Viseweg, 3700 Mal
 Viseweg, 3700 Mal

Recent overstromde gebieden (2017)



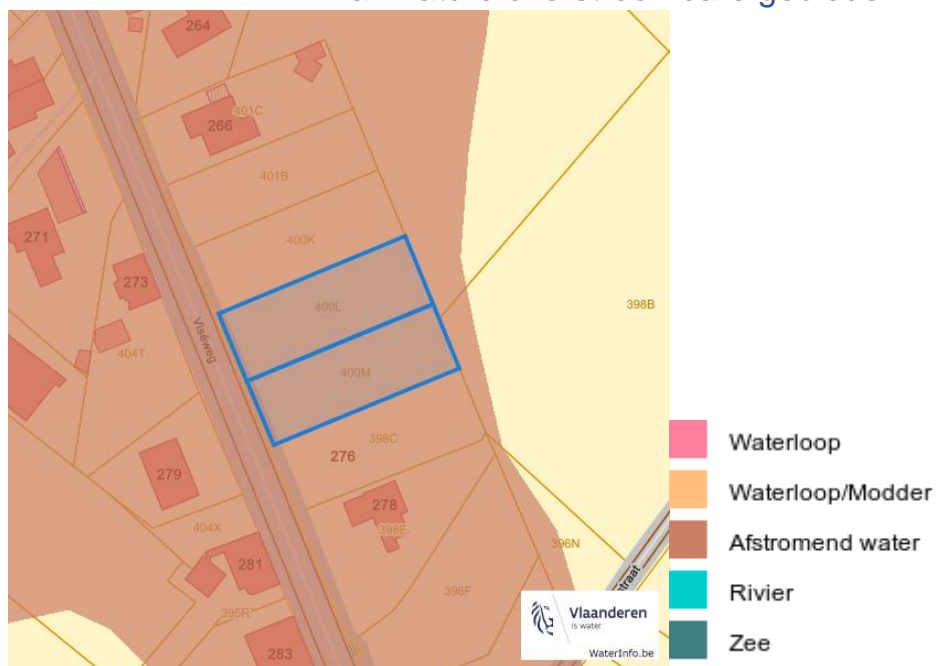
Risicozones overstrooming (2017)



Dossier: 21-01-9829/001

Viseweg, 3700 Mal
Viseweg, 3700 Mal

Van nature overstroombare gebieden

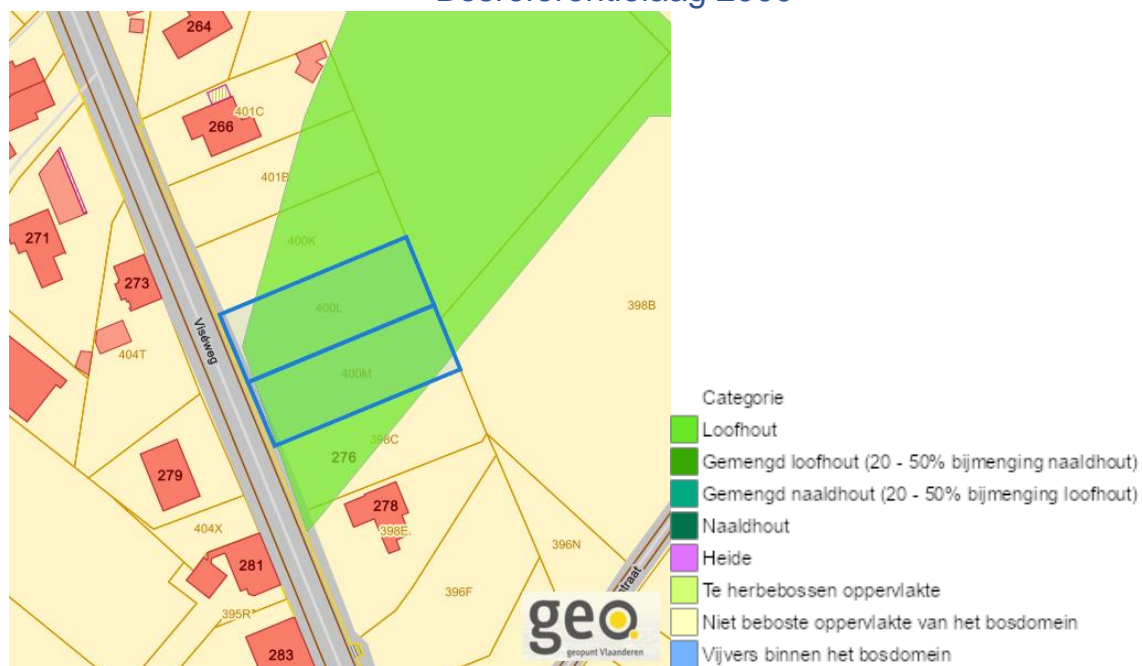


Dossier: 21-01-9829/001

Viseweg, 3700 Mal
Viseweg, 3700 Mal

Natuur

Bosreferentielaag 2000



www.geopunt.be

Groenkaart Vlaanderen (2021)

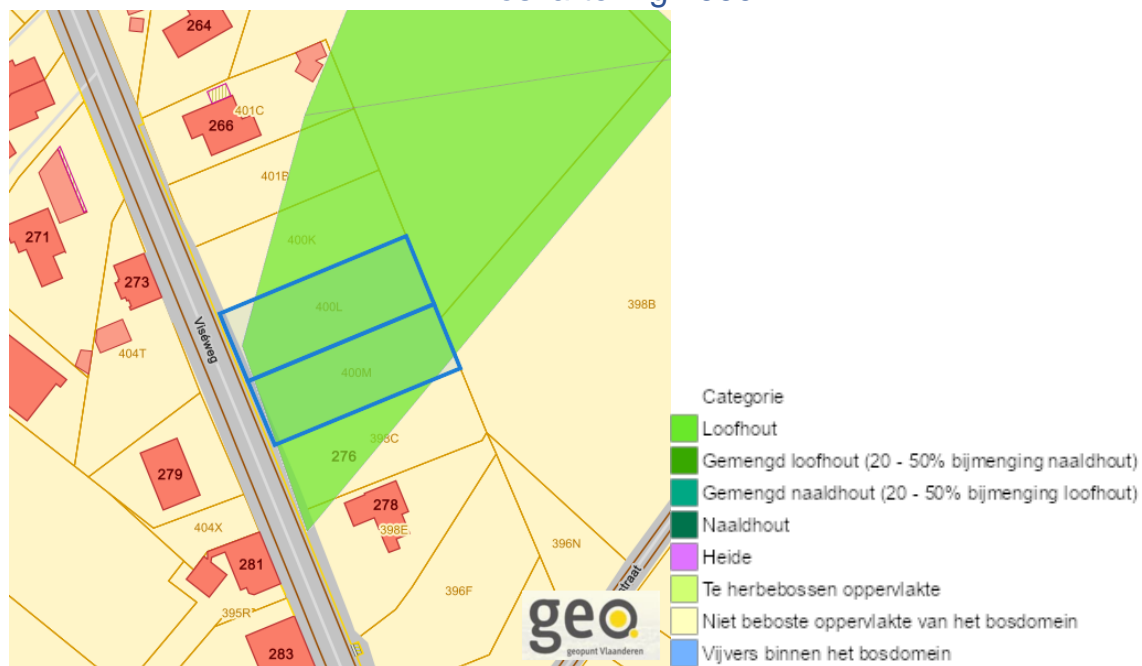


www.geopunt.be

Dossier: 21-01-9829/001

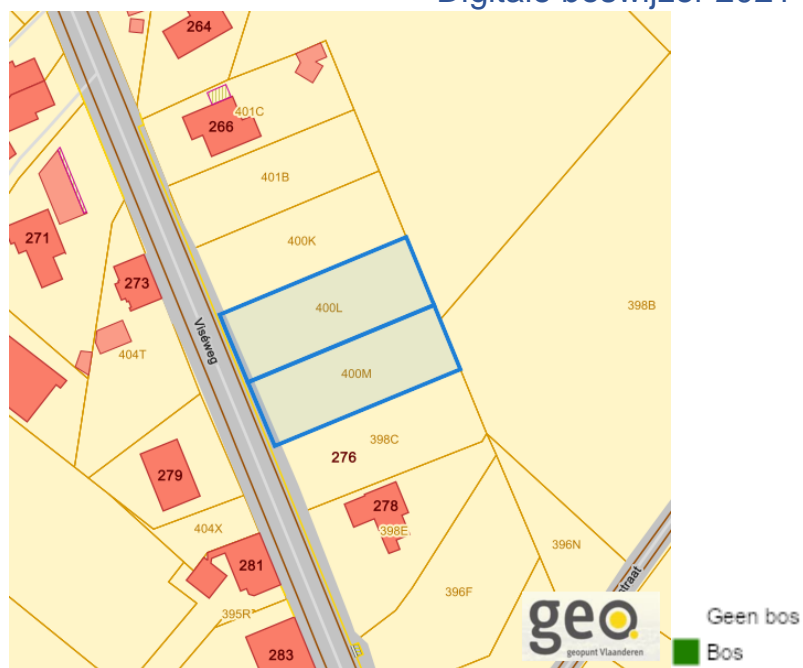
Viseweg, 3700 Mal
Viseweg, 3700 Mal

Boskartering 1990



www.geopunt.be

Digitale boswijzer 2021

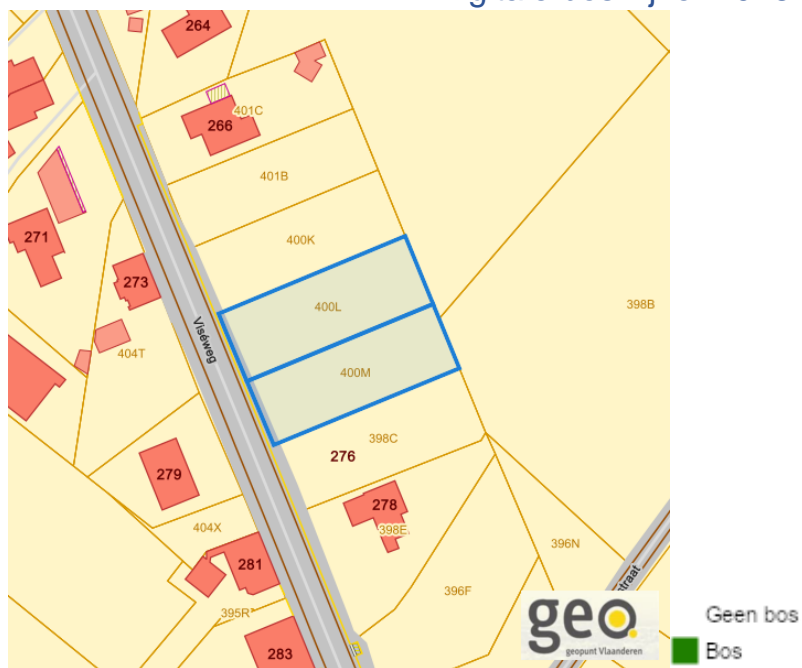


www.geopunt.be

Dossier: 21-01-9829/001

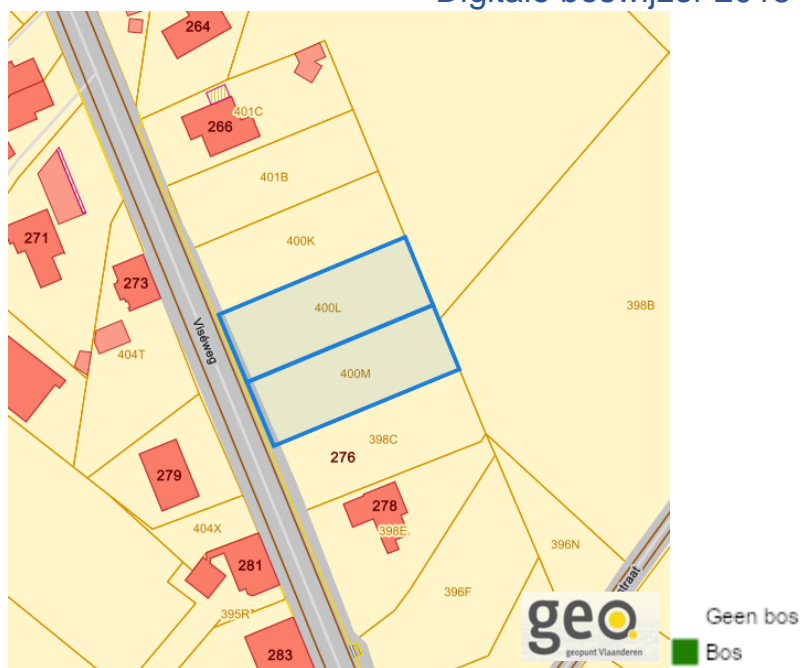
Viseweg, 3700 Mal
Viseweg, 3700 Mal

Digitale boswijzer 2018



www.geopunt.be

Digitale boswijzer 2015

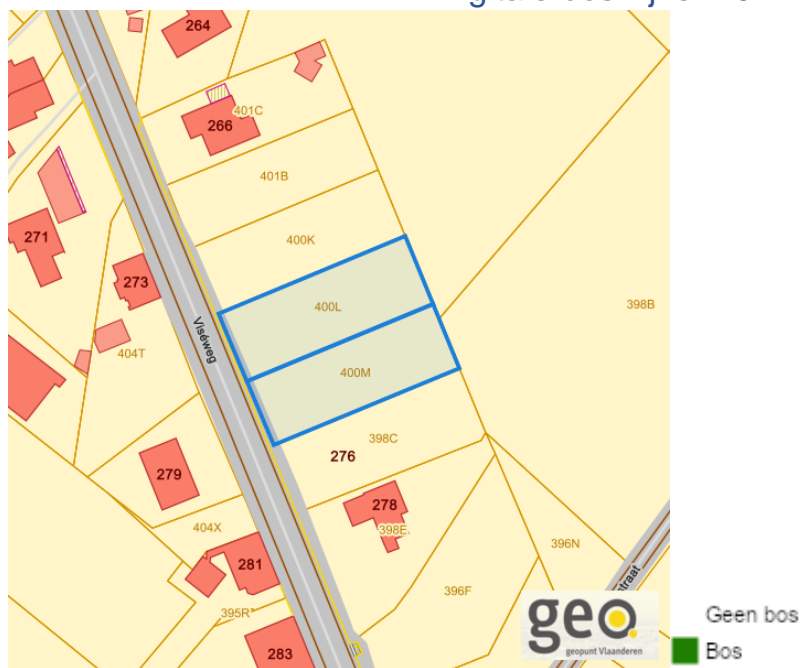


www.geopunt.be

Dossier: 21-01-9829/001

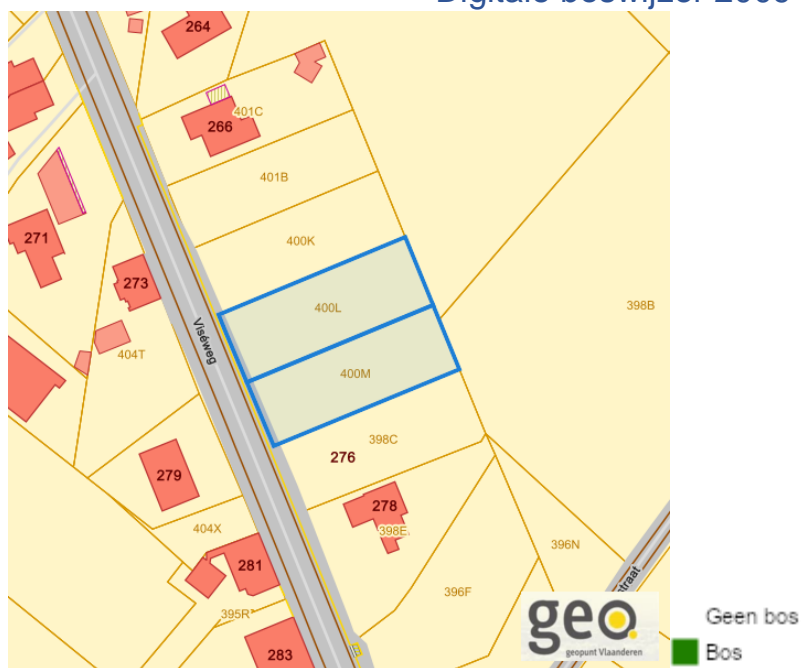
Viseweg, 3700 Mal
Viseweg, 3700 Mal

Digitale boswijzer 2012



www.geopunt.be

Digitale boswijzer 2009

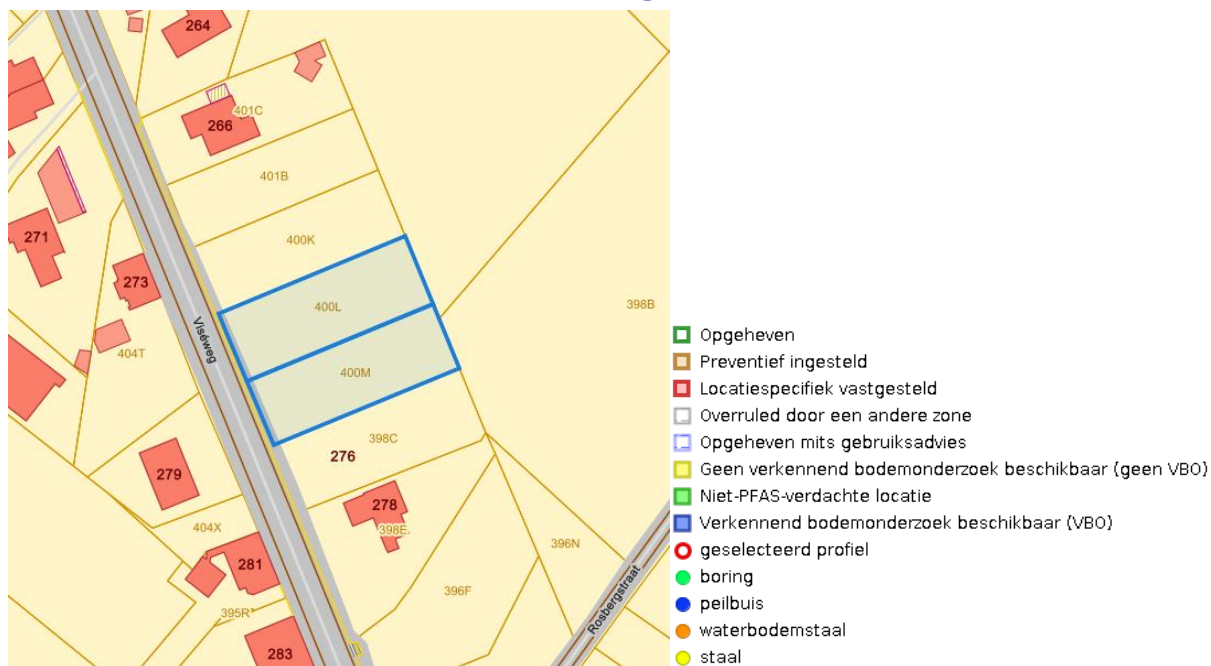


www.geopunt.be

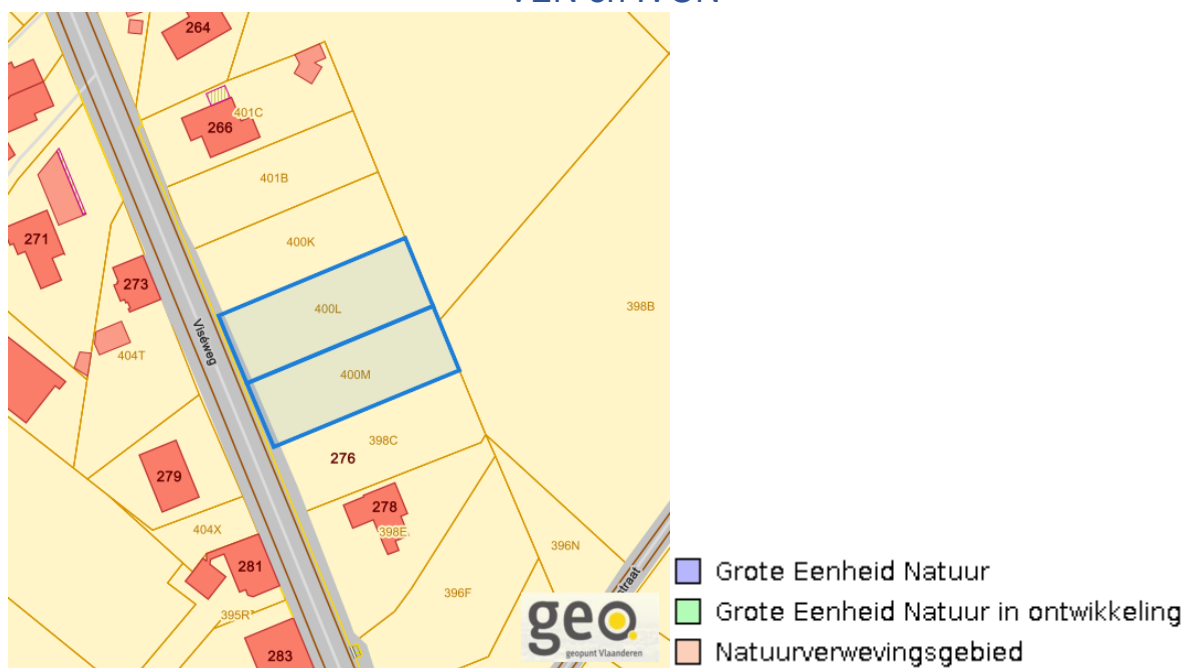
Dossier: 21-01-9829/001

Viseweg, 3700 Mal
Viseweg, 3700 Mal

PFAS



VEN en IVON



www.geopunt.be

Dossier: 21-01-9829/001

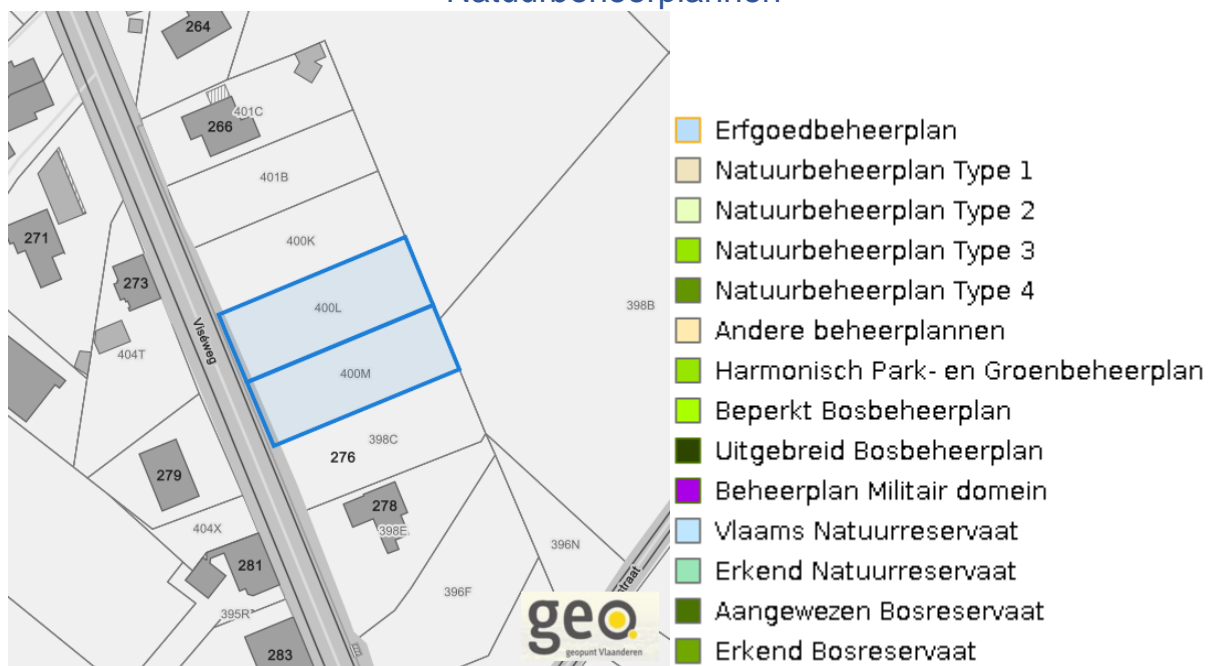
Viseweg, 3700 Mal
 Viseweg, 3700 Mal

Jachtterreinen



www.geopunt.be

Natuurbeheerplannen

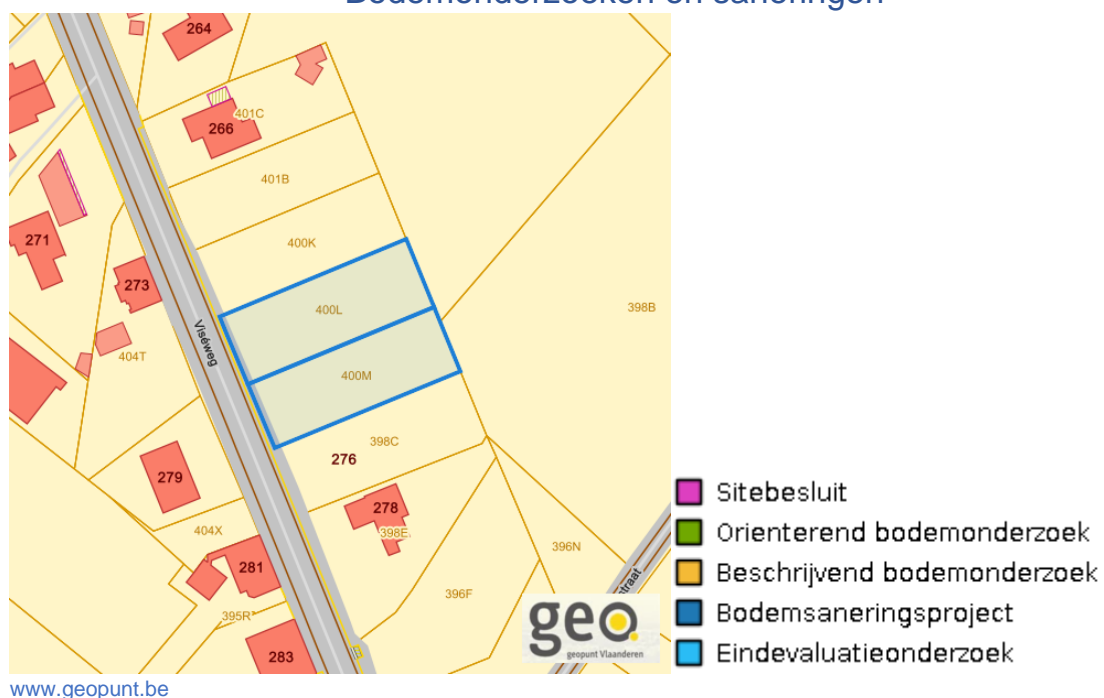


www.geopunt.be

Dossier: 21-01-9829/001

Viseweg, 3700 Mal
Viseweg, 3700 Mal

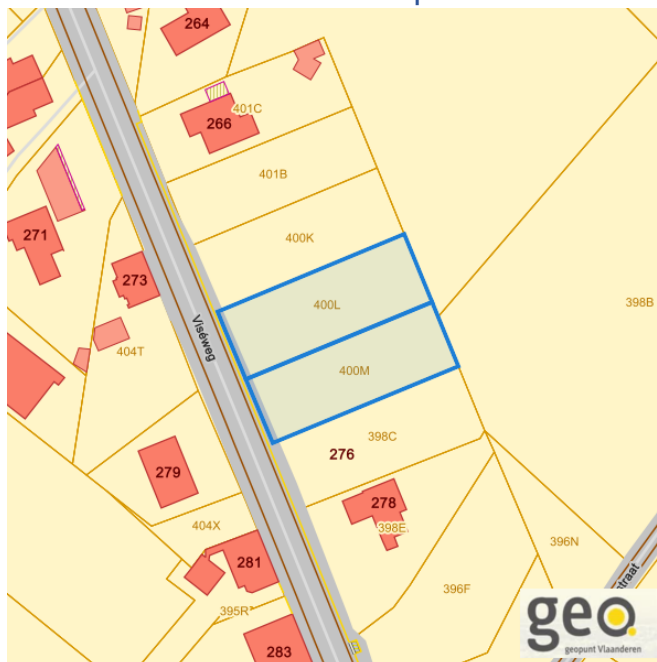
Bodemonderzoeken en saneringen



Dossier: 21-01-9829/001

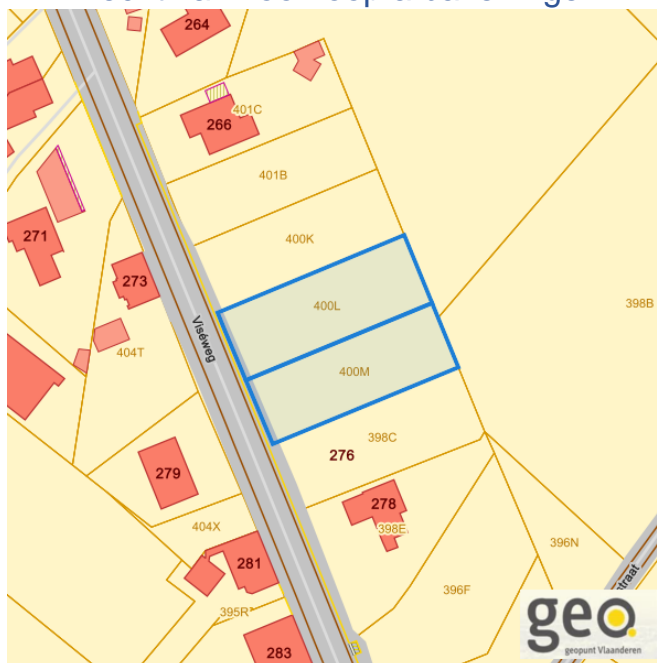
Recht van voorkoop

Vlaams voorkooprecht



www.geopunt.be

Recht van voorkoop afbakening



www.geopunt.be

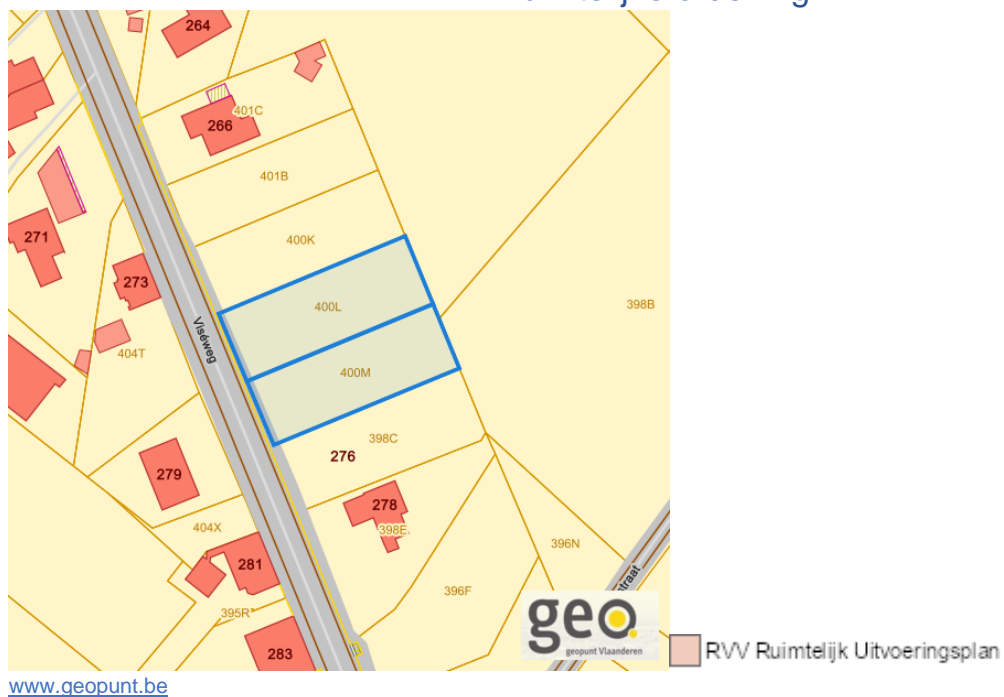
Dossier: 21-01-9829/001

Viseweg, 3700 Mal
Viseweg, 3700 Mal

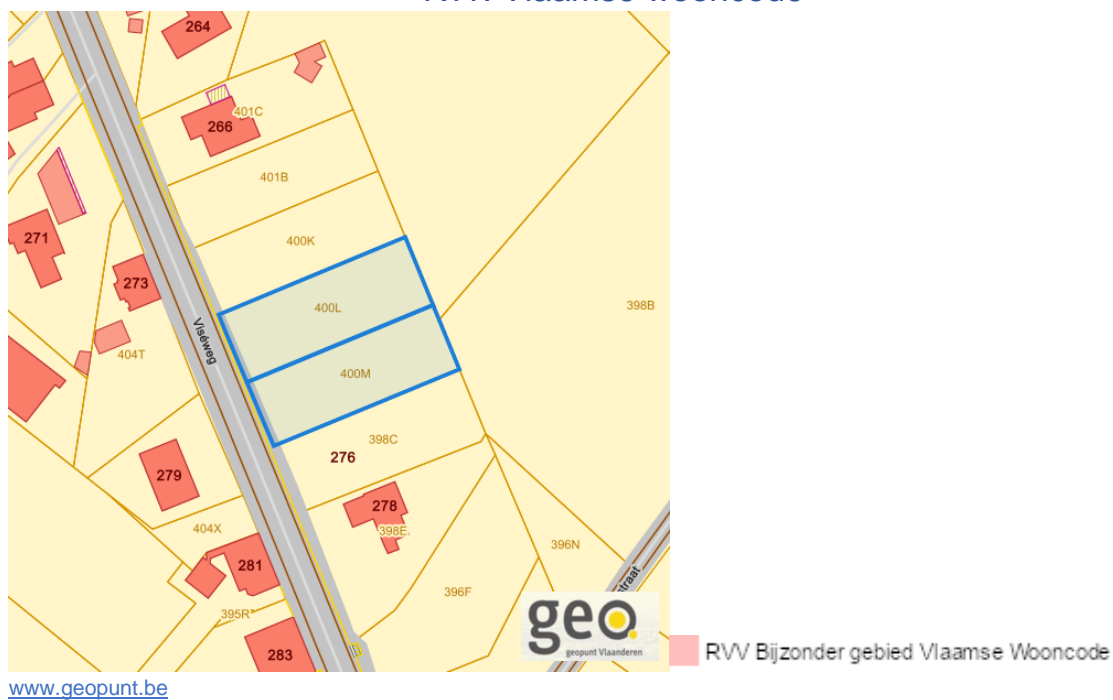
Detailkaarten recht van voorkoop

Detailkaarten recht van voorkoop pagina 1

Rvv: Ruimtelijke ordening



Rvv: Vlaamse wooncode

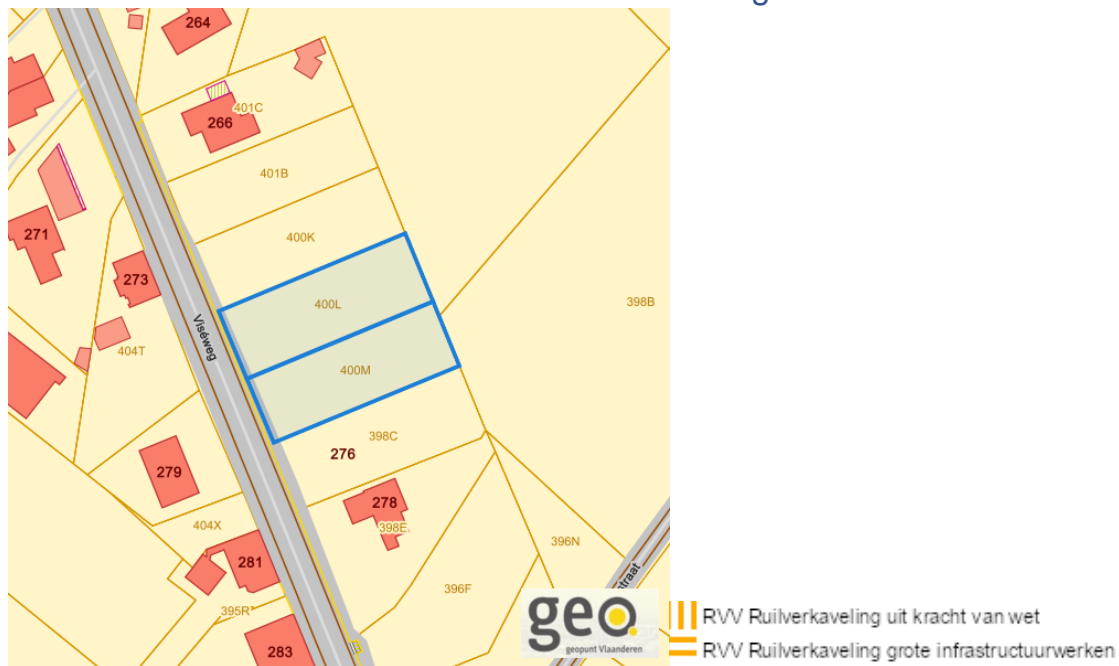


Dossier: 21-01-9829/001

Viseweg, 3700 Mal
 Viseweg, 3700 Mal

Detailkaarten recht van voorkoop pagina 2

Rvv: Ruilverkaveling



www.geopunt.be

Rvv: Havengebieden



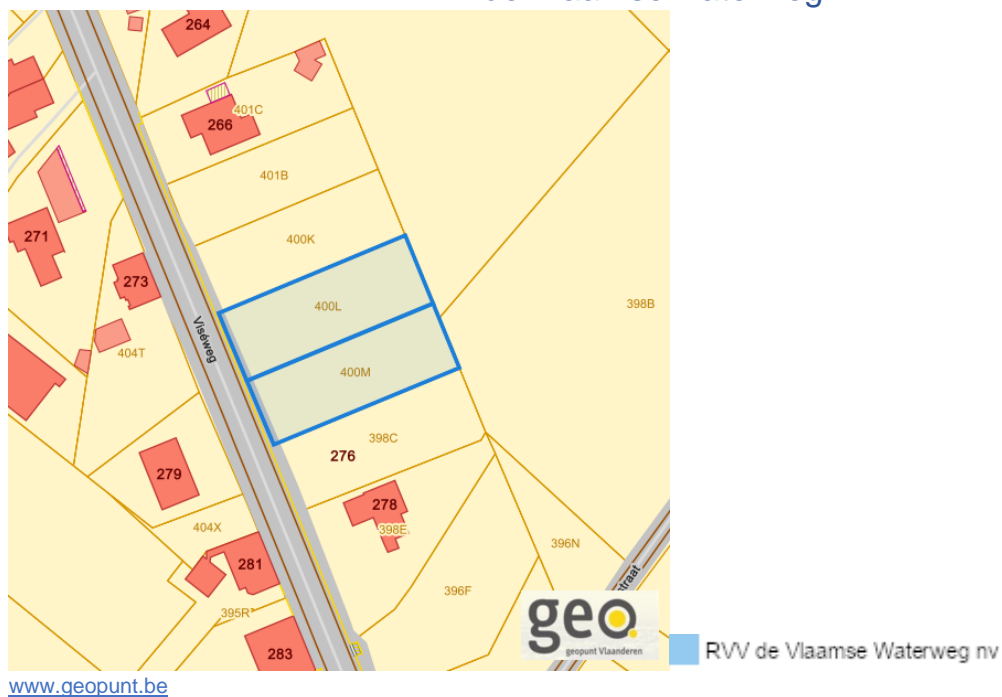
www.geopunt.be

Dossier: 21-01-9829/001

Viseweg, 3700 Mal
Viseweg, 3700 Mal

Detailkaarten recht van voorkoop pagina 3

Rvv: de Vlaamse waterweg



Rvv: Complexe Projecten

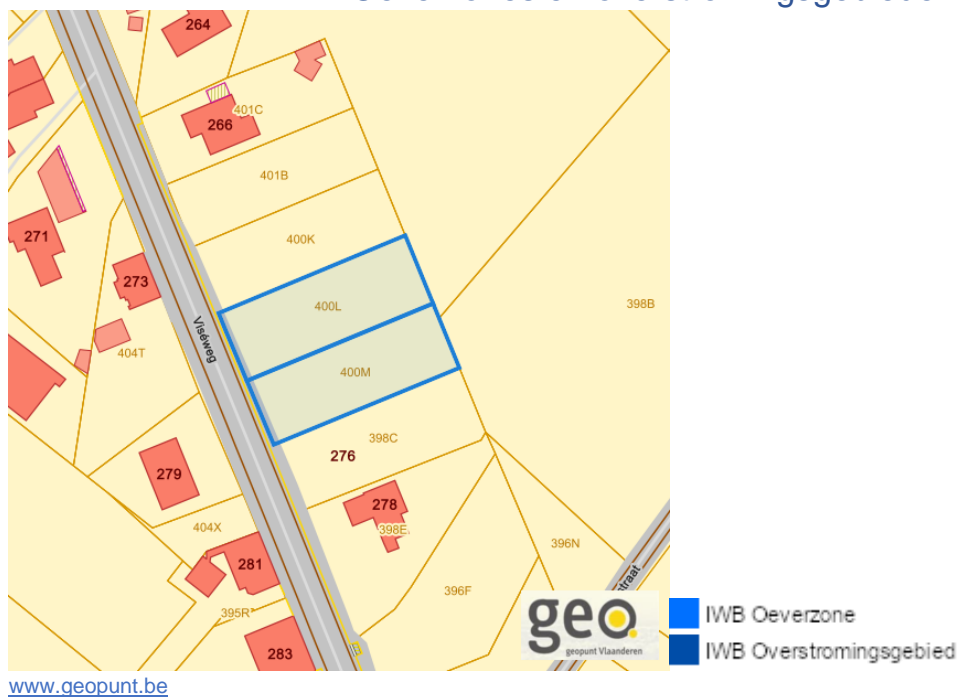


Dossier: 21-01-9829/001

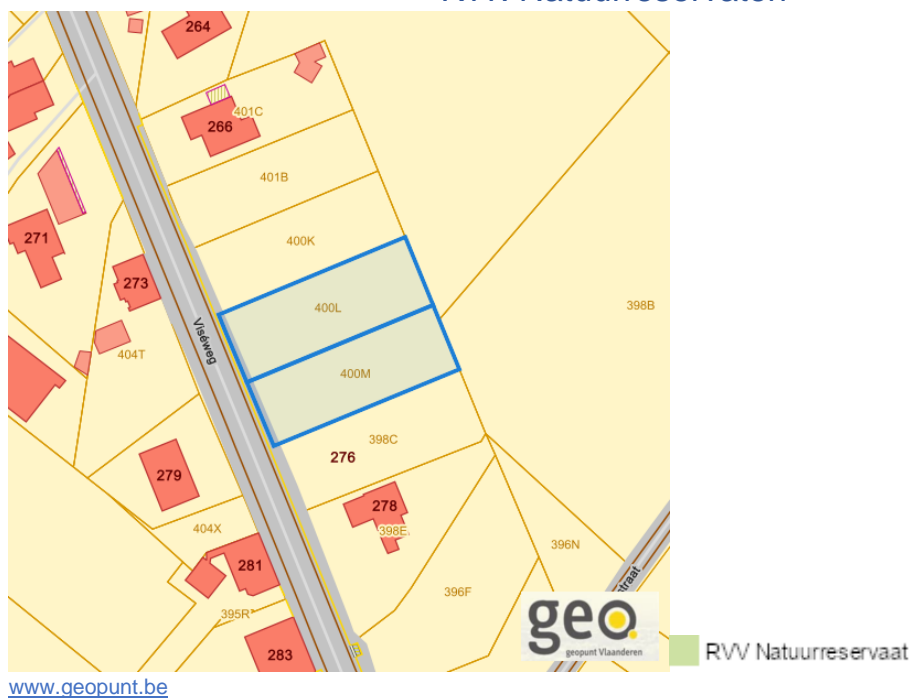
Viseweg, 3700 Mal
Viseweg, 3700 Mal

Detailkaarten recht van voorkoop pagina 4

Rvw: Oeverzones en overstromingsgebieden



Rvw: Natuurreservaten

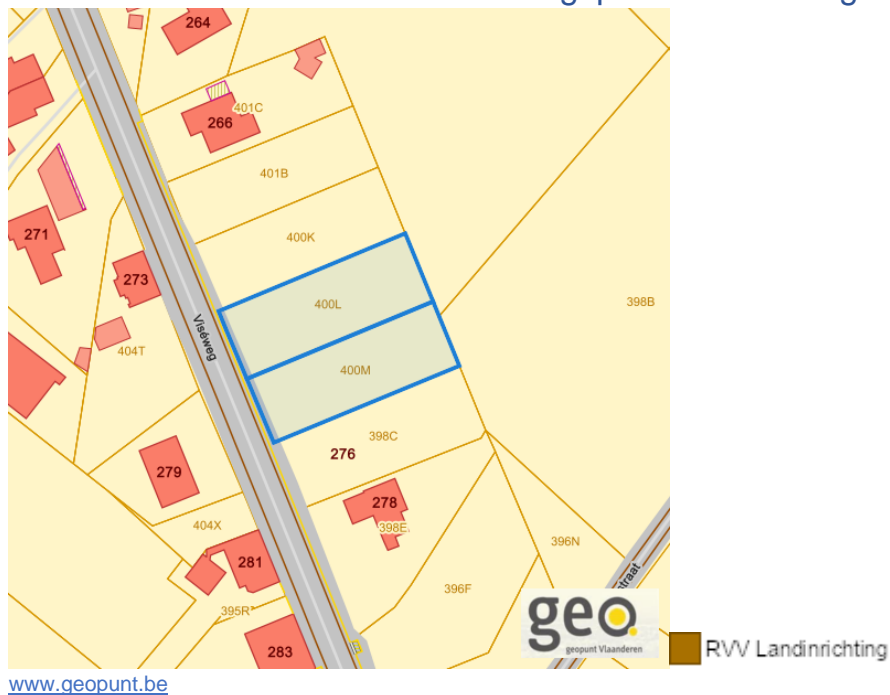


Dossier: 21-01-9829/001

Viseweg, 3700 Mal
Viseweg, 3700 Mal

Detailkaarten recht van voorkoop pagina 5

Rvv: Landinrichtingsplan en inrichtingsnota



Rvv: Natuurinrichtingsprojecten

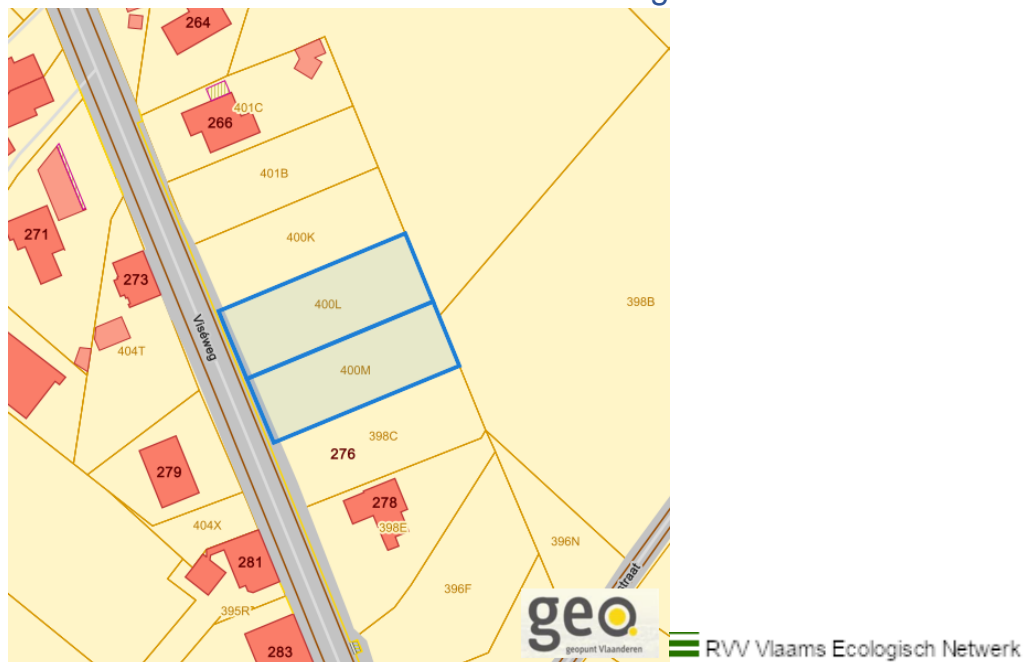


Dossier: 21-01-9829/001

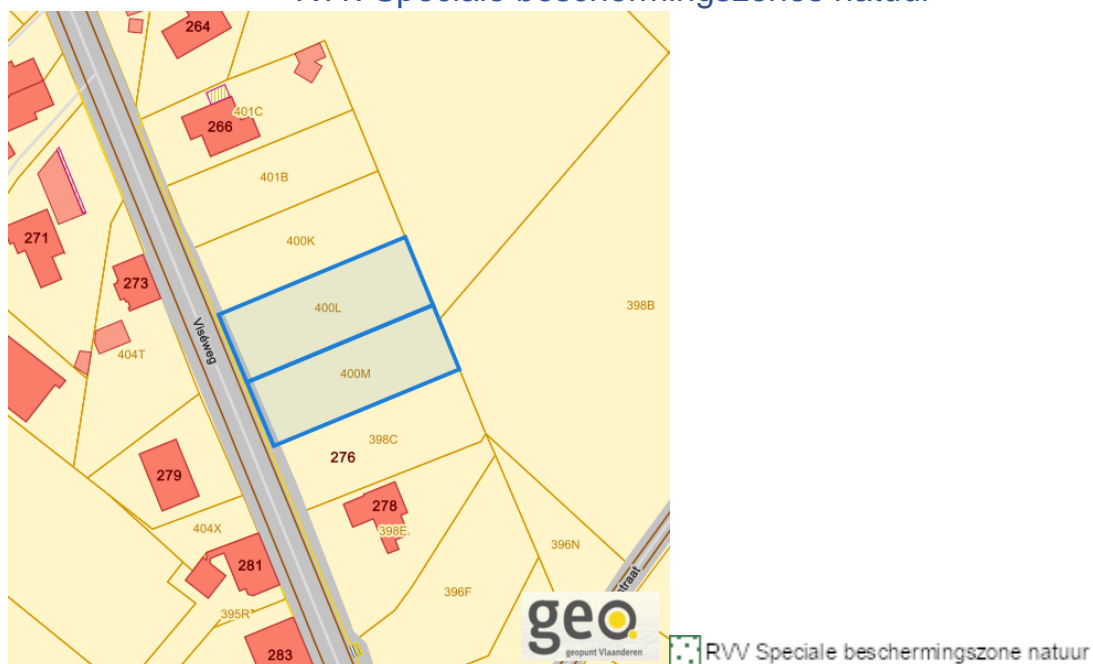
Viseweg, 3700 Mal
Viseweg, 3700 Mal

Detailkaarten recht van voorkoop pagina 6

Rvv: Vlaams Ecologisch Netwerk



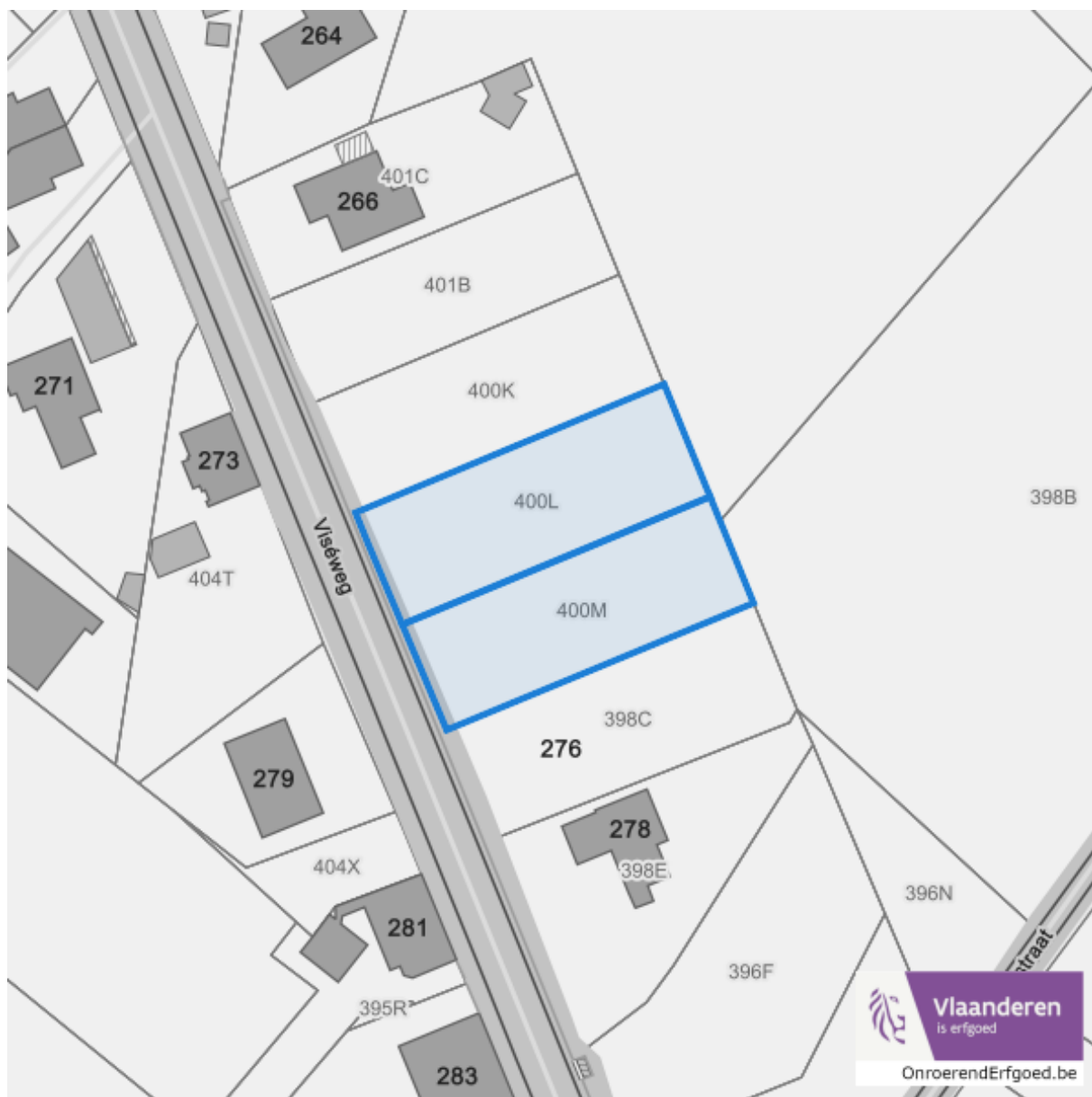
Rvv: Speciale beschermingszones natuur



Dossier: 21-01-9829/001

Viseweg, 3700 Mal
Viseweg, 3700 Mal

Beschermd onroerend erfgoed

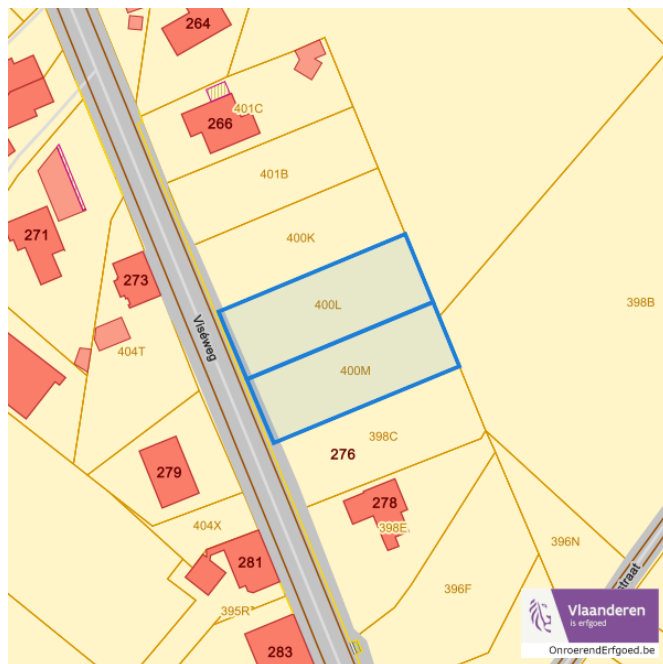


Dossier: 21-01-9829/001

Detailkaarten beschermd onroerend erfgoed

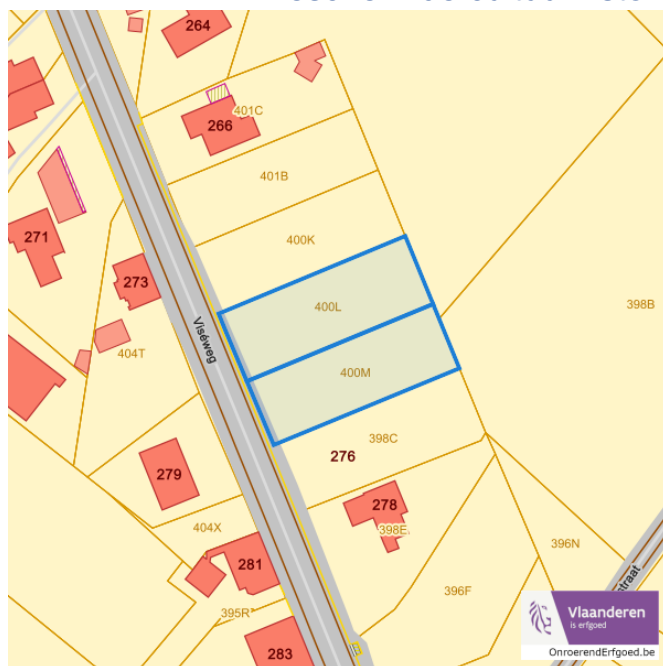
Detailkaarten beschermd onroerend erfgoed pagina 1

Beschermd archeologische sites



■ Beschermd archeologische site

Beschermd cultuurhistorische landschappen



■ Beschermd landschap

Dossier: 21-01-9829/001

Viseweg, 3700 Mal
Viseweg, 3700 Mal

Detailkaarten beschermd onroerend erfgoed pagina 2

Beschermd monumenten



Beschermd overgangszones

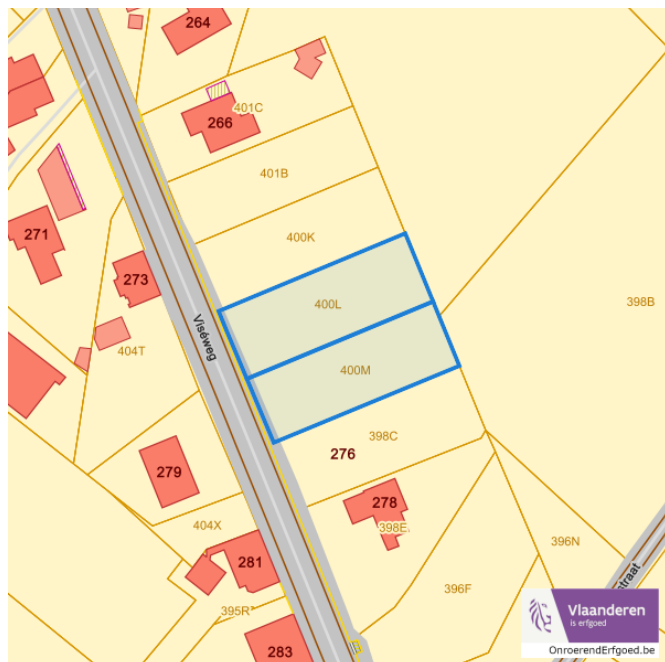



Dossier: 21-01-9829/001

Viseweg, 3700 Mal
Viseweg, 3700 Mal

Detailkaarten beschermd onroerend erfgoed pagina 3

Beschermd stads en dorpsgezichten

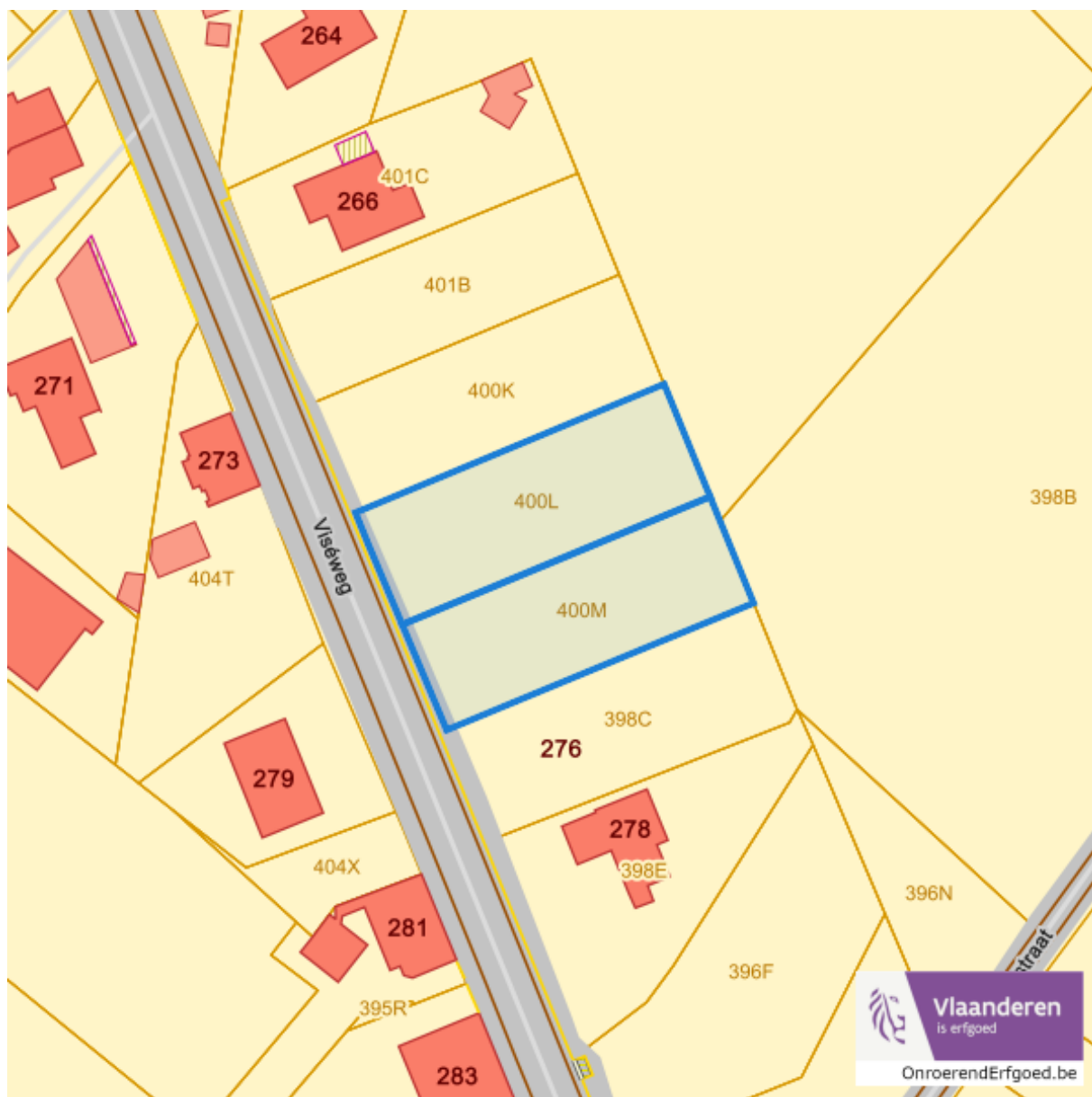


 Beschermd stads- en dorpsgezicht

Dossier: 21-01-9829/001

Viseweg, 3700 Mal
Viseweg, 3700 Mal

Vastgestelde inventarissen

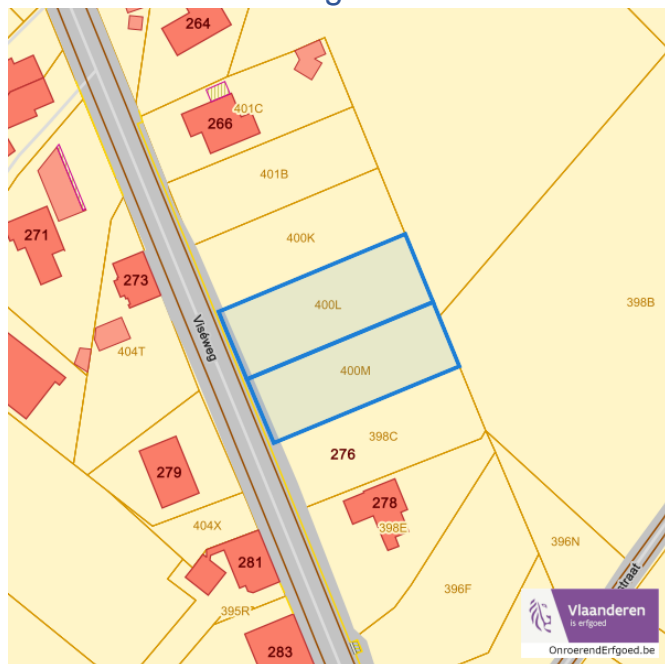


Dossier: 21-01-9829/001

Detailkaarten vastgestelde inventarissen

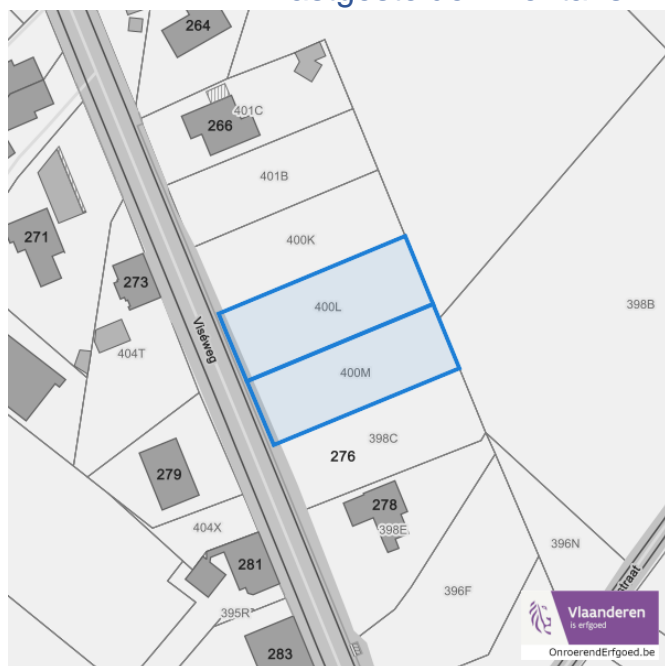
Detailkaarten vastgestelde inventaris pagina 1

Vastgestelde inventaris: Archeologische zones



Vastgestelde afgebakende archeologische zone

Vastgestelde inventaris: Bouwkundig erfgoed



Item uit de vastgestelde inventaris bouwkundig erfgoed

Dossier: 21-01-9829/001

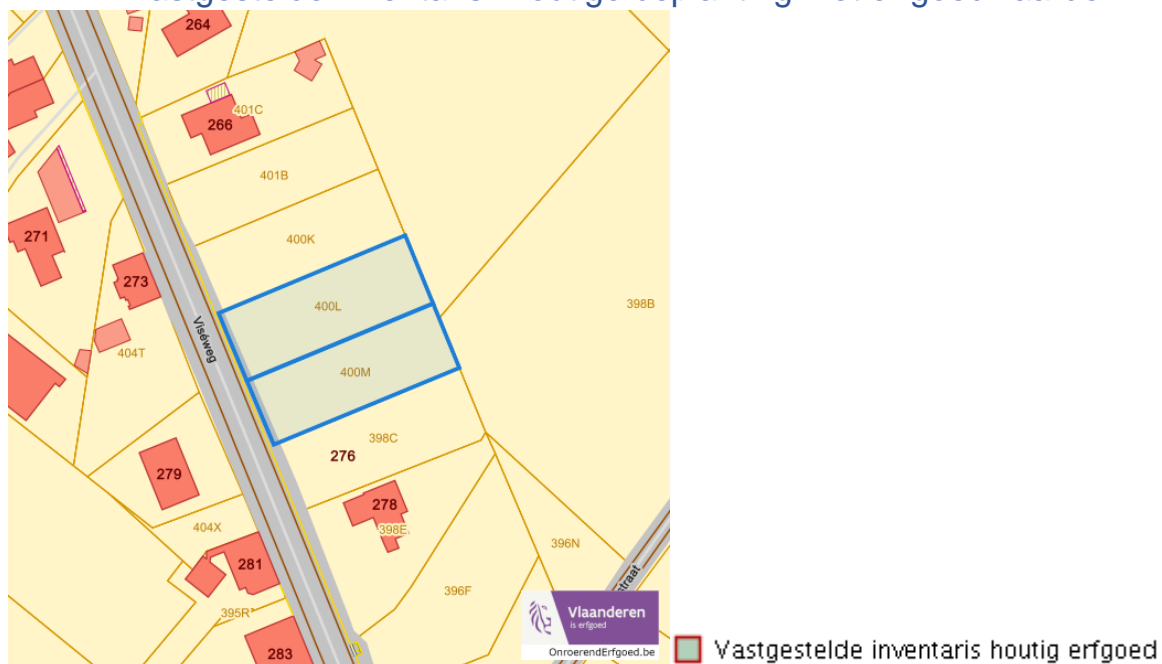
Viseweg, 3700 Mal
Viseweg, 3700 Mal

Dossier: 21-01-9829/001

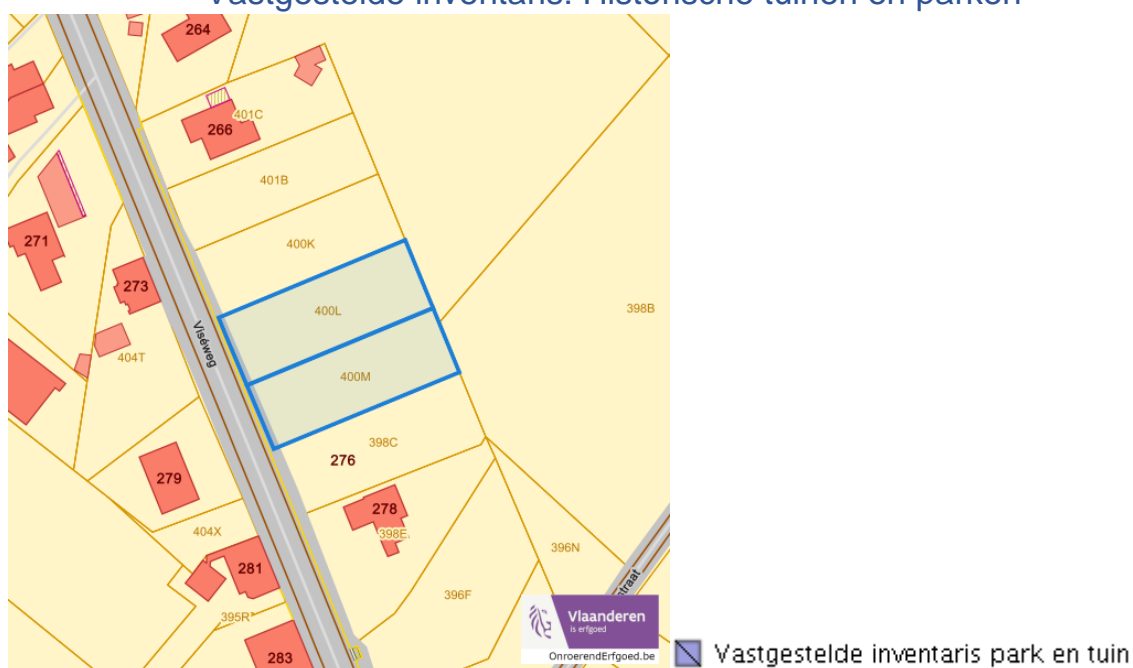
Viseweg, 3700 Mal
Viseweg, 3700 Mal

Detailkaarten vastgestelde inventaris pagina 2

Vastgestelde inventaris: Houtige beplanting met erfgoedwaarde



Vastgestelde inventaris: Historische tuinen en parken

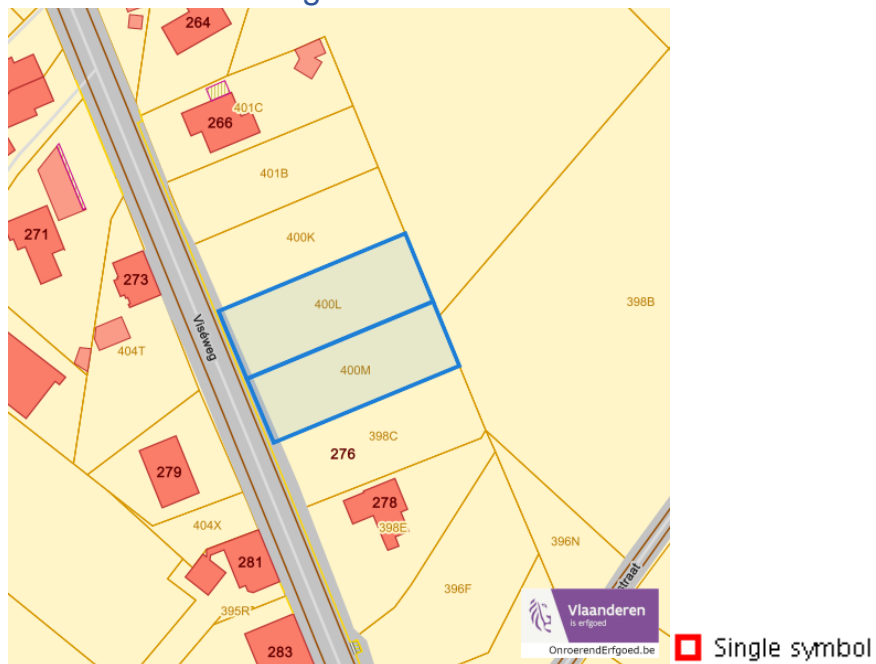


Dossier: 21-01-9829/001

Viseweg, 3700 Mal
Viseweg, 3700 Mal

Detailkaarten vastgestelde inventaris pagina 3

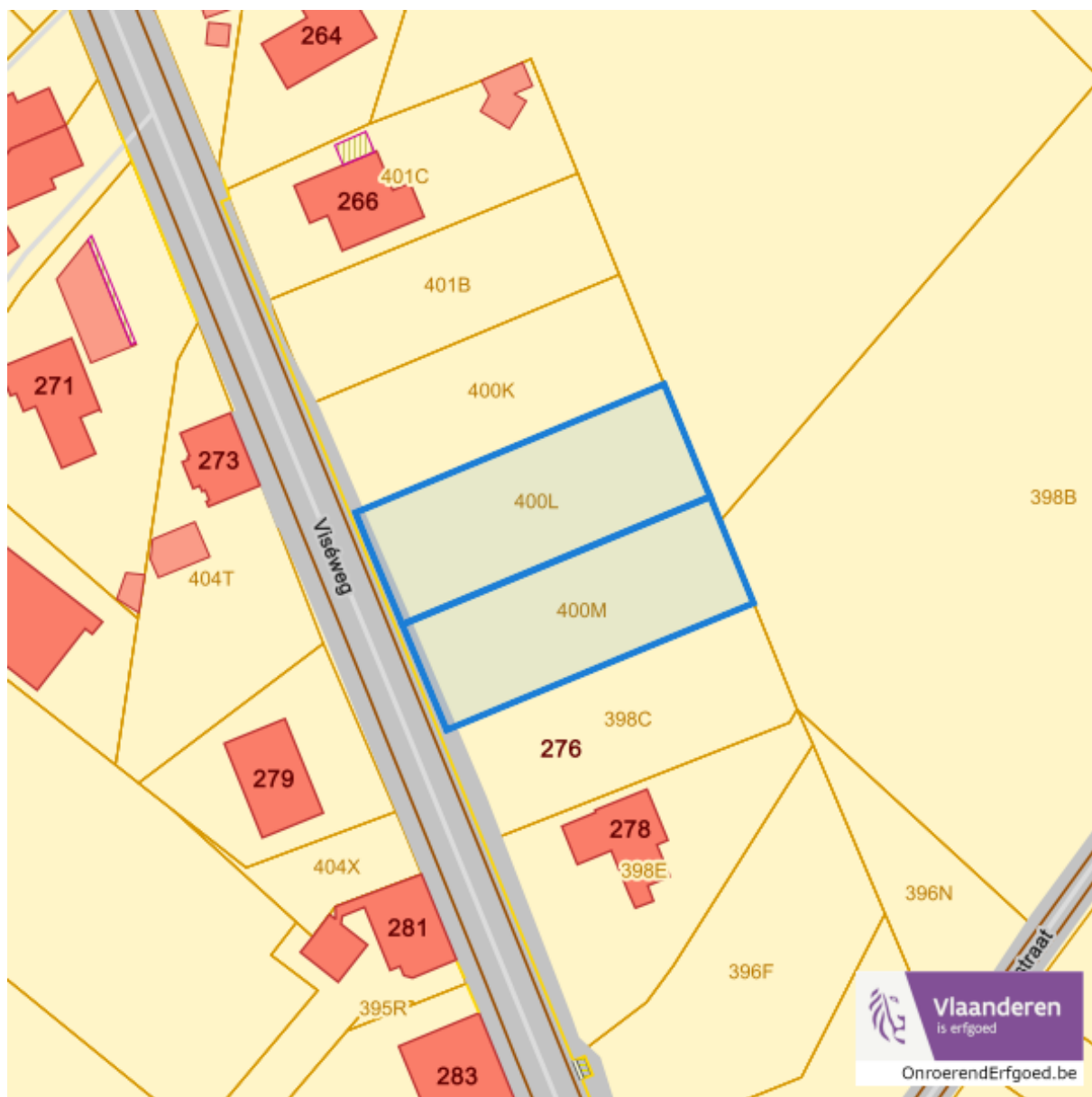
Vastgestelde inventaris: Relicten landschapsatlas



Dossier: 21-01-9829/001

Viseweg, 3700 Mal
Viseweg, 3700 Mal

Wetenschappelijke inventarissen



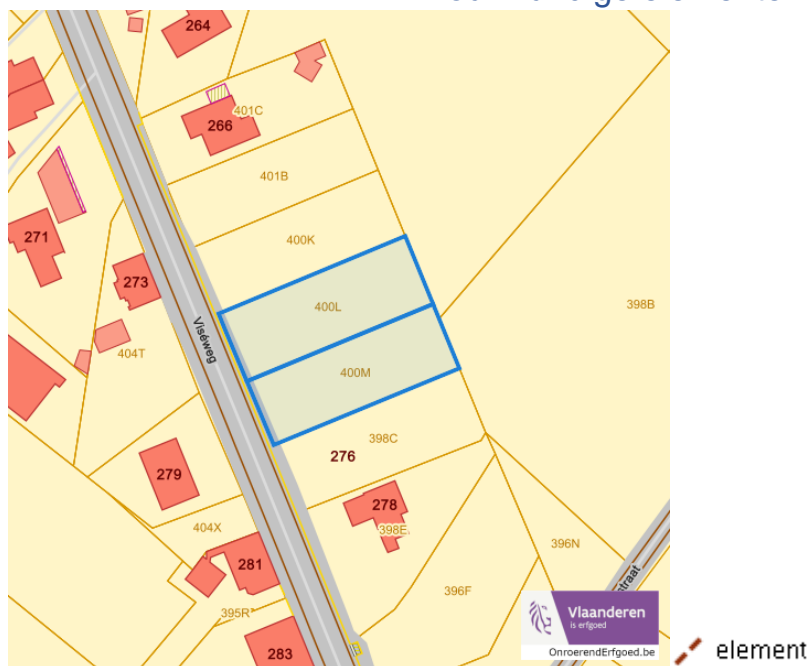
Dossier: 21-01-9829/001

Viseweg, 3700 Mal
Viseweg, 3700 Mal

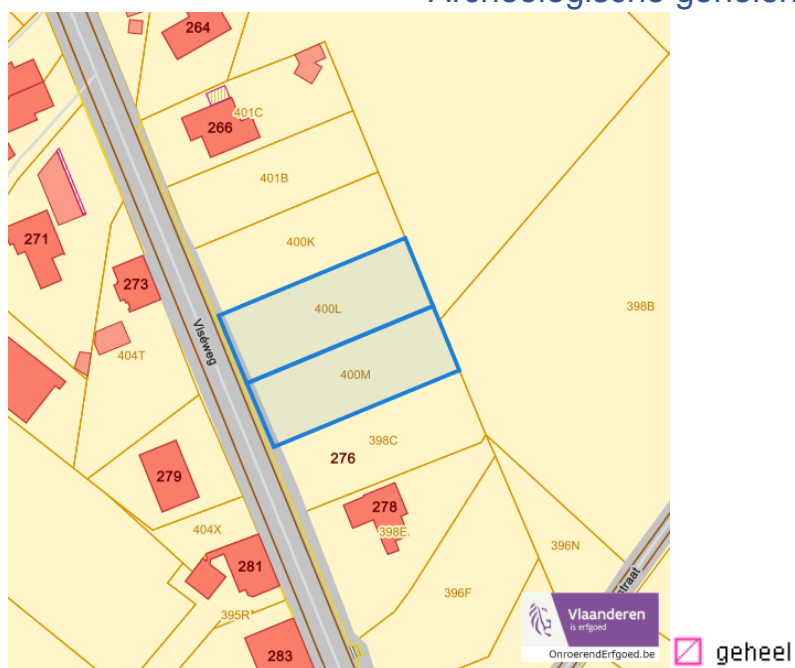
Detailkaarten wetenschappelijke inventarissen

Detailkaarten wetenschappelijke inventarissen pagina 1

Bouwkundige elementen



Archeologische gehelen

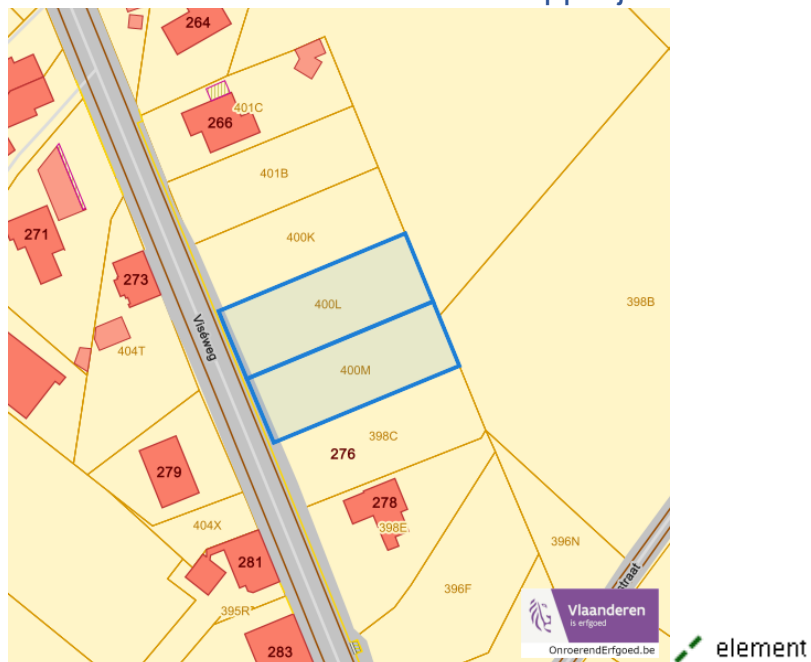


Dossier: 21-01-9829/001

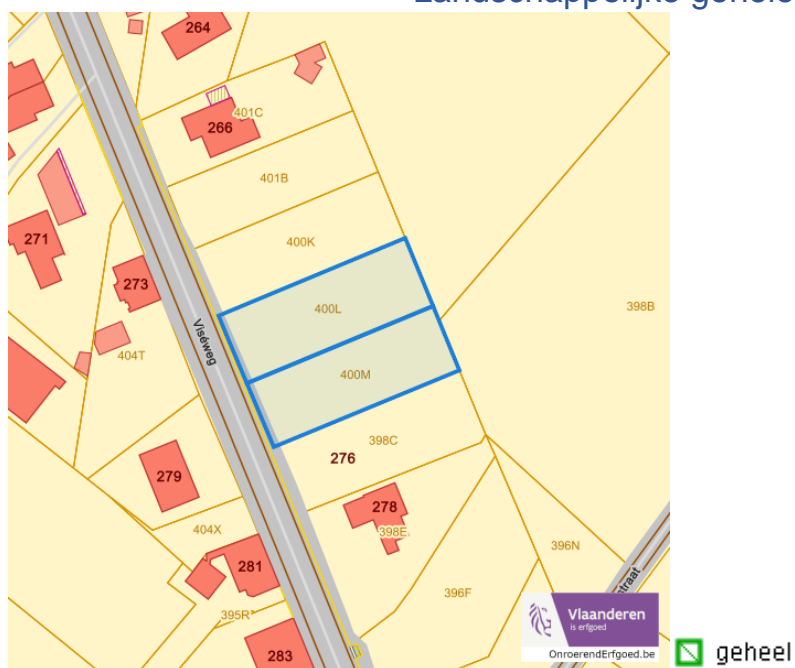
Viseweg, 3700 Mal
Viseweg, 3700 Mal

Detailkaarten wetenschappelijke inventarissen pagina 2

Landschappelijke elementen



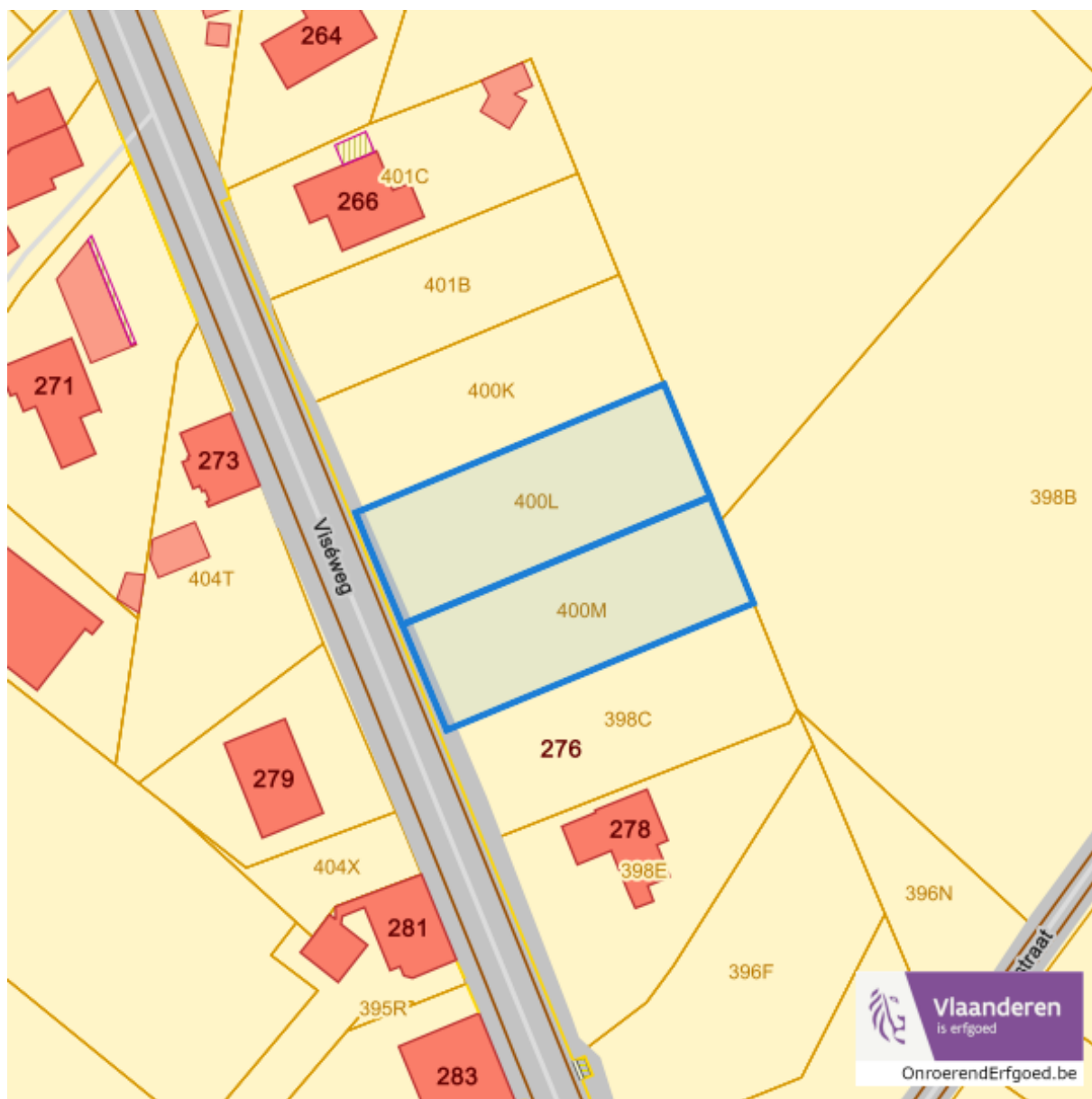
Landschappelijke gehelen



Dossier: 21-01-9829/001

Viseweg, 3700 Mal
Viseweg, 3700 Mal

Unesco werelderfgoed

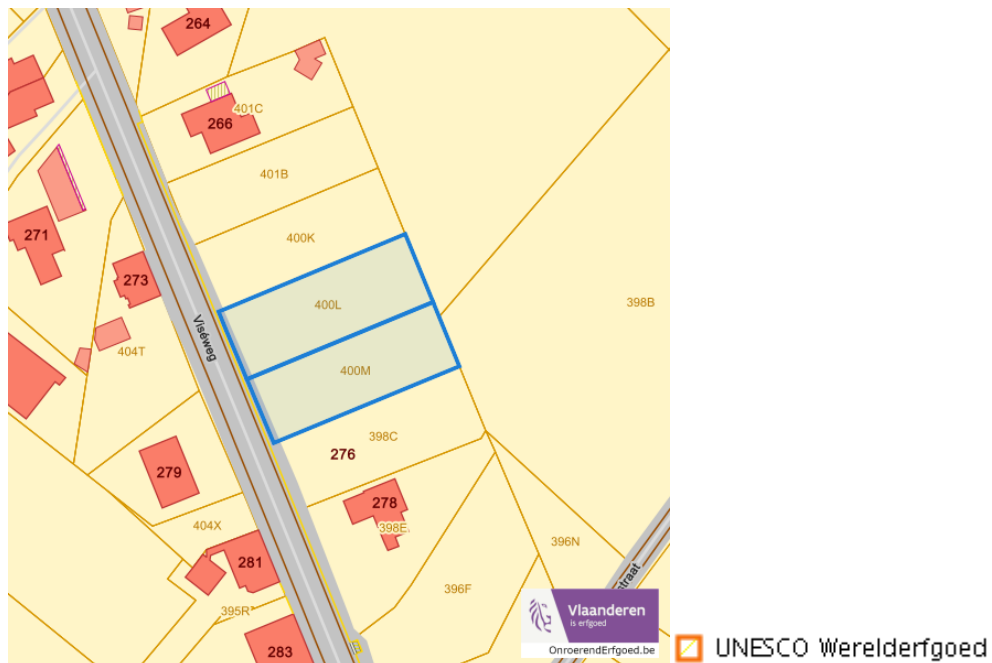


Dossier: 21-01-9829/001

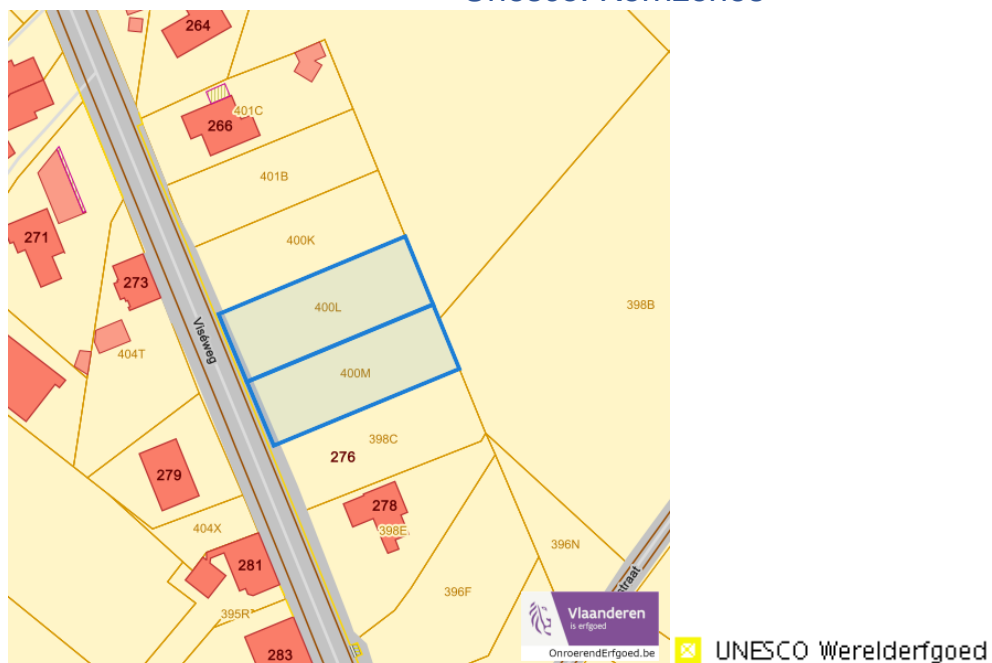
Viseweg, 3700 Mal
Viseweg, 3700 Mal

Detailkaarten Unesco werelderfgoed

Unesco: Bufferzones



Unesco: Kernzones



Dossier: 21-01-9829/001

Historische kaarten

Atlas der Buurtwegen (ca 1840)



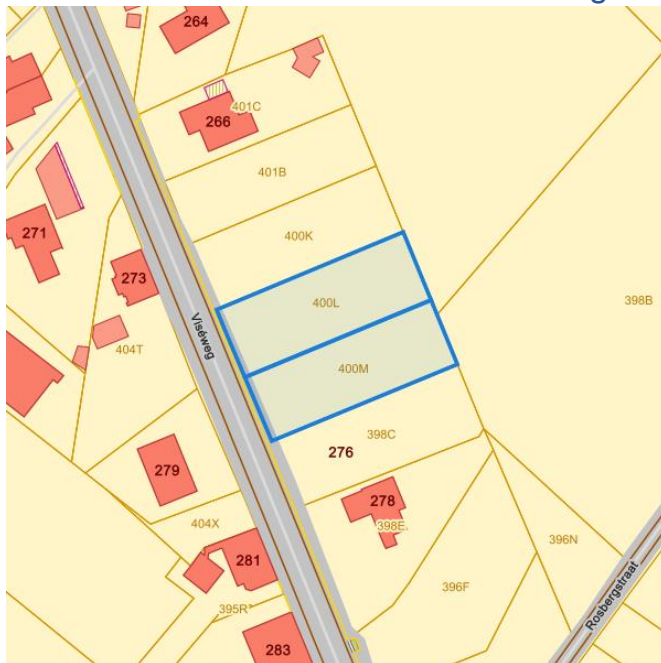
www.geopunt.be

Dossier: 21-01-9829/001

Viseweg, 3700 Mal
 Viseweg, 3700 Mal

Wonen

Woningkwaliteit



- Woningen met een conformiteitsattest
- Panden met een herstelvordering
- Vlaamse inventaris van ongeschikte en onbewoonbare woningen

www.geopunt.be

Conformiteitsattest gemeente beperkte duurtijd



Conformiteitsattest beperkte duurtijd

- Nee
- Ja

www.geopunt.be

Dossier: 21-01-9829/001

Viseweg, 3700 Mal
Viseweg, 3700 Mal

Conformiteitsattest gemeente verplicht



Dossier: 21-01-9829/001