

DC à la carte



Tongersesteenweg 104, 3770 Herderen
73027A1067/00C000

Locatie

Omgeving

Kadaster

Gewestplan

Water

Natuur

Recht van voorkoop

Beschermd onroerend erfgoed

Vastgestelde inventarissen

Wetenschappelijke inventarissen

Unesco werelderfgoed

Historische kaarten

Wonen

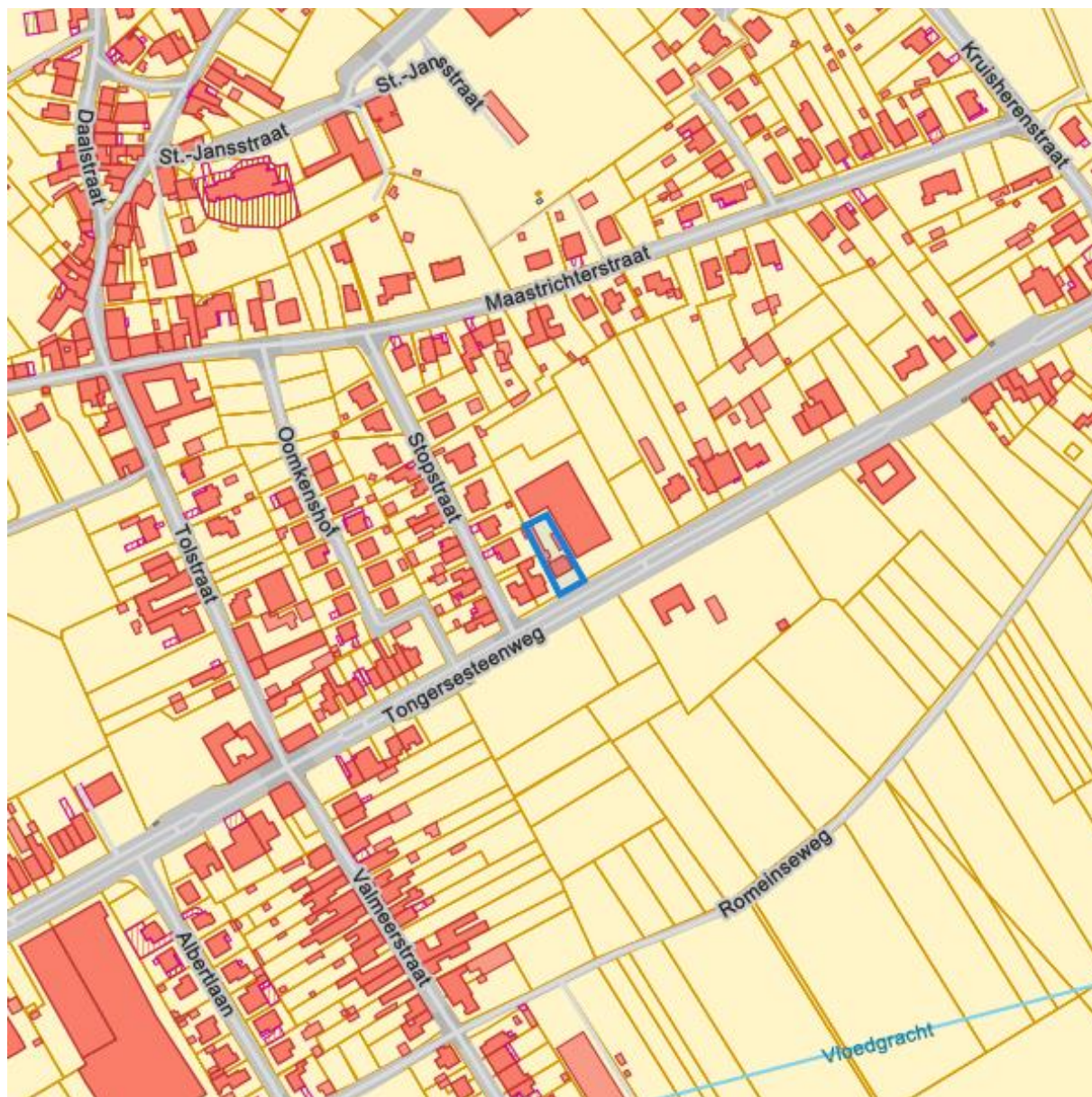
Dossier: 23-02-1892/001

Locatie



Dossier: 23-02-1892/001

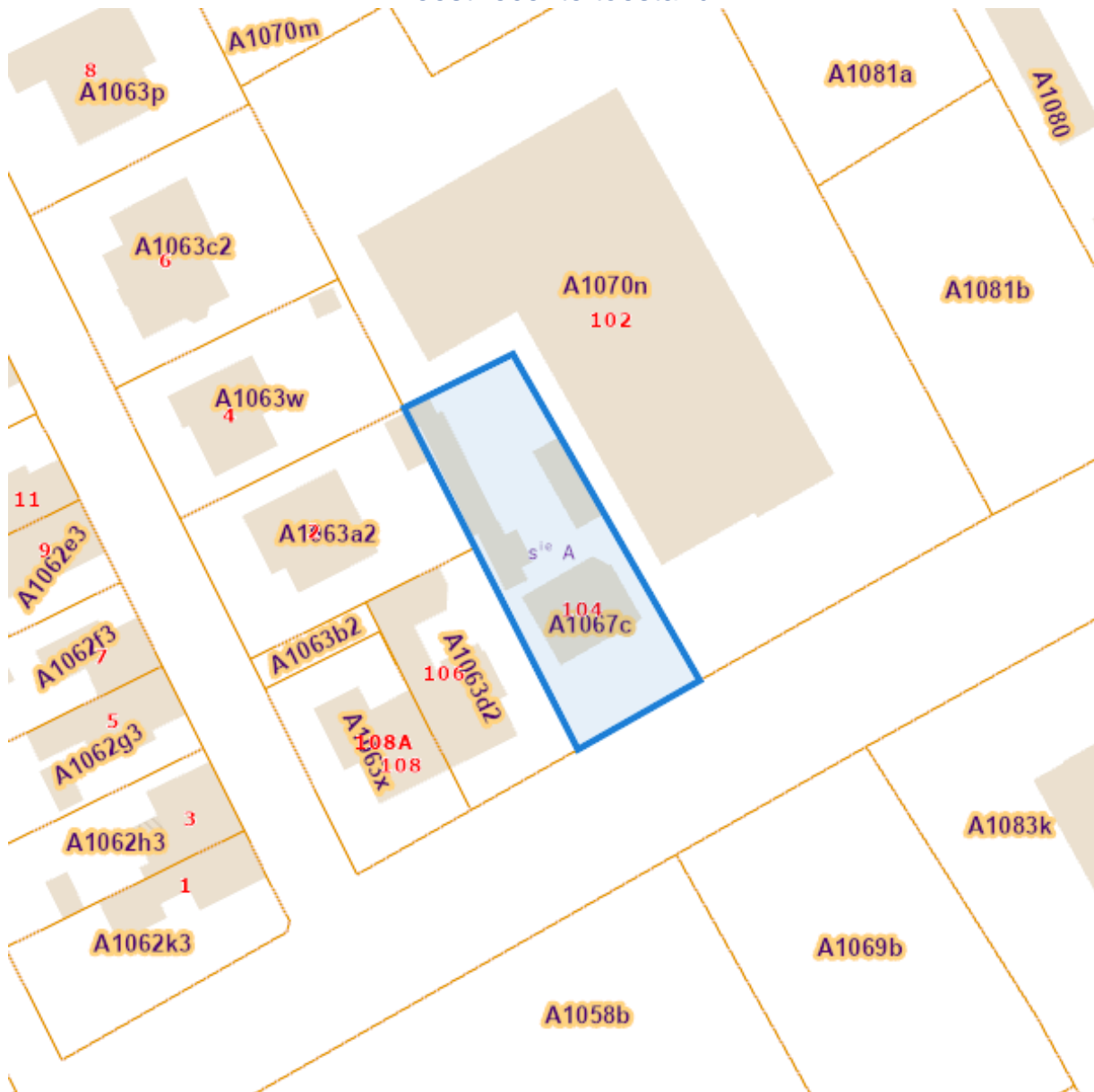
Omgeving



Dossier: 23-02-1892/001

Kadaster

Meest recente toestand



eservices.minfin.fgov.be

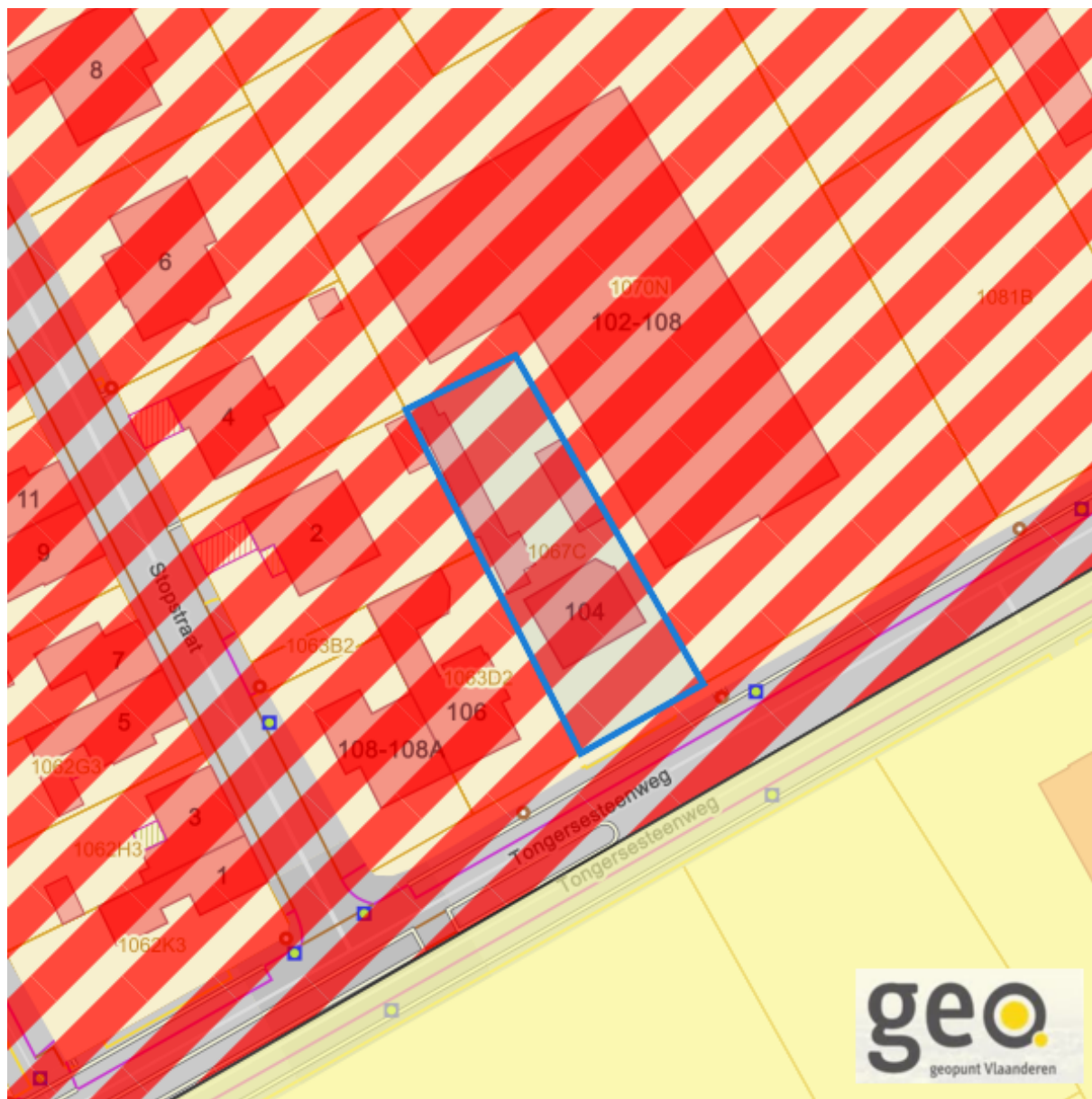
Dossier: 23-02-1892/001

Fiscale toestand



eservices.minfin.fgov.be

Gewestplan



www.geopunt.be
Gewestplan legende

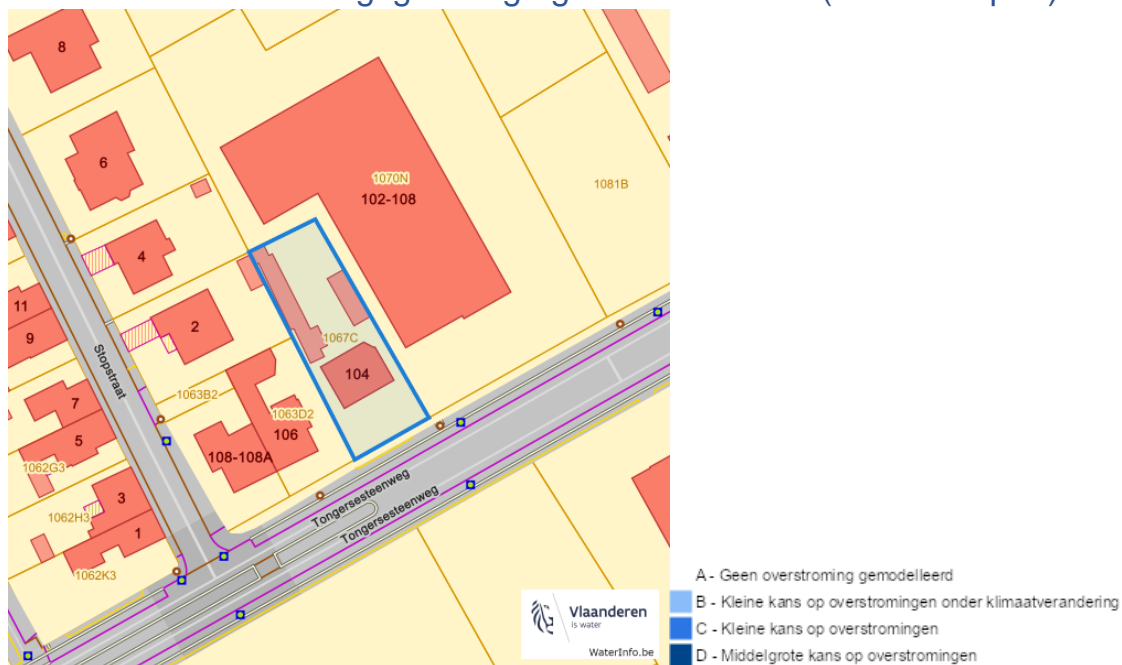
Dossier: 23-02-1892/001

Water

Overstromingsgevoelige gebieden pluviaal (door hevige neerslag)



Overstromingsgevoelige gebieden fluviaal (uit waterlopen)



Tongersesteenweg 104, 3770 Herderen

Overstromingsgevoelige gebieden vanuit de zee



Signaalgebieden



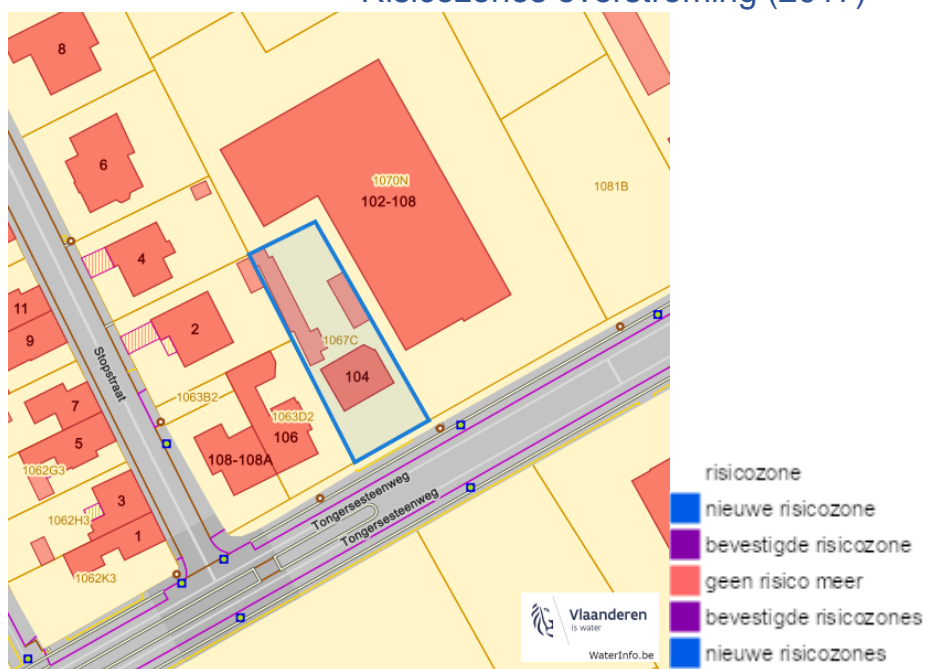
Dossier: 23-02-1892/001

Tongersesteenweg 104, 3770 Herderen

Recent overstromde gebieden (2017)



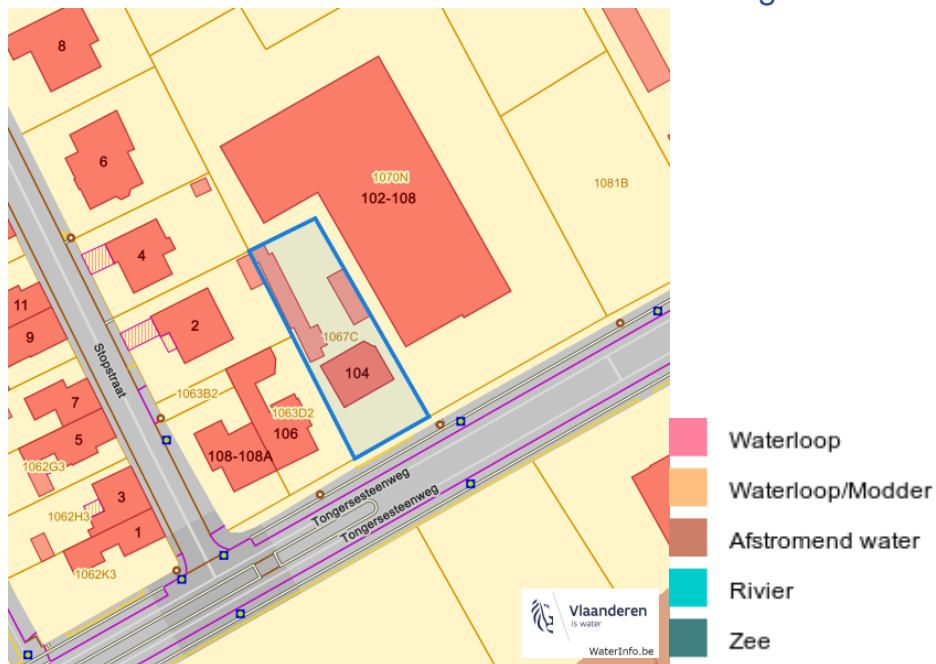
Risicozones overstrooming (2017)



Dossier: 23-02-1892/001

Tongersesteenweg 104, 3770 Herderen

Van nature overstroombare gebieden



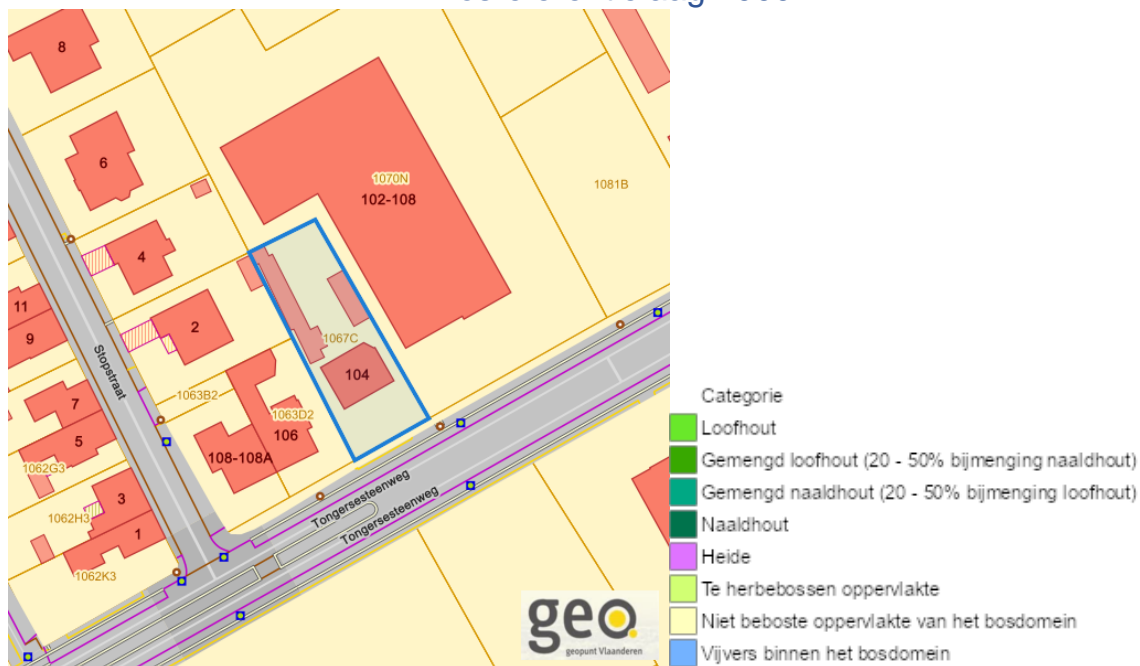
Watergevoelige openruimtegebieden



Dossier: 23-02-1892/001

Natuur

Bosreferentielaag 2000



Groenkaart Vlaanderen (2021)



Tongersesteenweg 104, 3770 Herderen

Boskartering 1990



Digitale boswijzer 2021



Dossier: 23-02-1892/001

Tongersesteenweg 104, 3770 Herderen

Digitale boswijzer 2018



Digitale boswijzer 2015



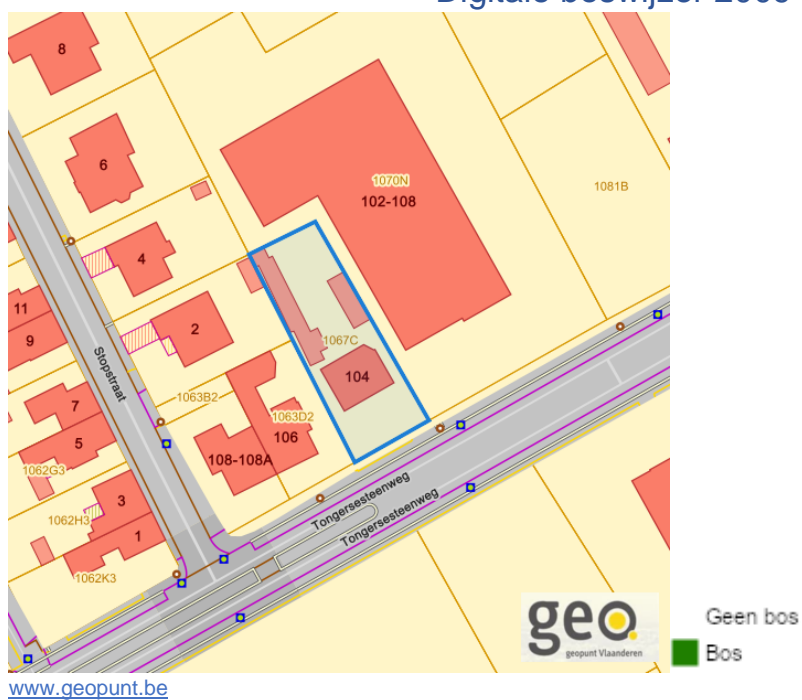
Dossier: 23-02-1892/001

Tongersesteenweg 104, 3770 Herderen

Digitale boswijzer 2012



Digitale boswijzer 2009



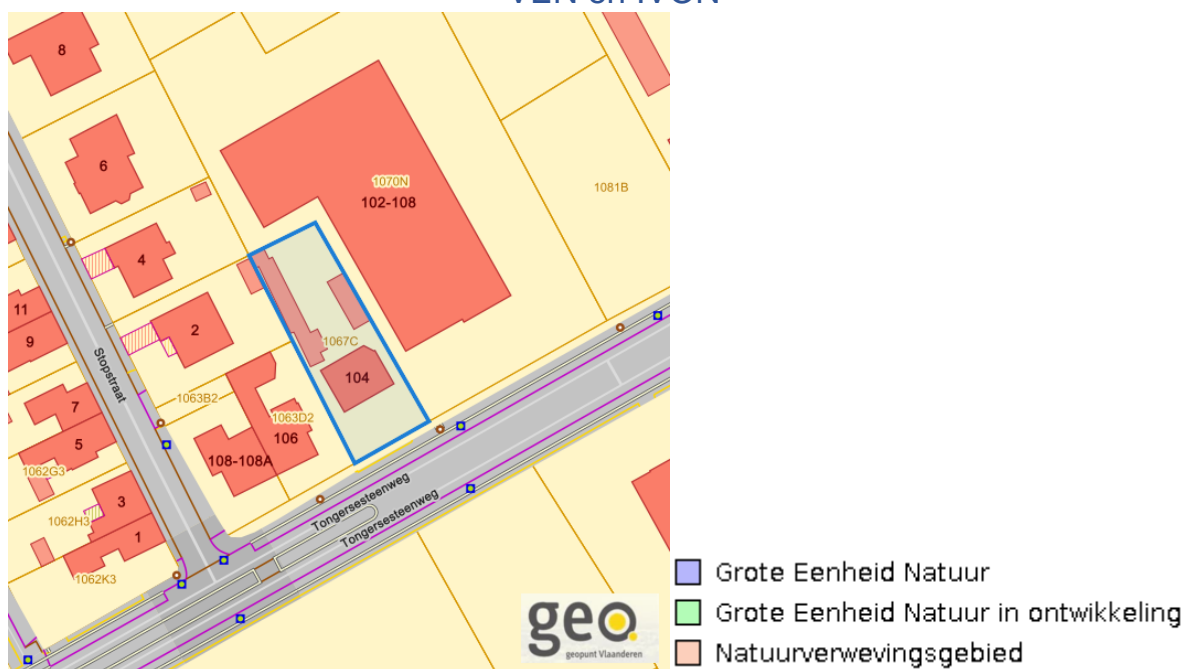
Dossier: 23-02-1892/001

Tongersesteenweg 104, 3770 Herderen

PFAS



VEN en IVON


www.geopunt.be

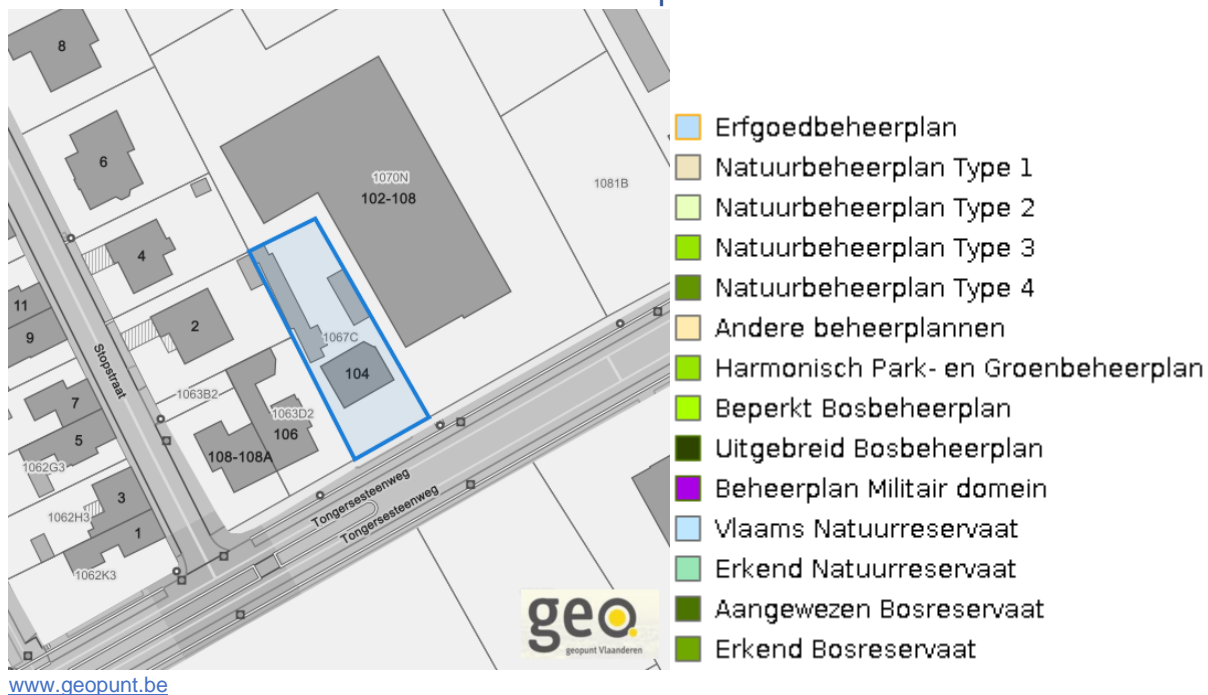
Dossier: 23-02-1892/001

Tongersesteenweg 104, 3770 Herderen

Jachtterreinen



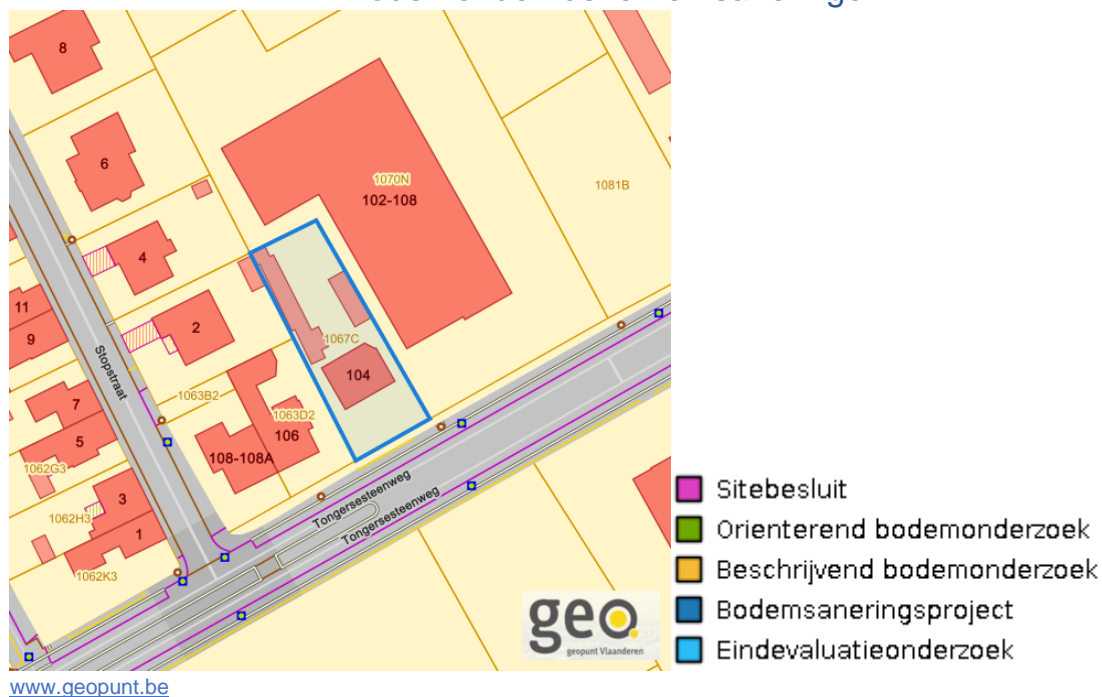
Natuurbeheerplannen



Dossier: 23-02-1892/001

Tongersesteenweg 104, 3770 Herderen

Bodemonderzoeken en saneringen



Dossier: 23-02-1892/001

Recht van voorkoop

Vlaams voorkooprecht



www.geopunt.be

Recht van voorkoop afbakening



www.geopunt.be

Dossier: 23-02-1892/001

Detailkaarten recht van voorkoop

Detailkaarten recht van voorkoop pagina 1

Rvv: Ruimtelijke ordening



Rvv: Vlaamse wooncode



Dossier: 23-02-1892/001

Tongersesteenweg 104, 3770 Herderen

Detailkaarten recht van voorkoop pagina 2

Rvv: Ruilverkaveling



Rvv: Havengebieden



Dossier: 23-02-1892/001

Tongersesteenweg 104, 3770 Herderen

Detailkaarten recht van voorkoop pagina 3

Rvv: de Vlaamse waterweg



Rvv: Complexe Projecten



Dossier: 23-02-1892/001

Tongersesteenweg 104, 3770 Herderen

Detailkaarten recht van voorkoop pagina 4

Rvv: Oeverzones en overstromingsgebieden



Rvv: Natuureservaten



Dossier: 23-02-1892/001

Tongersesteenweg 104, 3770 Herderen

Detailkaarten recht van voorkoop pagina 5

Rvv: Landinrichtingsplan en inrichtingsnota



Rvv: Natuurinrichtingsprojecten



Dossier: 23-02-1892/001

Tongersesteenweg 104, 3770 Herderen

Detailkaarten recht van voorkoop pagina 6

Rvv: Vlaams Ecologisch Network

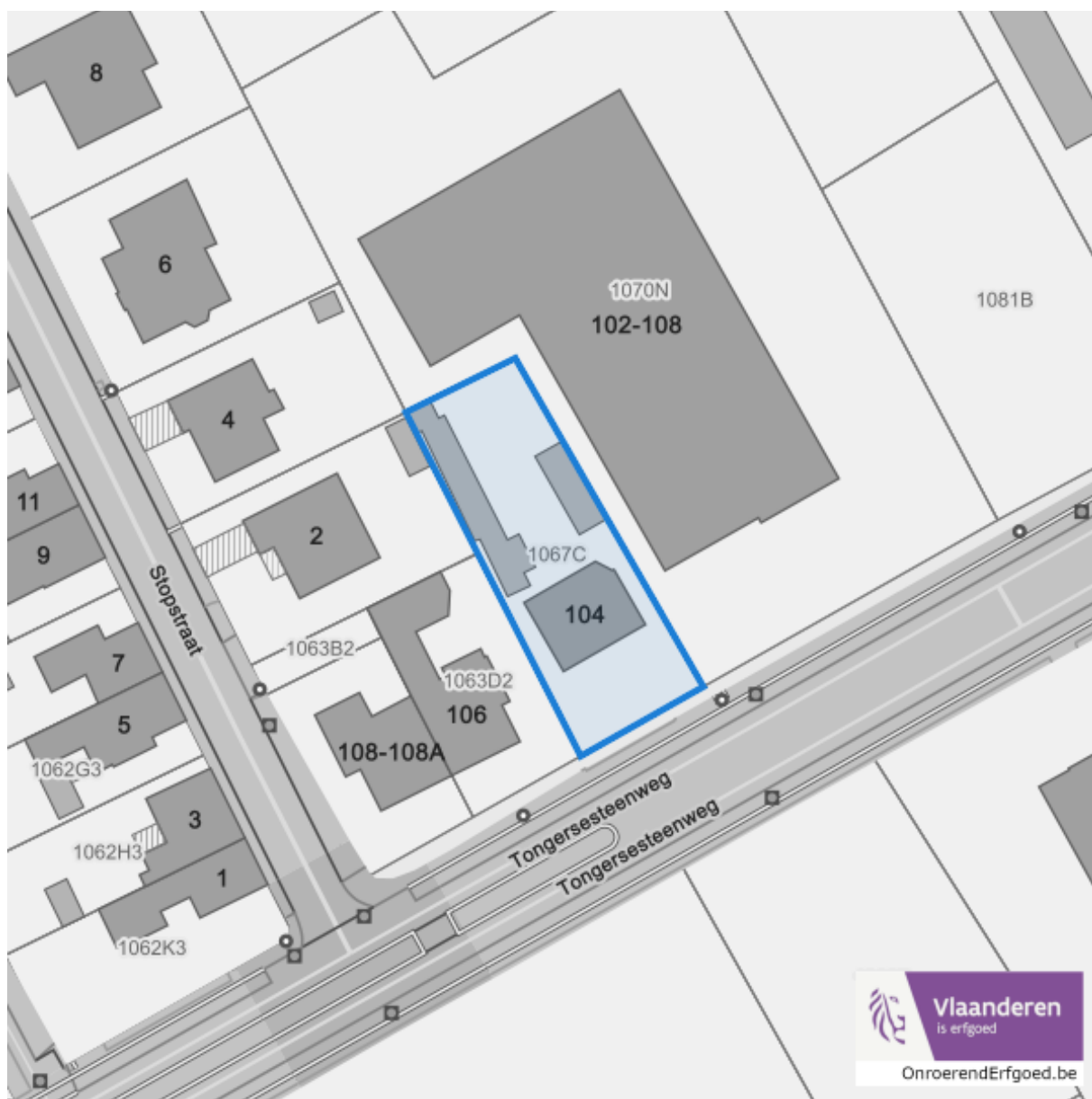


Rvv: Speciale beschermingszones natuur



Dossier: 23-02-1892/001

Beschermd onroerend erfgoed



Dossier: 23-02-1892/001

Detailkaarten beschermd onroerend erfgoed

Detailkaarten beschermd onroerend erfgoed pagina 1

Beschermd archeologische sites



■ Beschermd archeologische site

Beschermd cultuurhistorische landschappen



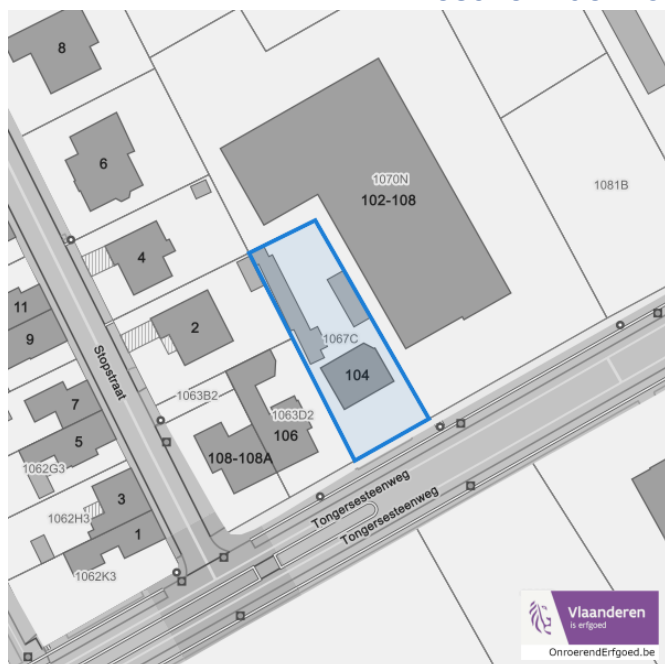
■ Beschermd landschap

Dossier: 23-02-1892/001

Tongersesteenweg 104, 3770 Herderen

Detailkaarten beschermd onroerend erfgoed pagina 2

Beschermd monumenten



■ Beschermd monument

Beschermd overgangszones



■ Overgangszones

Dossier: 23-02-1892/001

Tongersesteenweg 104, 3770 Herderen

Detailkaarten beschermd onroerend erfgoed pagina 3

Beschermdde stads en dorpsgezichten



■ Beschermd stads- en dorpsgezicht

Dossier: 23-02-1892/001

Vastgestelde inventarissen



Dossier: 23-02-1892/001

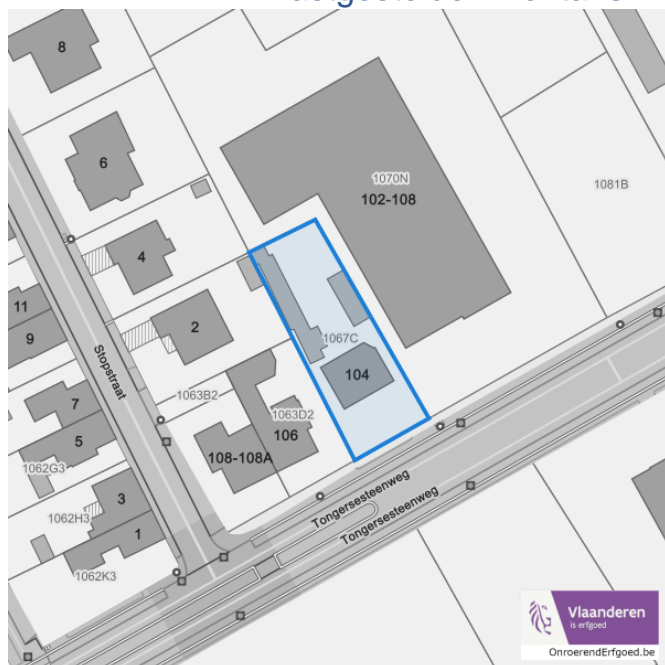
Detailkaarten vastgestelde inventarissen

Detailkaarten vastgestelde inventaris pagina 1

Vastgestelde inventaris: Archeologische zones


 Vastgestelde afgebakende archeologische zone

Vastgestelde inventaris: Bouwkundig erfgoed


 Item uit de vastgestelde inventaris bouwkundig erfgoed

Dossier: 23-02-1892/001

Tongersesteenweg 104, 3770 Herderen

Detailkaarten vastgestelde inventaris pagina 2

Vastgestelde inventaris: Houtige beplanting met erfgoedwaarde



■ Vastgestelde inventaris houtig erfgoed

Vastgestelde inventaris: Historische tuinen en parken



■ Vastgestelde inventaris park en tuin

Dossier: 23-02-1892/001

Tongersesteenweg 104, 3770 Herderen

Detailkaarten vastgestelde inventaris pagina 3

Vastgestelde inventaris: Relicten landschapsatlas



Vlaanderen
is erfgoed
OnroerendErfgoed.be

Single symbol

Dossier: 23-02-1892/001

Wetenschappelijke inventarissen



Dossier: 23-02-1892/001

Detailkaarten wetenschappelijke inventarissen

Detailkaarten wetenschappelijke inventarissen pagina 1

Bouwkundige elementen**Archeologische gehelen**

Dossier: 23-02-1892/001

Tongersesteenweg 104, 3770 Herderen

Detailkaarten wetenschappelijke inventarissen pagina 2

Landschappelijke elementen



Landschappelijke gehelen



Dossier: 23-02-1892/001

Unesco werelderfgoed



Dossier: 23-02-1892/001

Detailkaarten Unesco werelderfgoed

Unesco: Bufferzones



Unesco: Kernzones



Historische kaarten

Atlas der Buurtwegen (ca 1840)



www.geopunt.be

Dossier: 23-02-1892/001

 Wonen

Woningkwaliteit



- Woningen met een conformiteitsattest
- Panden met een herstelvordering
- Vlaamse inventaris van ongeschikte en onbewoonbare woningen

www.geopunt.be

Conformiteitsattest gemeente beperkte duurtijd



Conformiteitsattest beperkte duurtijd

- Nee
- Ja

www.geopunt.be

Dossier: 23-02-1892/001

