



# AFBAKENINGSPLAN

**Stad GENT**  
**8e Afdeling**  
**Sectie H**  
**Nummers 697L7 & 697M7**

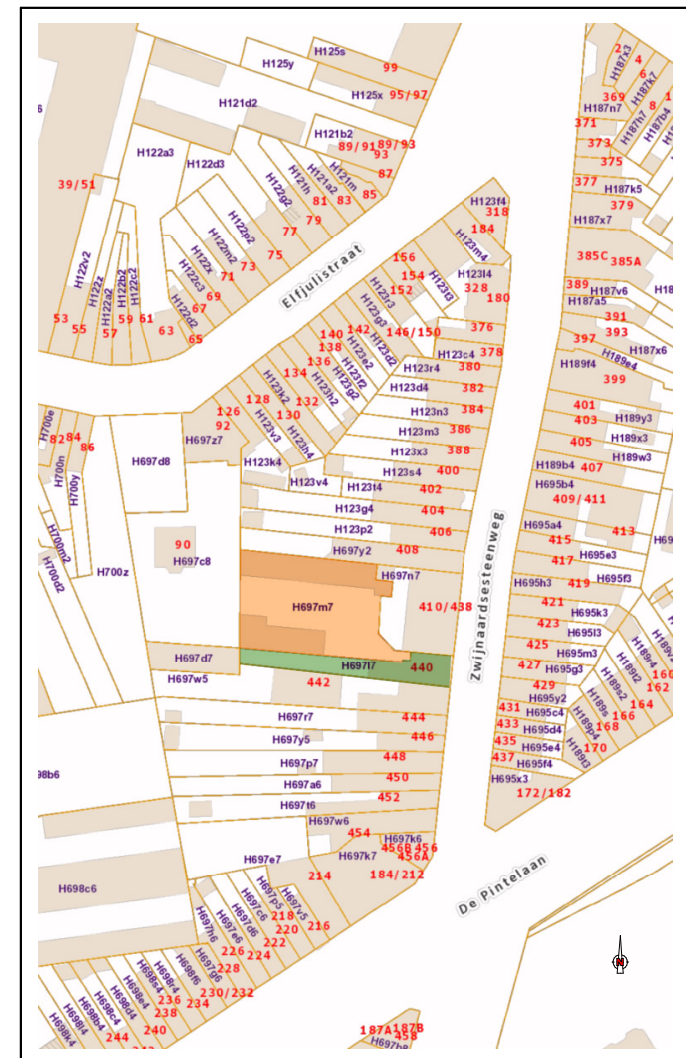
**Zwijnaardsesteenweg 440**  
**9000 Gent**

Op datum van 30-11-2023 is ondergetekende, Landmeter-Expert Melkebeke Dimitri, beëdigd voor de Rechtbank van Eerste Aanleg te Oudenaarde en ingeschreven op tableau van landmeters-experten LAN151636, overgegaan tot het in plan brengen van de afgebeelde percelen grond met gebouwen, gelegen te Zwijnaardsesteenweg 440 in Gent en kadastraal gekend als Gent, 8e Afdeling, Sectie H, nummers 697L7 & 697M7. Grenzen bepaald volgens plaatselijke topografische toestand en wettelijke vermoedens, tenzij anders vermeld.  
 Alles volgens maten en aanduidingen op bijgevoegd plan.  
 In eer en geweten opgemaakt.







## Oppervlakte

Perceel 697L7		= 247.07m <sup>2</sup>	Totaal = 1035.12m <sup>2</sup>
Perceel 697M7		= 788.05m <sup>2</sup>	

## Situatieschets



## Legende

- B.P.**
-  Bestaande grenspaal
  -  Bebouwing - bestaand
  -  Kadastrale grens
  -  Grenspunt perceelsgrens
  -  Perceelsgrens
  -  Afsluiting
- NB.**
- Kadastrale grenzen werden grafisch ingetekend.
- BESCHRIJVING GRENZEN**
- A-B: Afsluiting privaatief aan 697L7
  - B-C-D-E-F-G-H-I: Midden muur
  - I-J: Voorgevel
  - J-K: Midden muur
  - K-L-M-N-O: Achter- en zijgevel
  - O-P: Niet gematerialiseerd
  - P-Q-R: Gevel garage privaatief aan 697D7
  - R-S: Midden afsluiting en verlengde
  - S-T: Gevel garage privaatief aan 697M7
  - T-U-V-W-X-Y-Z-Z'-K: Midden muur

## Coördinatenlijst (Lambert '72)

Nr	X	Y	Commentaar	Nr.	X	Y	Commentaar
A	104577.01	191029.17	Niet gematerialiseerd	O	104607.76	191030.13	Hoek gebouw
B	104585.24	191028.11	Midden muur	P	104596.95	191031.09	Hoek gebouw
C	104607.28	191025.80	Midden muur	Q	104577.08	191033.04	Hoek gebouw
D	104615.73	191024.97	Midden muur	R	104576.93	191033.06	Hoek gebouw
E	104615.72	191024.80	Midden muur	S	104577.11	191056.22	Hoek gebouw
F	104617.12	191024.68	Midden muur	T	104610.01	191052.83	Midden muur
G	104617.08	191024.28	Midden muur	U	104609.55	191048.71	Midden muur
H	104622.02	191023.98	Midden muur	V	104611.16	191048.59	Midden muur
I	104627.01	191023.57	Midden muur	W	104610.85	191045.48	Midden muur
J	104627.80	191031.02	Midden muur	X	104610.22	191045.57	Midden muur
K	104617.85	191032.10	Midden muur	Y	104609.23	191036.84	Midden muur
L	104617.59	191029.50	Hoek gebouw	Z	104613.20	191032.56	Midden muur
M	104616.07	191029.64	Hoek gebouw	Z'	104615.85	191032.32	Midden muur
N	104616.04	191029.31	Hoek gebouw	Punten niet gematerialiseerd, tenzij anders vermeld.			

