



Wallonie

CERTIFICAT D'URBANISME n°1

Référence : **CU/1/649**

Mesdames, Messieurs,

En réponse à votre demande de certificat d'urbanisme n°1 réceptionnée en date du 11/03/2019 relative à un bien sis à **Rue Jean Jaurès 50+ à 6180 Courcelles** cadastré 1ère div. section B n° 1247L5 et appartenant à **.....** représentés par Me **LEBRUN Olivier**, nous avons l'honneur de vous adresser ci-après les informations visées aux articles D.IV.1, § 3, 1° et D.IV.97 du Code du Développement Territorial (ci-après le Code) ;

Le bien en cause :

- **se trouve en zone d'habitat sur +/- 50 m et le surplus en zone d'espaces verts au plan de secteur de Charleroi adopté par Arrêté Royal du 24 juillet 1981 ;**
- **est situé sur le territoire ou la partie du territoire communal où le guide régional d'urbanisme (ancien règlement régional d'urbanisme) est applicable;**
- **est situé en Zone de centralité principale au regard d'un projet de schéma de développement communal (ancien schéma de structure communal) en cours d'approbation auprès du Ministre;**
- n'est pas situé dans un schéma d'orientation local
- n'est pas situé dans un lotissement
- n'est pas situé dans les limites d'un plan d'expropriation
- n'est pas situé dans un périmètre d'application du droit de préemption
- n'est pas situé dans un périmètre de site à réaménager, de réhabilitation paysagère et environnementale, de remembrement urbain, de revitalisation urbaine ou de rénovation urbaine visés respectivement aux articles D.V.1, D.V.7, D.V.9, D.V.12 ou D.V.13 du Code ;

- n'est pas inscrit sur la liste de sauvegarde visée à l'article 193 du Code wallon du patrimoine ou classé en application de l'article 196 du Code wallon du patrimoine ;
- n'est pas situé dans une zone de protection visée à l'article 209 du Code wallon du patrimoine;
- n'est pas localisé dans une zone figurant sur la carte au zonage archéologique ou dans un site repris à l'inventaire des sites archéologiques visés à l'article 233 du Code wallon du patrimoine;
- n'est pas situé dans le périmètre d'un site Natura 2000 visé par l'article 1bis alinéa unique 18° de la loi du 12 juillet 1973 sur la conservation de la nature, modifié par le décret du 6 décembre 2001 relatif à la conservation des sites Natura 2000 ainsi que de la faune et de la flore sauvages ou dans le périmètre d'un territoire désigné en vertu de l'article 6 de la loi du 12 juillet 1973 sur la conservation de la nature, modifié par le décret du 6 décembre 2001 relatif à la conservation des sites Natura 2000 ainsi que de la faune et de la flore sauvages;
- n'est pas situé dans une zone de prise d'eau, de prévention ou de surveillance au sens du décret du 30 avril 1990 relatif à la protection et l'exploitation des eaux souterraines et des eaux potabilisables modifié la dernière fois par le décret du 15 avril 1999 relatif au cycle de l'eau et instituant une société publique de gestion de l'eau;
- ne présente pas un risque d'accident majeur au sens du décret du 11 mars 1999 relatif au permis d'environnement ou des zones exclusivement destinées aux industries qui présentent des risques majeurs pour les personnes, les biens ou l'environnement visées à l'article 31§2;
- ne se situe pas en zone du plan d'exposition au bruit et plan de développement à long terme de l'aéroport de Charleroi Bruxelles Sud ;
- **bénéficie d'un accès à une voirie Communale suffisamment équipée en eau, électricité, pourvue d'un revêtement solide et d'une largeur suffisante compte tenu de la situation des lieux ;**
- **se situe dans le périmètre du Plan d'Assainissement par Sous-bassin Hydrographique de la Sambre applicable par décision du Gouvernement Wallon du 10 novembre 2005 (Moniteur Belge du 2 décembre 2005 et repris en Zone d'assainissement collectif;**
- n'est pas concerné par un risque d'inondation selon la cartographie de la Région Wallonne ;
- n'est pas visé par le décret du 11 mars 1999 relatif au permis d'environnement (site et périmètre SEVESO) ;
- n'est distingué ni par la couleur « bleu lavande » ni par la couleur « pêche » à la banque des données de l'état des sols wallons (BDES) qui recense les données disponibles liées à un état de pollution éventuel du sol ;

- a fait l'objet d'une (des) demande(s) de permis suivante (s) délivrée(s) après le 1^{er} janvier 1977 :

Référence	Objet	Date	Décision
8514	régularisation (funérarium) changement affectation	30/03/2009	Favorable

- n'a pas fait l'objet de certificat d'urbanisme n° 1 datant de moins de deux ans ;
- n'a pas fait l'objet de certificat d'urbanisme n° 2 datant de moins de deux ans ;
- n'a pas fait l'objet d'un permis de location ;
- n'a pas fait l'objet d'un permis d'exploiter ;
- n'a pas fait l'objet d'infraction aux prescriptions urbanistiques à notre connaissance ;
- n'a pas fait l'objet d'infraction aux prescriptions du code du logement à notre connaissance ;

Information(s) complémentaire(s) :

/

Observation(s) :

/

Les informations et prescriptions contenues dans le présent certificat d'urbanisme ne restent valables que pour autant que la situation de droit ou de fait du bien en cause ne soit pas modifiée.

A Courcelles, le 11 avril 2019.

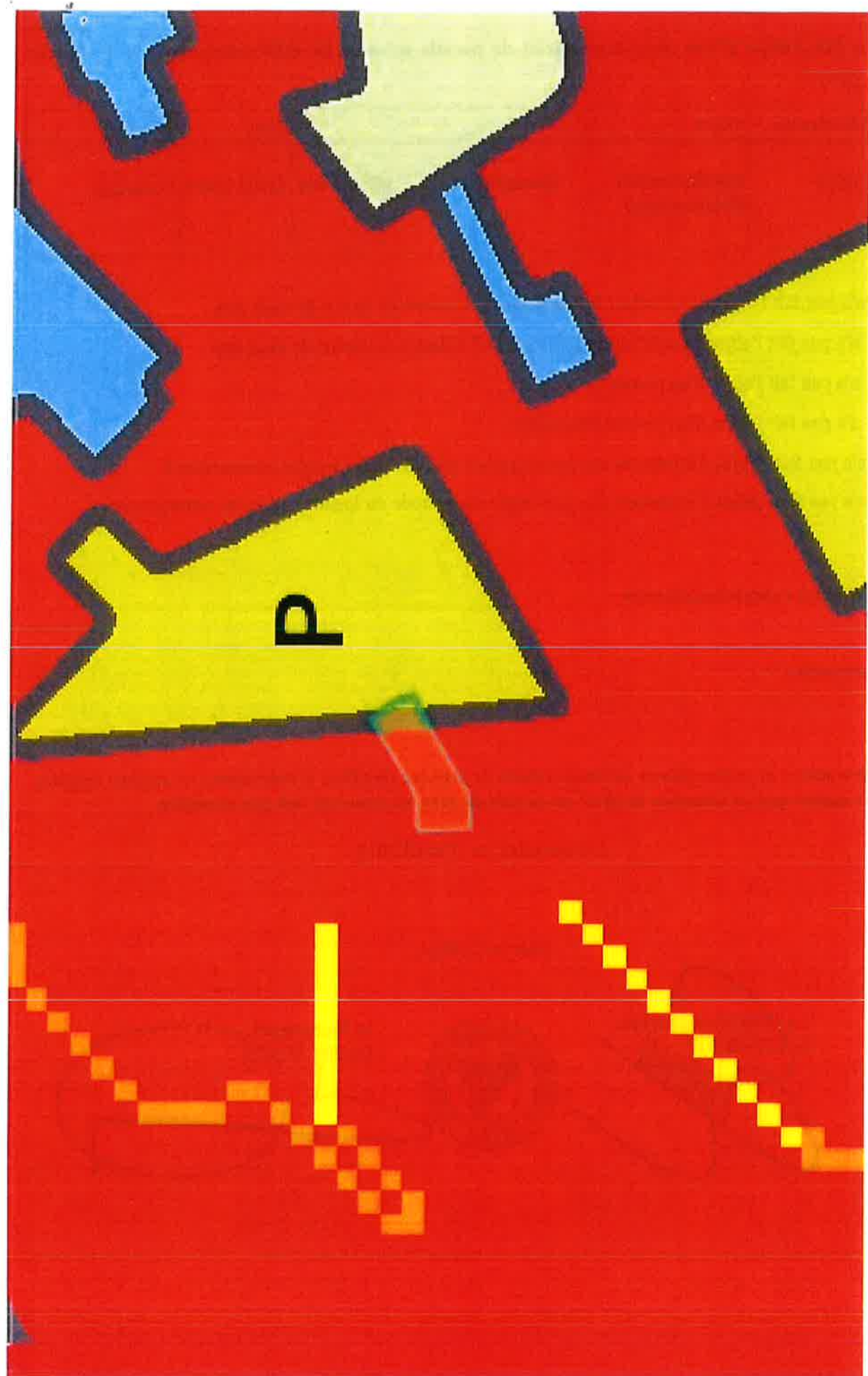
Pour le Collège,

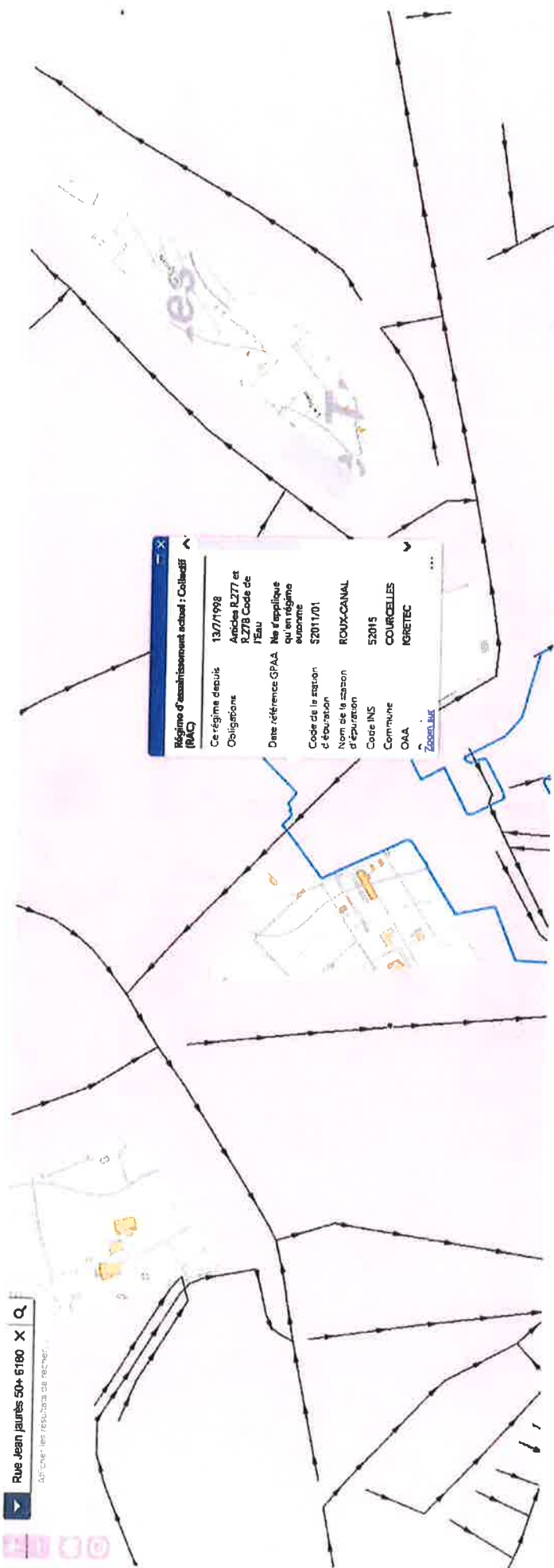
La Directrice générale,
L. LAMBOT




La Bourgmestre,
Caroline TAQUIN



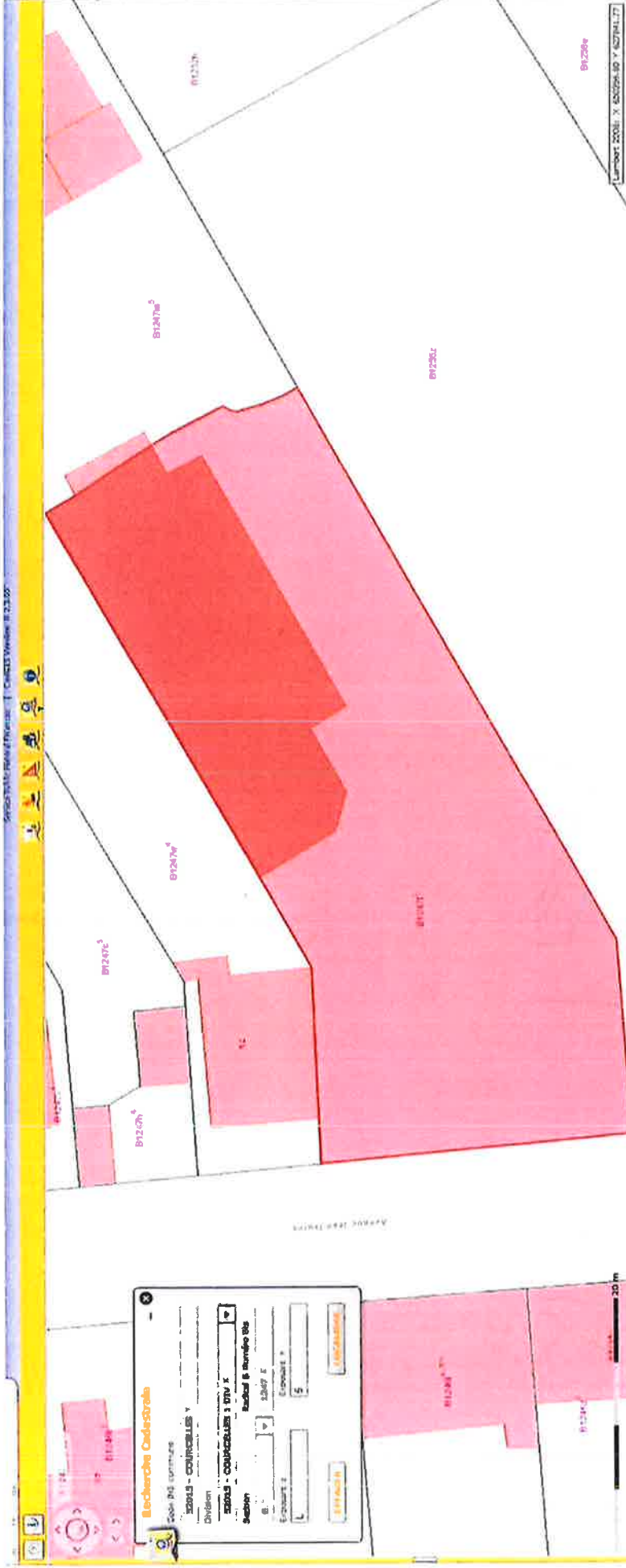




Régime d'assainissement actuel : Collodiff (MAC)

Ce régime depuis	13/7/1998
Obligations	Articles R277 et R278 Code de l'Eau
Date références GPAA	N° d'application ou en régime autonome
Code de la station d'épuration	52011/01
Nom de la station d'épuration	ROUX-CANAL
Code INS	52015
Commune	COURCELLES
OAA	IGRETEC

ZOOM LUE



Becherche Oudstade

COOP DE COMMUNE

Division

812476 - 812495

Section

B. 1

Encours 1

Encours 2

Encours 3

Encours 4

Encours 5

Encours 6

Encours 7

Encours 8

Encours 9

Encours 10

Encours 11

Encours 12

Encours 13

Encours 14

Encours 15

Encours 16

Encours 17

Encours 18

Encours 19

Encours 20

Encours 21

Encours 22

Encours 23

Encours 24

Encours 25

Encours 26

Encours 27

Encours 28

Encours 29

Encours 30

Encours 31

Encours 32

Encours 33

Encours 34

Encours 35

Encours 36

Encours 37

Encours 38

Encours 39

Encours 40

Encours 41

Encours 42

Encours 43

Encours 44

Encours 45

Encours 46

Encours 47

Encours 48

Encours 49

Encours 50

Encours 51

Encours 52

Encours 53

Encours 54

Encours 55

Encours 56

Encours 57

Encours 58

Encours 59

Encours 60

Encours 61

Encours 62

Encours 63

Encours 64

Encours 65

Encours 66

Encours 67

Encours 68

Encours 69

Encours 70

Encours 71

Encours 72

Encours 73

Encours 74

Encours 75

Encours 76

Encours 77

Encours 78

Encours 79

Encours 80

Encours 81

Encours 82

Encours 83

Encours 84

Encours 85

Encours 86

Encours 87

Encours 88

Encours 89

Encours 90

Encours 91

Encours 92

Encours 93

Encours 94

Encours 95

Encours 96

Encours 97

Encours 98

Encours 99

Encours 100

