

DC à la carte



Goorboslei 2, 2860 Sint-Katelijne-Waver
12035A0102/02G000

Locatie

Omgeving

Kadaster

Gewestplan

Water

Natuur

Recht van voorkoop

Beschermd onroerend erfgoed

Vastgestelde inventarissen

Wetenschappelijke inventarissen

Unesco werelderfgoed

Historische kaarten

Wonen

Dossier: 00-00-8562/002

Locatie



Dossier: 00-00-8562/002

Omgeving



Kadaster

Meest recente toestand



eservices.minfin.fgov.be

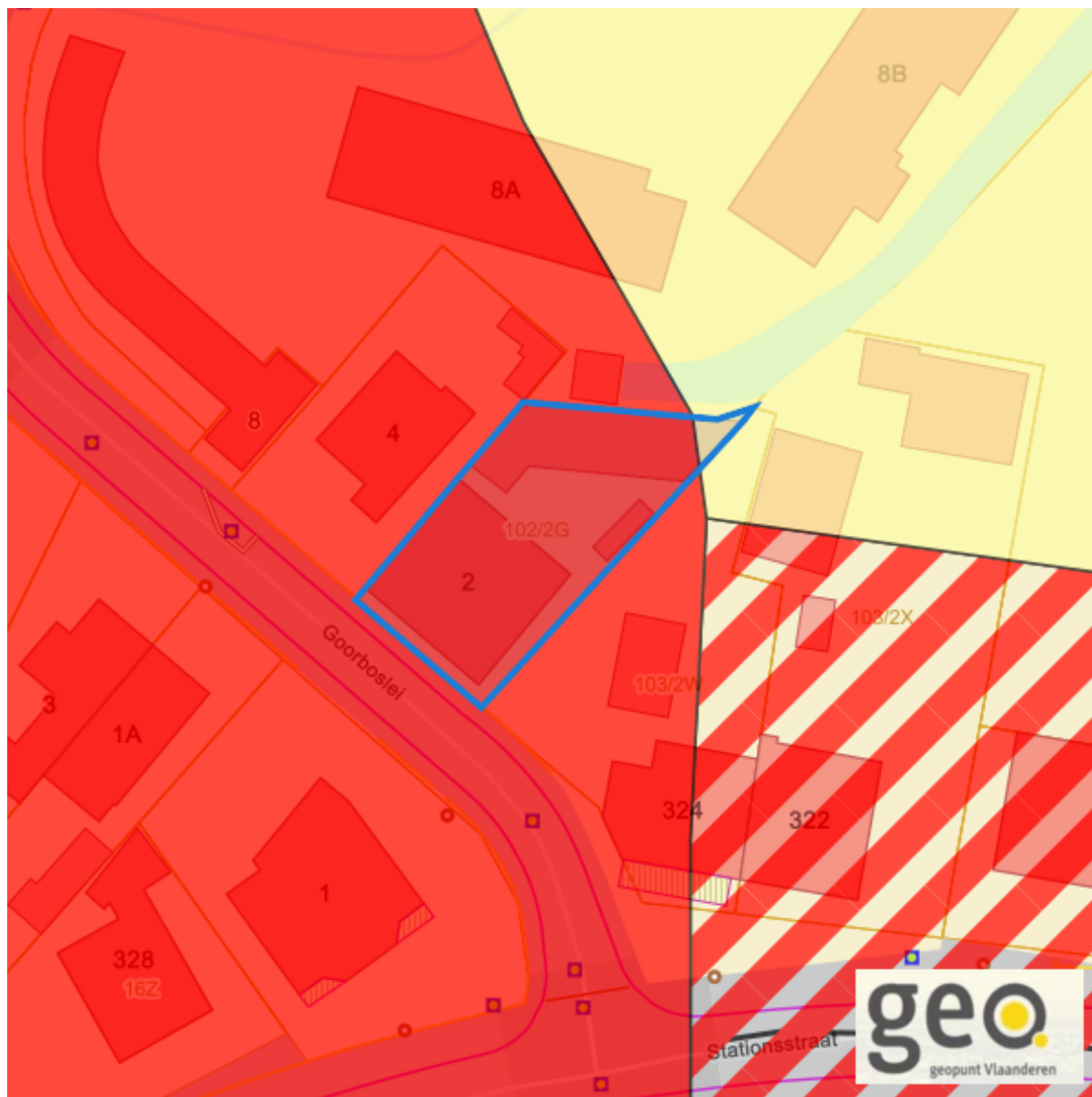
Dossier: 00-00-8562/002

Fiscale toestand



eservices.minfin.fgov.be

Gewestplan



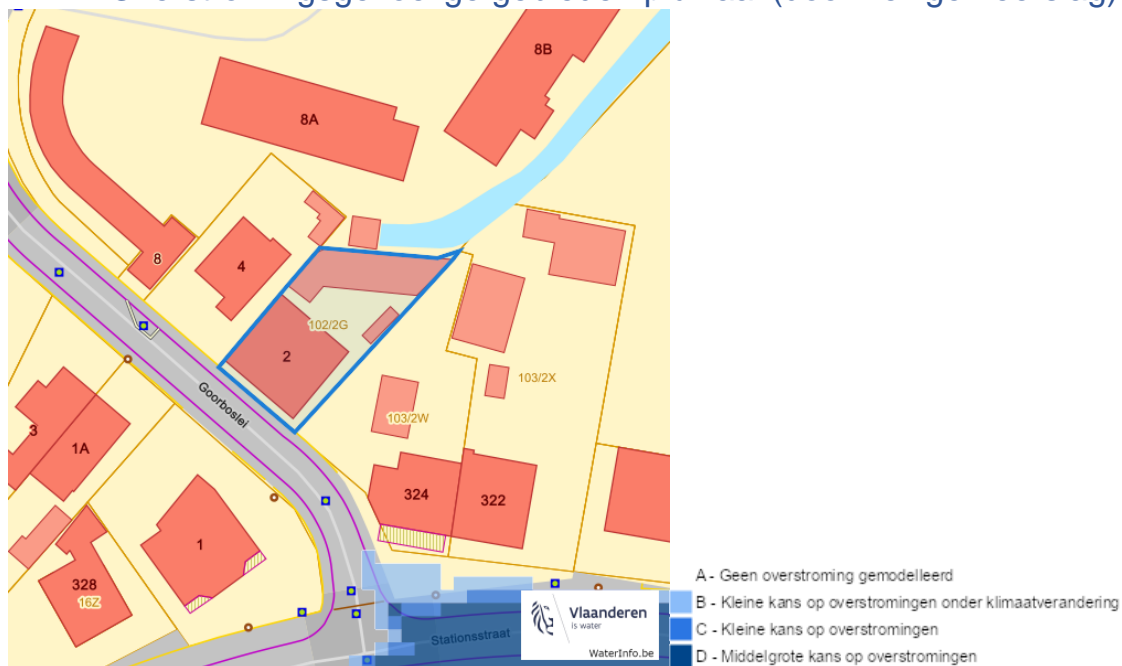
www.geopunt.be
Gewestplan legende

Dossier: 00-00-8562/002

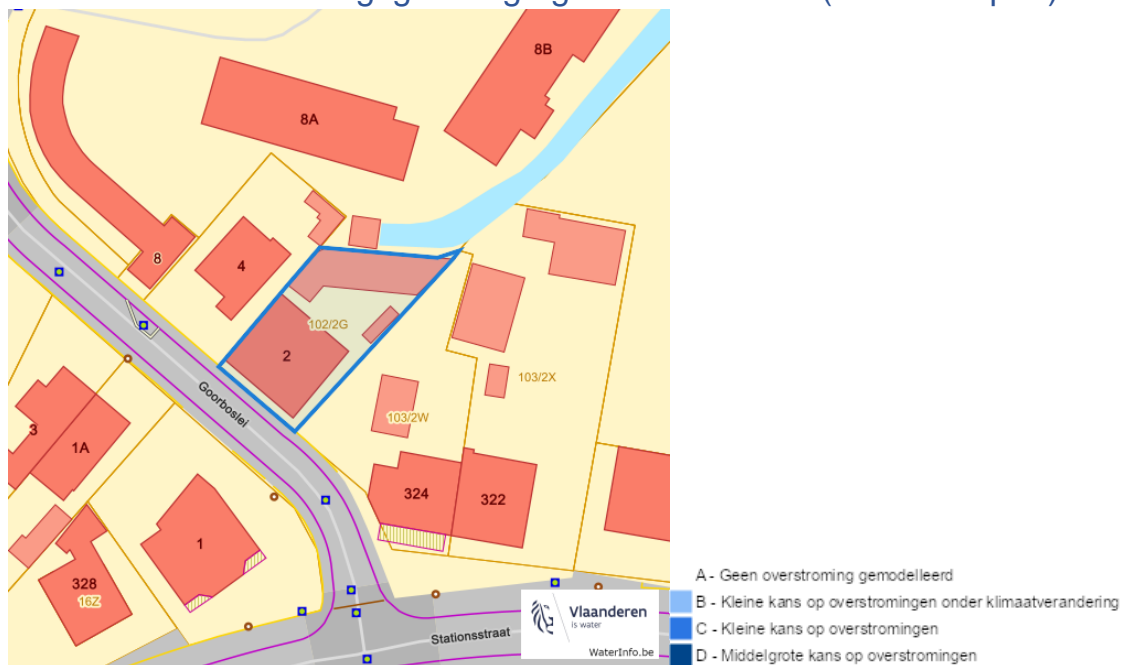
Document: DC à la carte - VLANED - DC
Kaarten: 11/04/2024 - 7uhzpf8dh5ekba5qu3vo66cp2lwbo15hawmjuyld

Water

Overstromingsgevoelige gebieden pluviaal (door hevige neerslag)

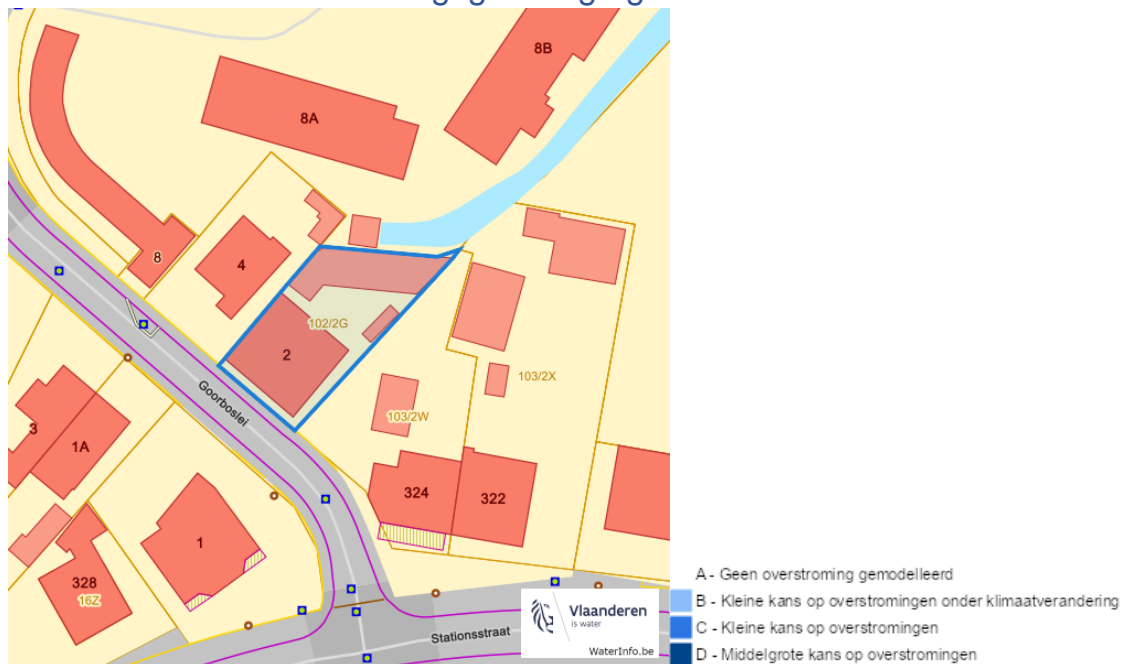


Overstromingsgevoelige gebieden fluviaal (uit waterlopen)



Goorboslei 2, 2860 Sint-Katelijne-Waver

Overstromingsgevoelige gebieden vanuit de zee



Signaalgebieden



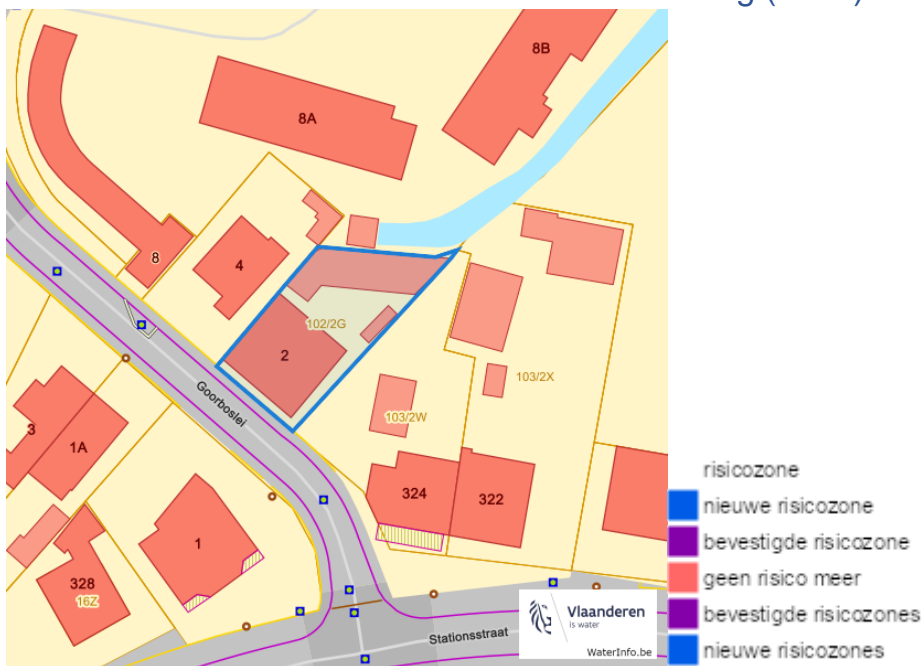
Dossier: 00-00-8562/002

Goorboslei 2, 2860 Sint-Katelijne-Waver

Recent overstromde gebieden (2017)



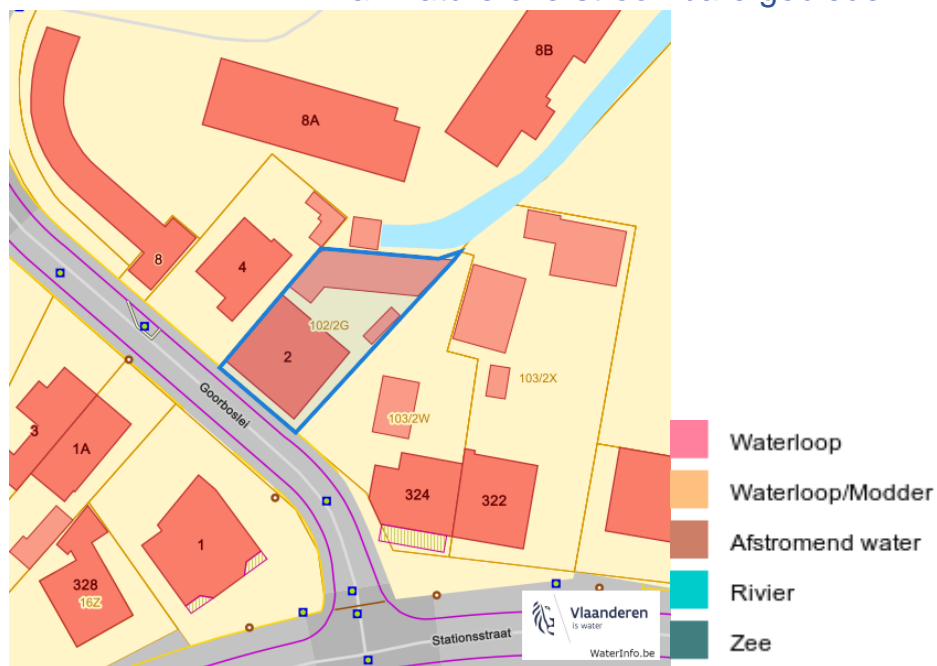
Risicozones overstroming (2017)



Dossier: 00-00-8562/002

Goorboslei 2, 2860 Sint-Katelijne-Waver

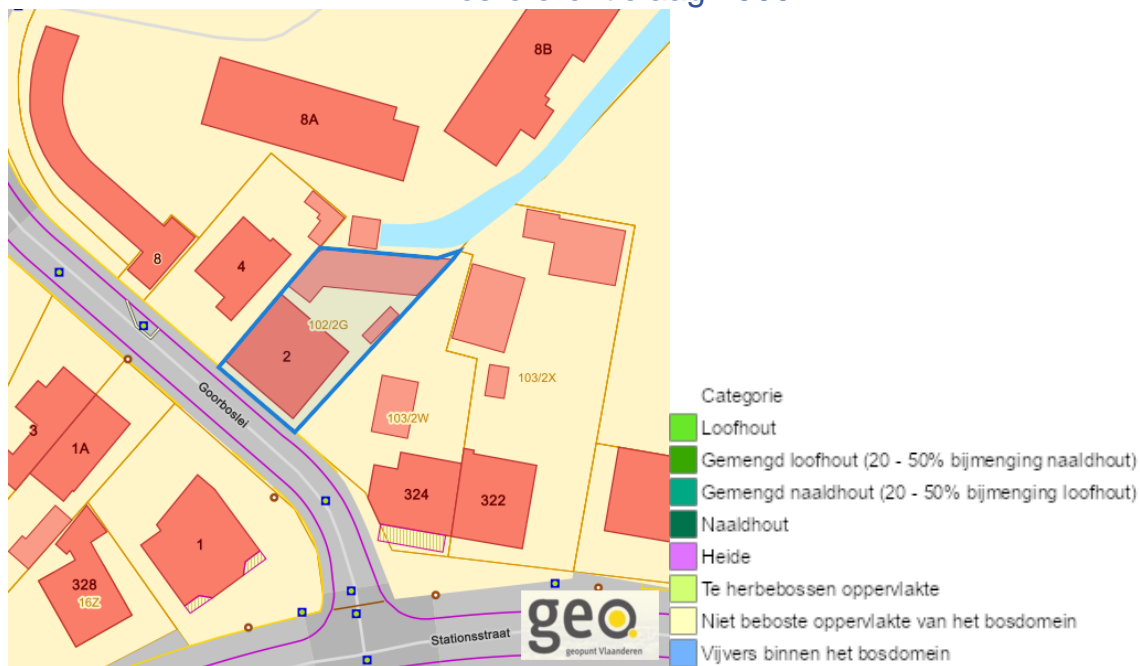
Van nature overstroombare gebieden



Dossier: 00-00-8562/002

 Natuur

Bosreferentielaag 2000



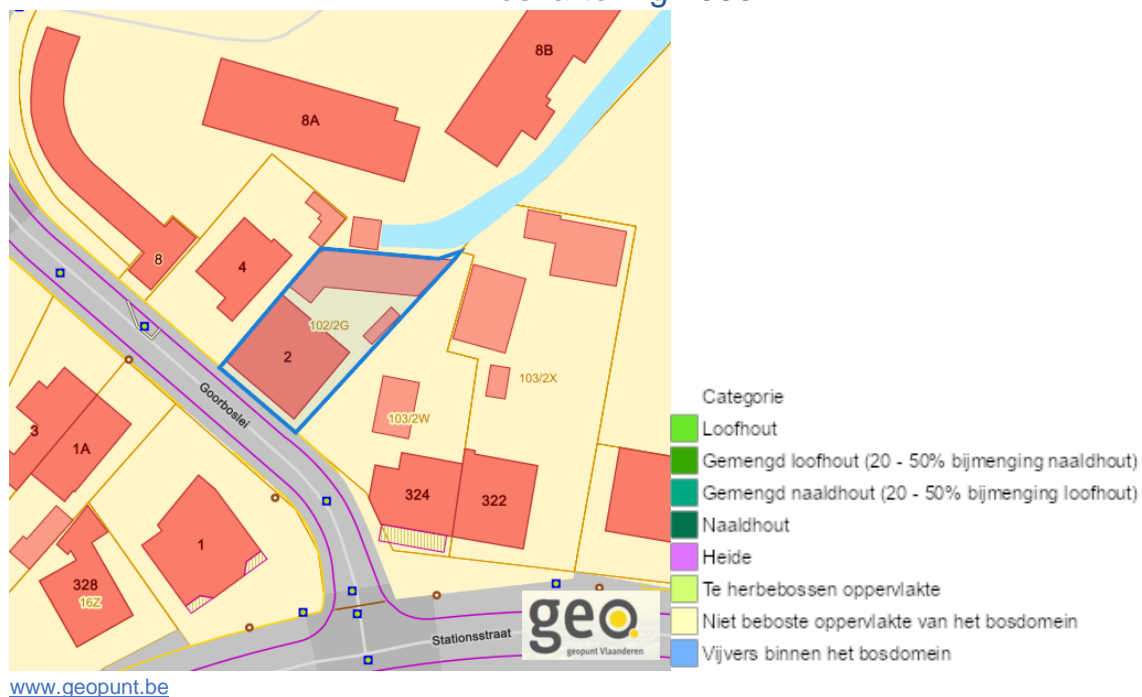
Groenkaart Vlaanderen (2021)



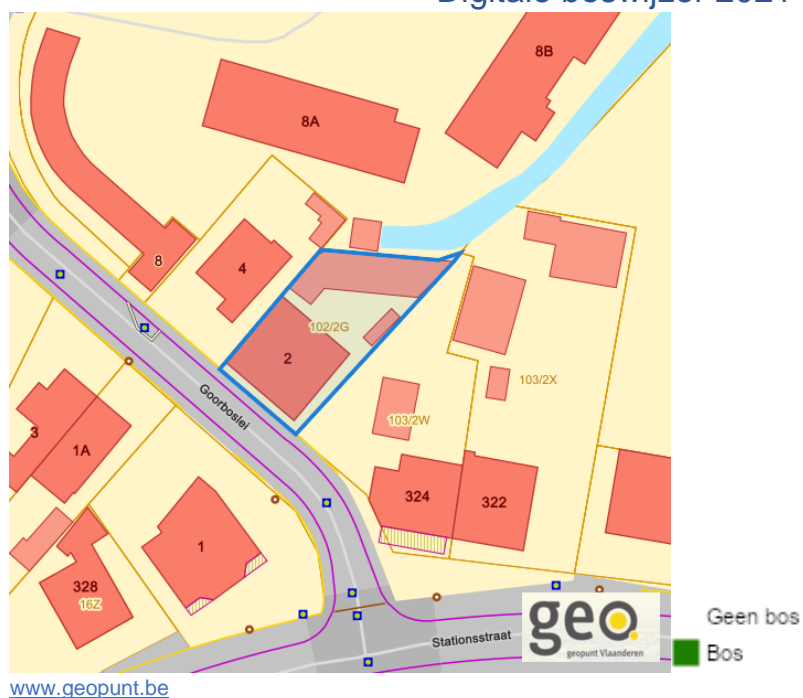
Dossier: 00-00-8562/002

Goorboslei 2, 2860 Sint-Katelijne-Waver

Boskartering 1990



Digitale boswijzer 2021



Dossier: 00-00-8562/002

Digitale boswijzer 2018



Digitale boswijzer 2015

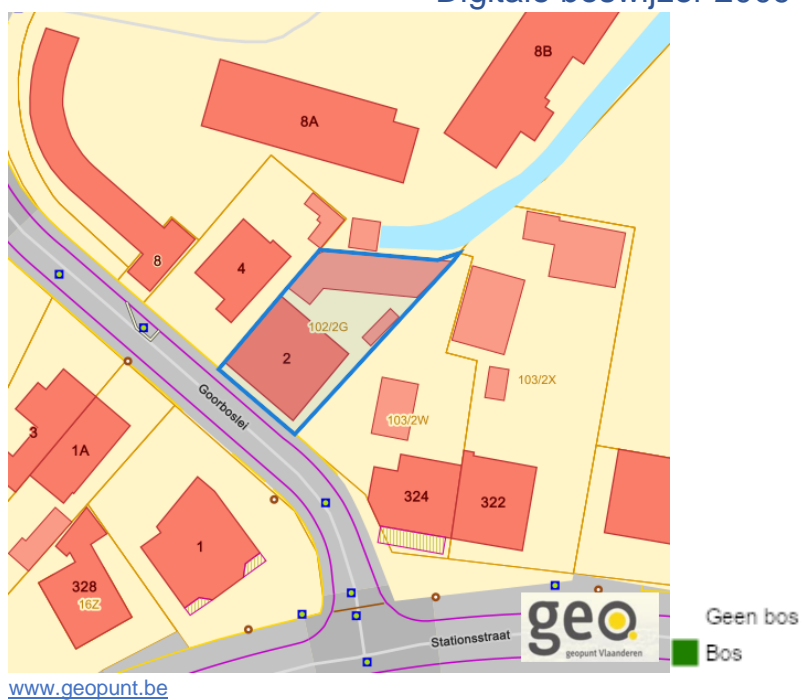


Goorboslei 2, 2860 Sint-Katelijne-Waver

Digitale boswijzer 2012



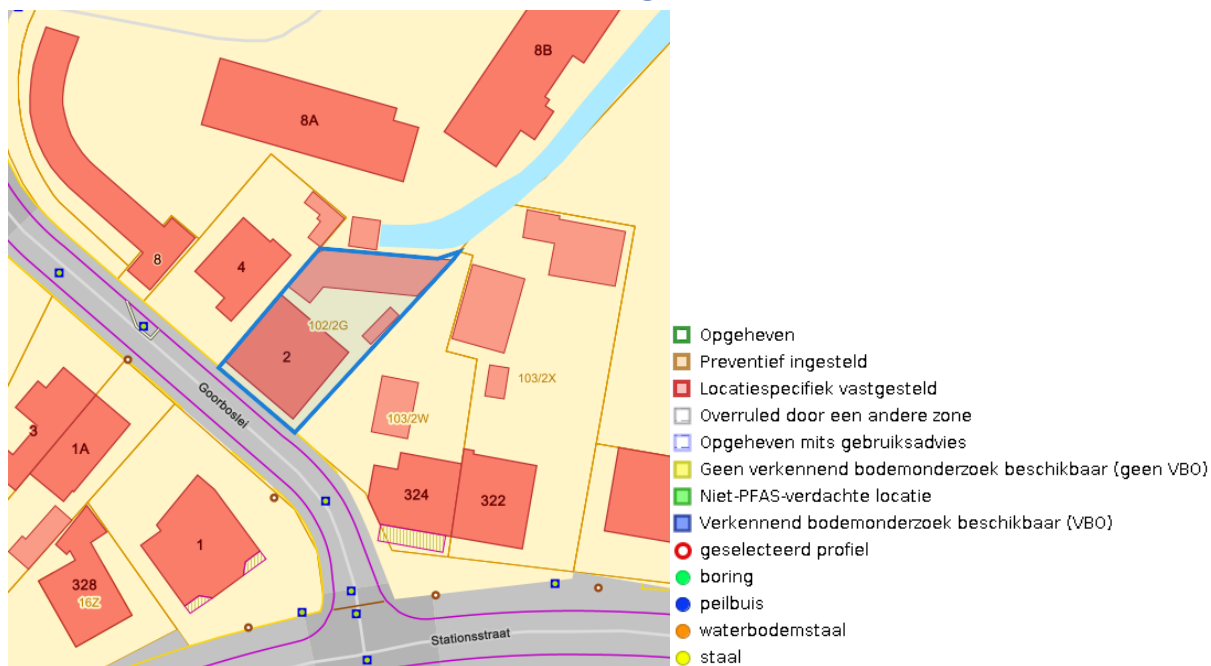
Digitale boswijzer 2009



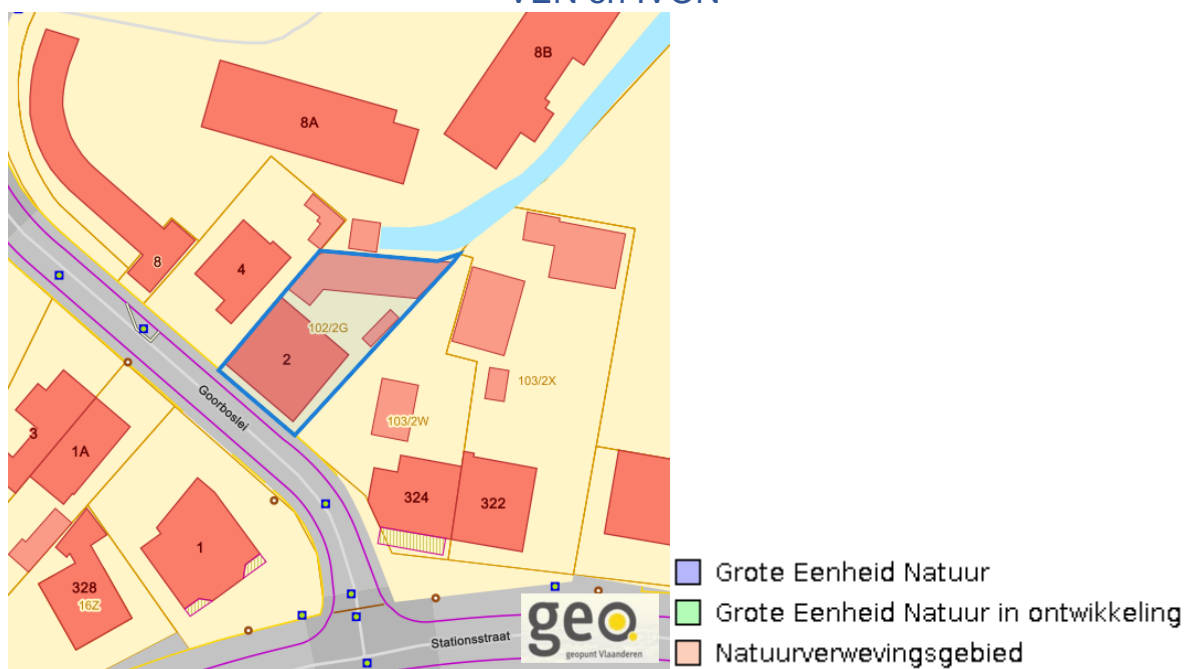
Dossier: 00-00-8562/002

Goorboslei 2, 2860 Sint-Katelijne-Waver

PFAS



VEN en IVON


www.geopunt.be

Dossier: 00-00-8562/002

Jachterreinen



www.geopunt.be

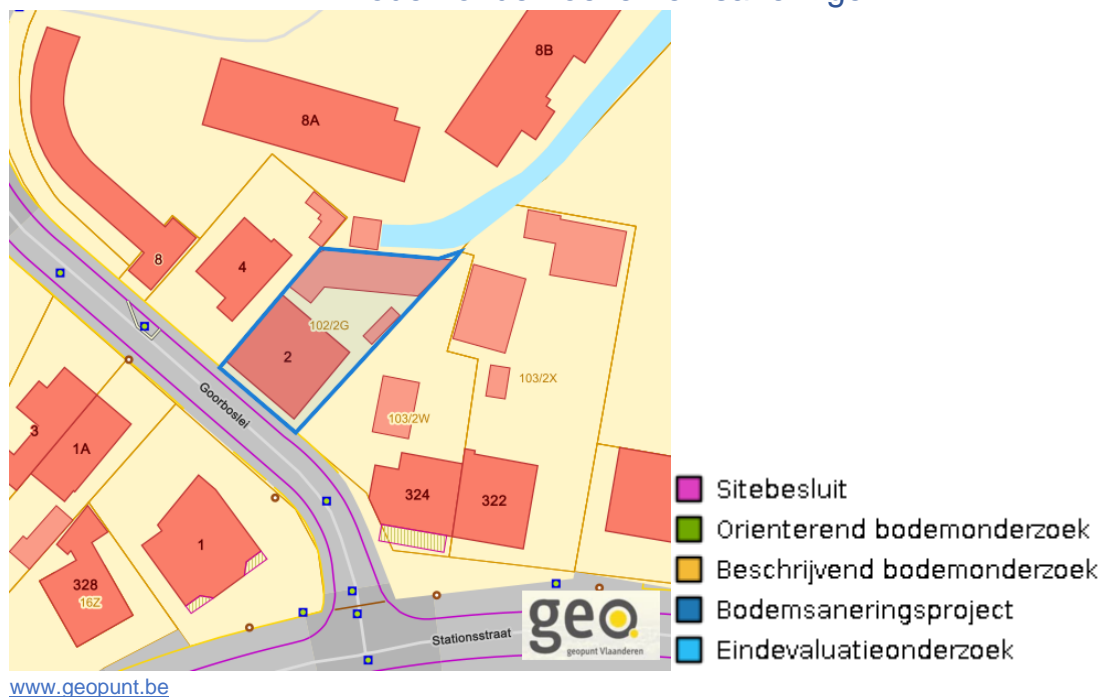
Natuurbeheerplannen



www.geopunt.be

Goorboslei 2, 2860 Sint-Katelijne-Waver

Bodemonderzoeken en saneringen



Dossier: 00-00-8562/002

Document: DC à la carte - VLANED - DC
Kaarten: 11/04/2024 - 7uhzpf8dh5ekba5qu3vo66cp2lwbo15hawmjuyld

Recht van voorkoop

Vlaams voorkooprecht



www.geopunt.be

Recht van voorkoop afbakening



www.geopunt.be

Dossier: 00-00-8562/002

Detailkaarten recht van voorkoop

Detailkaarten recht van voorkoop pagina 1

Rvv: Ruimtelijke ordening



Rvv: Vlaamse wooncode

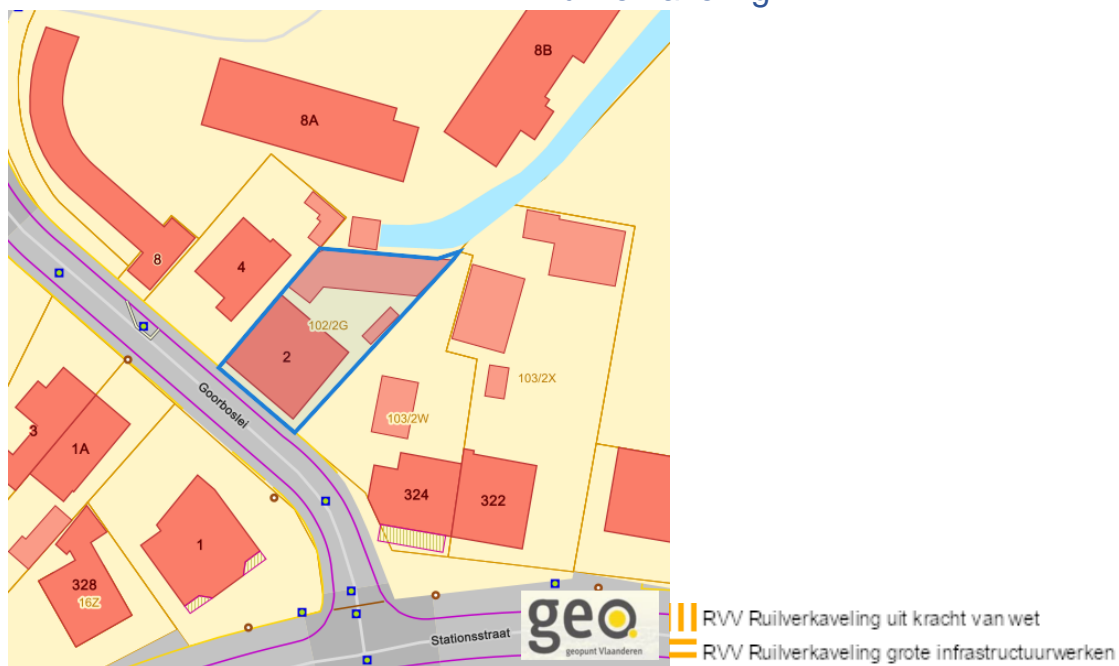


Dossier: 00-00-8562/002

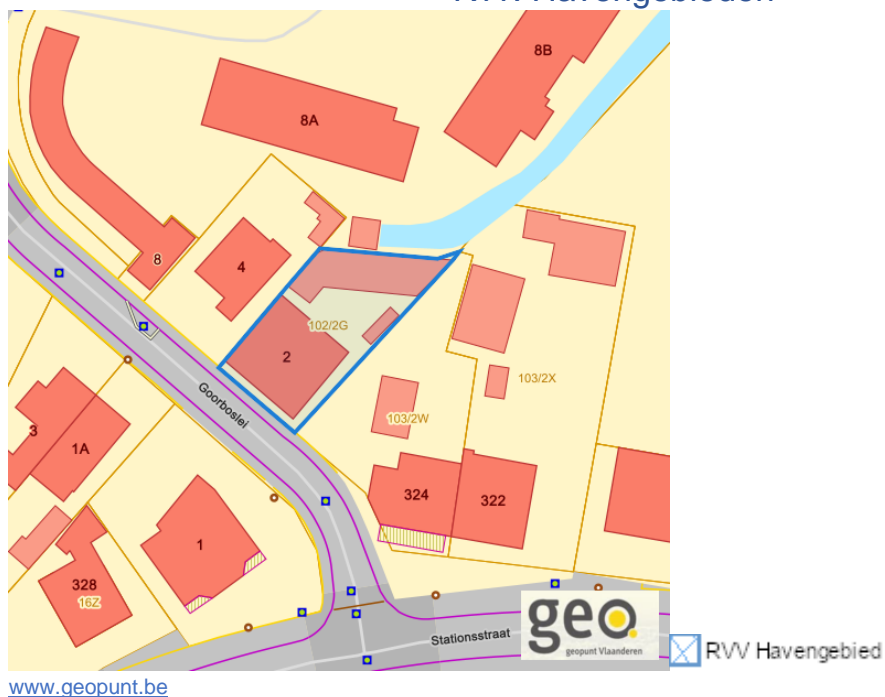
Goorboslei 2, 2860 Sint-Katelijne-Waver

Detailkaarten recht van voorkoop pagina 2

Rvv: Ruilverkaveling



Rvv: Havengebieden

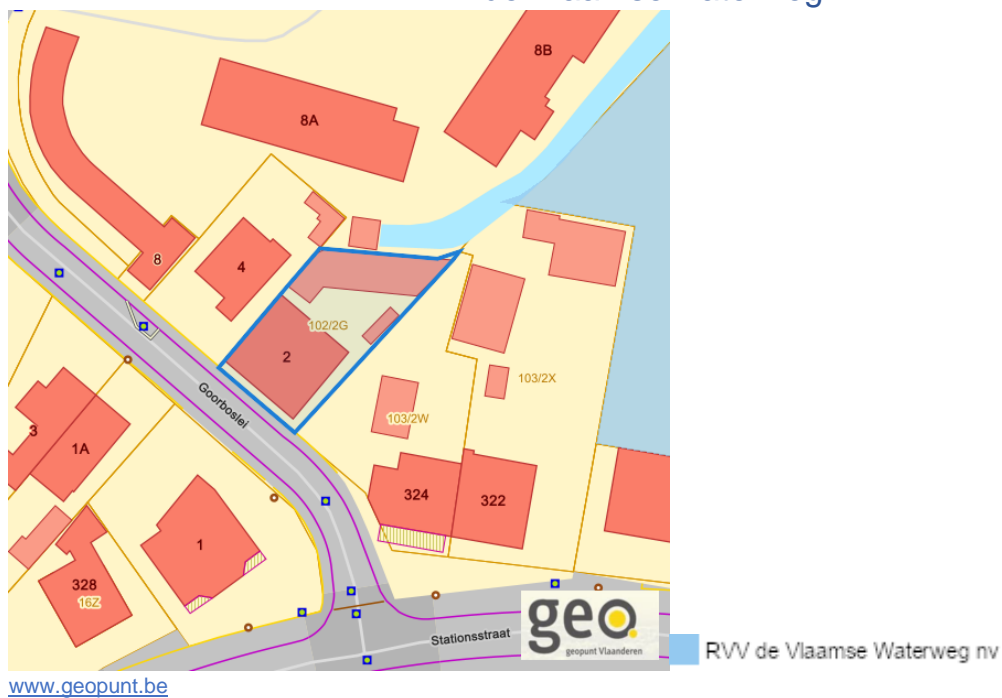


Dossier: 00-00-8562/002

Goorboslei 2, 2860 Sint-Katelijne-Waver

Detailkaarten recht van voorkoop pagina 3

Rvv: de Vlaamse waterweg



Rvv: Complexe Projecten

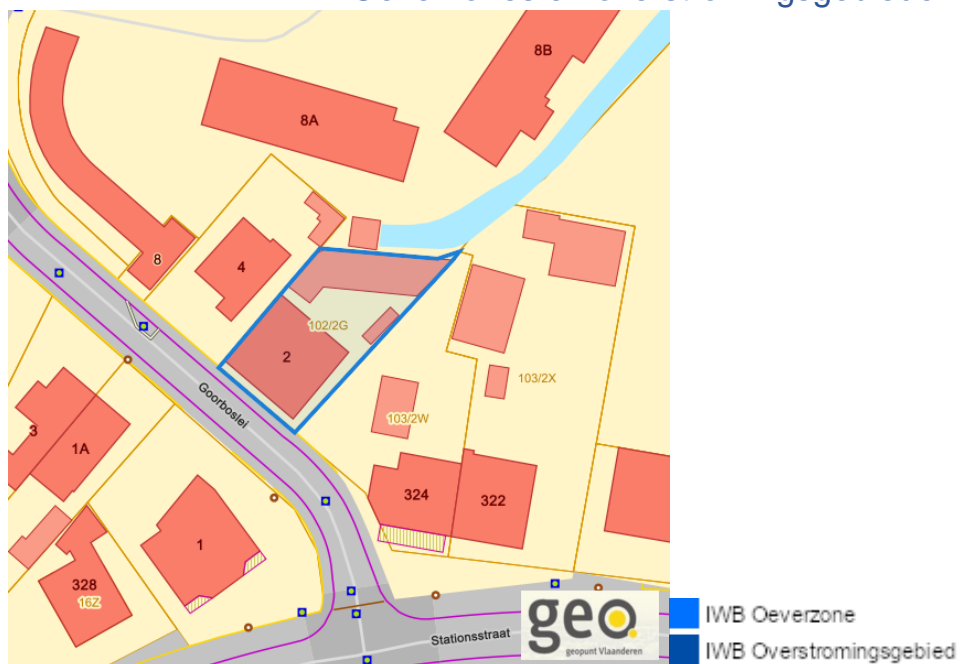


Dossier: 00-00-8562/002

Goorboslei 2, 2860 Sint-Katelijne-Waver

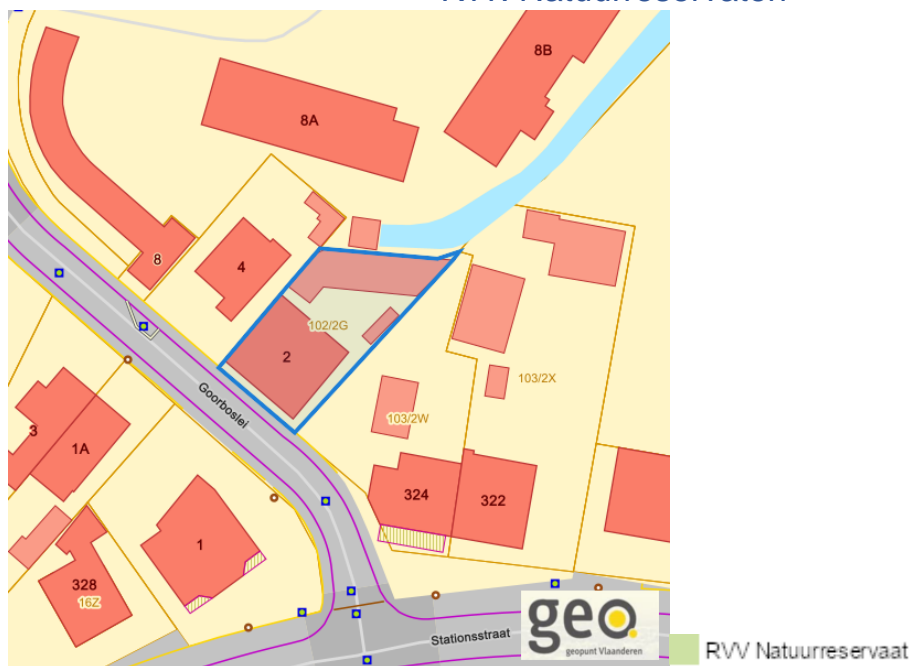
Detailkaarten recht van voorkoop pagina 4

Rvv: Oeverzones en overstromingsgebieden



www.geopunt.be

Rvv: Natuureservaten



www.geopunt.be

Dossier: 00-00-8562/002

Goorboslei 2, 2860 Sint-Katelijne-Waver

Detailkaarten recht van voorkoop pagina 5

Rvv: Landinrichtingsplan en inrichtingsnota



Rvv: Natuurinrichtingsprojecten



Dossier: 00-00-8562/002

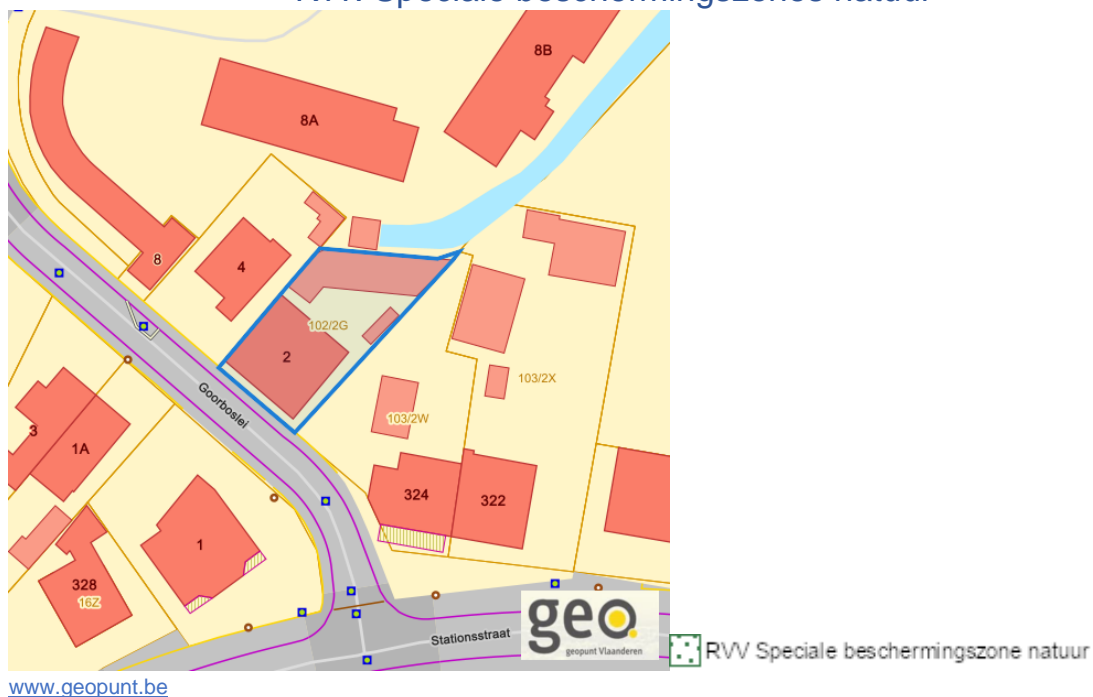
Goorboslei 2, 2860 Sint-Katelijne-Waver

Detailkaarten recht van voorkoop pagina 6

Rvv: Vlaams Ecologisch Network



Rvv: Speciale beschermingszones natuur



Dossier: 00-00-8562/002

Beschermd onroerend erfgoed



Dossier: 00-00-8562/002

Detailkaarten beschermd onroerend erfgoed

Detailkaarten beschermd onroerend erfgoed pagina 1

Beschermd archeologische sites



Beschermd cultuurhistorische landschappen



Dossier: 00-00-8562/002

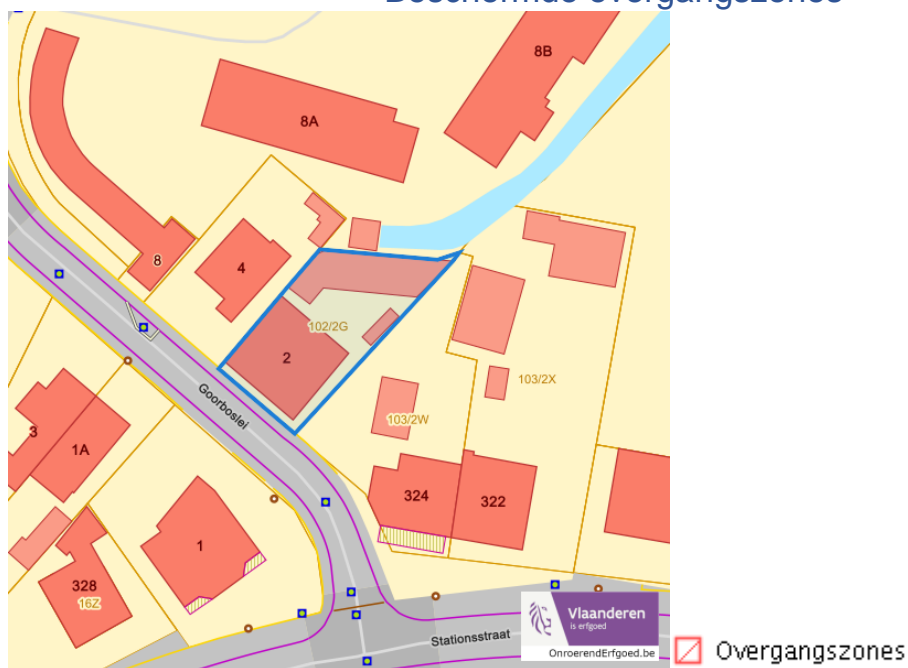
Goorboslei 2, 2860 Sint-Katelijne-Waver

Detailkaarten beschermd onroerend erfgoed pagina 2

Beschermd monumenten



Beschermd overgangszones



Dossier: 00-00-8562/002

Goorboslei 2, 2860 Sint-Katelijne-Waver

Detailkaarten beschermd onroerend erfgoed pagina 3

Beschermd stads en dorpsgezichten



■ Beschermd stads- en dorpsgezicht

Dossier: 00-00-8562/002

Vastgestelde inventarissen



Dossier: 00-00-8562/002

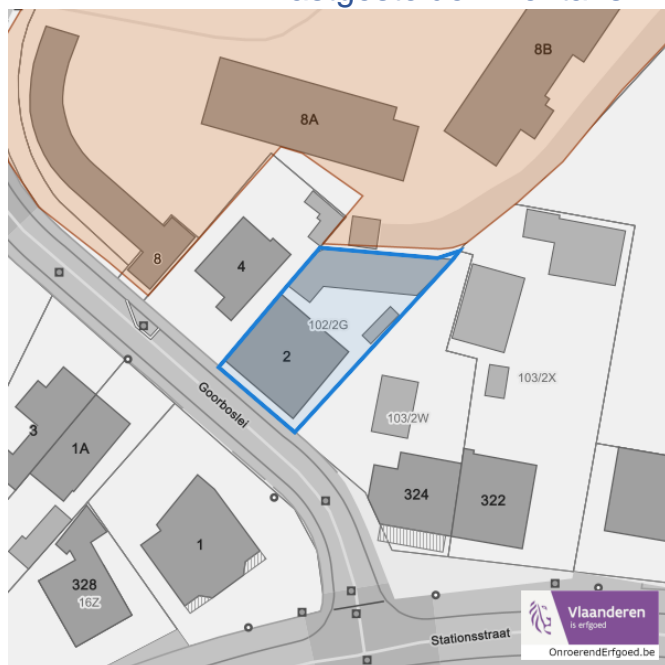
Detailkaarten vastgestelde inventarissen

Detailkaarten vastgestelde inventaris pagina 1

Vastgestelde inventaris: Archeologische zones


 Vastgestelde afgebakende archeologische zone

Vastgestelde inventaris: Bouwkundig erfgoed


 Item uit de vastgestelde inventaris bouwkundig erfgoed

Dossier: 00-00-8562/002

Goorboslei 2, 2860 Sint-Katelijne-Waver

Detailkaarten vastgestelde inventaris pagina 2

Vastgestelde inventaris: Houtige beplanting met erfgoedwaarde



Vastgestelde inventaris: Historische tuinen en parken

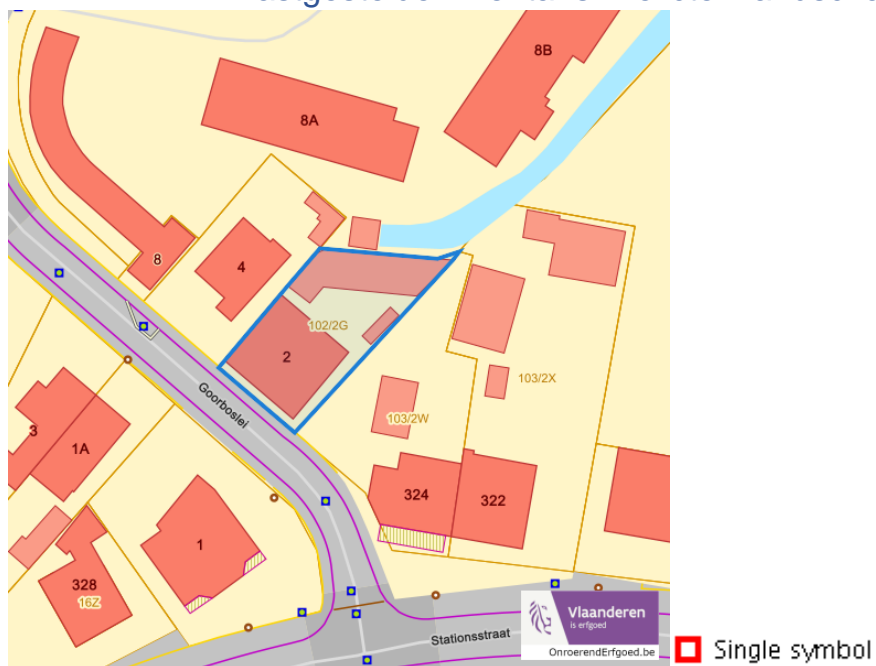


Dossier: 00-00-8562/002

Goorboslei 2, 2860 Sint-Katelijne-Waver

Detailkaarten vastgestelde inventaris pagina 3

Vastgestelde inventaris: Relicten landschapsatlas



Dossier: 00-00-8562/002

Wetenschappelijke inventarissen



Dossier: 00-00-8562/002

Detailkaarten wetenschappelijke inventarissen

Detailkaarten wetenschappelijke inventarissen pagina 1

Bouwkundige elementen**Archeologische gehelen**

Dossier: 00-00-8562/002

Goorboslei 2, 2860 Sint-Katelijne-Waver

Detailkaarten wetenschappelijke inventarissen pagina 2

Landschappelijke elementen



Landschappelijke gehelen



Dossier: 00-00-8562/002

Unesco werelderfgoed



Dossier: 00-00-8562/002

Detailkaarten Unesco werelderfgoed

Unesco: Bufferzones

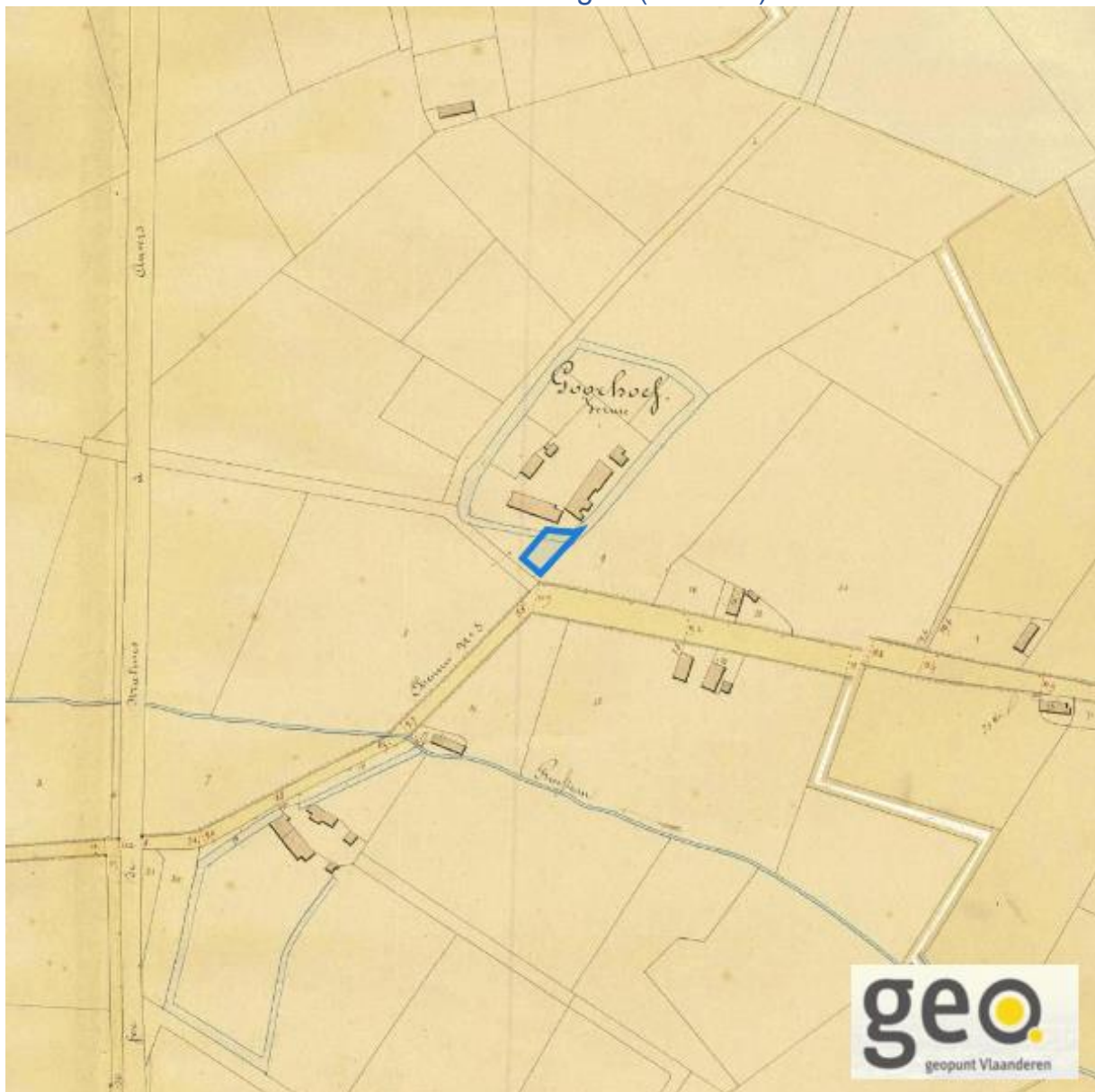


Unesco: Kernzones



Historische kaarten

Atlas der Buurtwegen (ca 1840)



www.geopunt.be

Dossier: 00-00-8562/002

Document: DC à la carte - VLANED - DC
Kaarten: 11/04/2024 - 7uhzpf8dh5ekba5qu3vo66cp2lwbo15hawmjuyld

Wonen

Woningkwaliteit



- Woningen met een conformiteitsattest
- Panden met een herstelvordering
- Vlaamse inventaris van ongeschikte en onbewoonbare woningen

www.geopunt.be

Conformiteitsattest gemeente beperkte duurtijd



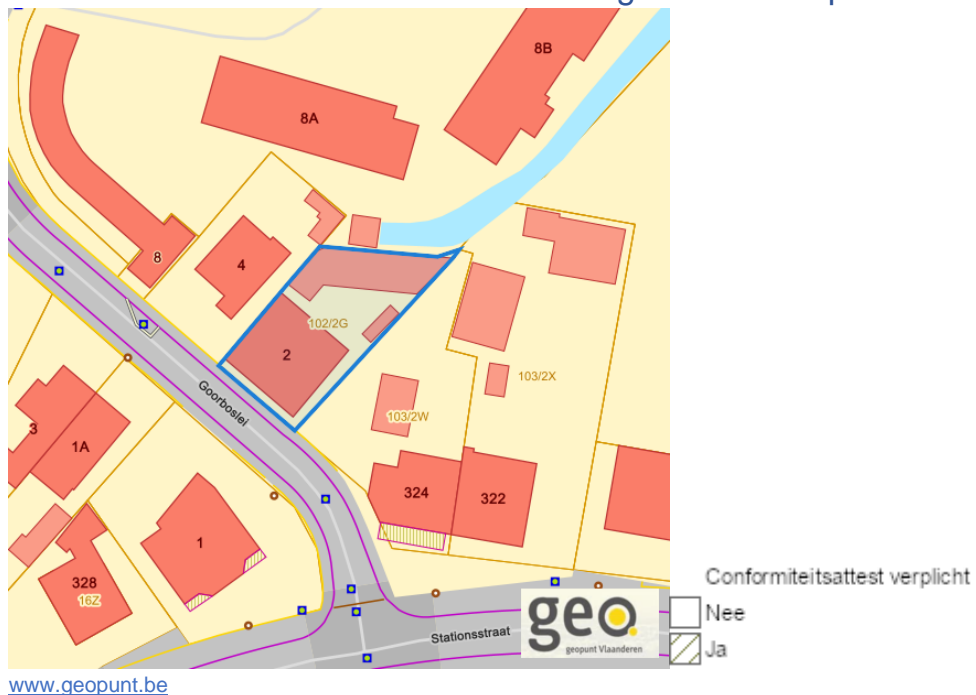
- Conformiteitsattest beperkte duurtijd
- Nee
 - Ja

www.geopunt.be

Dossier: 00-00-8562/002

Goorboslei 2, 2860 Sint-Katelijne-Waver

Conformiteitsattest gemeente verplicht



Dossier: 00-00-8562/002