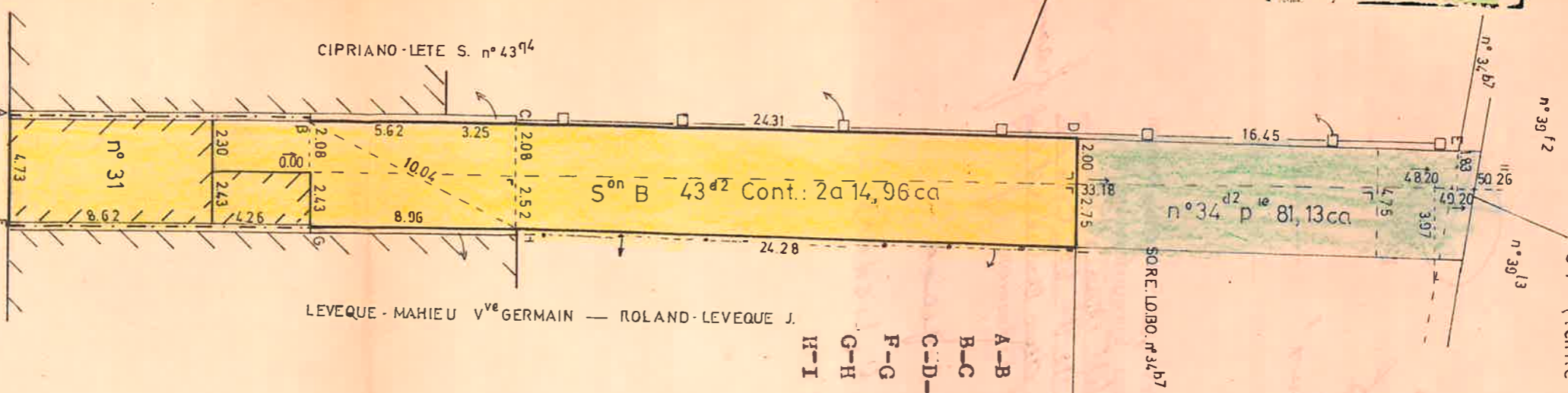



# VILLE DE MONS (EX FLENU)

Plan d'un bien immobilier en nature de maison et de jardin sis 31, rue A. Lambert  
cadastré S<sup>on</sup> B 43<sup>d2</sup> et 34<sup>b7</sup>p<sup>ie</sup> de Société Régionale du Logement SORELLOBO à Mons  
et contenant selon arpentage: S<sup>on</sup> B 43<sup>d2</sup> (teinte jaune): - 2a 14ca 96/100 —  
34<sup>b7</sup> (teinte verte): — 81ca 13/100 —



PROPOSITION DE VENTE à :

SIRAUT Omer


- A-B : Pignon ép. 0.35 mitoyen
- B-C : Mur en blocs de béton privatif 43<sup>q4</sup>
- C-D-E : Clôture privative 43<sup>q4</sup>
- F-G : Pignon ép. 0.22 mitoyen
- G-H : Mur de briques privatif 43<sup>z4</sup>
- H-I : Clôture privative 43<sup>z4</sup>

Levé et dressé par le Géomètre Expert Immobilier  
soussigné, légalement assommé par devant le Tribunal  
de 1<sup>re</sup> Instance seant à Mons.

Collontaine le 17 avril 1982

  
R. HUART

ECH 1/250

  
Georges A. Lambert  
Rue A. LAMBERT