

Rue Vert Buisson 307 +, 4910 La Reid
Rue Vert Buisson 307, 4910 La Reid
Rue Vert Buisson 300 +, 4910 La Reid
Rue Vert Buisson 300 +, 4910 La Reid

DC à la carte



Rue Vert Buisson 307 +, 4910 La Reid

63044C1744/00B000

Rue Vert Buisson 307, 4910 La Reid

63044C1753/00D000

Rue Vert Buisson 300 +, 4910 La Reid

63044C1753/00C000

Rue Vert Buisson 300 +, 4910 La Reid

63044C1754/00E000

Lieu

Environs

Cadastre

Plan régional

Amenagement du territoire

Sol et sous-sol

Eau

Nature

Droit de préemption

Patrimoine immobilier

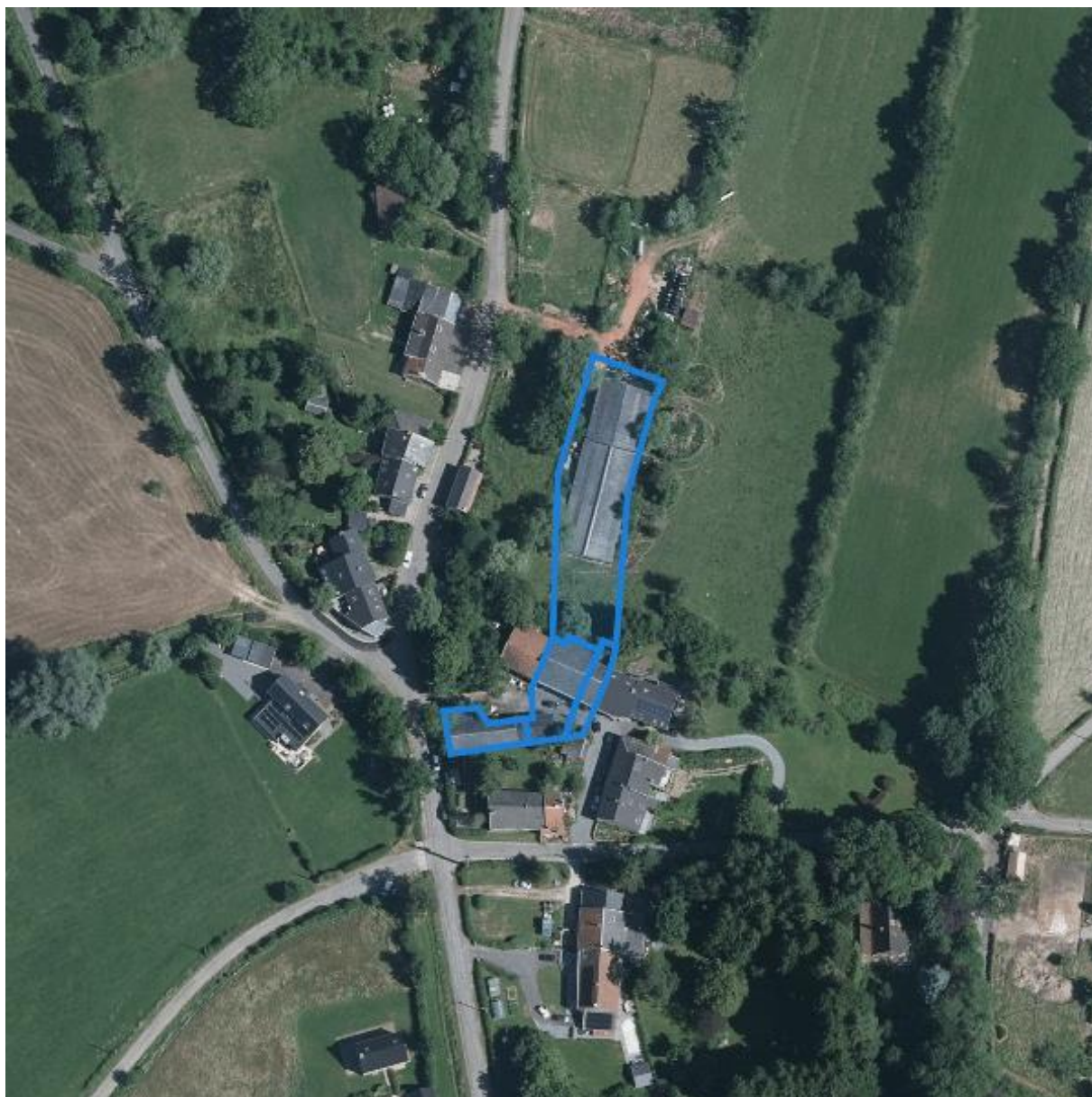
Cartes historiques

Autres cartes

Dossier: 26-00-0548/001

Rue Vert Buisson 307 +, 4910 La Reid
Rue Vert Buisson 307, 4910 La Reid
Rue Vert Buisson 300 +, 4910 La Reid
Rue Vert Buisson 300 +, 4910 La Reid

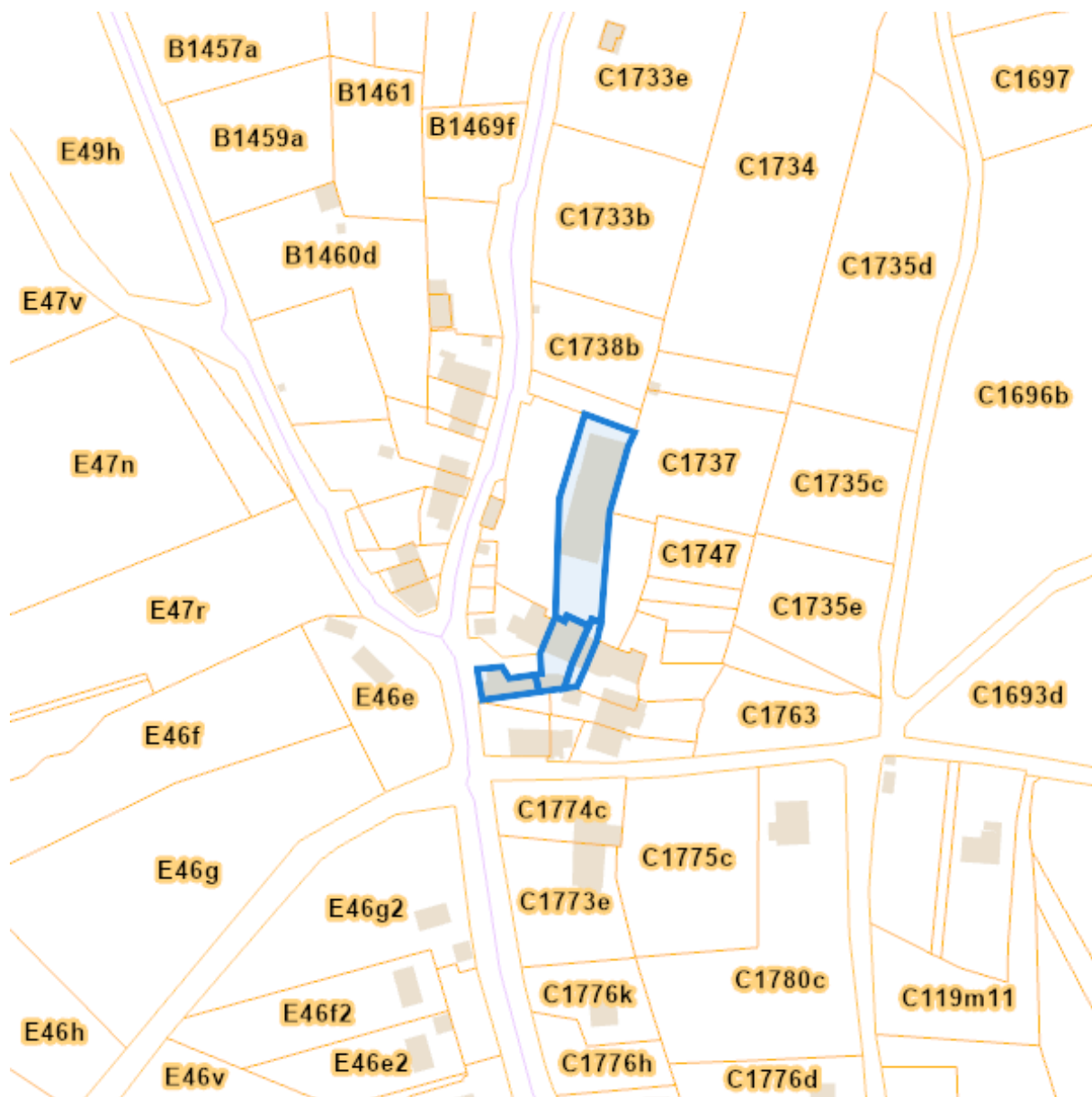
Lieu



Dossier: 26-00-0548/001

Rue Vert Buisson 307 +, 4910 La Reid
Rue Vert Buisson 307, 4910 La Reid
Rue Vert Buisson 300 +, 4910 La Reid
Rue Vert Buisson 300 +, 4910 La Reid

Environs



Rue Vert Buisson 307 +, 4910 La Reid
Rue Vert Buisson 307, 4910 La Reid
Rue Vert Buisson 300 +, 4910 La Reid
Rue Vert Buisson 300 +, 4910 La Reid

Situation fiscale



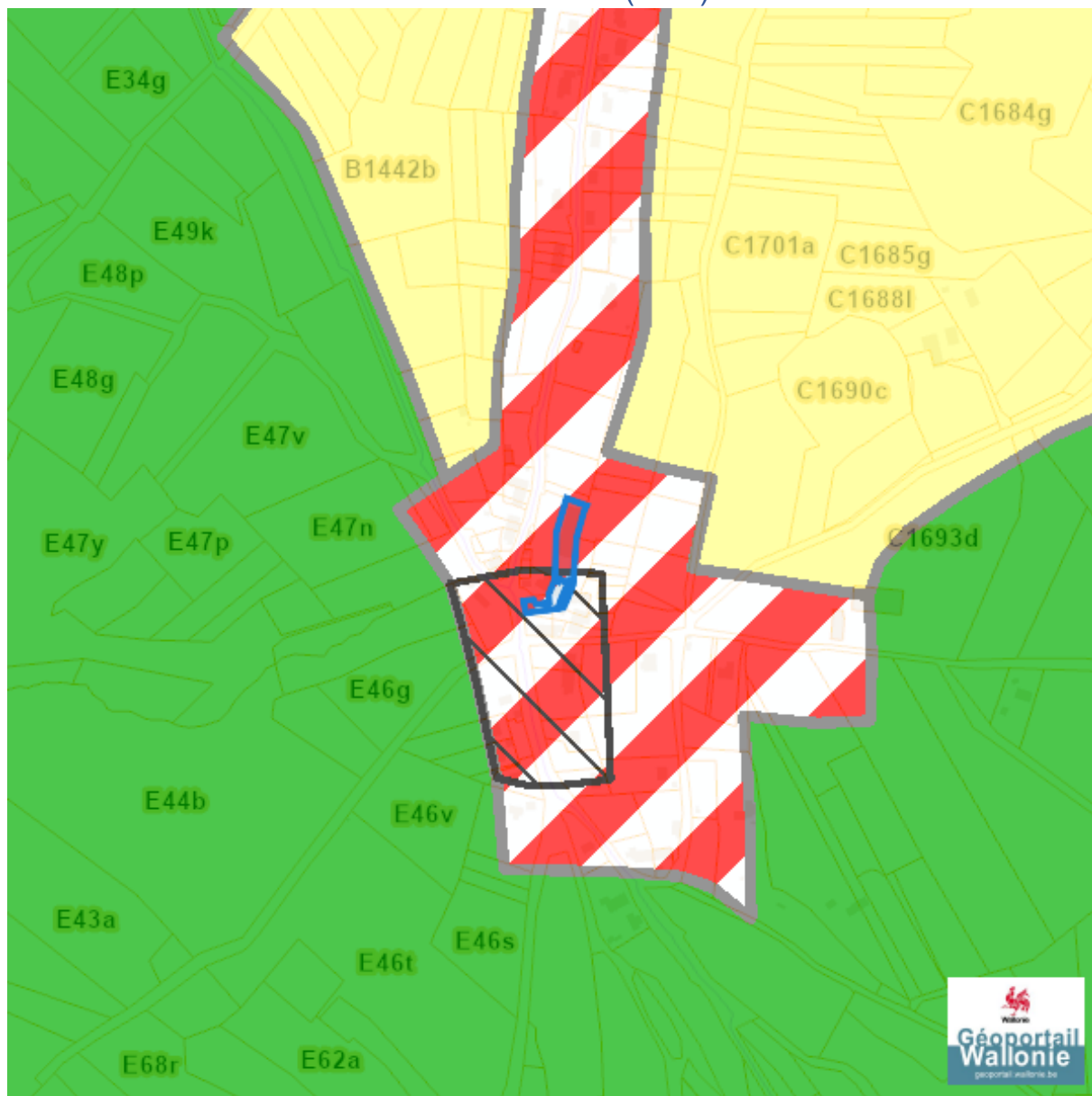
eservices.minfin.fgov.be

Dossier: 26-00-0548/001

Rue Vert Buisson 307 +, 4910 La Reid
Rue Vert Buisson 307, 4910 La Reid
Rue Vert Buisson 300 +, 4910 La Reid
Rue Vert Buisson 300 +, 4910 La Reid





























Plan régional

Plan de secteur (PDS)



Dossier: 26-00-0548/001

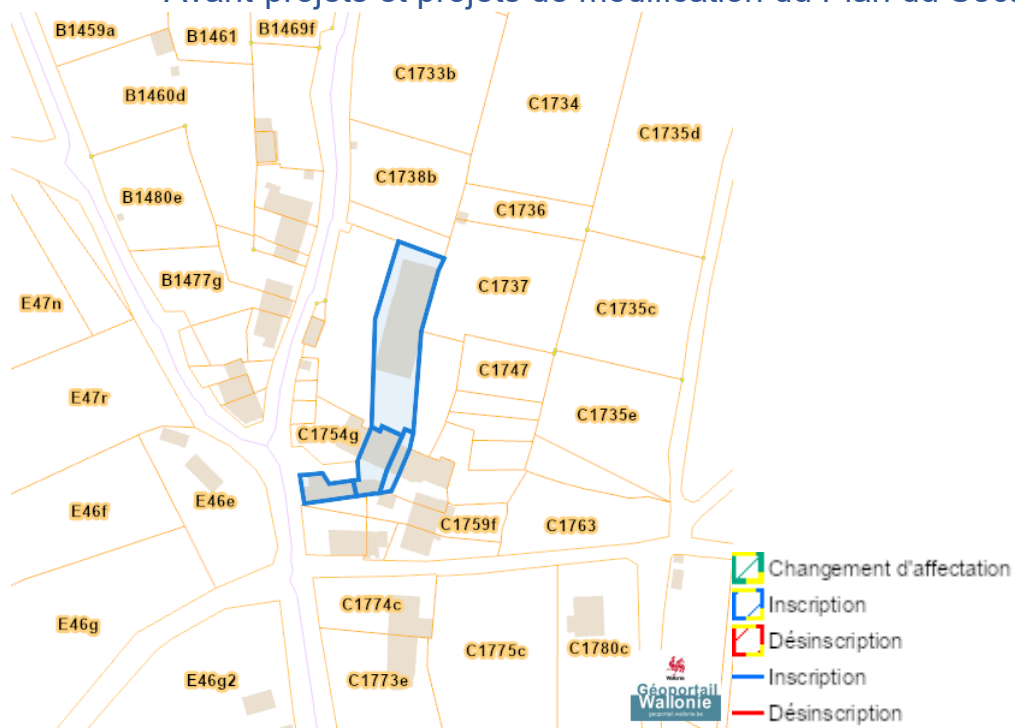
Rue Vert Buisson 307 +, 4910 La Reid
 Rue Vert Buisson 307, 4910 La Reid
 Rue Vert Buisson 300 +, 4910 La Reid
 Rue Vert Buisson 300 +, 4910 La Reid

	Habitat
	Habitat à caractère rural
	Habitat vert
	Services publics et équipements communautaires
	Centre d'enfouissement technique
	Centre d'enfouissement technique désaffecté
	Loisirs
	Activité économique mixte
	Activité économique industrielle
	Activité économique spécifique Agro-Economique
	Activité économique spécifique Grande Distribution
	Activité économique spécifique Risque majeur
	Dépendances d'extraction
	Extraction à destination agricole
	Extraction à destination forestière
	Extraction à destination espaces verts
	Extraction à destination zone naturelle
	Aménagement communal concerté
	Aménagement communal concerté à caractère économique
	Enjeu communal
	Enjeu régional
	Agricole
	Forestière
	Espaces verts
	Naturelle
	Parc
	Eau
	Non affectée ("zone blanche")

Dossier: 26-00-0548/001

Rue Vert Buisson 307 +, 4910 La Reid
 Rue Vert Buisson 307, 4910 La Reid
 Rue Vert Buisson 300 +, 4910 La Reid
 Rue Vert Buisson 300 +, 4910 La Reid

Avant-projets et projets de modification du Plan du Secteur

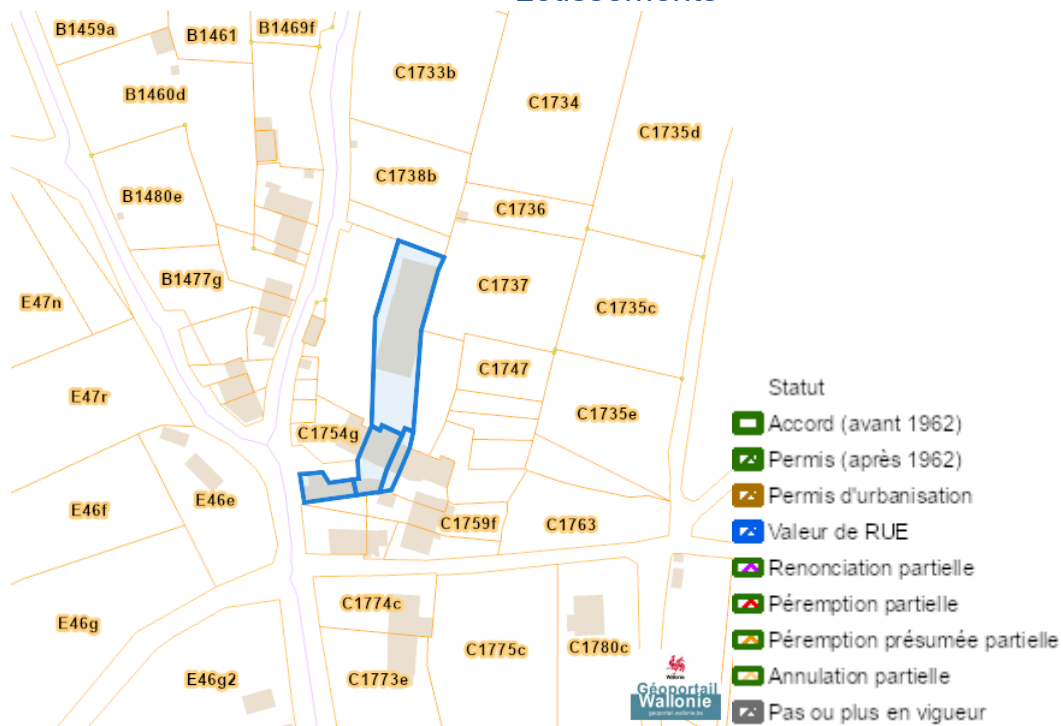


Dossier: 26-00-0548/001

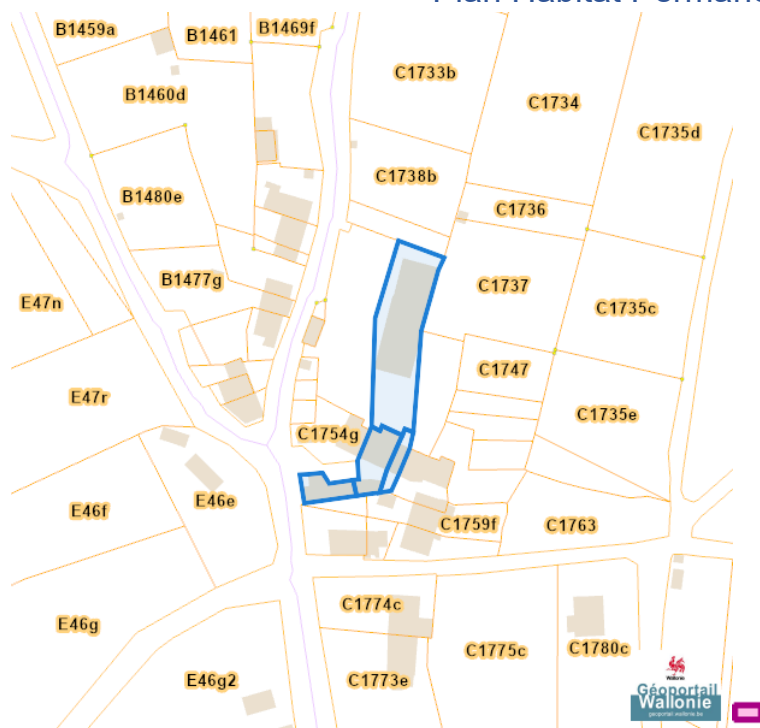
Rue Vert Buisson 307 +, 4910 La Reid
 Rue Vert Buisson 307, 4910 La Reid
 Rue Vert Buisson 300 +, 4910 La Reid
 Rue Vert Buisson 300 +, 4910 La Reid

Aménagement du territoire

Lotissements



Plan Habitat Permanent



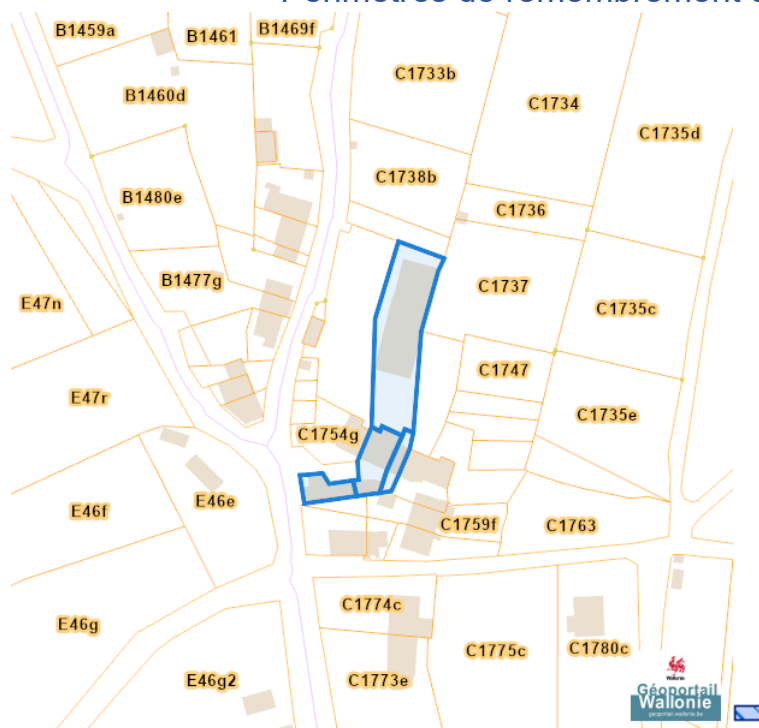
Dossier: 26-00-0548/001

Rue Vert Buisson 307 +, 4910 La Reid
Rue Vert Buisson 307, 4910 La Reid
Rue Vert Buisson 300 +, 4910 La Reid
Rue Vert Buisson 300 +, 4910 La Reid

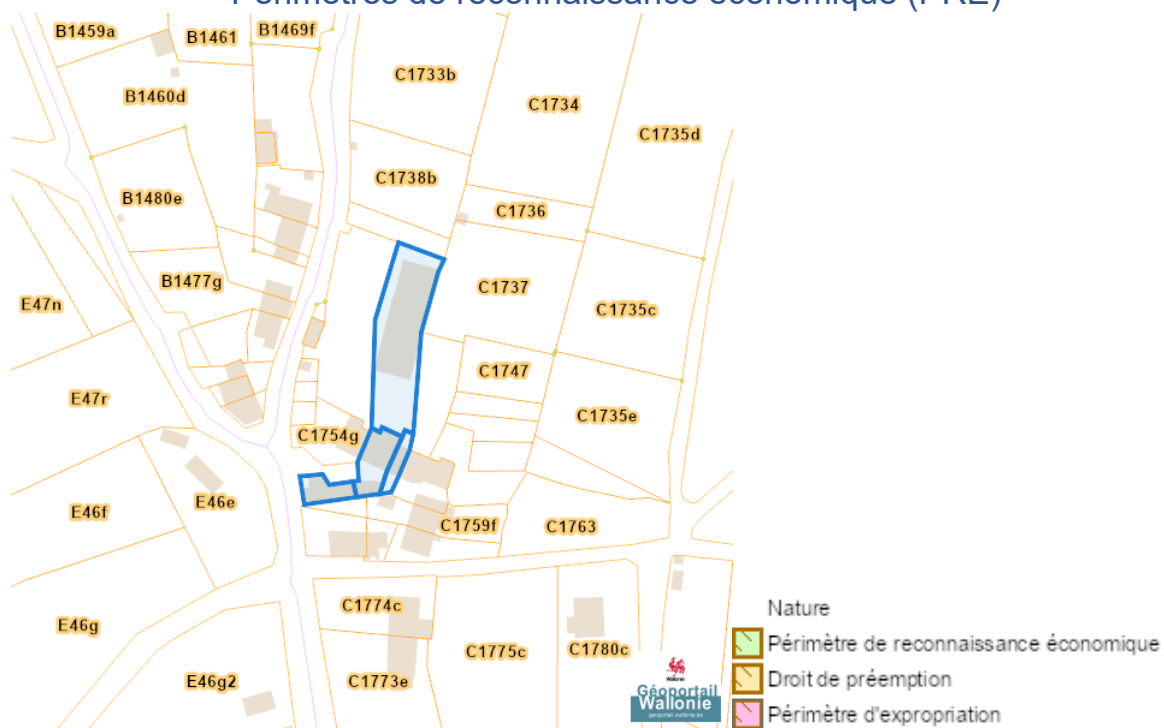
Dossier: 26-00-0548/001

Rue Vert Buisson 307 +, 4910 La Reid
 Rue Vert Buisson 307, 4910 La Reid
 Rue Vert Buisson 300 +, 4910 La Reid
 Rue Vert Buisson 300 +, 4910 La Reid

Périmètres de remembrement urbain (PRU)

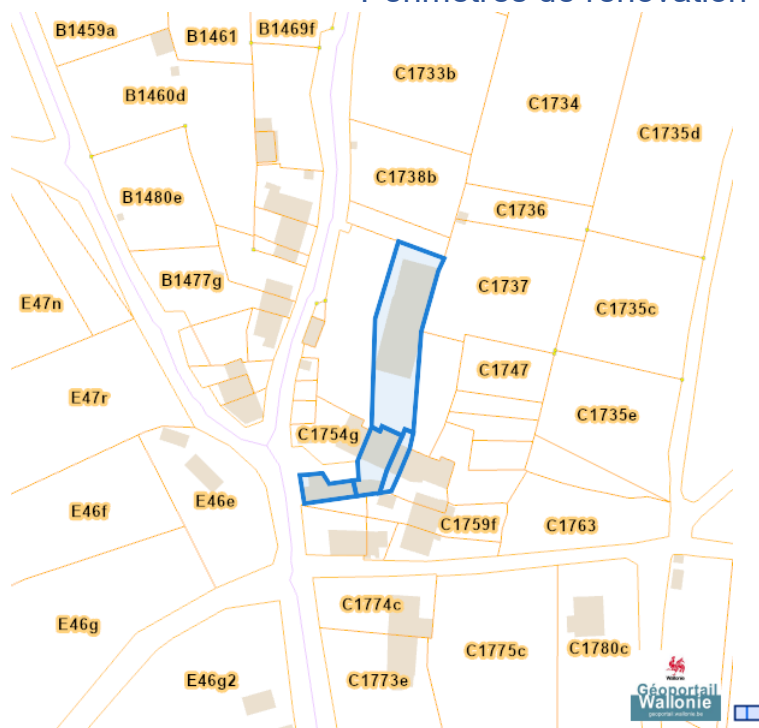


Périmètres de reconnaissance économique (PRE)

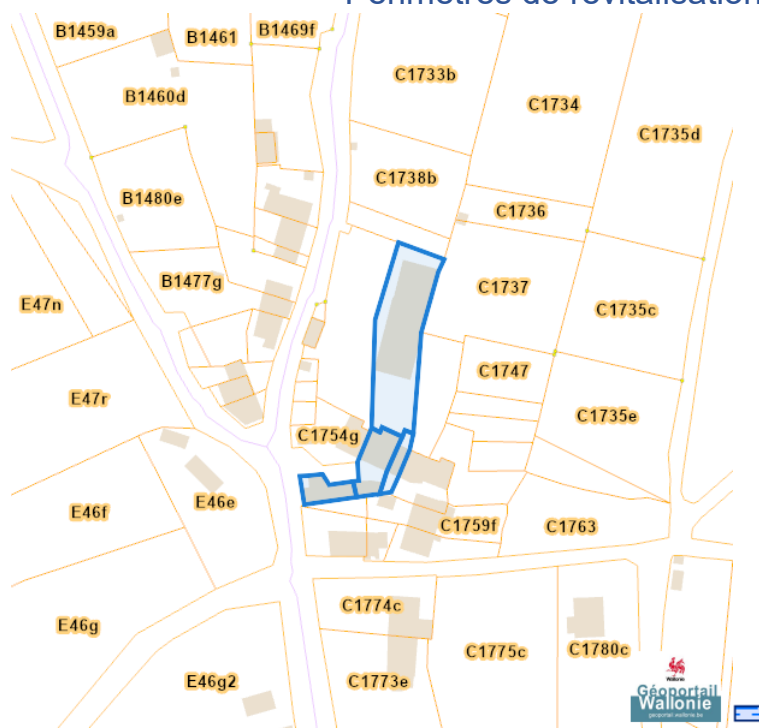


Rue Vert Buisson 307 +, 4910 La Reid
Rue Vert Buisson 307, 4910 La Reid
Rue Vert Buisson 300 +, 4910 La Reid
Rue Vert Buisson 300 +, 4910 La Reid

Périmètres de rénovation urbaine



Périmètres de revitalisation urbaine



Dossier: 26-00-0548/001

Rue Vert Buisson 307 +, 4910 La Reid
 Rue Vert Buisson 307, 4910 La Reid
 Rue Vert Buisson 300 +, 4910 La Reid
 Rue Vert Buisson 300 +, 4910 La Reid

Schéma d'Orientation Local (SOL)

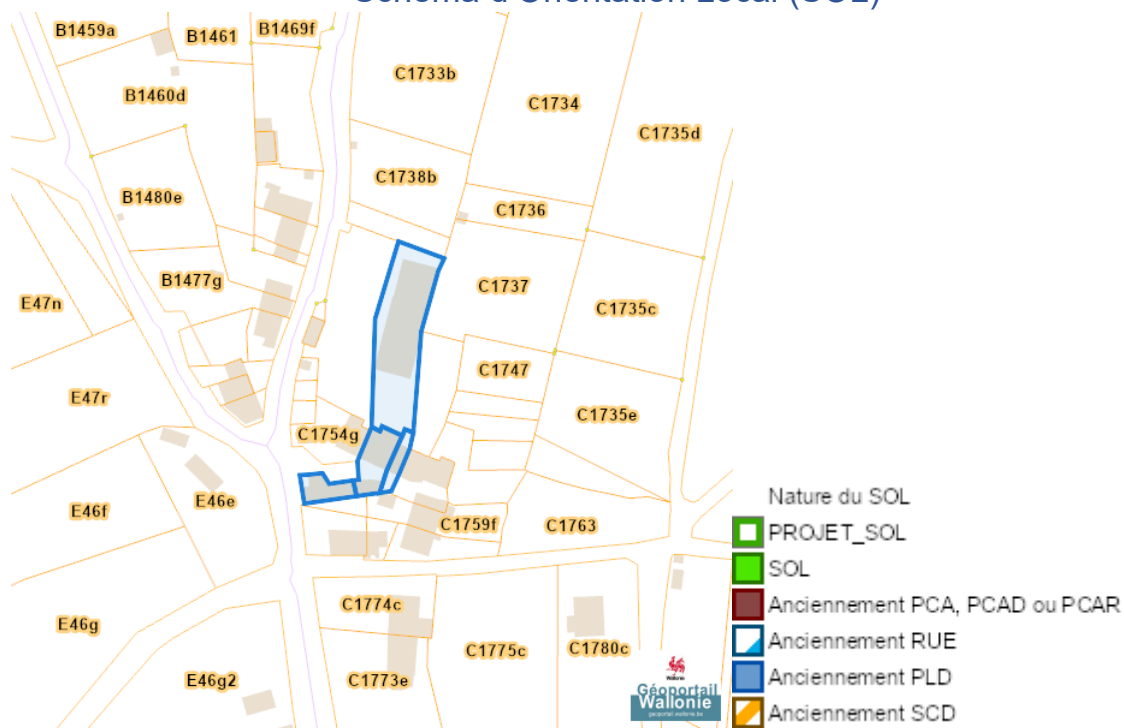
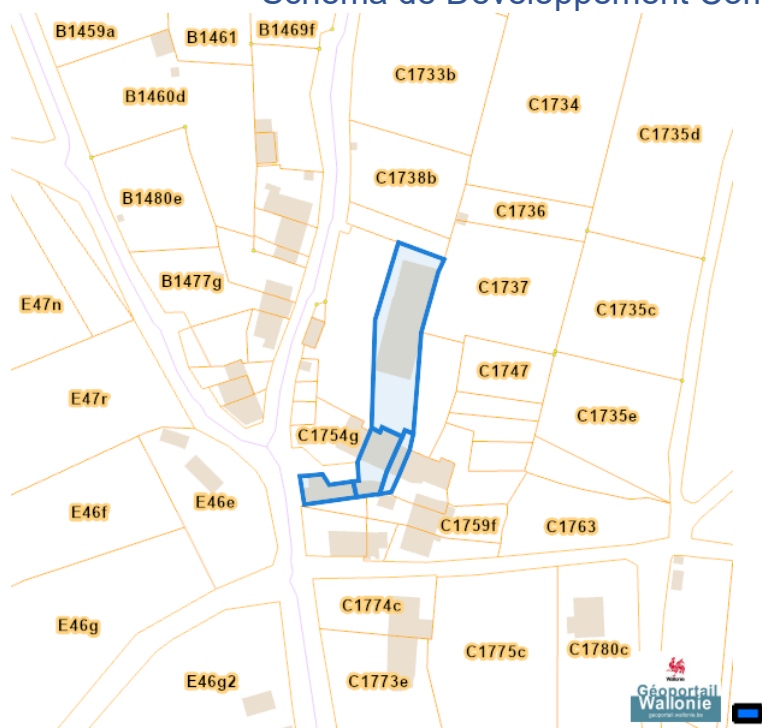


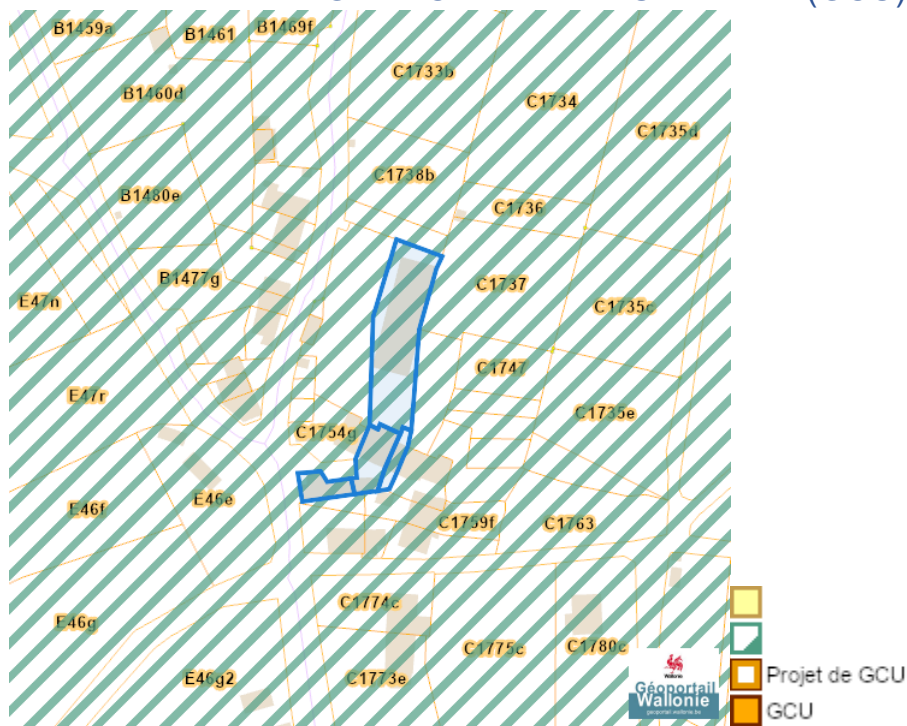
Schéma de Développement Communal (SDC)



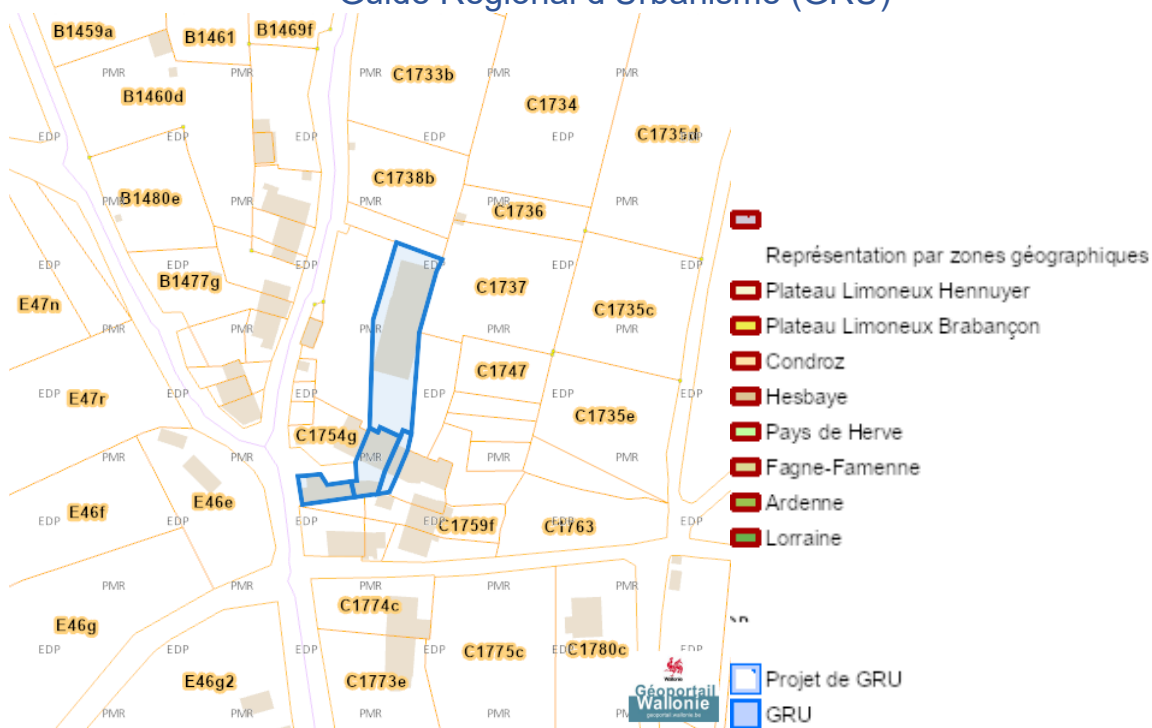
Dossier: 26-00-0548/001

Rue Vert Buisson 307 +, 4910 La Reid
 Rue Vert Buisson 307, 4910 La Reid
 Rue Vert Buisson 300 +, 4910 La Reid
 Rue Vert Buisson 300 +, 4910 La Reid

Guide Communal d'Urbanisme (GCU)

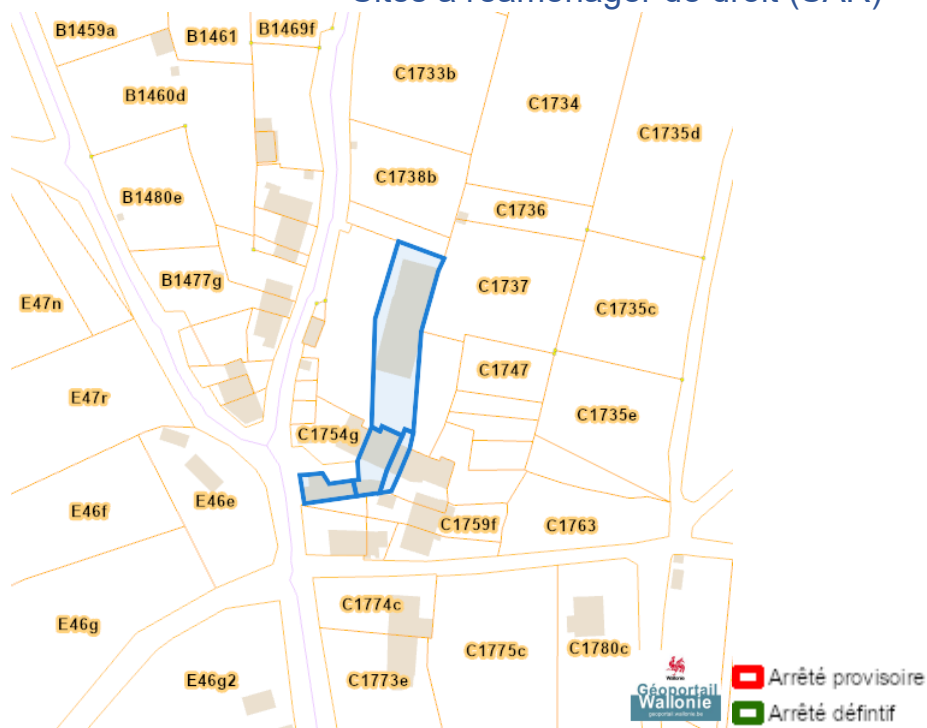


Guide Régional d'Urbanisme (GRU)

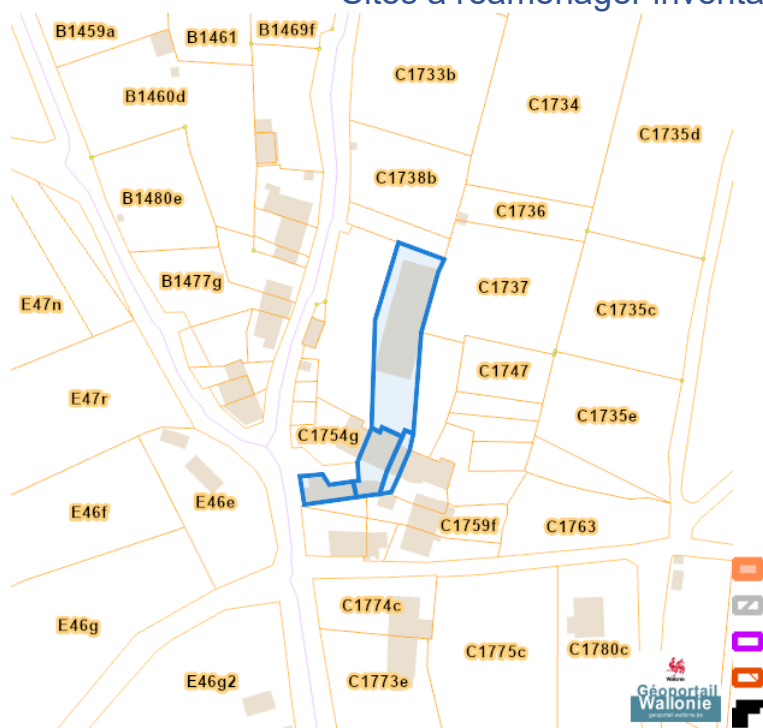


Rue Vert Buisson 307 +, 4910 La Reid
 Rue Vert Buisson 307, 4910 La Reid
 Rue Vert Buisson 300 +, 4910 La Reid
 Rue Vert Buisson 300 +, 4910 La Reid

Sites à réaménager de droit (SAR)



Sites à réaménager inventaire (ISA)



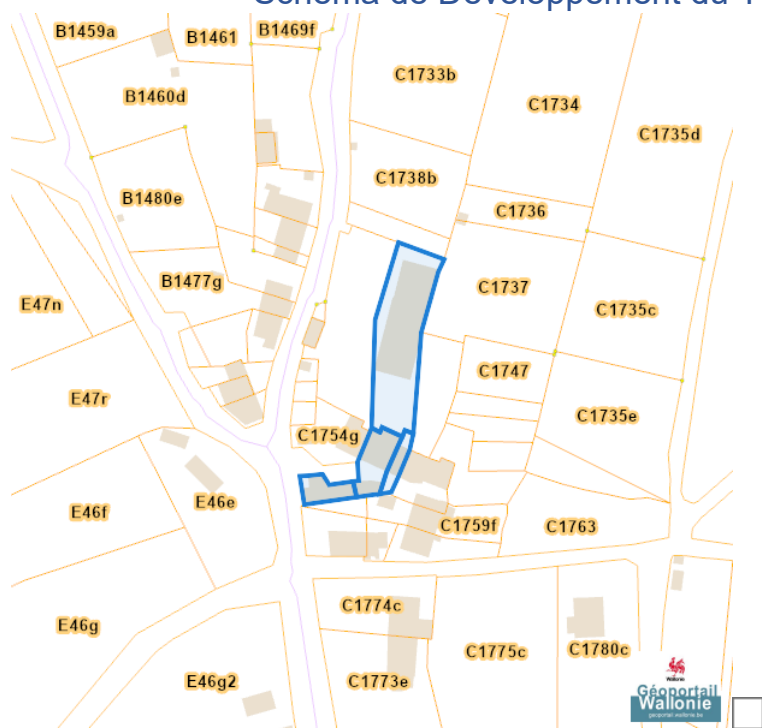
Dossier: 26-00-0548/001

Rue Vert Buisson 307 +, 4910 La Reid
 Rue Vert Buisson 307, 4910 La Reid
 Rue Vert Buisson 300 +, 4910 La Reid
 Rue Vert Buisson 300 +, 4910 La Reid

Taxation des bénéficiaires résultant d'une révision du plan de secteur

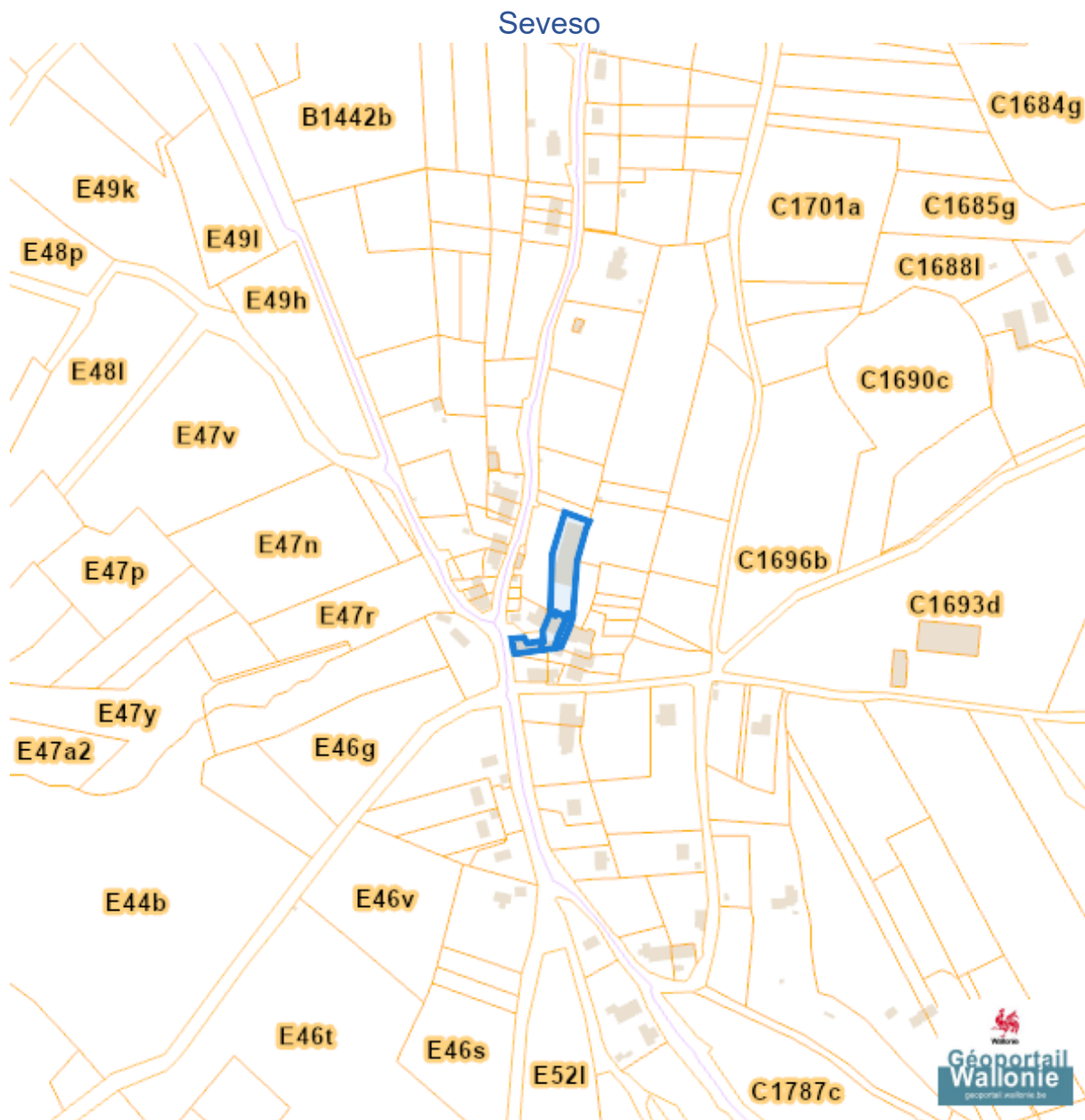









Schéma de Développement du Territoire (SDT)



Dossier: 26-00-0548/001

Rue Vert Buisson 307 +, 4910 La Reid
 Rue Vert Buisson 307, 4910 La Reid
 Rue Vert Buisson 300 +, 4910 La Reid
 Rue Vert Buisson 300 +, 4910 La Reid

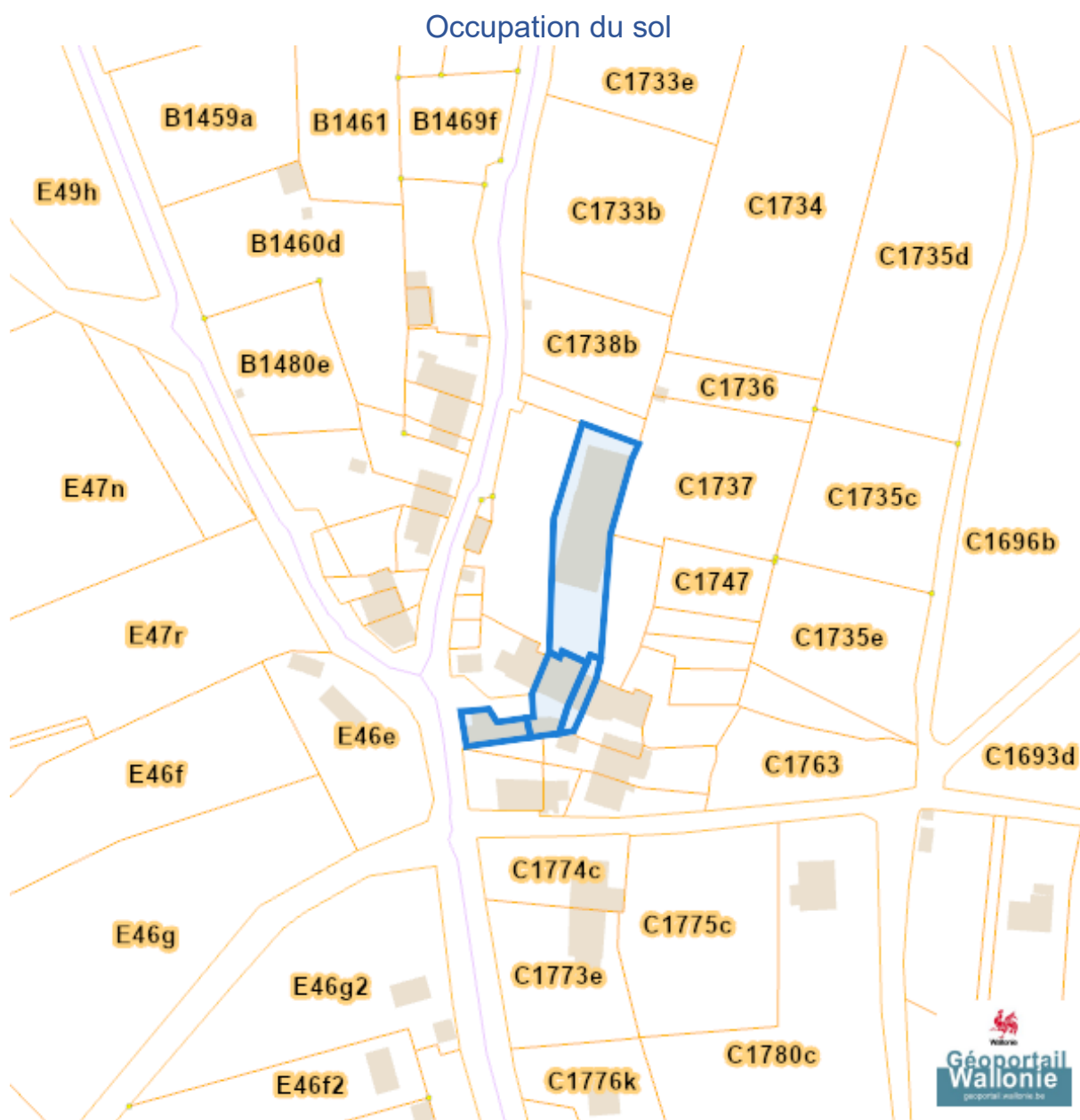


-  Zone vulnérable basée sur un risque de probabilité d'effets dangereux supérieure à E-5 et sur une distance de 100m autour du site SEVESO
-  Zone vulnérable basée sur un risque de probabilité d'effets dangereux comprise entre E-5 et E-6 et sur une distance de 200m autour du site SEVESO
-  Zone vulnérable basée sur une courbe provisoire de risque et sur une distance de 200m autour du site SEVESO
- Seuil SEVESO
-  Petits seuils SEVESO
-  Grands seuils SEVESO
- Seuil SEVESO
-  Petits seuils SEVESO
-  Grands seuils SEVESO

Dossier: 26-00-0548/001

Rue Vert Buisson 307 +, 4910 La Reid
Rue Vert Buisson 307, 4910 La Reid
Rue Vert Buisson 300 +, 4910 La Reid
Rue Vert Buisson 300 +, 4910 La Reid

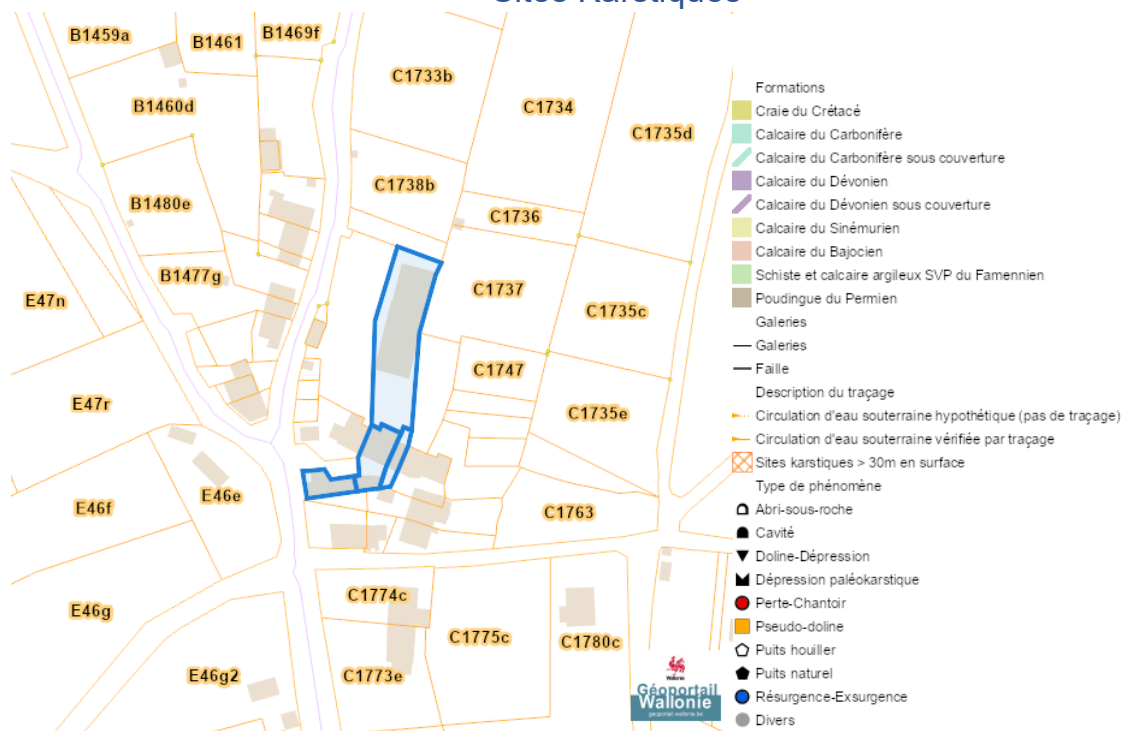
Sol et sous-sol



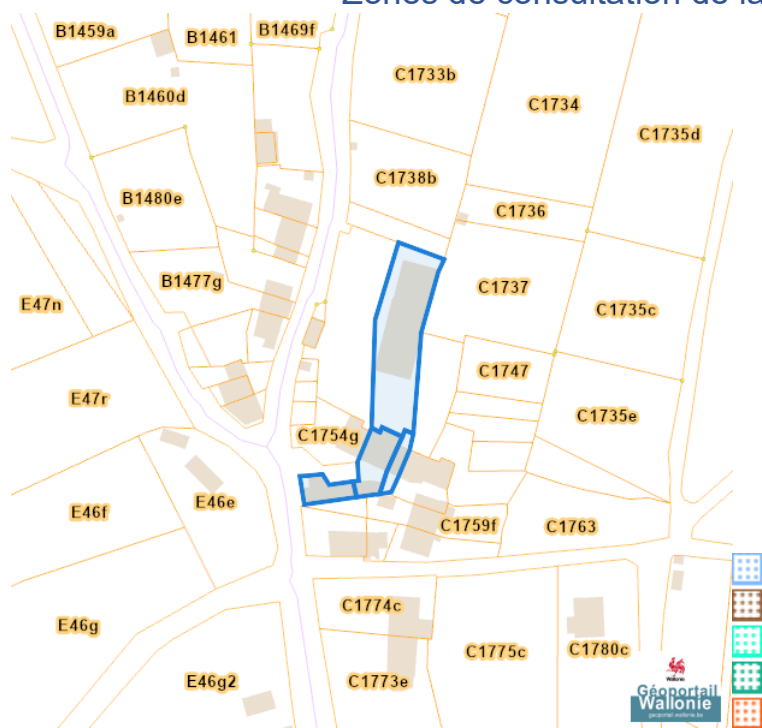
Dossier: 26-00-0548/001

Rue Vert Buisson 307 +, 4910 La Reid
 Rue Vert Buisson 307, 4910 La Reid
 Rue Vert Buisson 300 +, 4910 La Reid
 Rue Vert Buisson 300 +, 4910 La Reid

Sites Karstiques

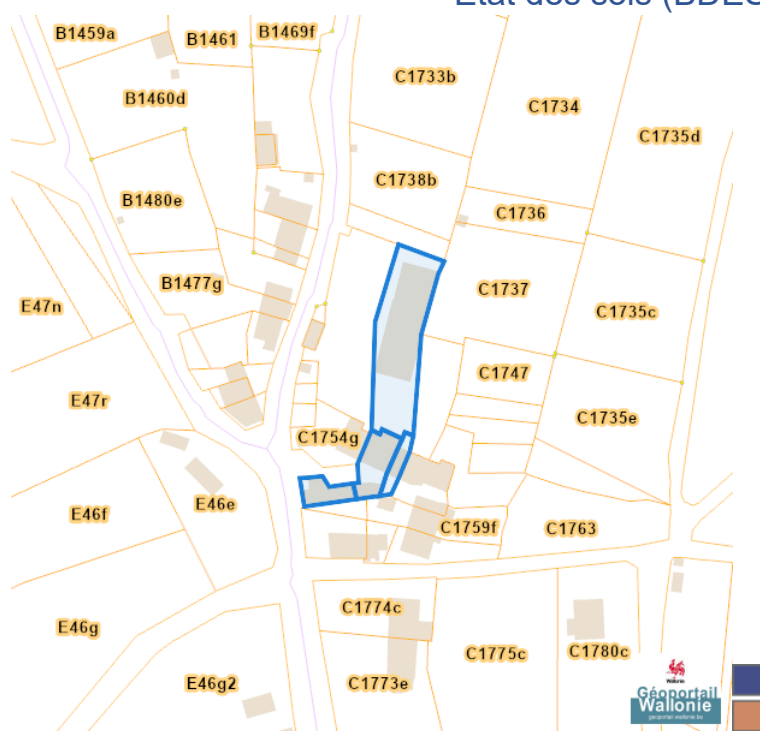


Zones de consultation de la DRIGM

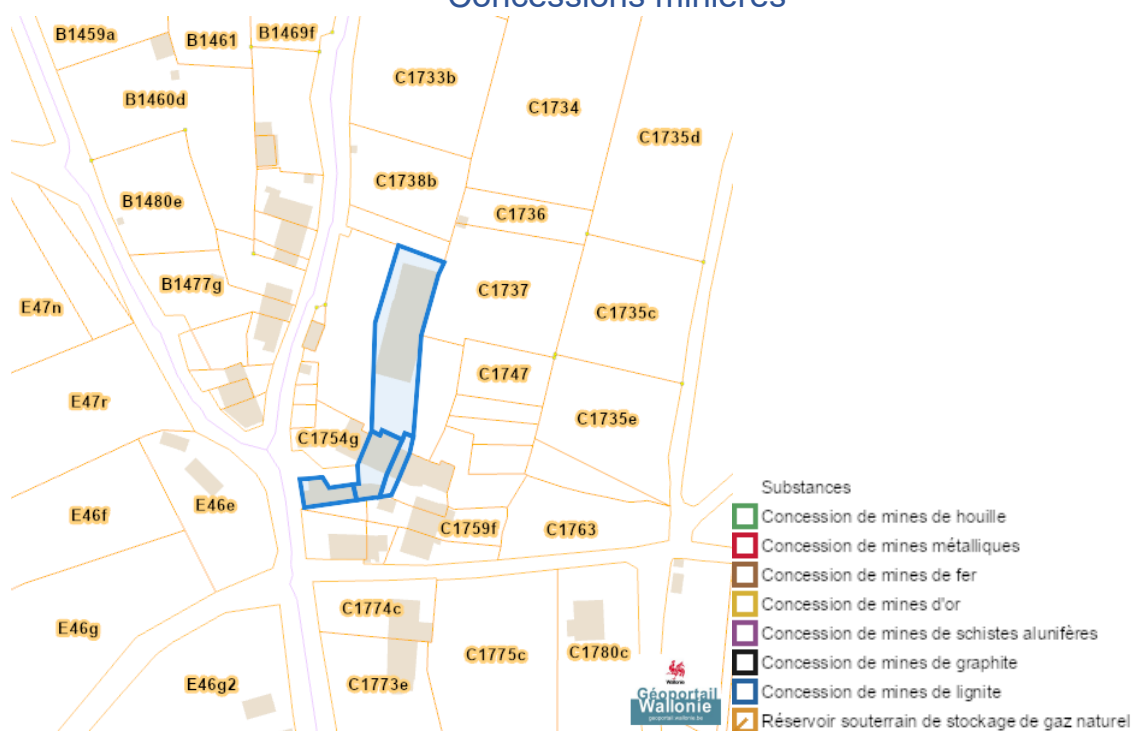


Rue Vert Buisson 307 +, 4910 La Reid
 Rue Vert Buisson 307, 4910 La Reid
 Rue Vert Buisson 300 +, 4910 La Reid
 Rue Vert Buisson 300 +, 4910 La Reid

Etat des sols (BDES)



Concessions minières

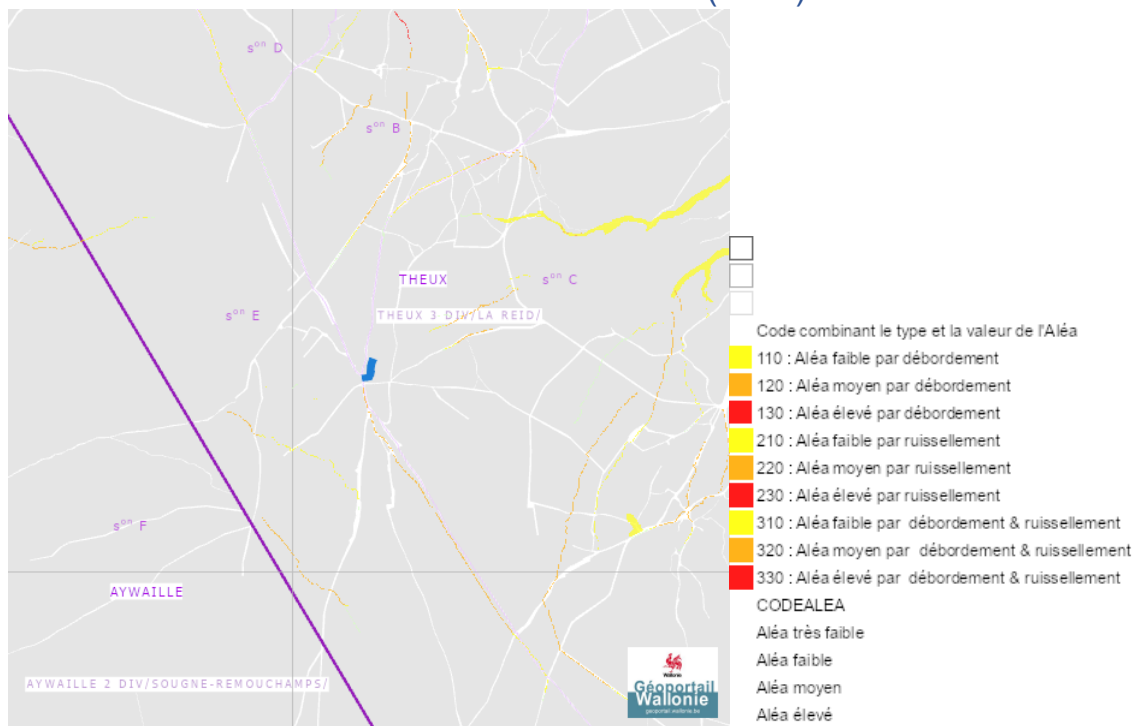


Dossier: 26-00-0548/001

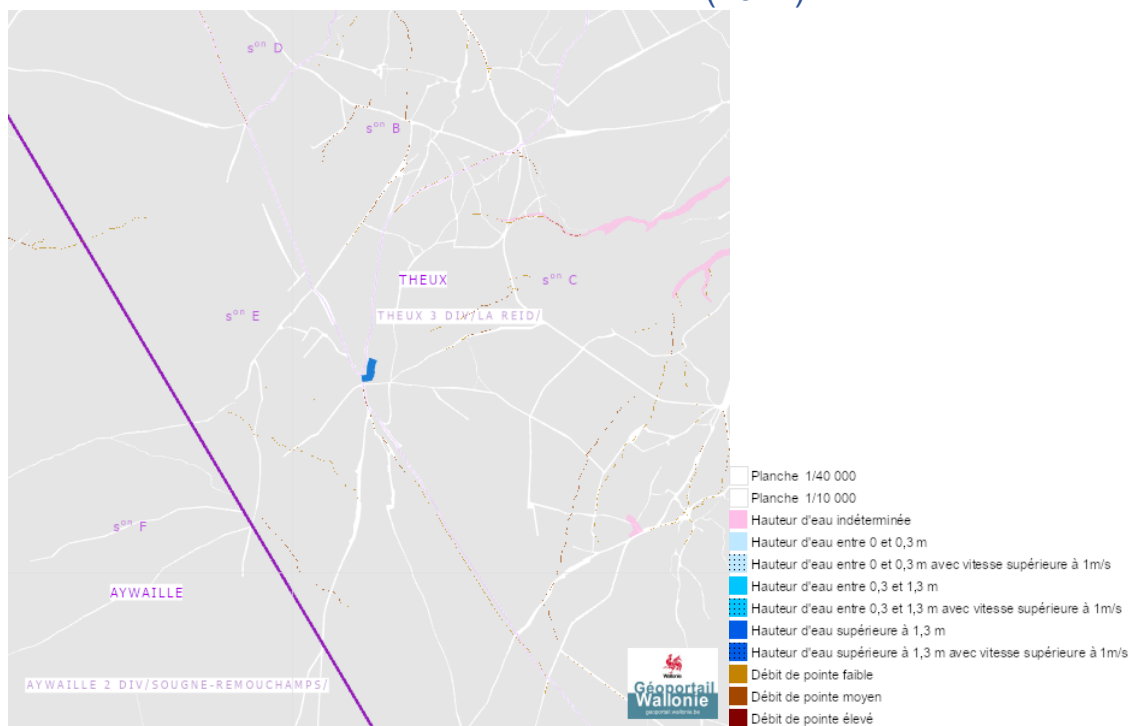
Rue Vert Buisson 307 +, 4910 La Reid
 Rue Vert Buisson 307, 4910 La Reid
 Rue Vert Buisson 300 +, 4910 La Reid
 Rue Vert Buisson 300 +, 4910 La Reid

Eau

Alea d' inondation (2021)



Zones inondables (2021)



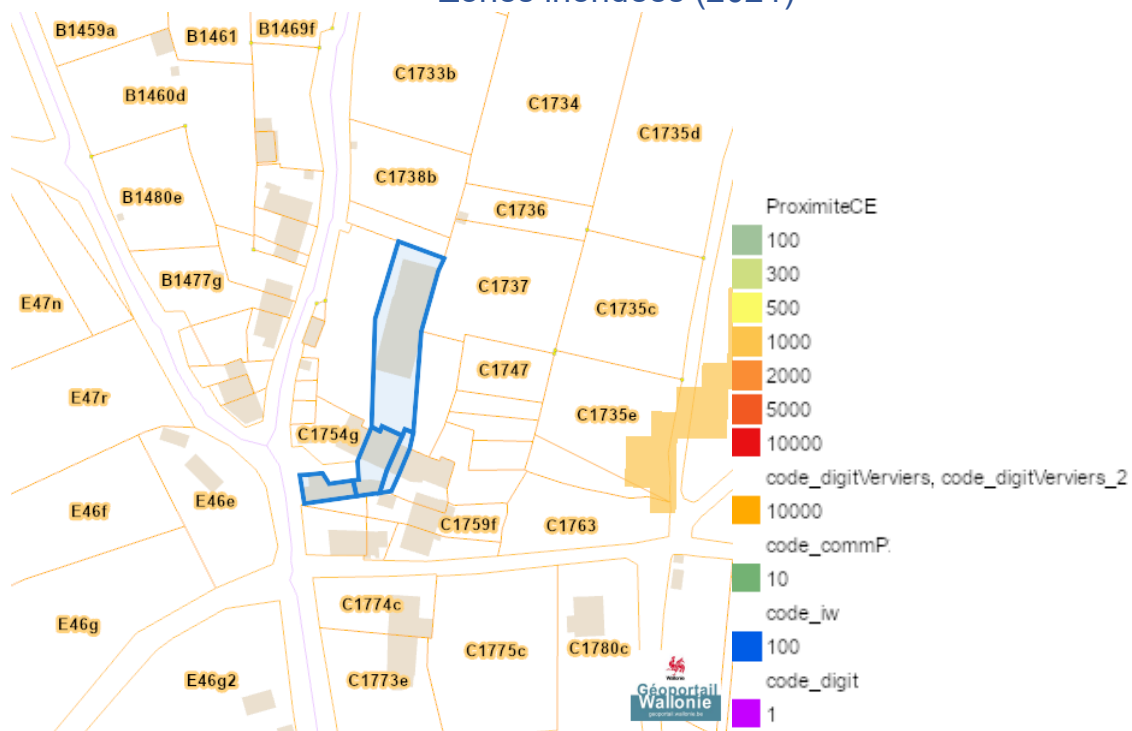
Dossier: 26-00-0548/001

Rue Vert Buisson 307 +, 4910 La Reid
Rue Vert Buisson 307, 4910 La Reid
Rue Vert Buisson 300 +, 4910 La Reid
Rue Vert Buisson 300 +, 4910 La Reid

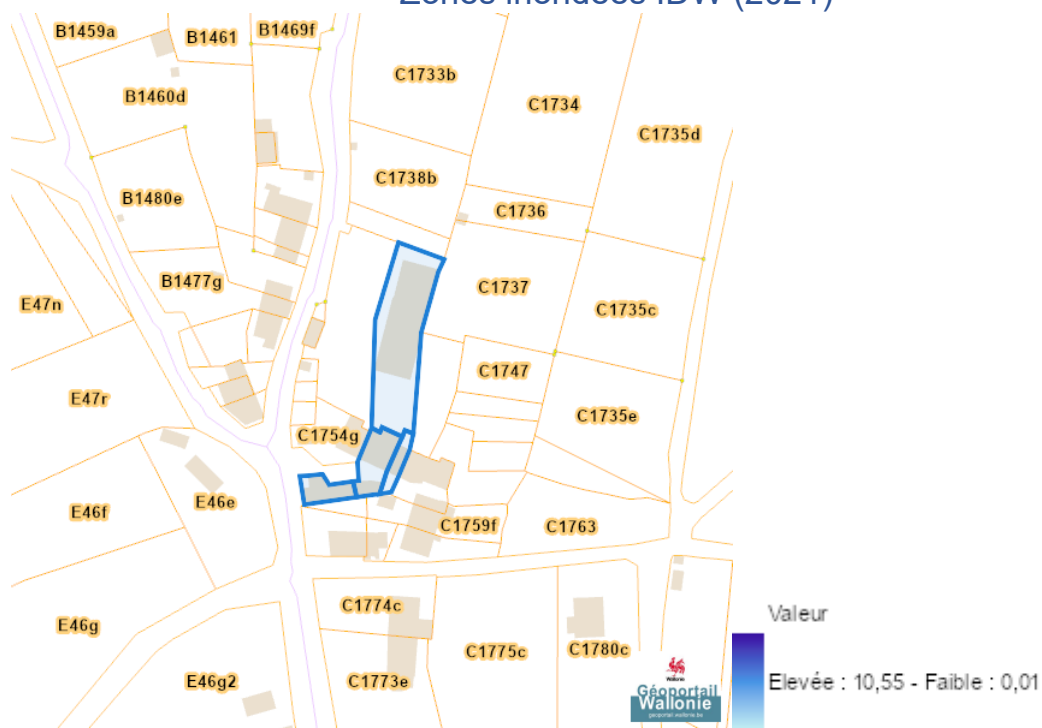
Dossier: 26-00-0548/001

Rue Vert Buisson 307 +, 4910 La Reid
 Rue Vert Buisson 307, 4910 La Reid
 Rue Vert Buisson 300 +, 4910 La Reid
 Rue Vert Buisson 300 +, 4910 La Reid

Zones inondees (2021)



Zones inondees IDW (2021)

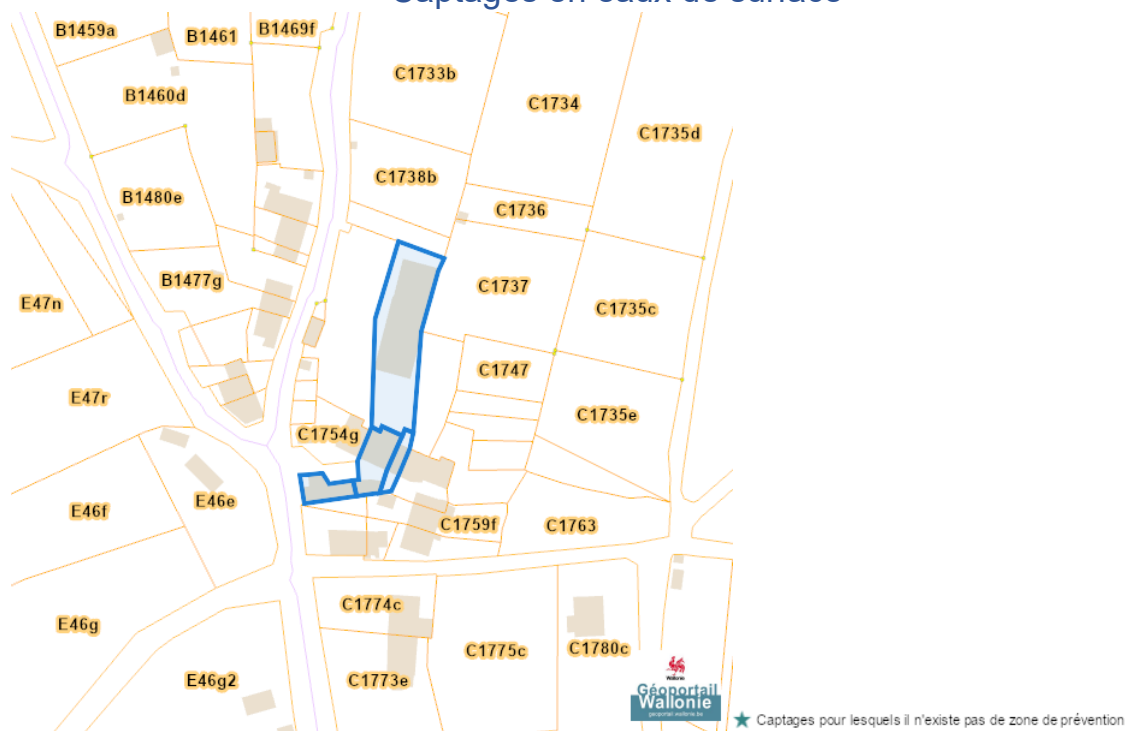


Rue Vert Buisson 307 +, 4910 La Reid
Rue Vert Buisson 307, 4910 La Reid
Rue Vert Buisson 300 +, 4910 La Reid
Rue Vert Buisson 300 +, 4910 La Reid

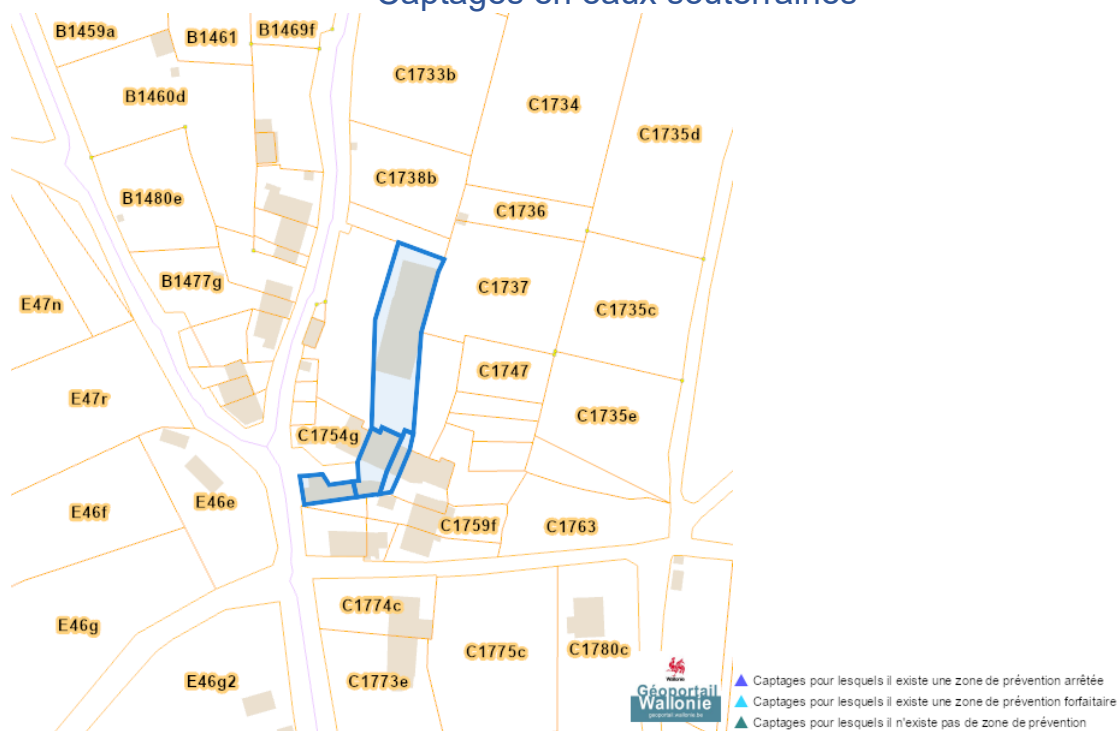
Dossier: 26-00-0548/001

Rue Vert Buisson 307 +, 4910 La Reid
 Rue Vert Buisson 307, 4910 La Reid
 Rue Vert Buisson 300 +, 4910 La Reid
 Rue Vert Buisson 300 +, 4910 La Reid

Captages en eaux de surface

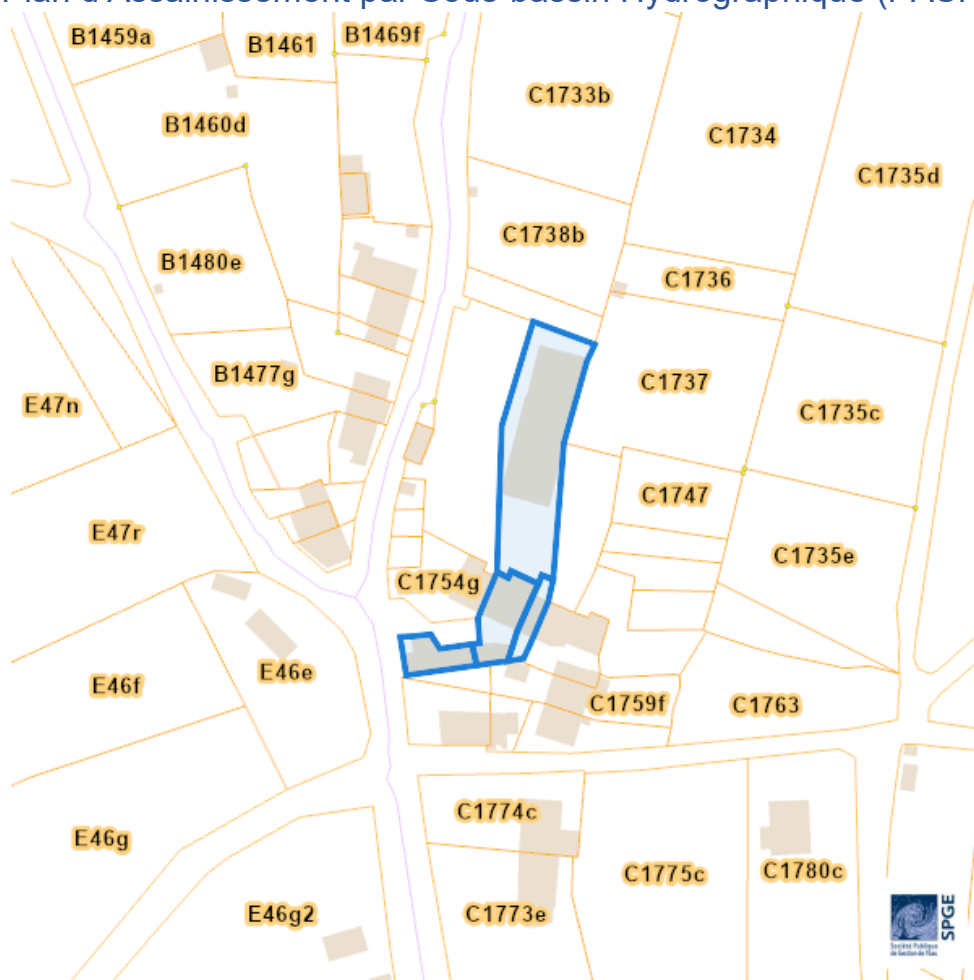


Captages en eaux souterraines














Rue Vert Buisson 307 +, 4910 La Reid
Rue Vert Buisson 307, 4910 La Reid
Rue Vert Buisson 300 +, 4910 La Reid
Rue Vert Buisson 300 +, 4910 La Reid

Plan d'Assainissement par Sous-bassin Hydrographique (PASH)



Dossier: 26-00-0548/001

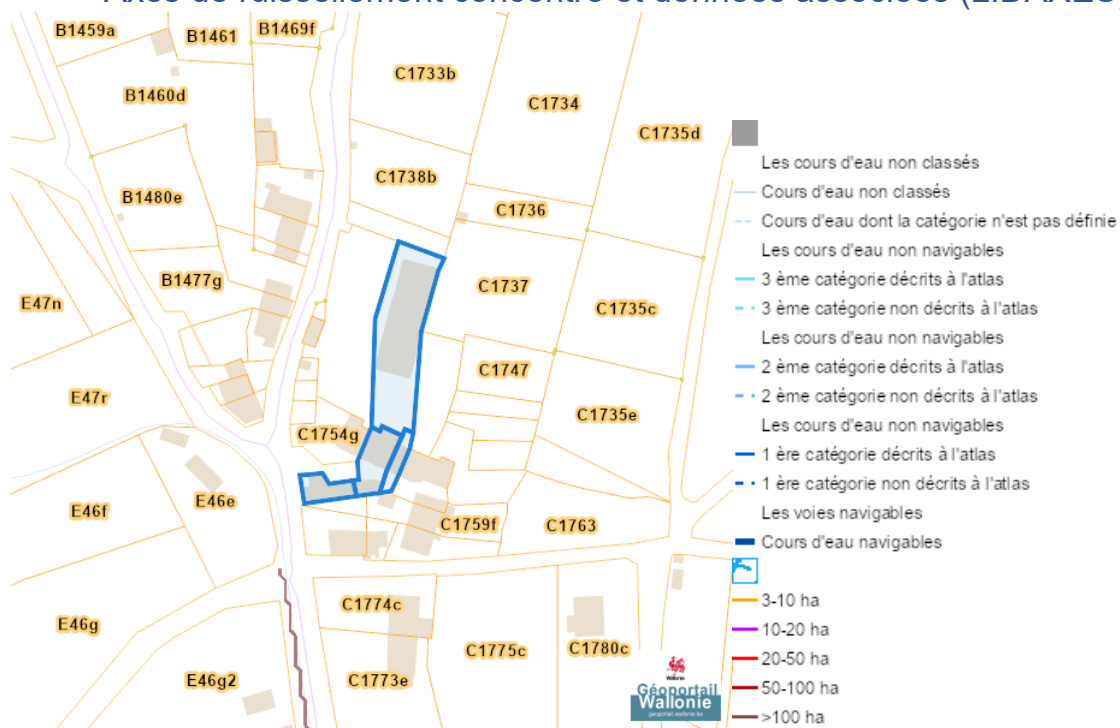
Rue Vert Buisson 307 +, 4910 La Reid
 Rue Vert Buisson 307, 4910 La Reid
 Rue Vert Buisson 300 +, 4910 La Reid
 Rue Vert Buisson 300 +, 4910 La Reid

-  Existant
-  En construction
-  A l'étude
-  A déclasser
-  Hors Wallonie
-  Egout gravitaire - Existant (localisation vérifiée)
-  Egout gravitaire - Existant (schématique, localisation à vérifier)
-  Egout gravitaire - En construction
-  Egout gravitaire - A l'étude
-  Egout gravitaire - Existence à vérifier auprès de la commune
-  Egout sous pression - Existant (localisation vérifiée)
-  Egout sous pression - Existant (schématique, localisation à vérifier)
-  Egout sous pression - En construction
-  Egout sous pression - A l'étude
-  Egout sous pression - Existence à vérifier auprès de la commune
-  Strictement eaux usées
-  Strictement eaux claires
-  Unitaire (eaux usées et claires)
-  Collecteur gravitaire - Existant (localisation vérifiée)
-  Collecteur gravitaire - Existant (schématique, localisation à vérifier)
-  Collecteur gravitaire - En construction
-  Collecteur gravitaire - A l'étude
-  Collecteur sous-pression - Existant (localisation vérifiée)
-  Collecteur sous-pression - Existant (schématique, localisation à vérifier)
-  Collecteur sous-pression - En construction
-  Collecteur sous-pression - A l'étude

Dossier: 26-00-0548/001

Rue Vert Buisson 307 +, 4910 La Reid
 Rue Vert Buisson 307, 4910 La Reid
 Rue Vert Buisson 300 +, 4910 La Reid
 Rue Vert Buisson 300 +, 4910 La Reid

Axes de ruissellement concentré et données associées (LIDAXES)

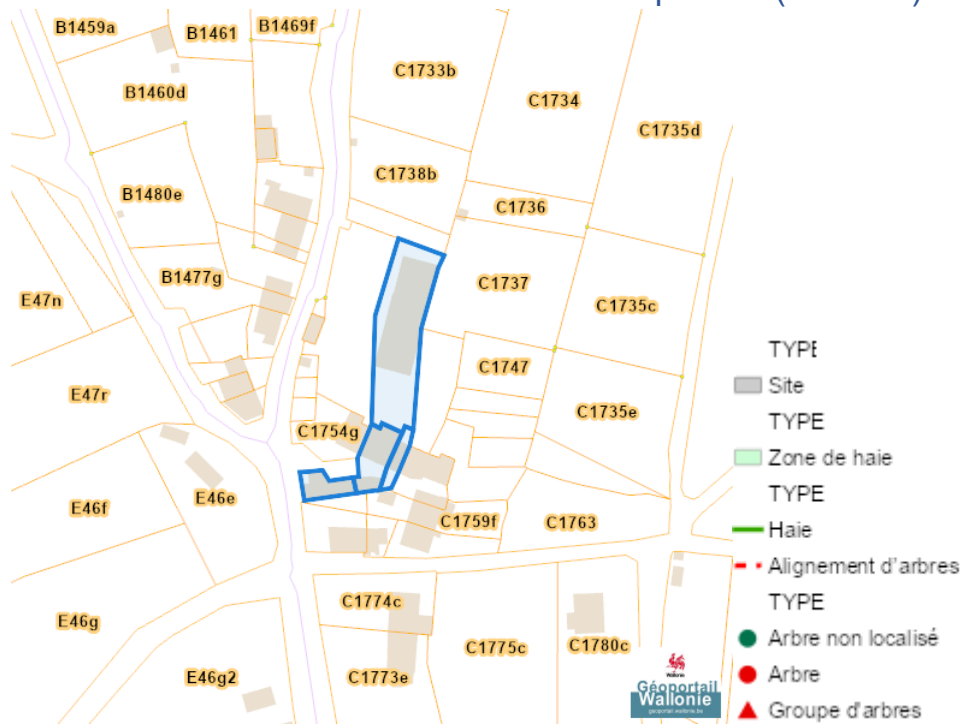


Dossier: 26-00-0548/001

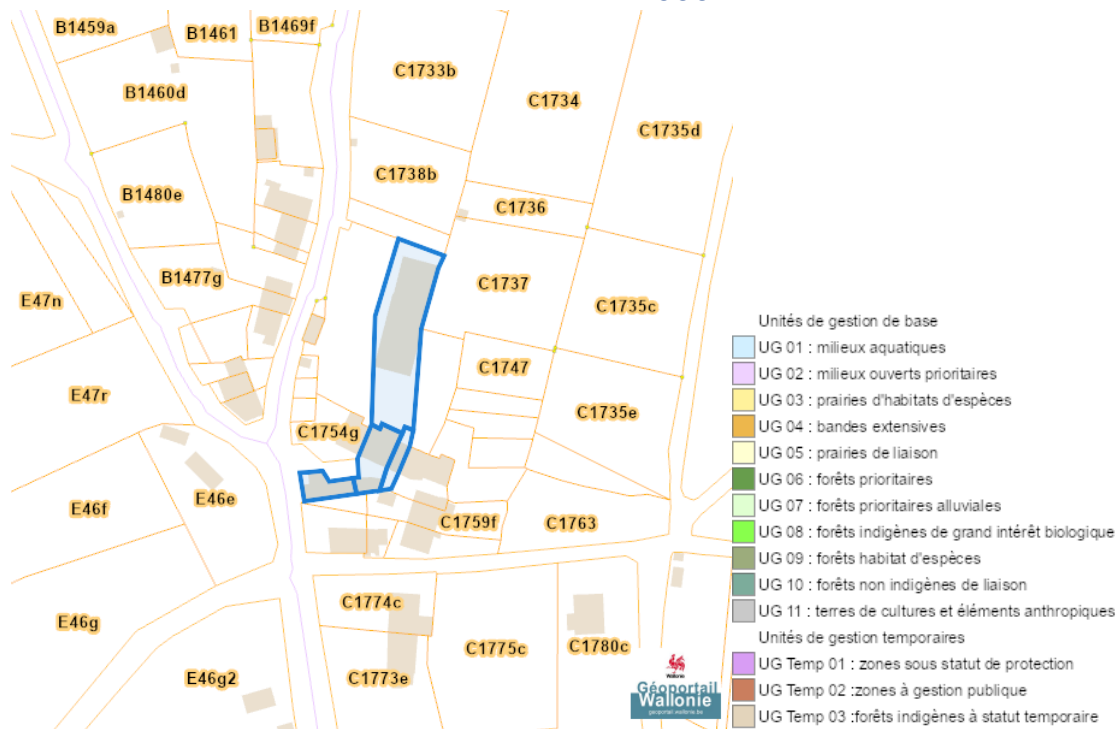
Rue Vert Buisson 307 +, 4910 La Reid
 Rue Vert Buisson 307, 4910 La Reid
 Rue Vert Buisson 300 +, 4910 La Reid
 Rue Vert Buisson 300 +, 4910 La Reid

Nature

Arbres et haies remarquables (AHREM)



Natura 2000



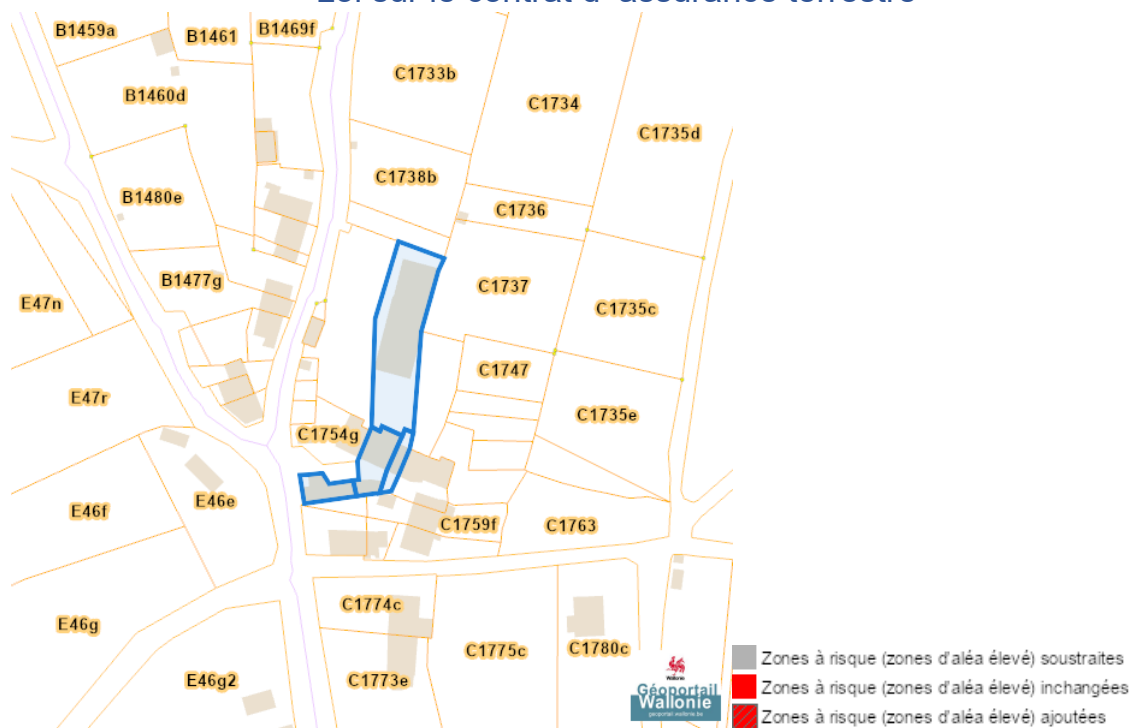
Dossier: 26-00-0548/001

Rue Vert Buisson 307 +, 4910 La Reid
Rue Vert Buisson 307, 4910 La Reid
Rue Vert Buisson 300 +, 4910 La Reid
Rue Vert Buisson 300 +, 4910 La Reid

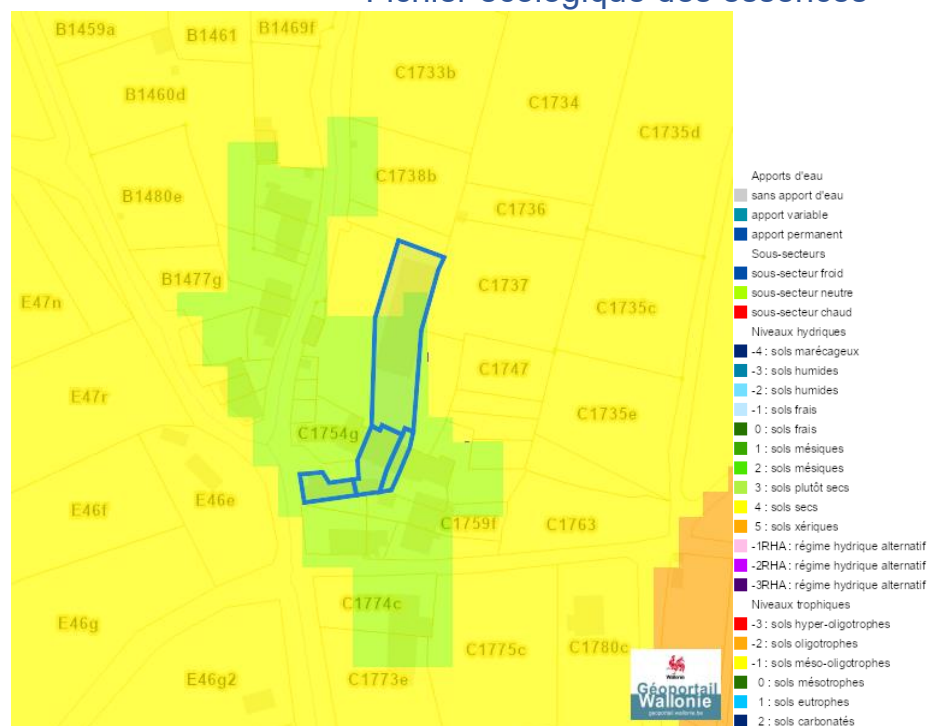
Dossier: 26-00-0548/001

Rue Vert Buisson 307 +, 4910 La Reid
 Rue Vert Buisson 307, 4910 La Reid
 Rue Vert Buisson 300 +, 4910 La Reid
 Rue Vert Buisson 300 +, 4910 La Reid

Loi sur le contrat d'assurance terrestre

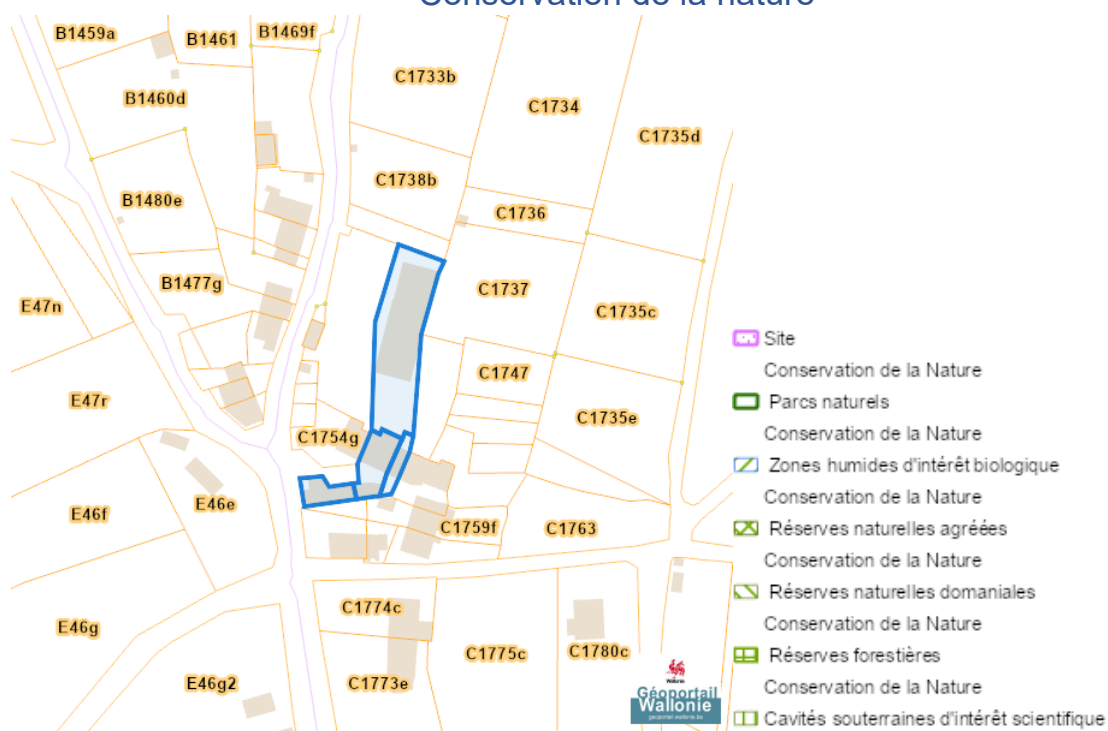


Fichier écologique des essences

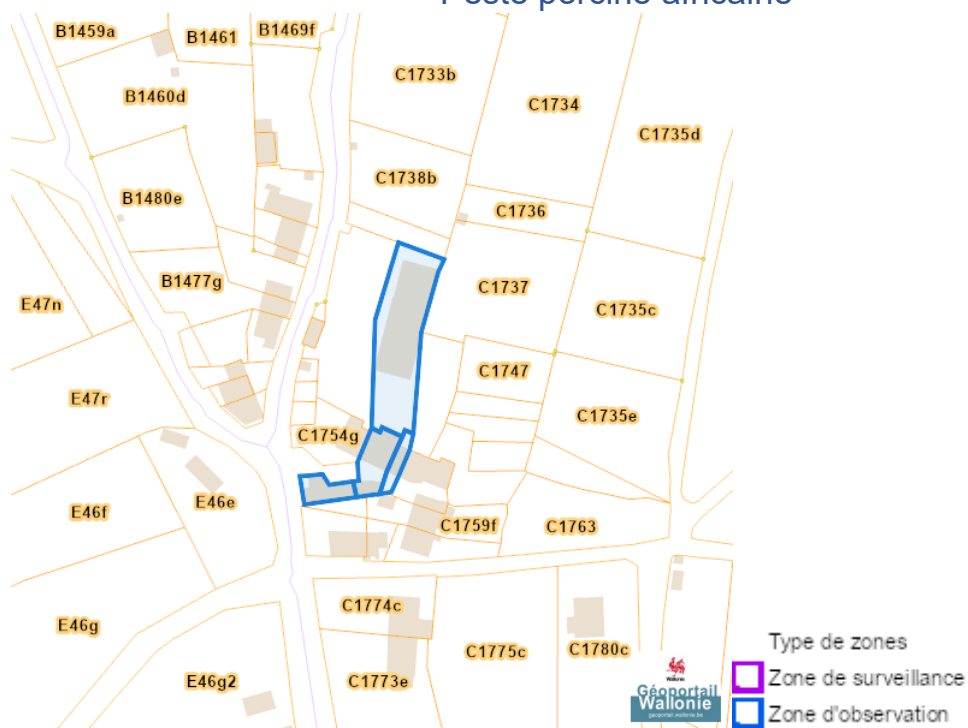


Rue Vert Buisson 307 +, 4910 La Reid
 Rue Vert Buisson 307, 4910 La Reid
 Rue Vert Buisson 300 +, 4910 La Reid
 Rue Vert Buisson 300 +, 4910 La Reid

Conservation de la nature



Peste porcine africaine



Dossier: 26-00-0548/001

Rue Vert Buisson 307 +, 4910 La Reid
 Rue Vert Buisson 307, 4910 La Reid
 Rue Vert Buisson 300 +, 4910 La Reid
 Rue Vert Buisson 300 +, 4910 La Reid

Parcelle agricole anonyme 2019 (SIGEC)



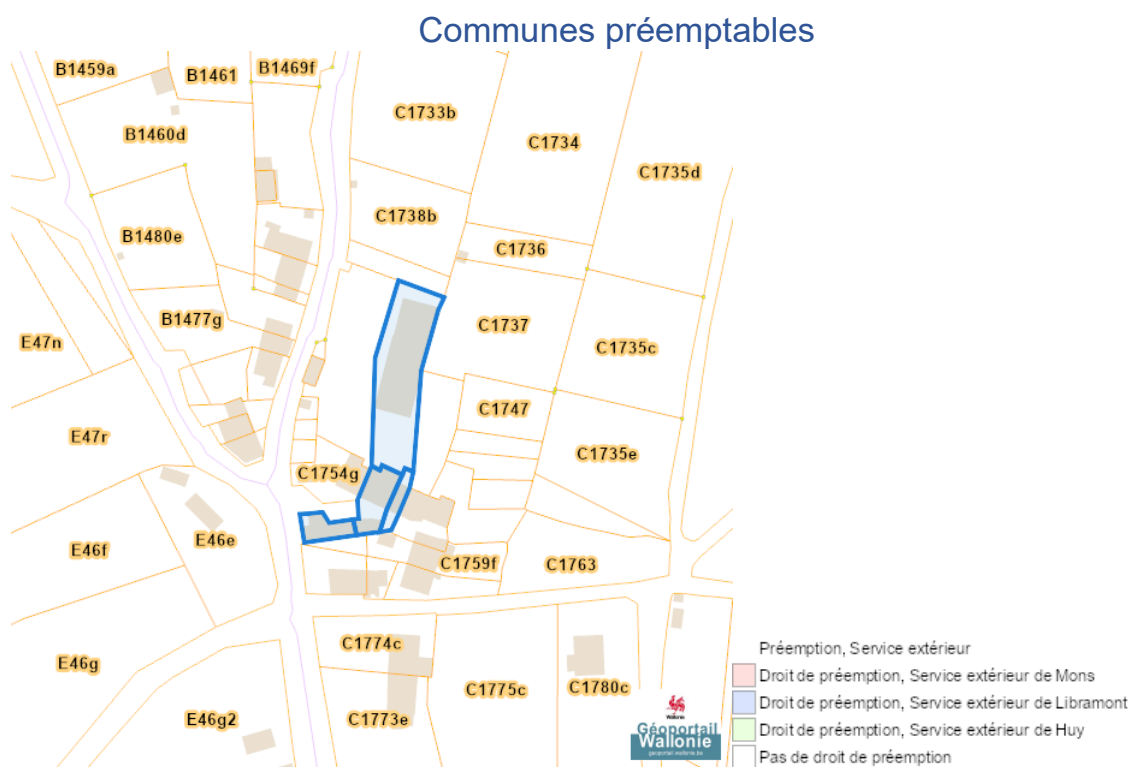
Parcelle agricole anonyme 2022 (SIGEC)



Dossier: 26-00-0548/001

Rue Vert Buisson 307 +, 4910 La Reid
 Rue Vert Buisson 307, 4910 La Reid
 Rue Vert Buisson 300 +, 4910 La Reid
 Rue Vert Buisson 300 +, 4910 La Reid

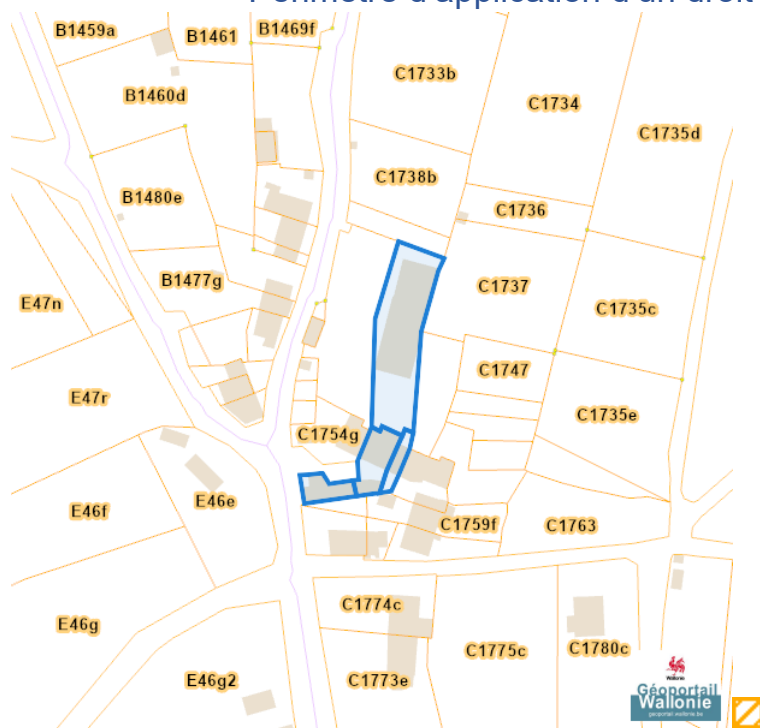
Droit de préemption



Dossier: 26-00-0548/001

Rue Vert Buisson 307 +, 4910 La Reid
Rue Vert Buisson 307, 4910 La Reid
Rue Vert Buisson 300 +, 4910 La Reid
Rue Vert Buisson 300 +, 4910 La Reid

Périmètre d'application d'un droit de préemption

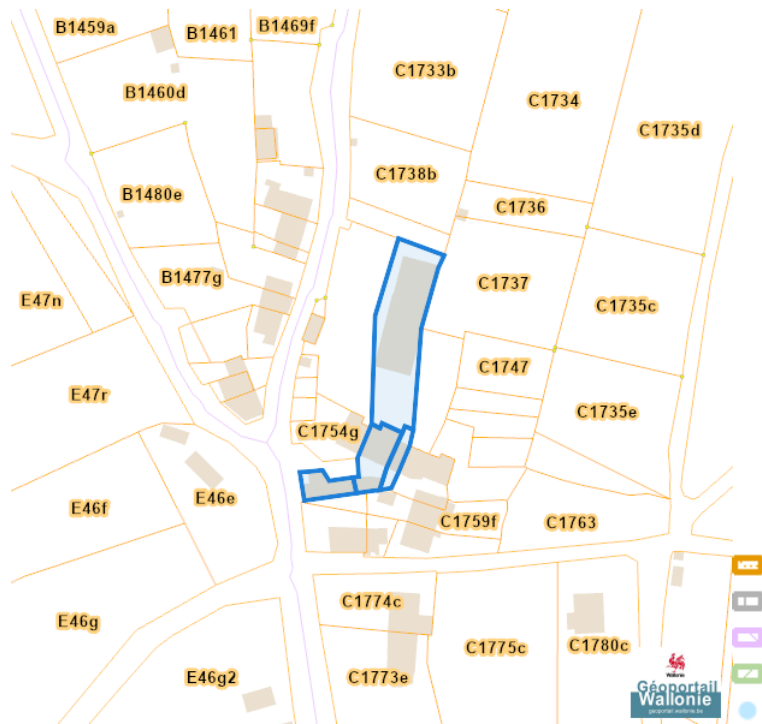


Dossier: 26-00-0548/001

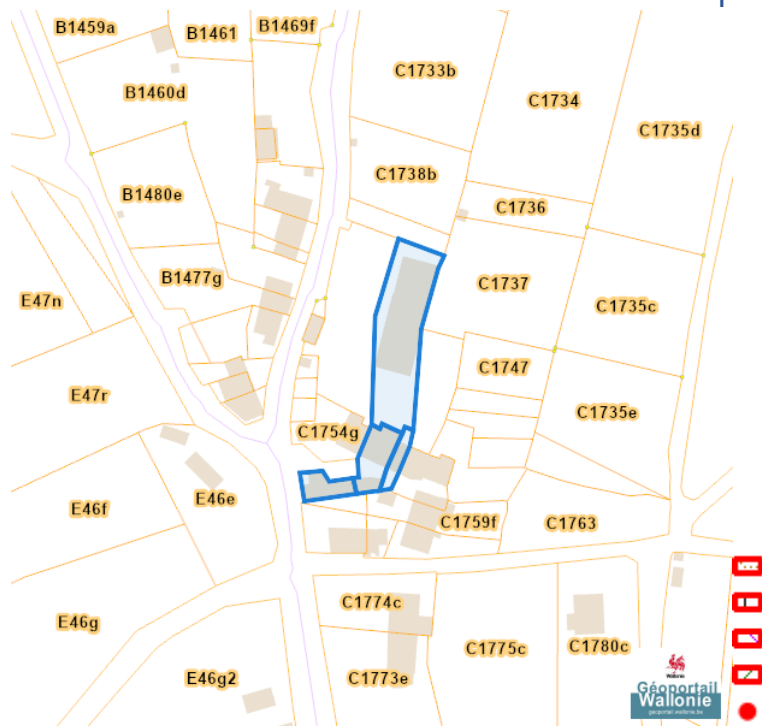
Rue Vert Buisson 307 +, 4910 La Reid
Rue Vert Buisson 307, 4910 La Reid
Rue Vert Buisson 300 +, 4910 La Reid
Rue Vert Buisson 300 +, 4910 La Reid

Patrimoine immobilier

Patrimoine biens en liste de sauvegarde



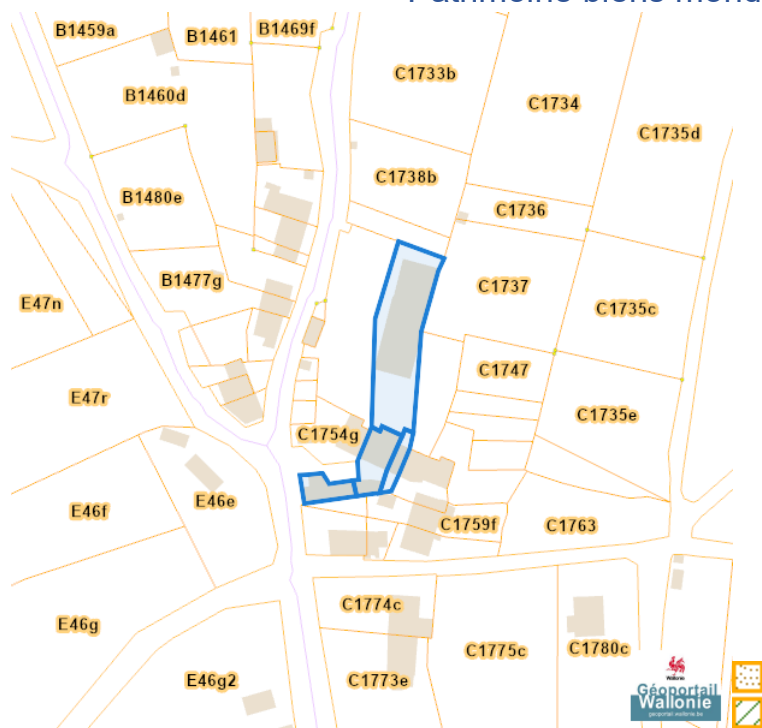
Patrimoine biens exceptionnels



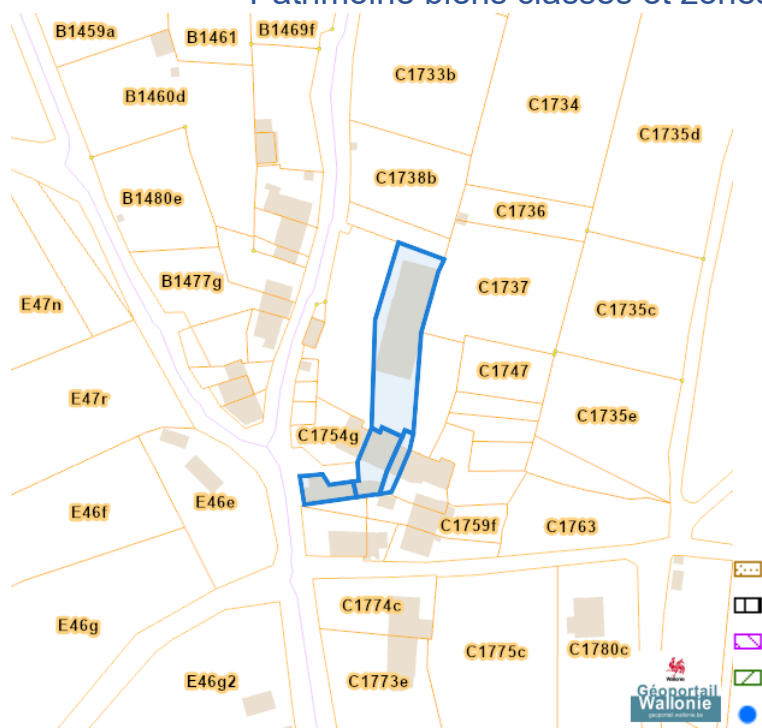
Dossier: 26-00-0548/001

Rue Vert Buisson 307 +, 4910 La Reid
 Rue Vert Buisson 307, 4910 La Reid
 Rue Vert Buisson 300 +, 4910 La Reid
 Rue Vert Buisson 300 +, 4910 La Reid

Patrimoine biens mondiaux



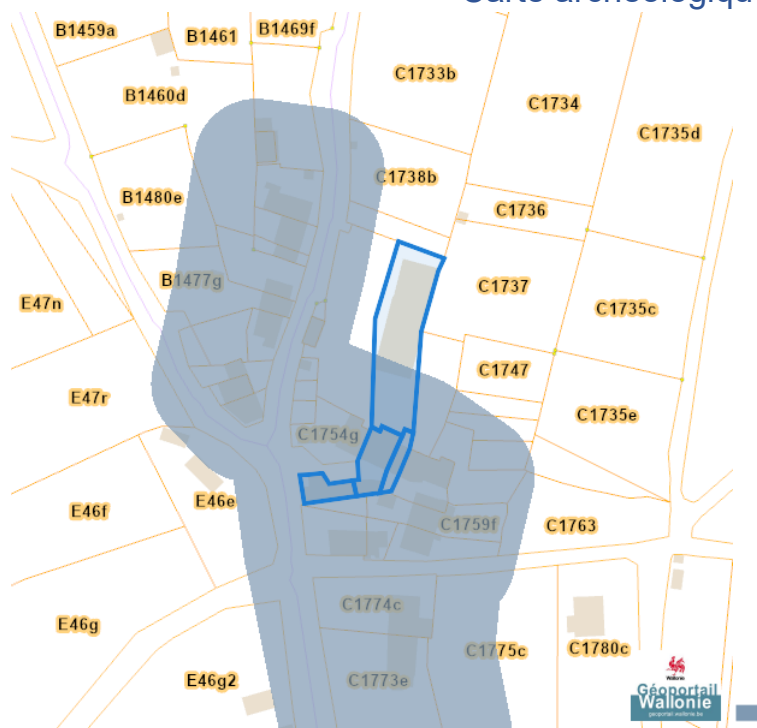
Patrimoine biens classés et zones de protection



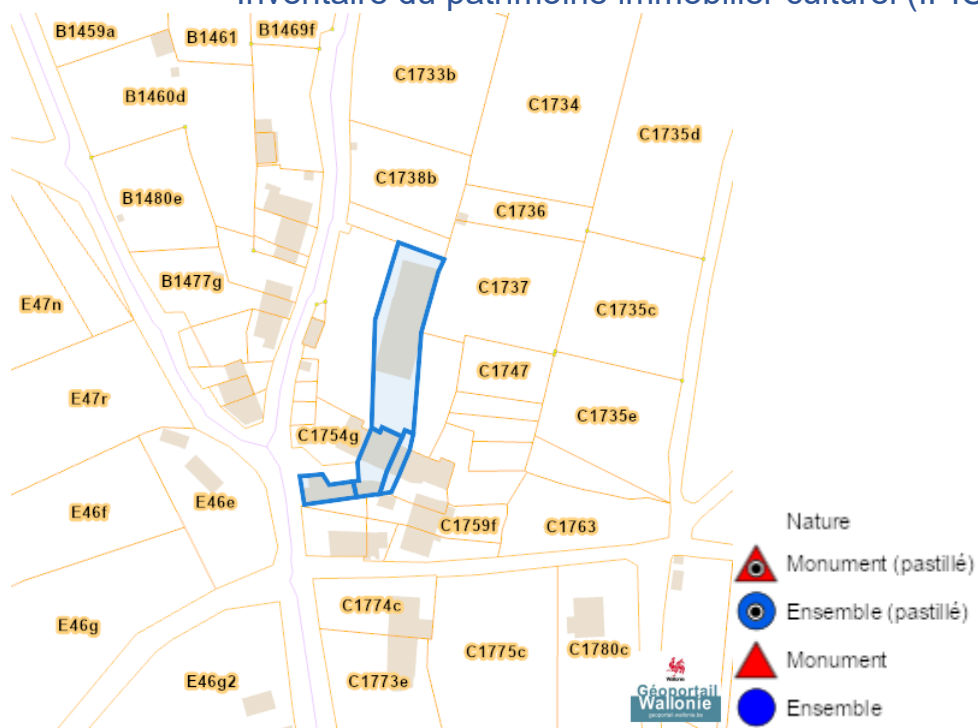
Dossier: 26-00-0548/001

Rue Vert Buisson 307 +, 4910 La Reid
 Rue Vert Buisson 307, 4910 La Reid
 Rue Vert Buisson 300 +, 4910 La Reid
 Rue Vert Buisson 300 +, 4910 La Reid

Carte archéologique



Inventaire du patrimoine immobilier culturel (IPIC)

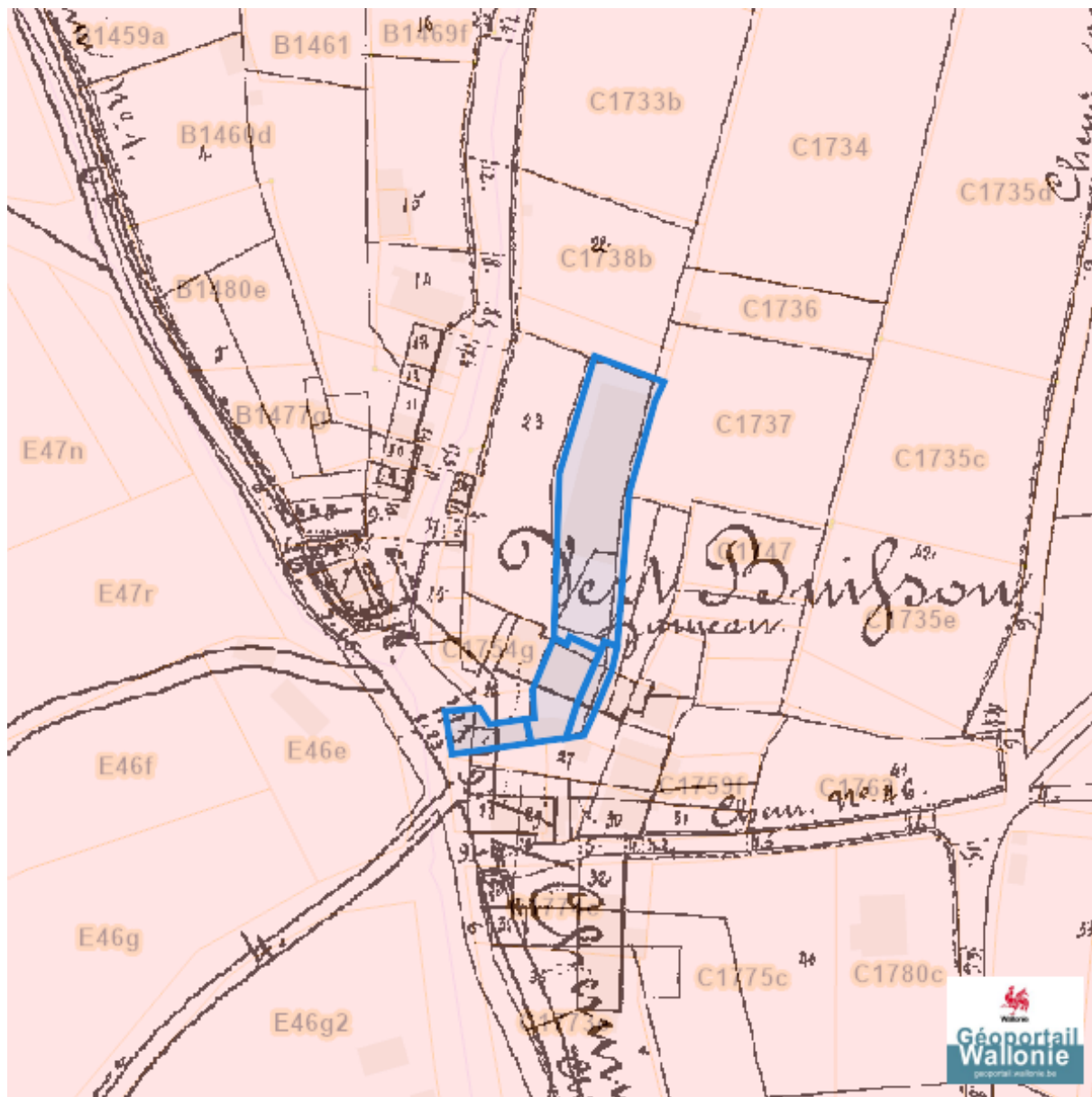


Dossier: 26-00-0548/001

Rue Vert Buisson 307 +, 4910 La Reid
 Rue Vert Buisson 307, 4910 La Reid
 Rue Vert Buisson 300 +, 4910 La Reid
 Rue Vert Buisson 300 +, 4910 La Reid

Cartes historiques

Atlas des voiries vicinales

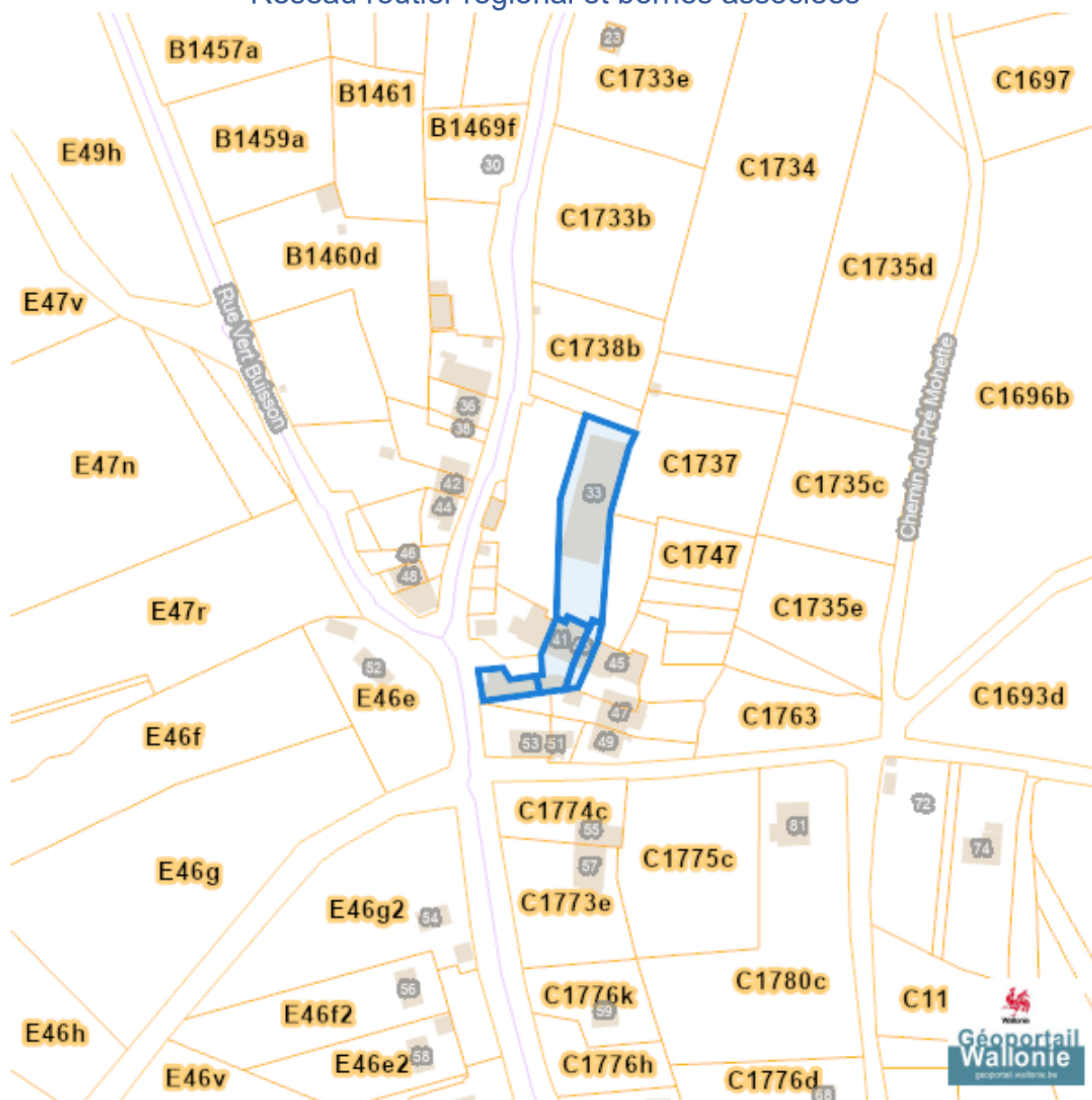


Dossier: 26-00-0548/001

Rue Vert Buisson 307 +, 4910 La Reid
 Rue Vert Buisson 307, 4910 La Reid
 Rue Vert Buisson 300 +, 4910 La Reid
 Rue Vert Buisson 300 +, 4910 La Reid

Autres cartes

Réseau routier régional et bornes associées



Dossier: 26-00-0548/001