

Commune de Braine-L'-Alleud 1 D.

Plan de mesurage de parcelles

Cadastrés: Section N, n°s 1168 D et 1169 A.







LOT 1: 1169 A et 1168 D partie. 15 ares 40 ca
Nouvel identifiant: 1185 A P0000

LOT 2: 1168 D partie. 9 ares et 26 ca
Nouvel identifiant: 1185 B P0000

LOT 3: 1168 D partie. 10 ares 43 ca
Nouvel identifiant: 1185 C P0000

Numéro PRECAD: 25014 - 10435

Légende:

- | | |
|-----------------------------------|---|
| ■ : Borne ancienne |  : Bâtiment |
| ● : Borne ancienne (féno) |  : Annexe |
| ■ (rouge) : Borne nouvelle (féno) |  : Mur mitoyen |
| ⚡ : Poteau électrique |  : Limite cadastrale |
| ⊙ : Chambre de visite |  : Haie |
| 🌳 : Arbre |  : Clôture |
| ● BI : Bouche incendie | |

Levé et dressé par **MANON Jean-Pol** (GEO 040172)
Géomètre-Expert-Immobilier légalement assermenté par devant le Tribunal
de première instance séant à Charleroi
Bureau:
rue du Panorama, 3 à 5650 CLERMONT
TEL: 071/53 41 48 GSM: 0495/30 96 37
E-MAIL: manon.jp@hotmail.com



DOSSIER N°: 7475-3

DATE: 14/08/2023

Les limites de ce plan ont été reconstituées suivant:
- le plan du Géomètre E. THEISMAN
du 16 janvier 1998.
(AGDP 25014-119)
- le plan du Géomètre Quentin Burton du 28 mai 2018. (parcelle N 1168 G).
(AGDP: 25014-10273)
- les limites apparentes.

