

DC à la carte



Rue de la Rêche-Terre 11, 5100 Dave
92032B0155/00M000

[Lieu](#)
[Environs](#)
[Cadastre](#)
[Plan régional](#)
[Amenagement du territoire](#)
[Sol et sous-sol](#)
[Eau](#)
[Nature](#)
[Droit de préemption](#)
[Patrimoine immobilier](#)
[Cartes historiques](#)
[Autres cartes](#)

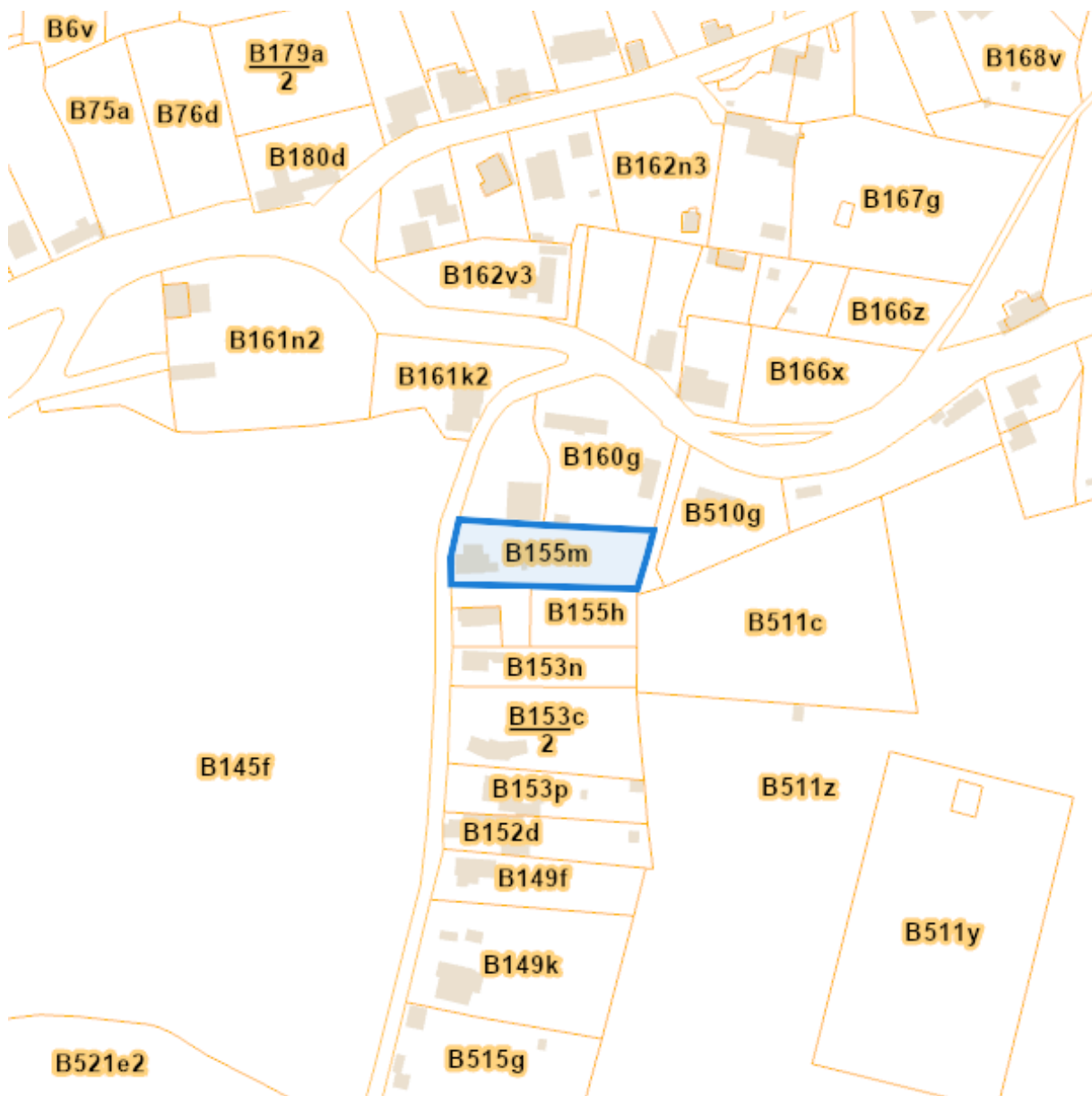
Dossier: 25-00-6771/003

Lieu



Dossier: 25-00-6771/003

Environs



Cadastre

Situation la plus récente



eservices.minfin.fgov.be

Dossier: 25-00-6771/003



eservices.minfin.fgov.be






























Plan régional

Plan de secteur (PDS)



Dossier: 25-00-6771/003

Rue de la Rêche-Terre 11, 5100 Dave

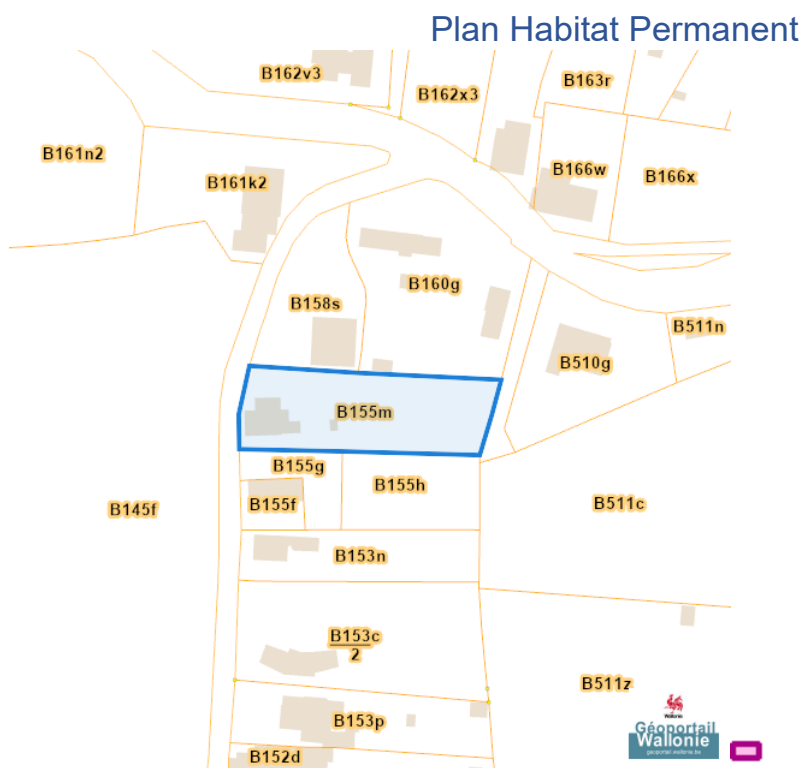
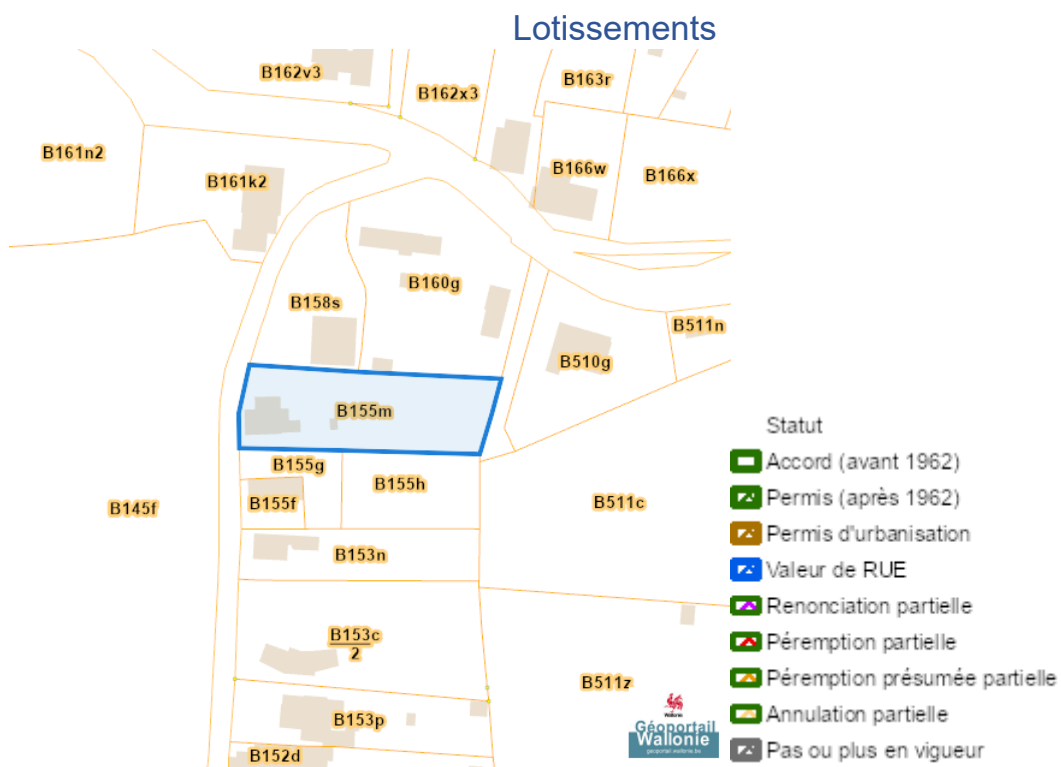
	Habitat
	Habitat à caractère rural
	Habitat vert
	Services publics et équipements communautaires
	Centre d'enfouissement technique
	Centre d'enfouissement technique désaffecté
	Loisirs
	Servitude particulière
	Activité économique mixte
	Activité économique industrielle
	Activité économique spécifique Agro-Economique
	Activité économique spécifique Grande Distribution
	Activité économique spécifique Risque majeur
	Dépendances d'extraction
	Extraction à destination agricole
	Extraction à destination forestière
	Extraction à destination espaces verts
	Extraction à destination zone naturelle
	Aménagement communal concerté
	Aménagement communal concerté à caractère économique
	Enjeu communal
	Enjeu régional
	Agricole
	Forestière
	Espaces verts
	Naturelle
	Parc
	Eau
	Non affectée ("zone blanche")

Dossier: 25-00-6771/003

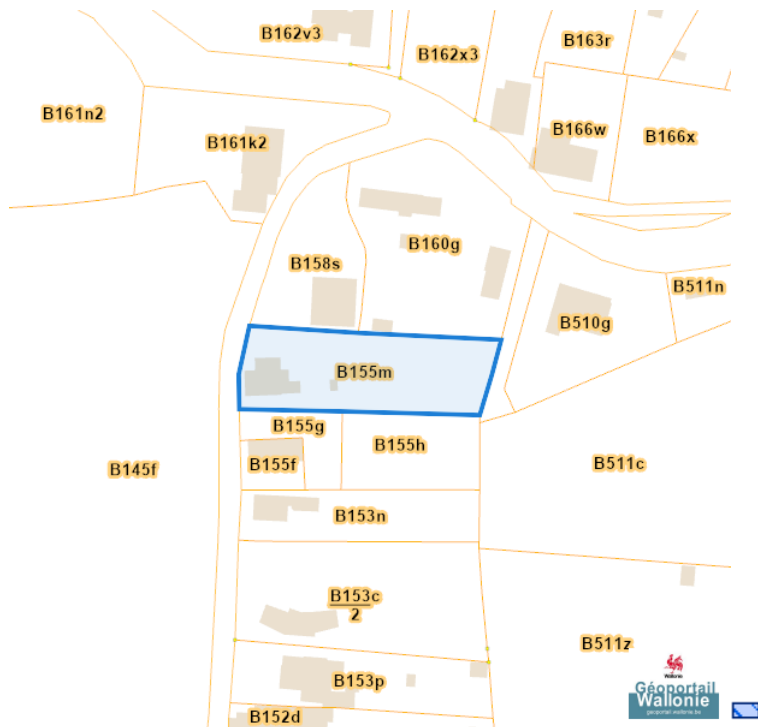
Avant-projets et projets de modification du Plan du Secteur



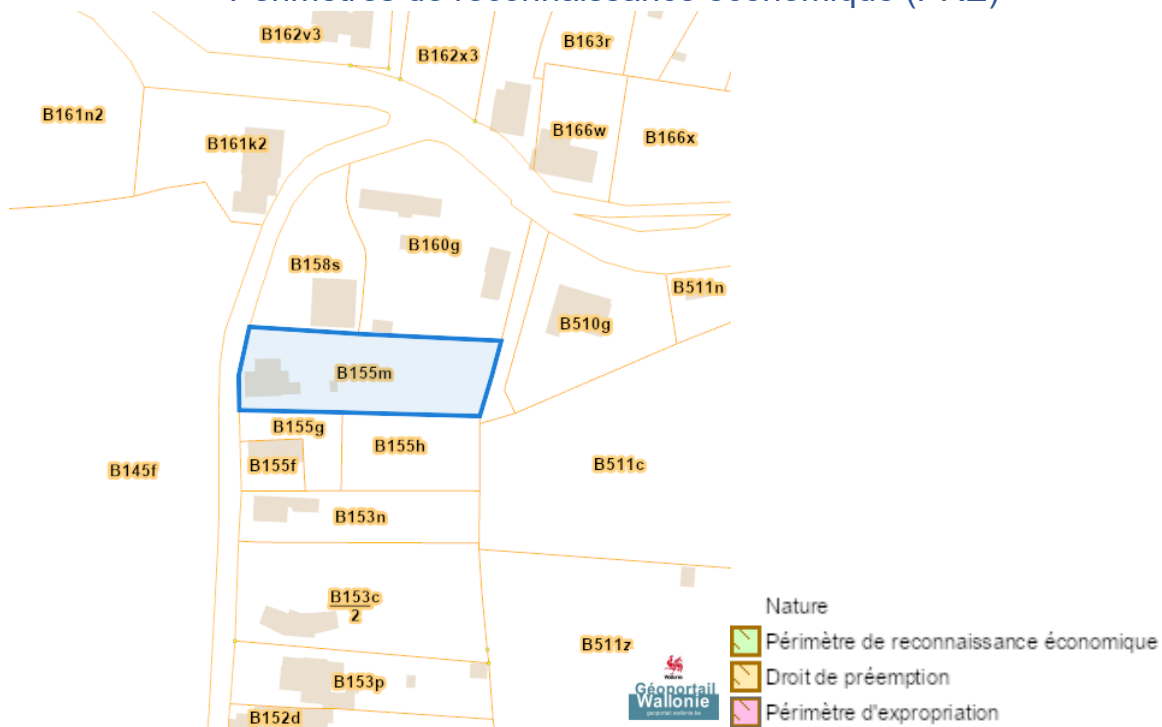
Aménagement du territoire



Périmètres de remembrement urbain (PRU)

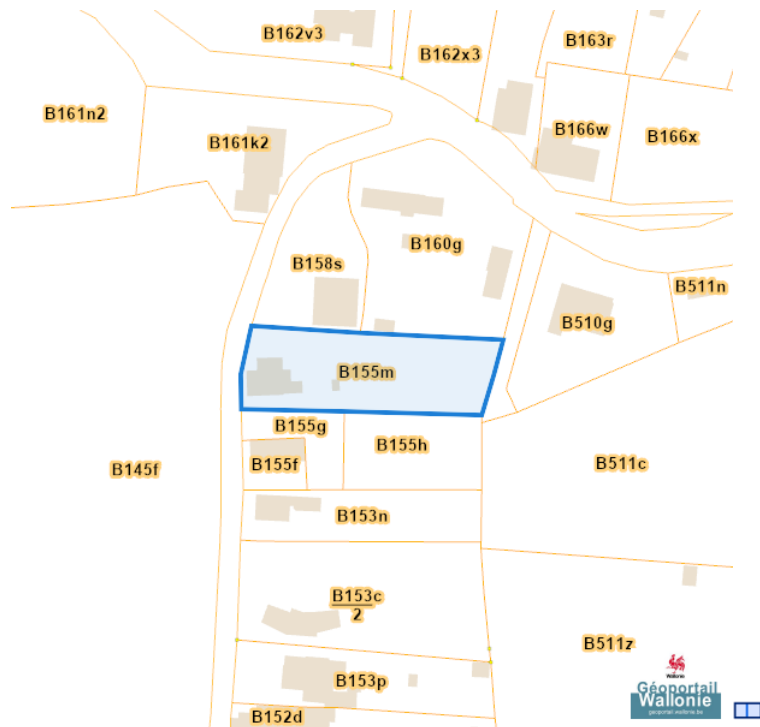


Périmètres de reconnaissance économique (PRE)

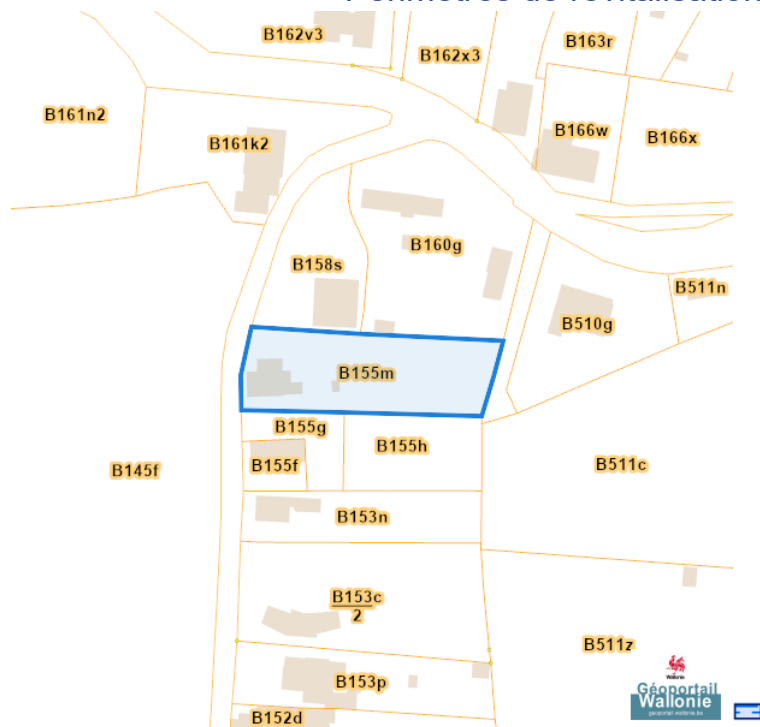


Rue de la Rêche-Terre 11, 5100 Dave

Périmètres de rénovation urbaine



Périmètres de revitalisation urbaine

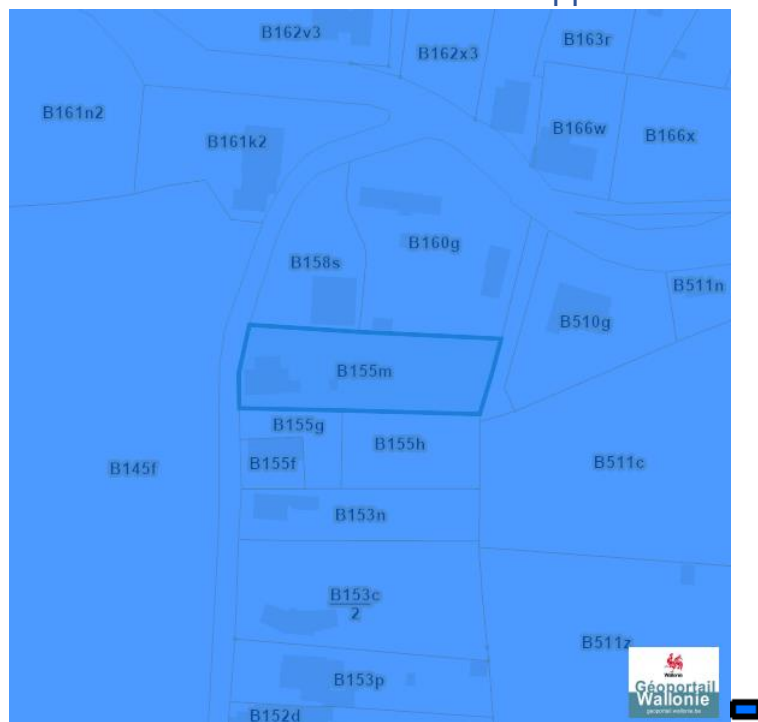


Dossier: 25-00-6771/003

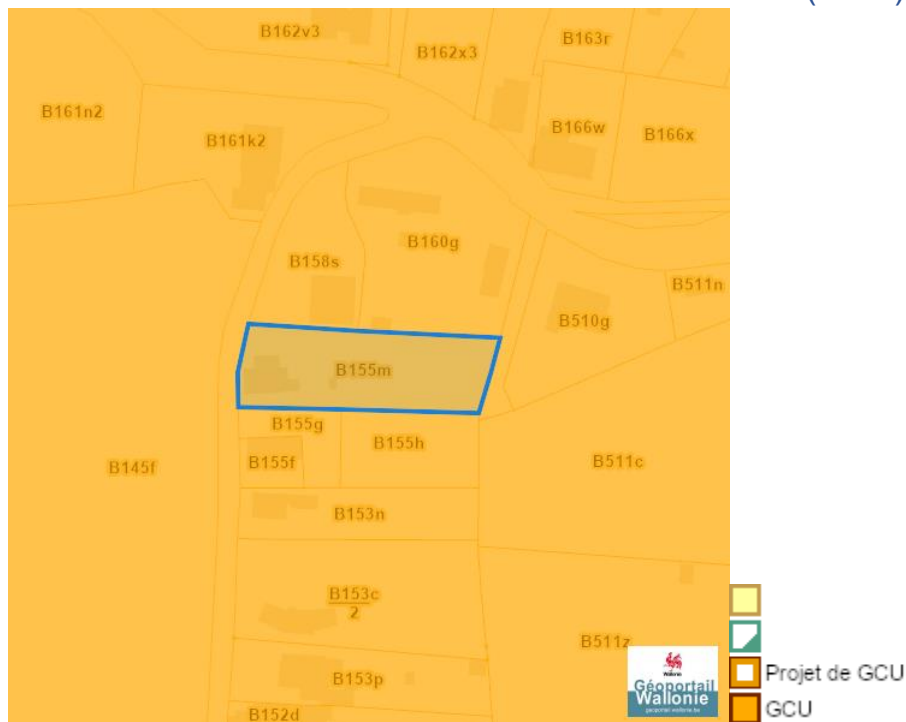
Schéma d'Orientation Local (SOL)



Schéma de Développement Communal (SDC)



Guide Communal d'Urbanisme (GCU)

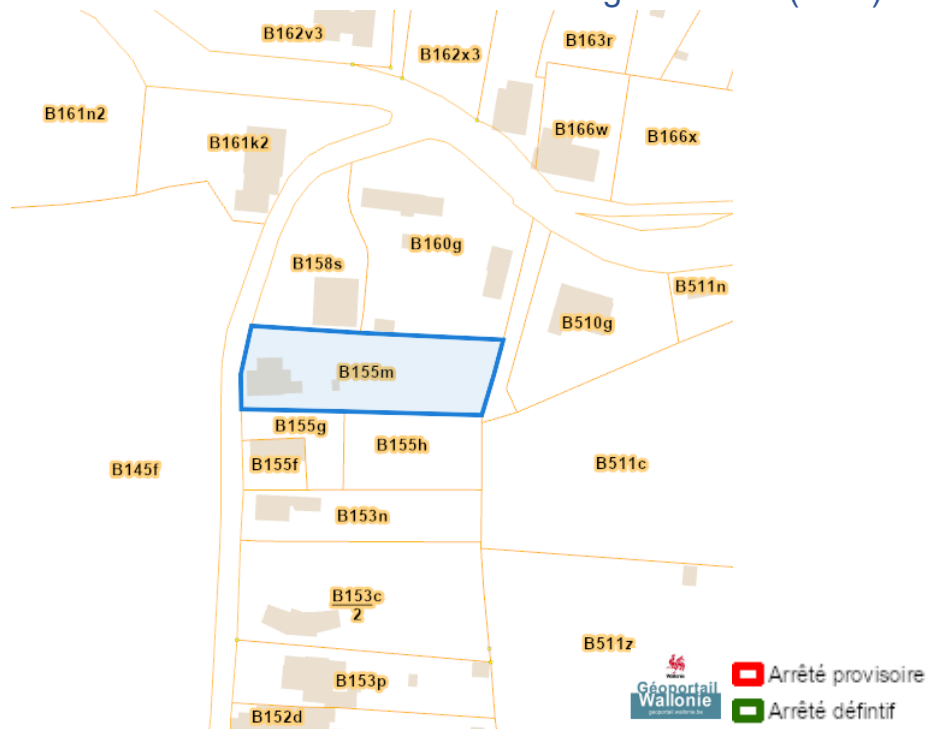


Guide Régional d'Urbanisme (GRU)

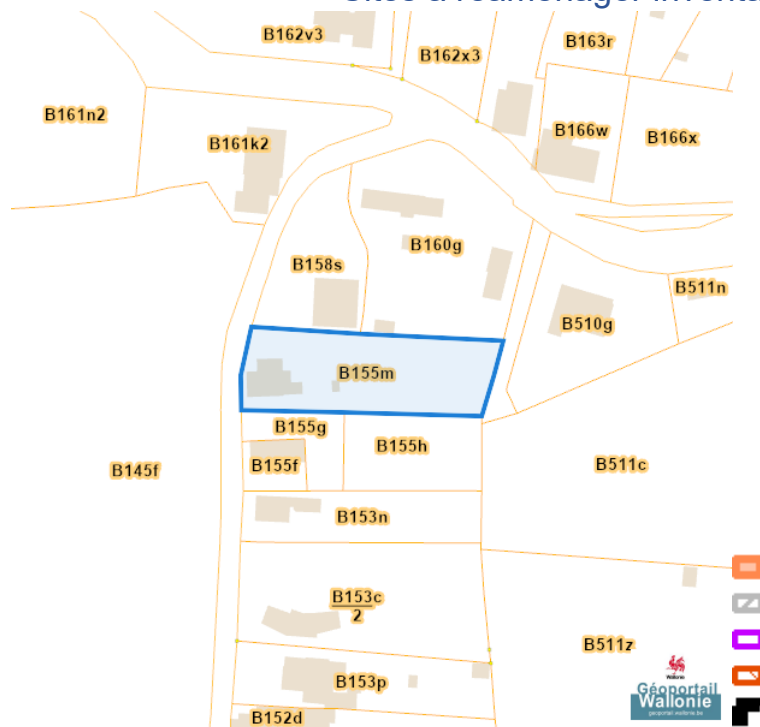


Rue de la Rêche-Terre 11, 5100 Dave

Sites à réaménager de droit (SAR)



Sites à réaménager inventaire (ISA)



Dossier: 25-00-6771/003

Rue de la Rêche-Terre 11, 5100 Dave

Taxation des bénéficiaires résultant d'une révision du plan de secteur

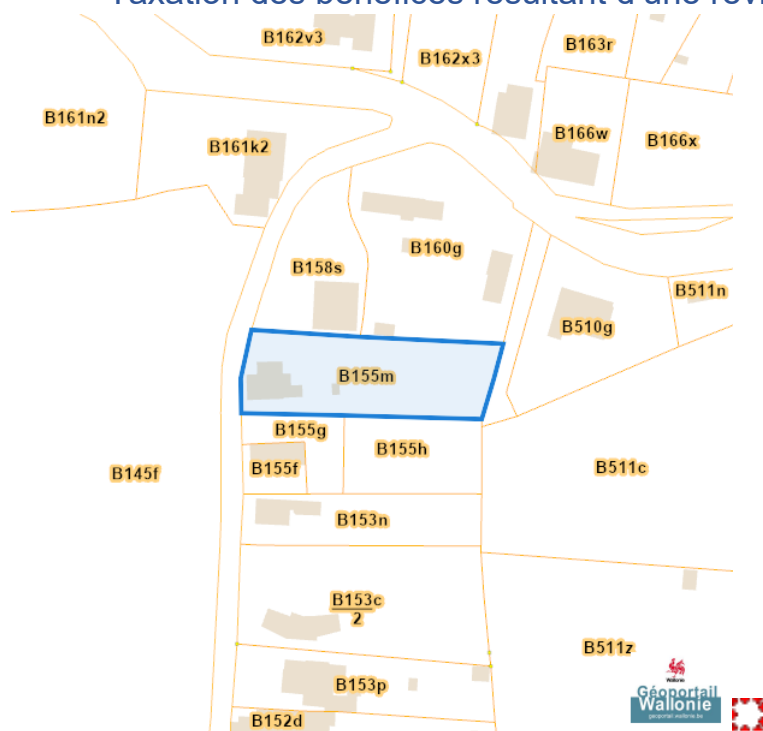
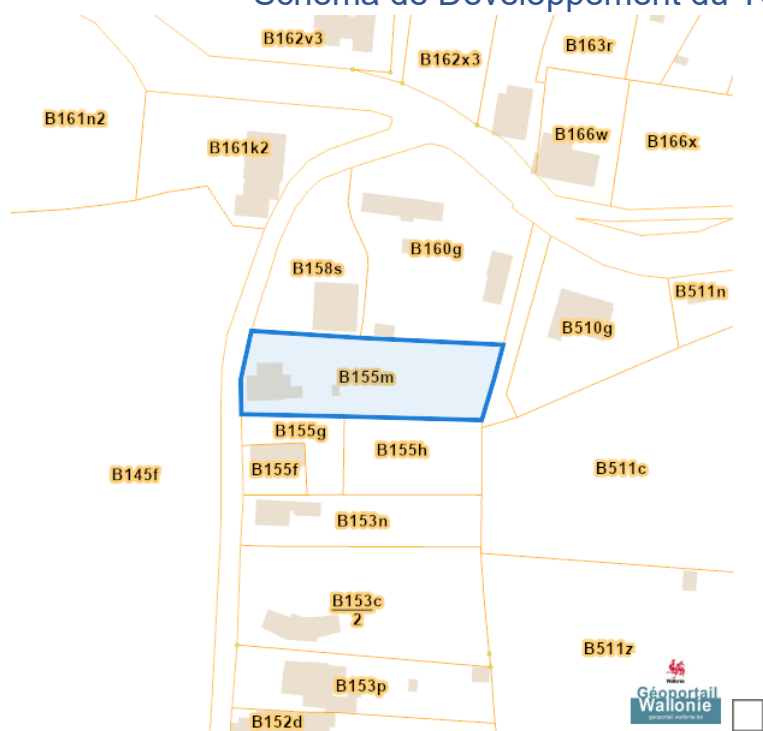









Schéma de Développement du Territoire (SDT)

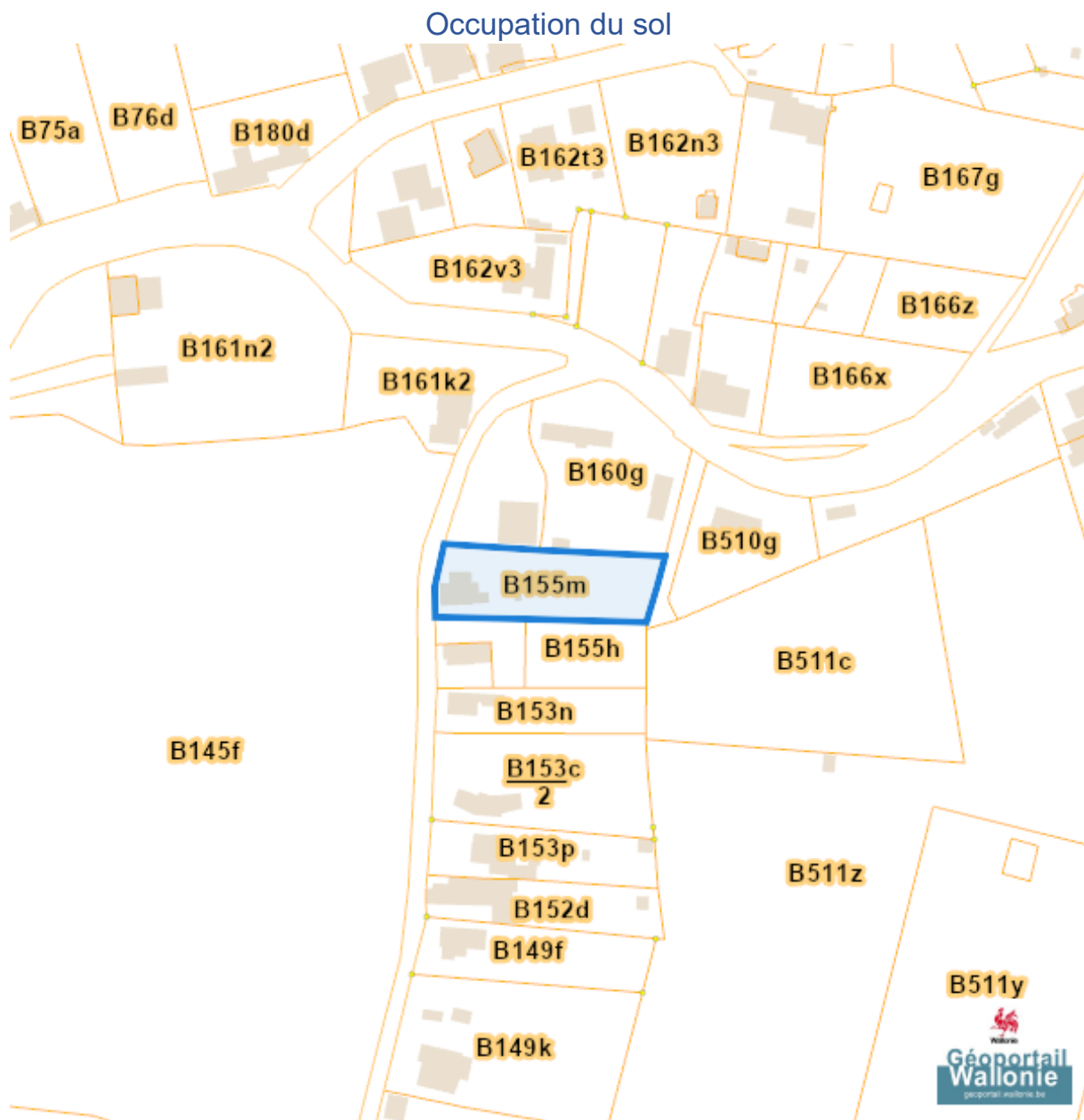


Dossier: 25-00-6771/003

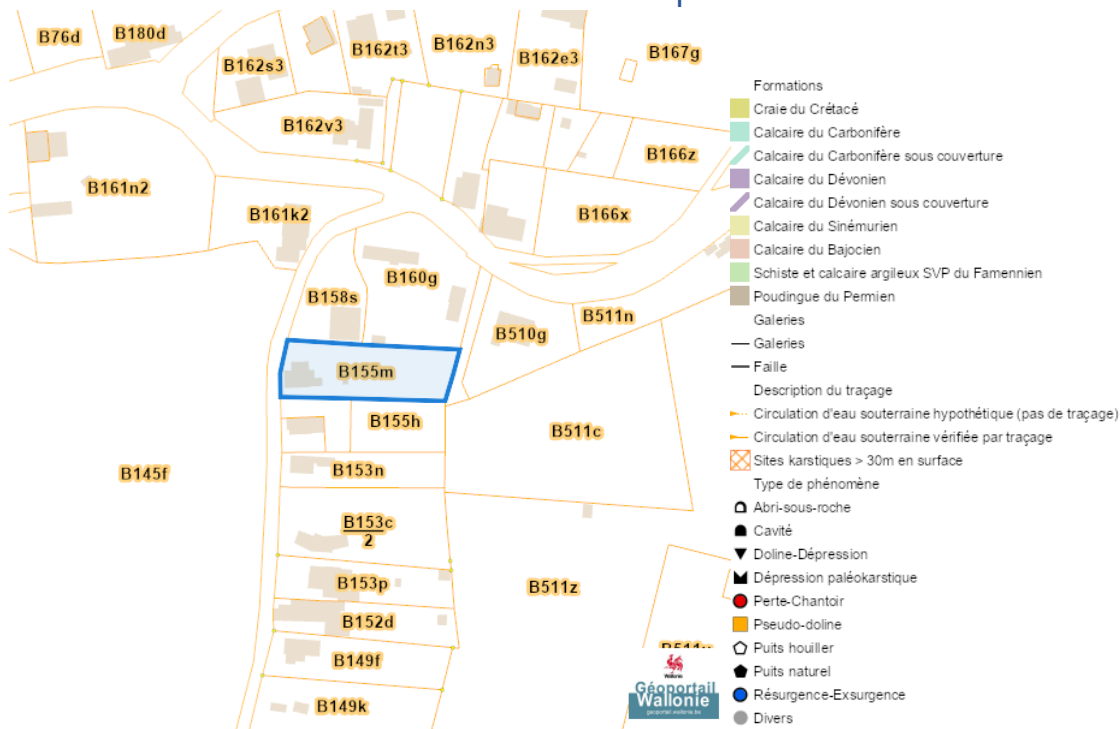


-  Zone vulnérable basée sur un risque de probabilité d'effets dangereux supérieure à E-5 et sur une distance de 100m autour du site SEVESO
-  Zone vulnérable basée sur un risque de probabilité d'effets dangereux comprise entre E-5 et E-6 et sur une distance de 200m autour du site SEVESO
-  Zone vulnérable basée sur une courbe provisoire de risque et sur une distance de 200m autour du site SEVESO
- Seuil SEVESO
-  Petits seuils SEVESO
-  Grands seuils SEVESO
- Seuil SEVESO
-  Petits seuils SEVESO
-  Grands seuils SEVESO

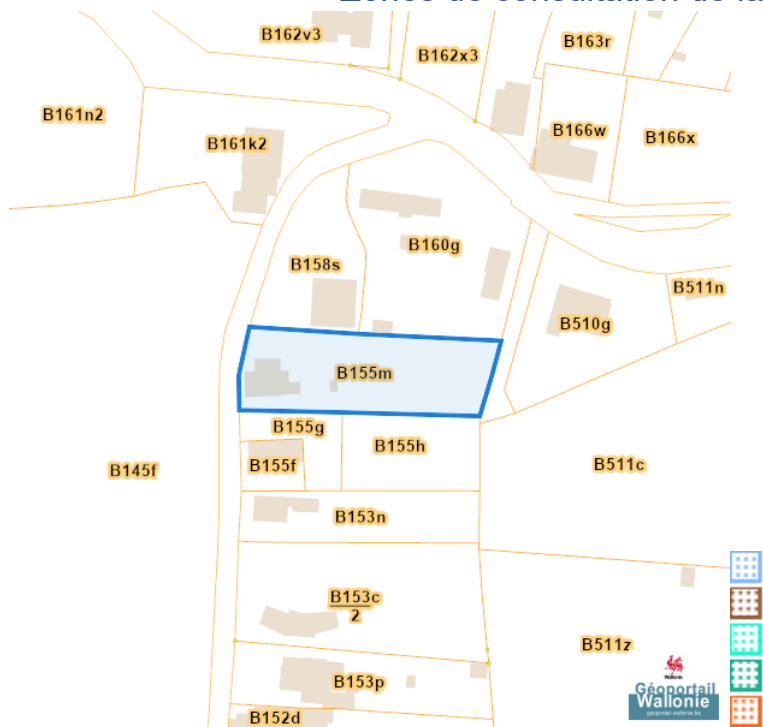
Sol et sous-sol



Sites Karstiques



Zones de consultation de la DRIGM

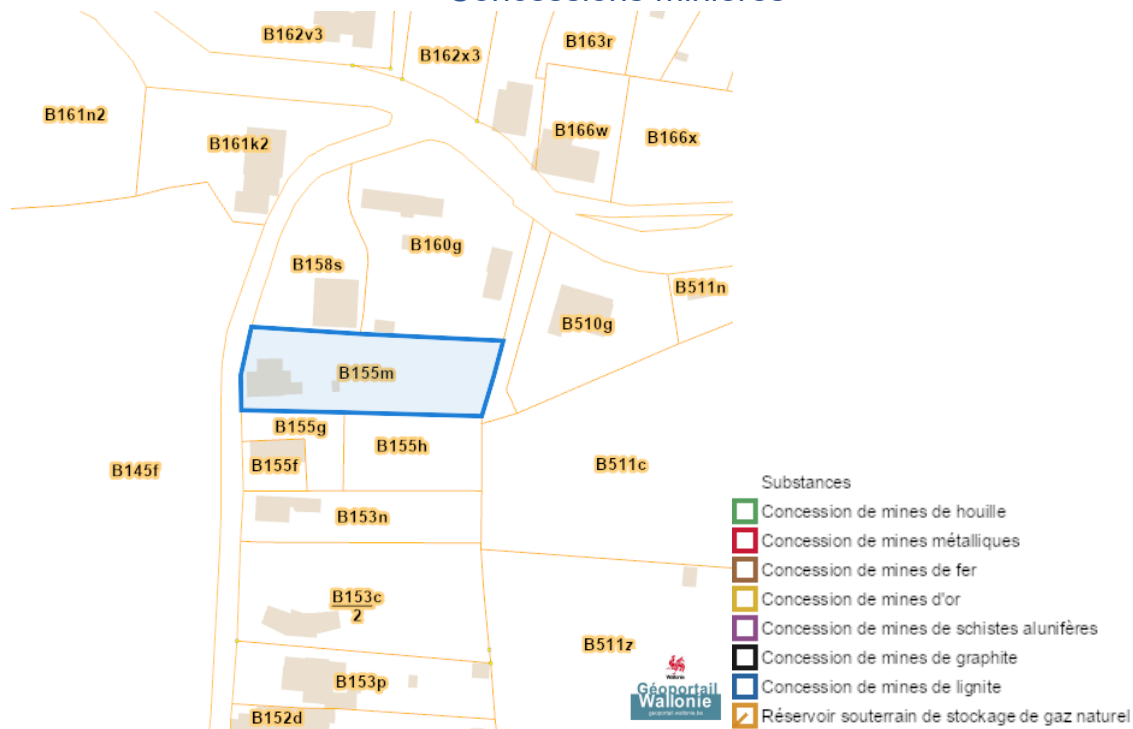


Rue de la Rêche-Terre 11, 5100 Dave

Etat des sols (BDES)



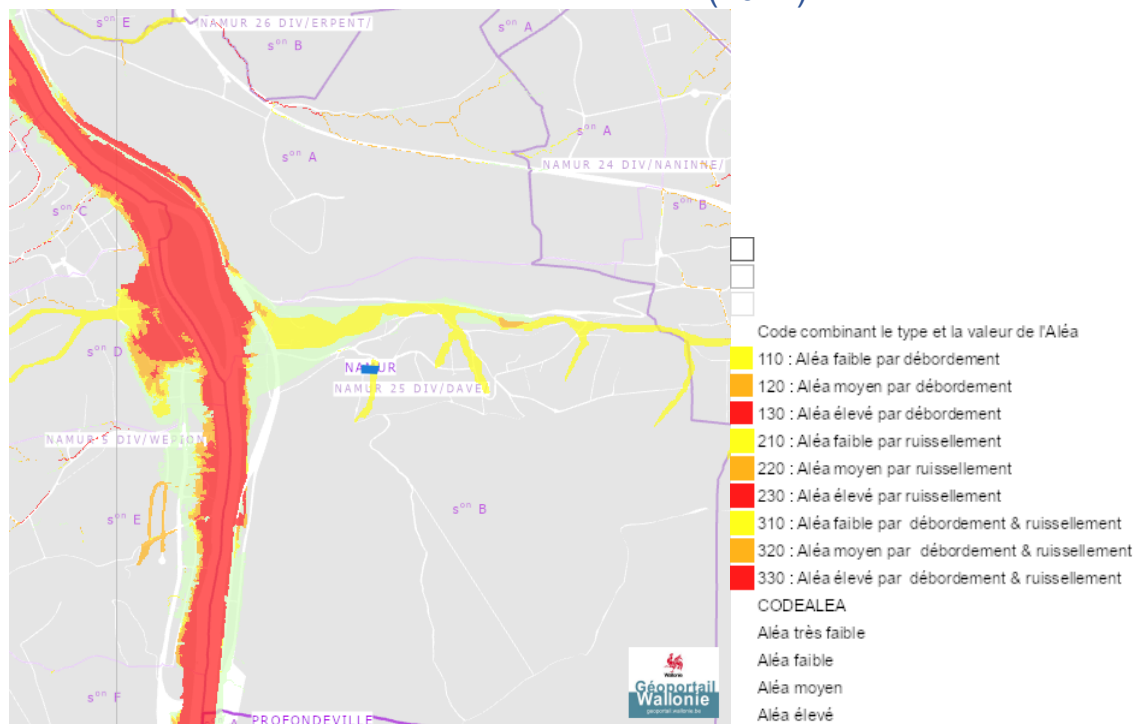
Concessions minières



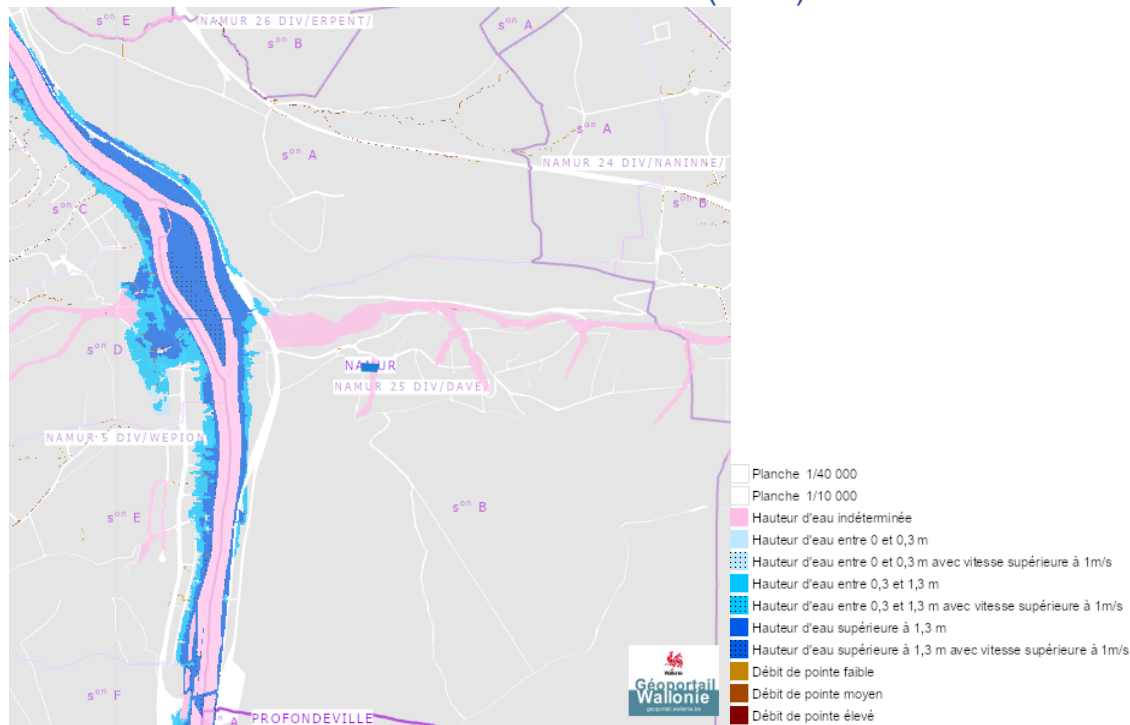
Dossier: 25-00-6771/003

Eau

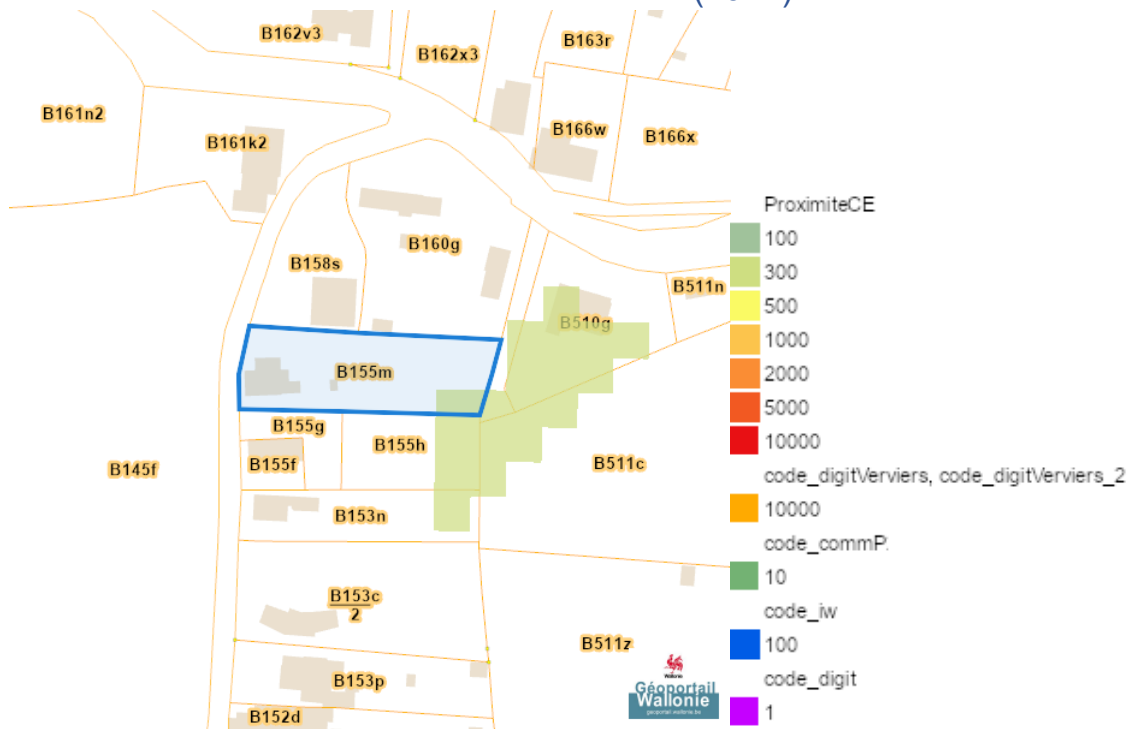
Alea d' inondation (2021)



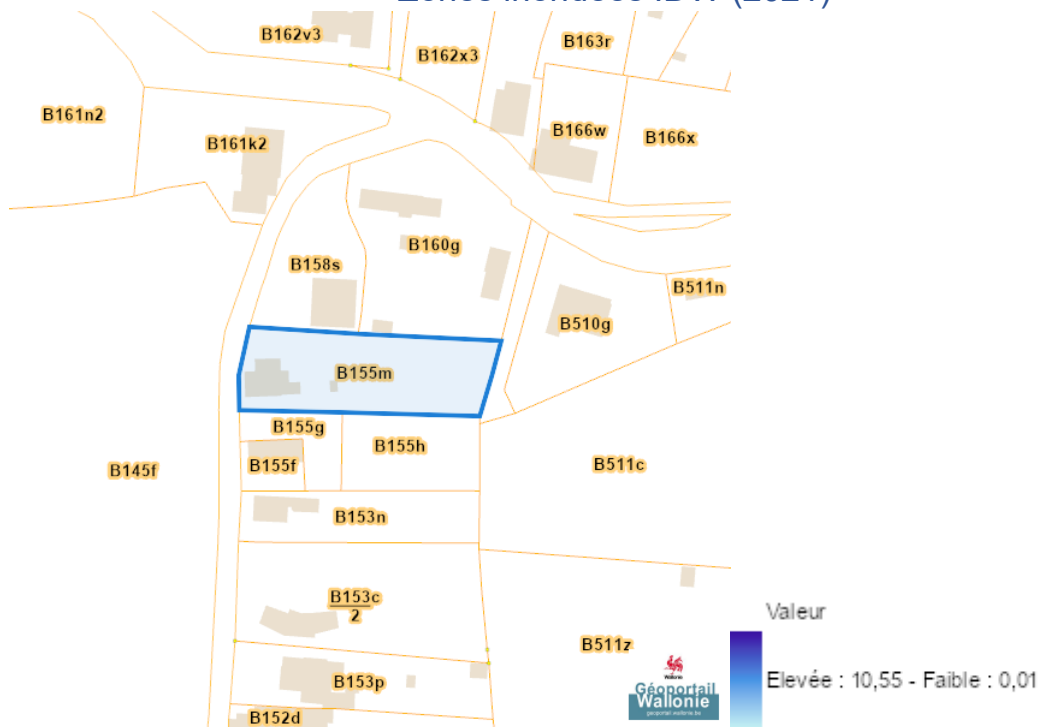
Zones inondables (2021)



Zones inondees (2021)

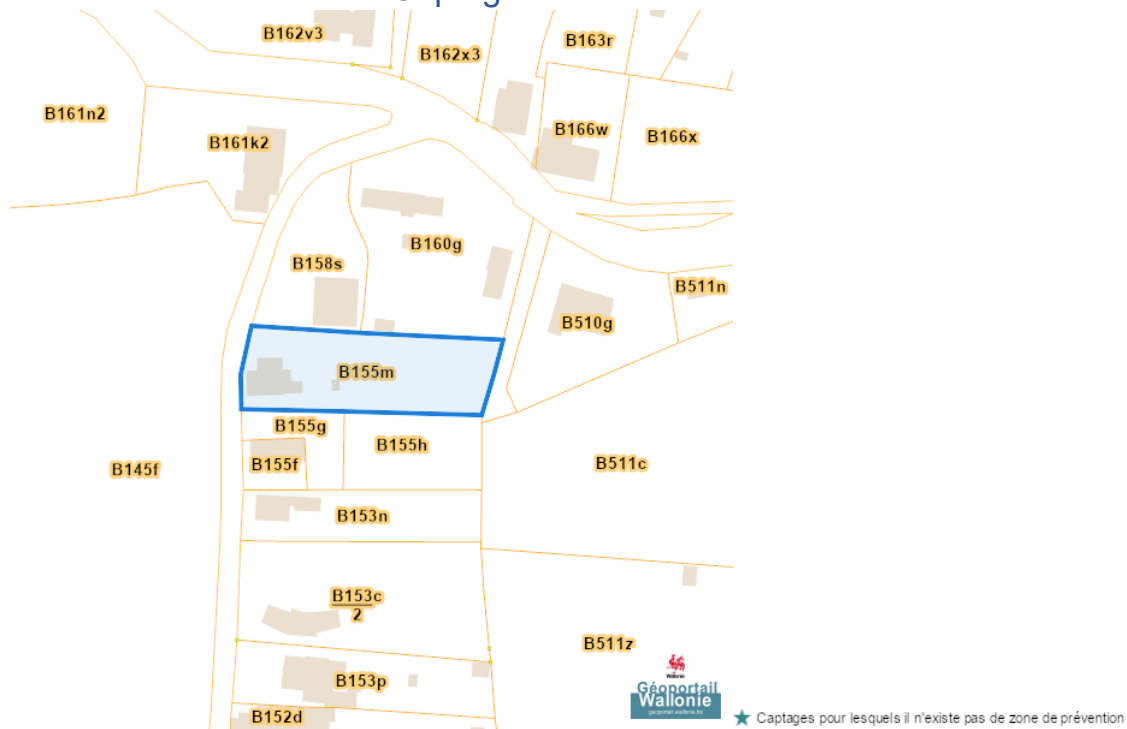


Zones inondees IDW (2021)

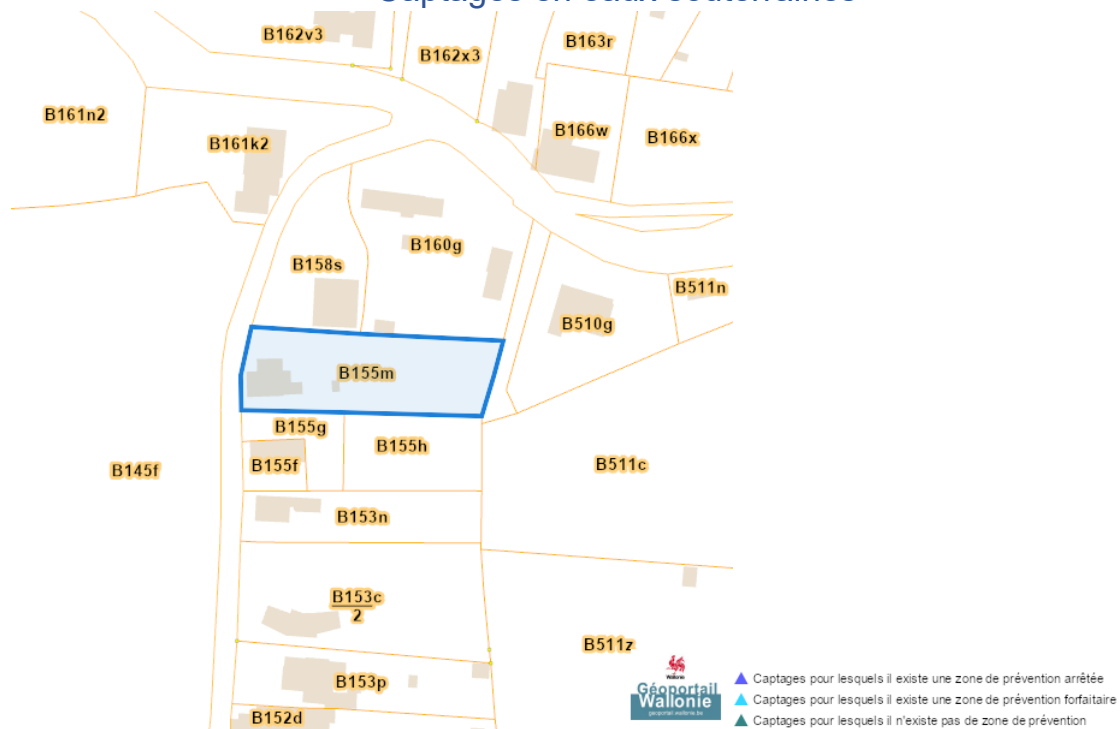


Rue de la Rêche-Terre 11, 5100 Dave

Captages en eaux de surface

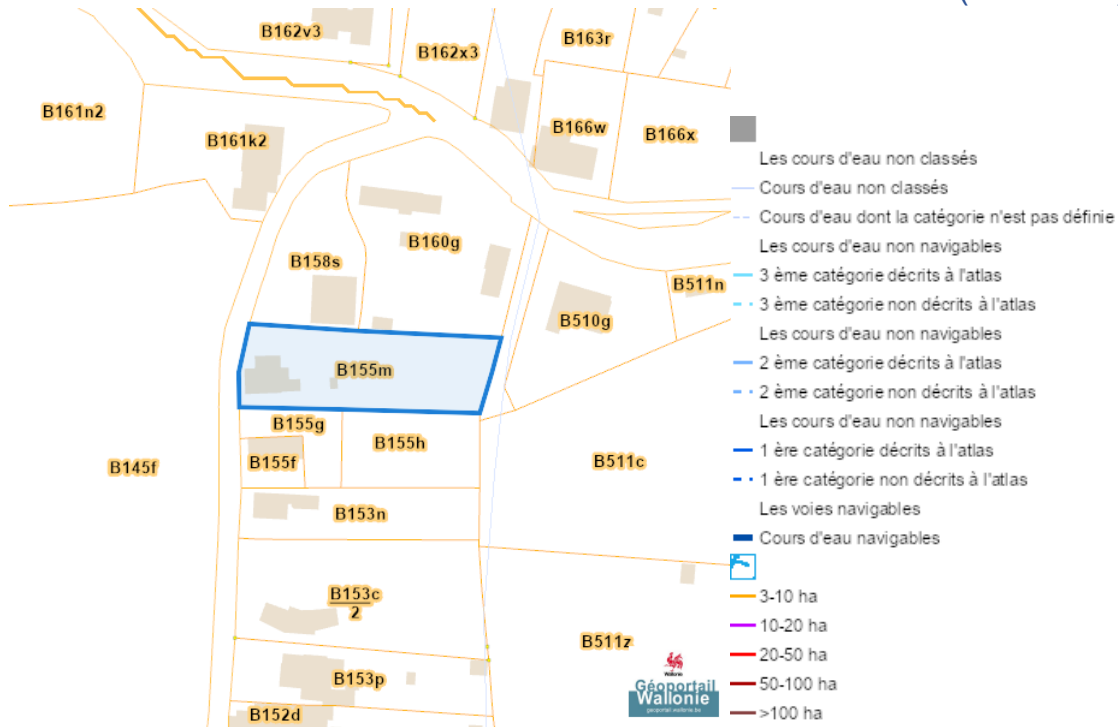


Captages en eaux souterraines



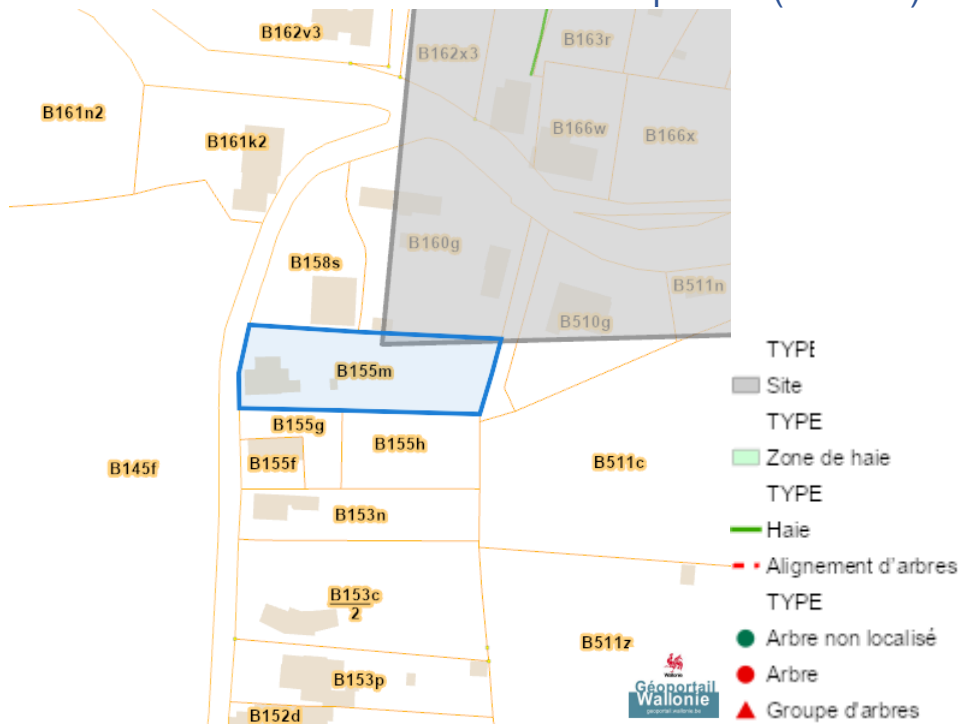
Dossier: 25-00-6771/003

Axes de ruissellement concentré et données associées (LIDAXES)

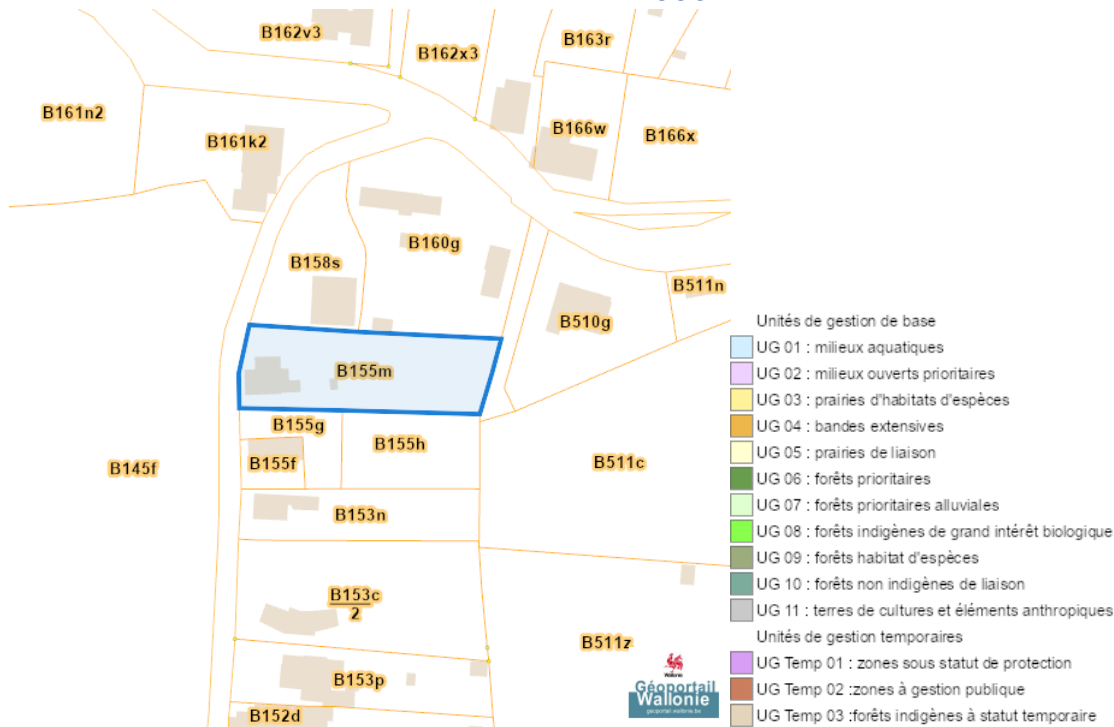


Nature

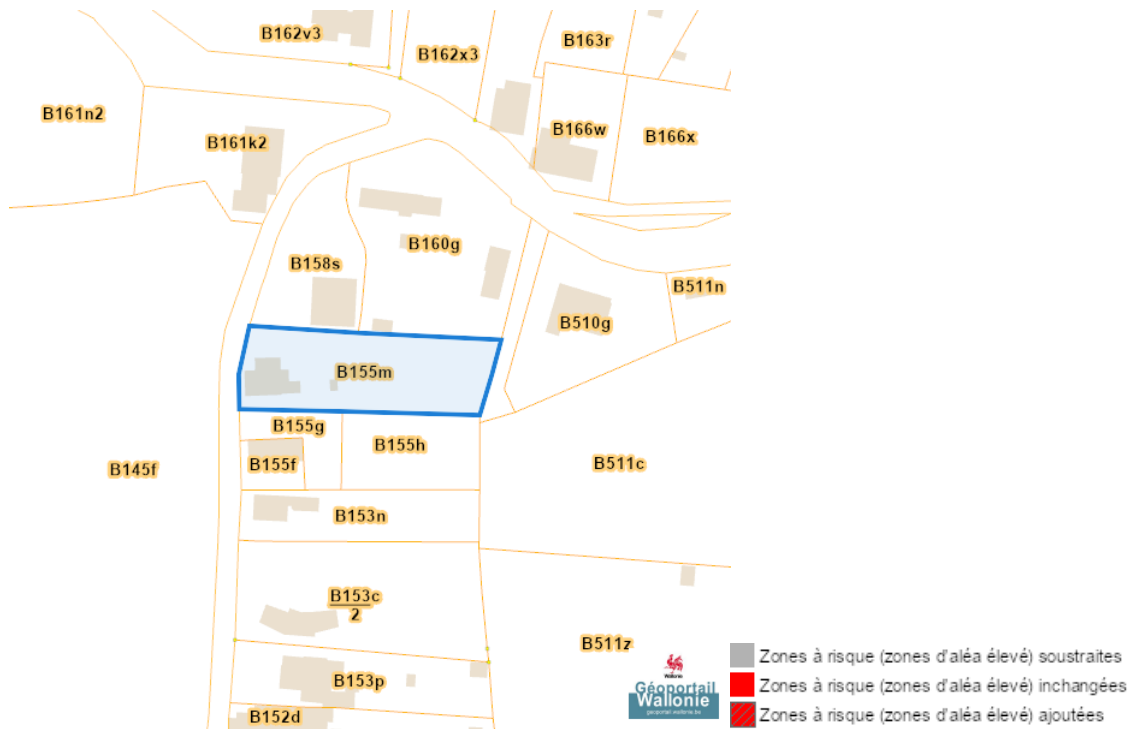
Arbres et haies remarquables (AHREM)



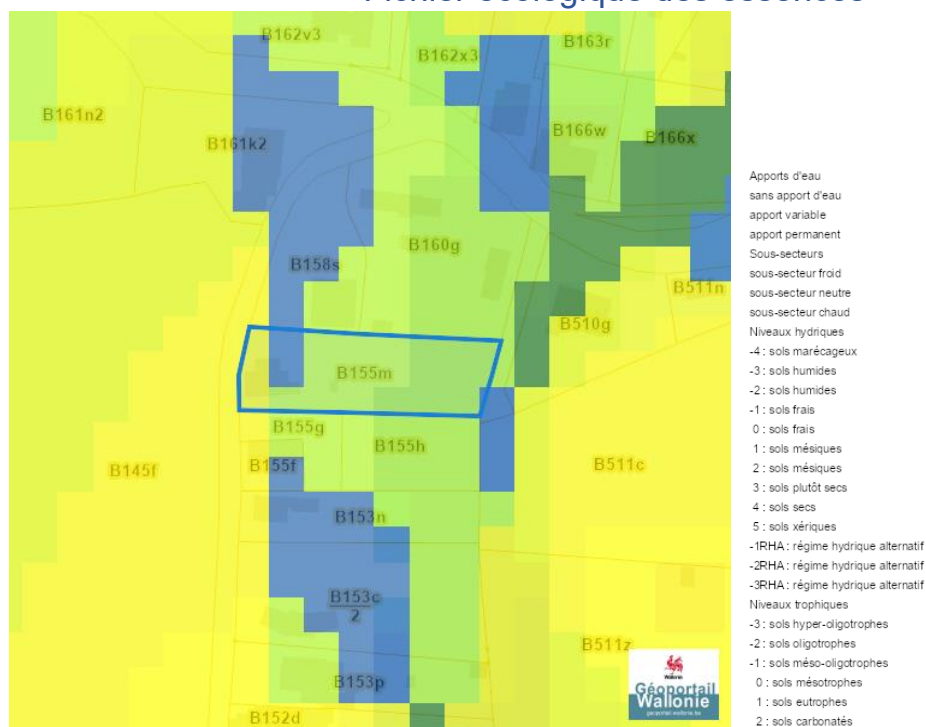
Natura 2000



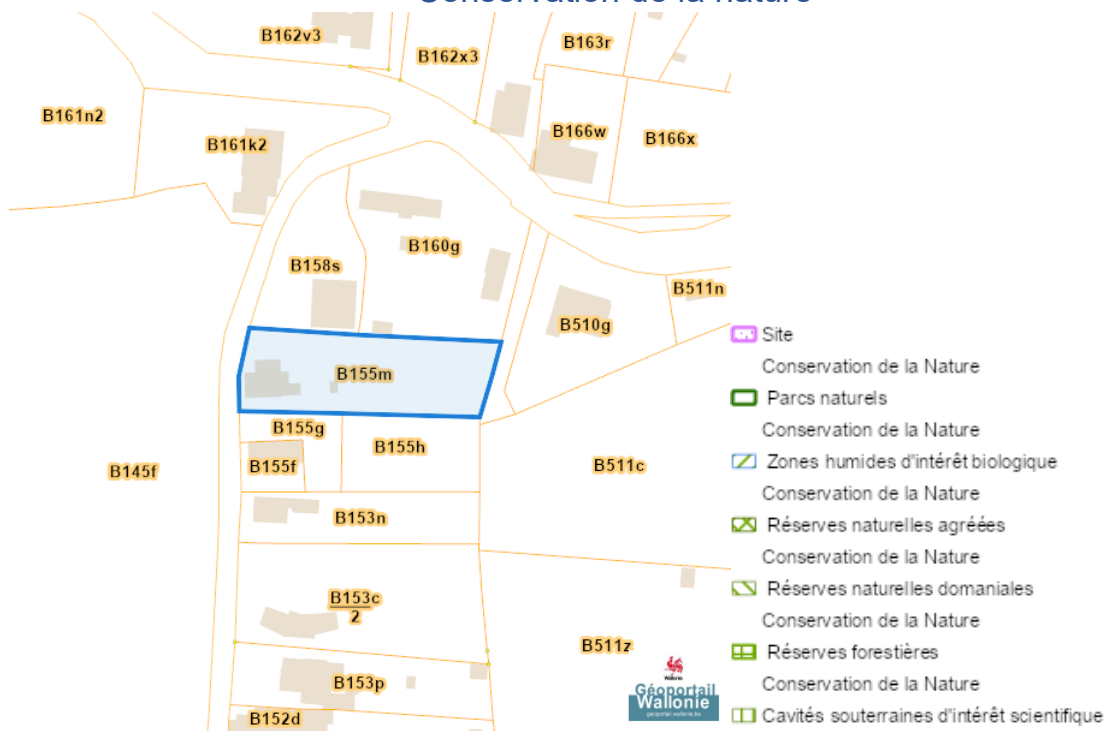
Loi sur le contrat d'assurance terrestre



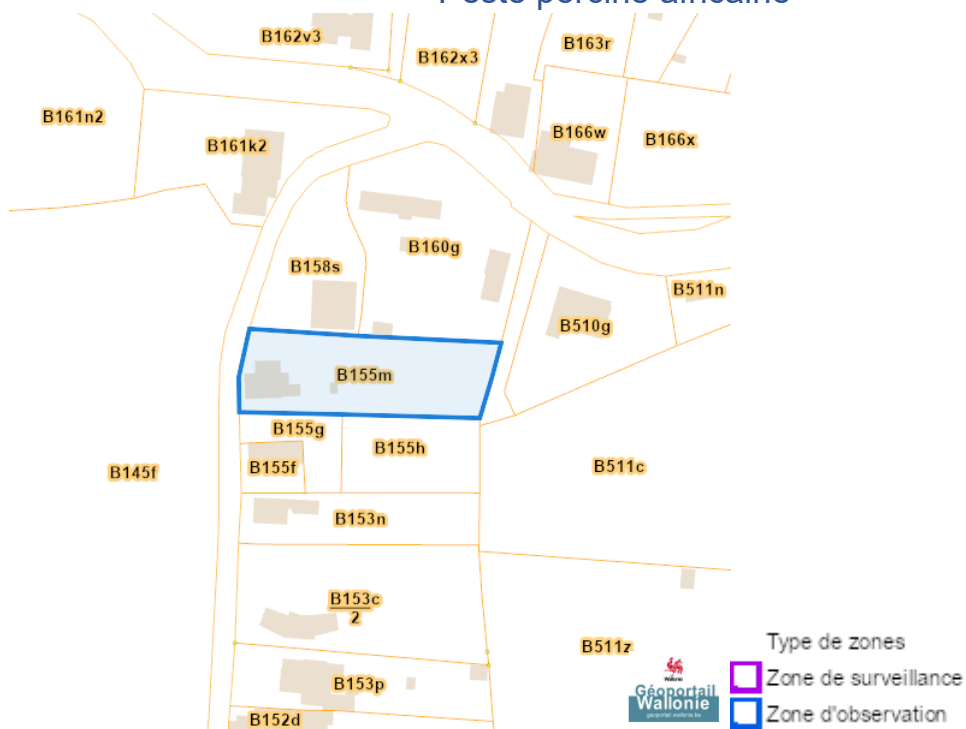
Fichier écologique des essences



Conservation de la nature

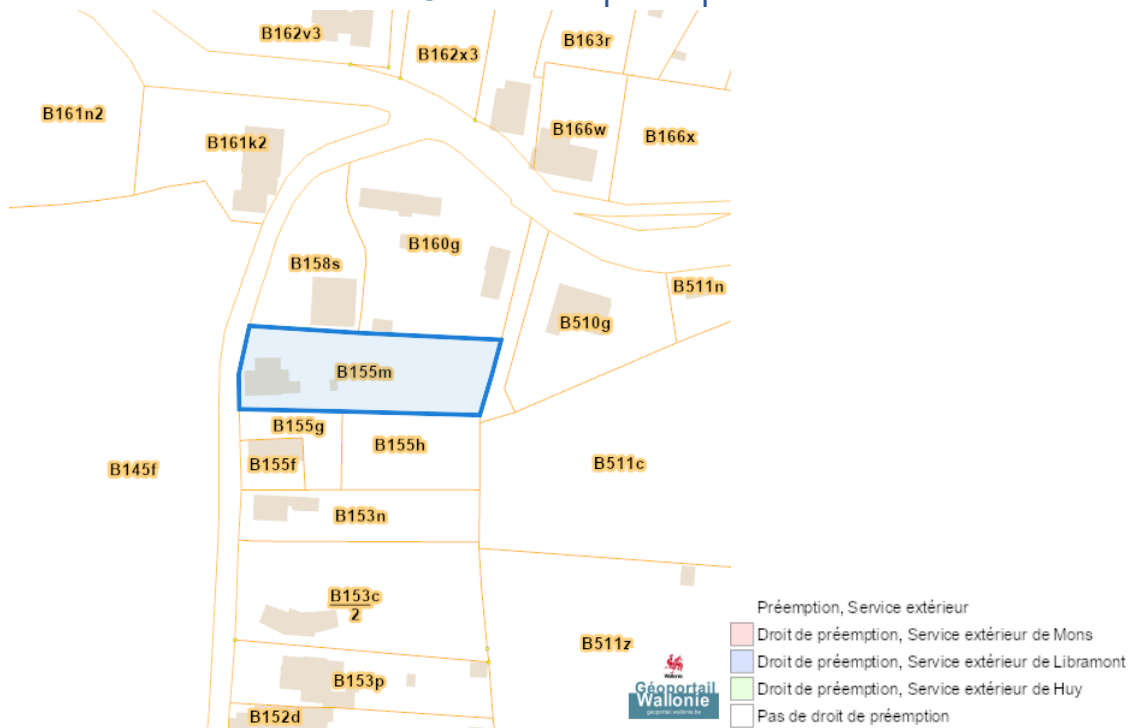


Peste porcine africaine

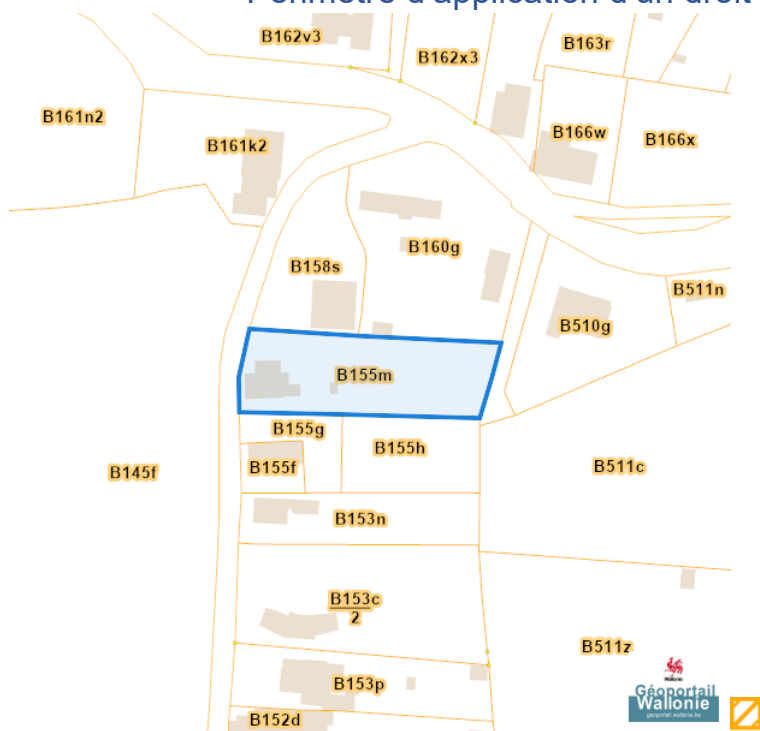


Droit de préemption

Communes préemptibles

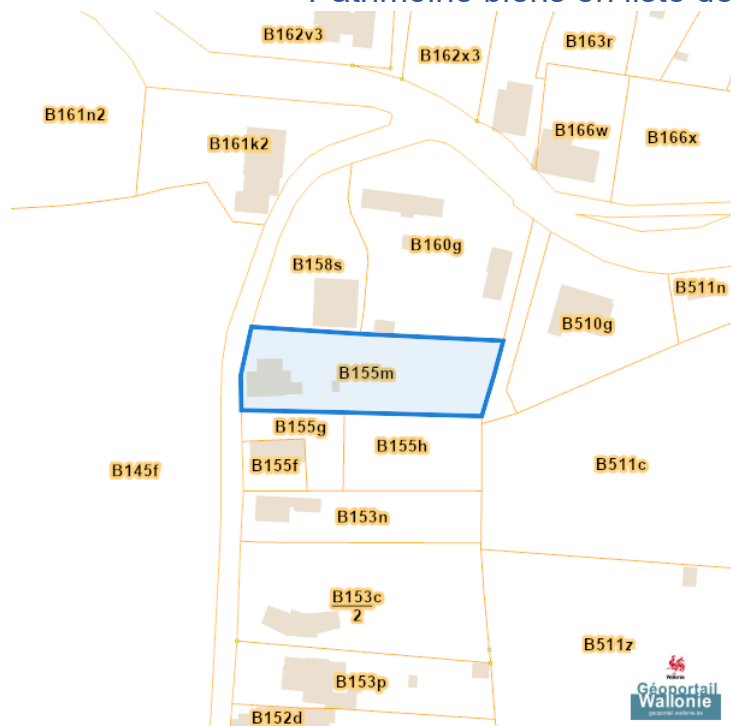


Périmètre d'application d'un droit de préemption

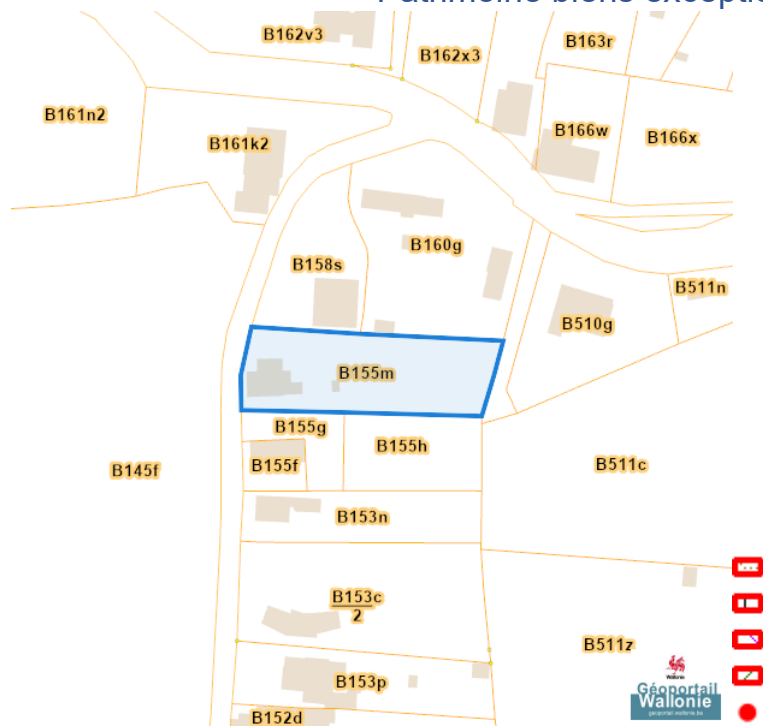


Patrimoine immobilier

Patrimoine biens en liste de sauvegarde

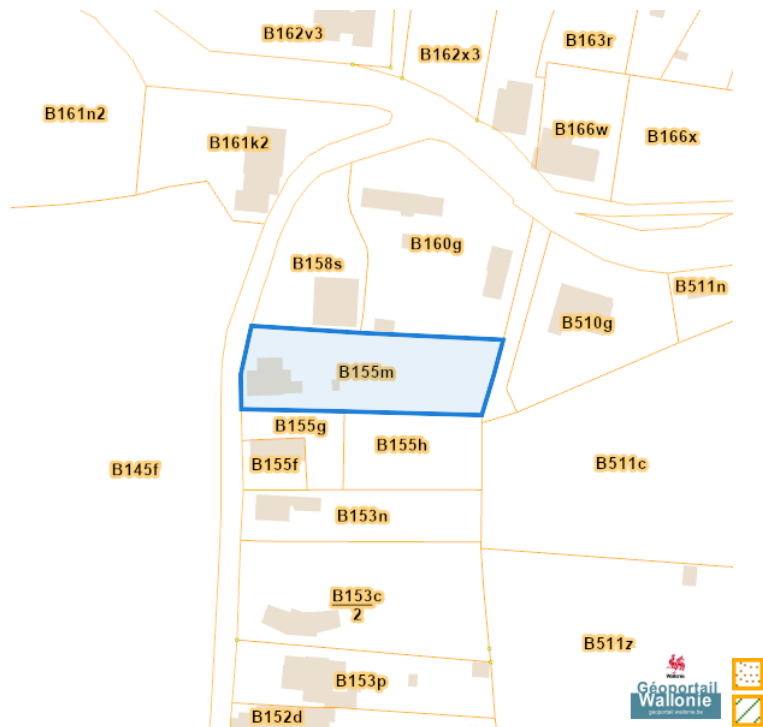


Patrimoine biens exceptionnels

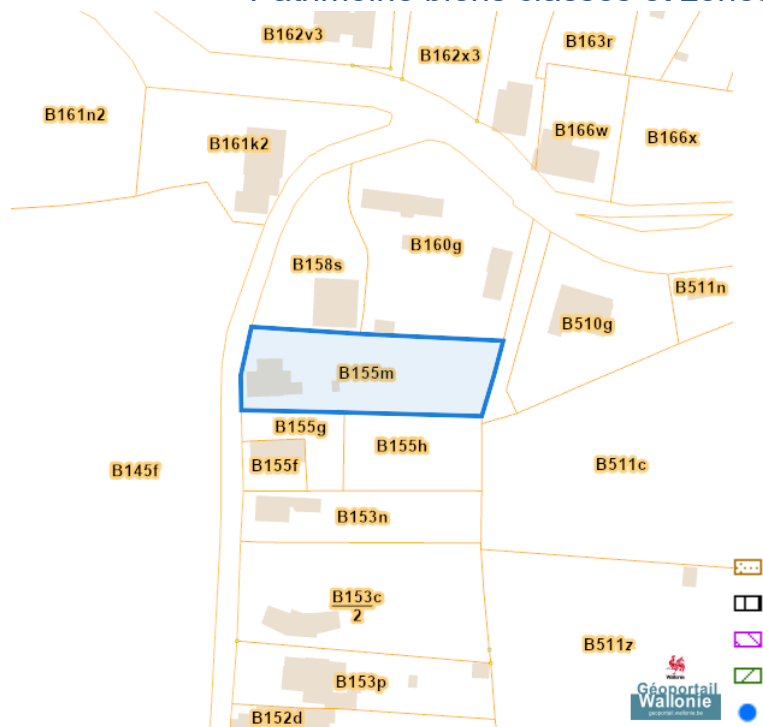


Dossier: 25-00-6771/003

Patrimoine biens mondiaux

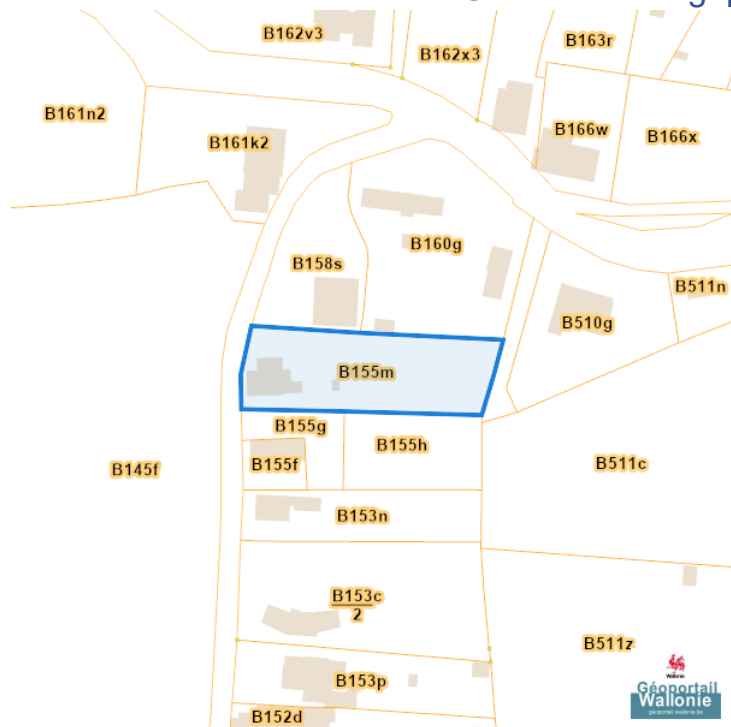


Patrimoine biens classés et zones de protection

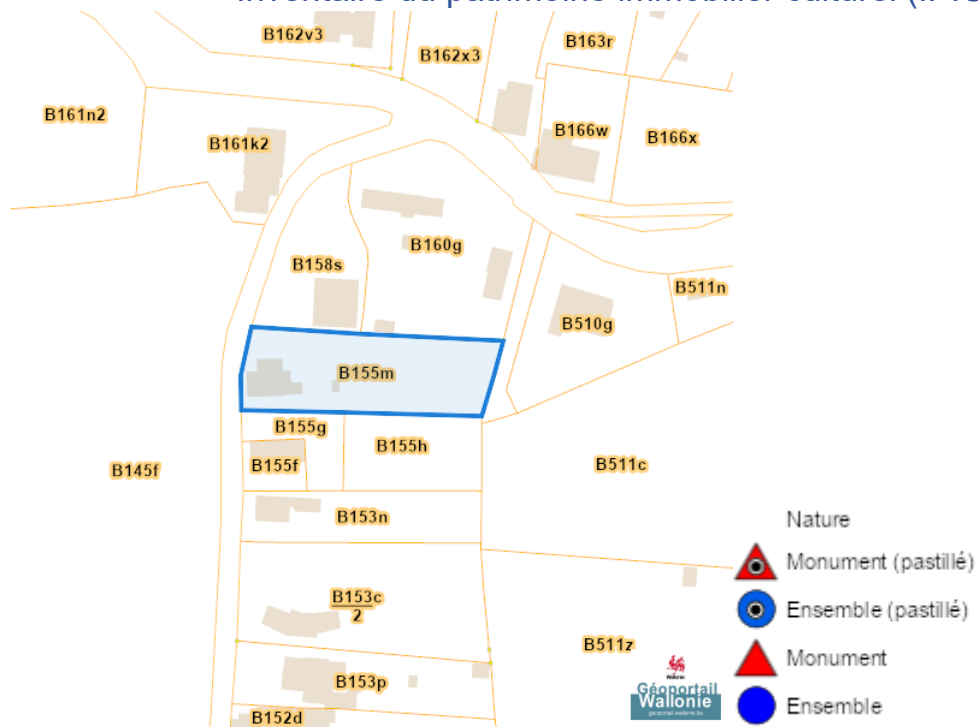


Rue de la Rêche-Terre 11, 5100 Dave

Carte archéologique



Inventaire du patrimoine immobilier culturel (IPIC)



Dossier: 25-00-6771/003

Cartes historiques

Atlas des voiries vicinales

