

DC à la carte



rue de l'Abbaye 30, 5000 Namur
92302G0070/00G000

Lieu
Environs
Cadastre
Plan régional
Amenagement du territoire
Sol et sous-sol
Eau
Nature
Droit de préemption
Patrimoine immobilier
Cartes historiques
Autres cartes

Dossier: 25-00-6831/003

Lieu



Dossier: 25-00-6831/003

Environs



Cadastre

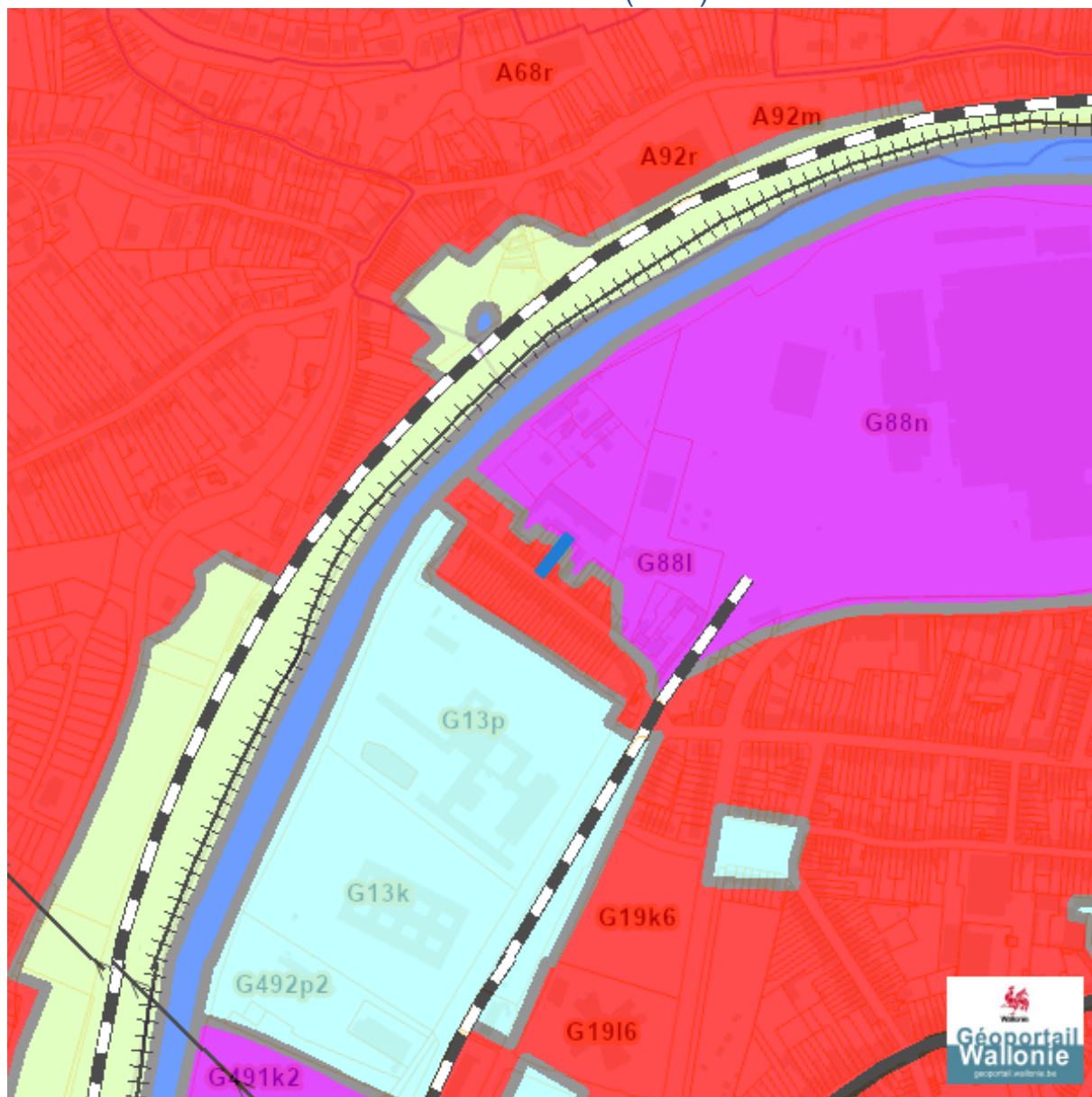
Situation la plus récente



eservices.minfin.fgov.be





























Plan régional

Plan de secteur (PDS)



Dossier: 25-00-6831/003

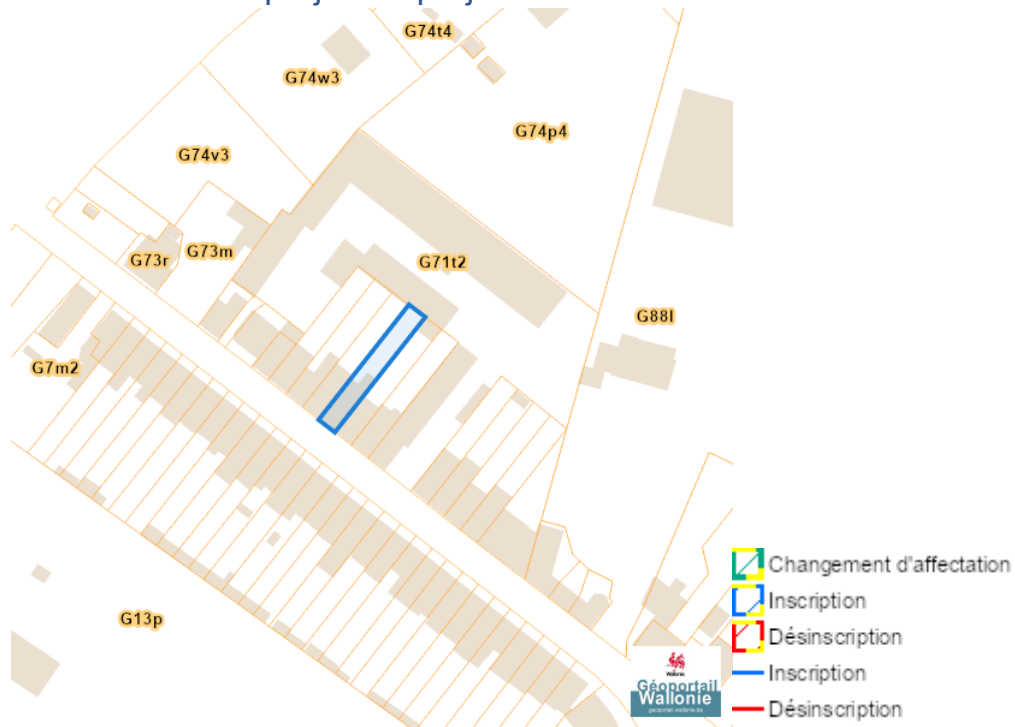
rue de l'Abbaye 30, 5000 Namur

-  Habitat
-  Habitat à caractère rural
-  Habitat vert
-  Services publics et équipements communautaires
-  Centre d'enfouissement technique
-  Centre d'enfouissement technique désaffecté
-  Loisirs
-  Activité économique mixte
-  Activité économique industrielle
-  Activité économique spécifique Agro-Economique
-  Activité économique spécifique Grande Distribution
-  Activité économique spécifique Risque majeur
-  Dépendances d'extraction
-  Extraction à destination agricole
-  Extraction à destination forestière
-  Extraction à destination espaces verts
-  Extraction à destination zone naturelle
-  Aménagement communal concerté
-  Aménagement communal concerté à caractère économique
-  Enjeu communal
-  Enjeu régional
-  Agricole
-  Forestière
-  Espaces verts
-  Naturelle
-  Parc
-  Eau
-  Non affectée ("zone blanche")

Dossier: 25-00-6831/003

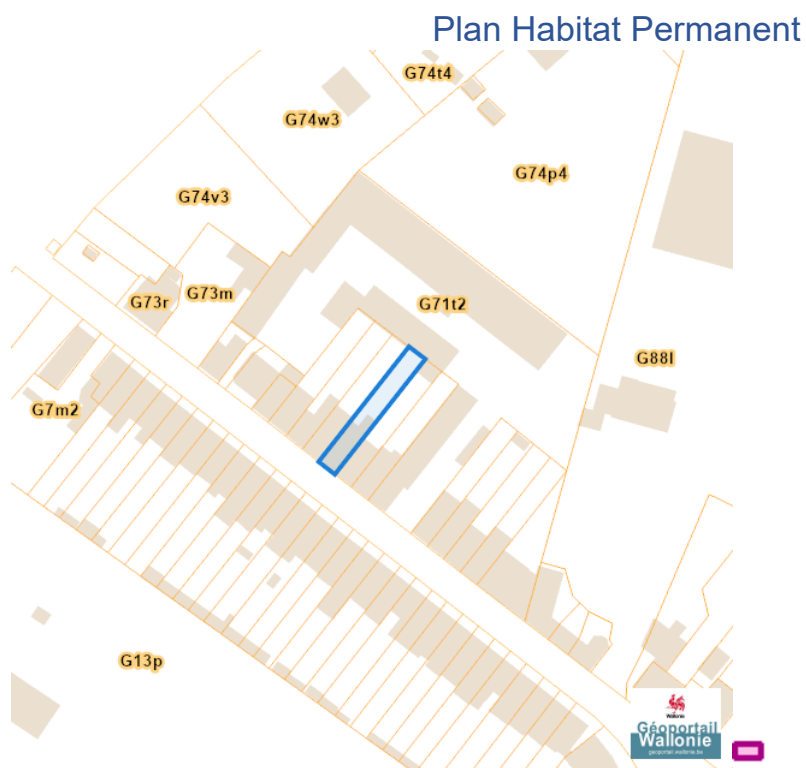
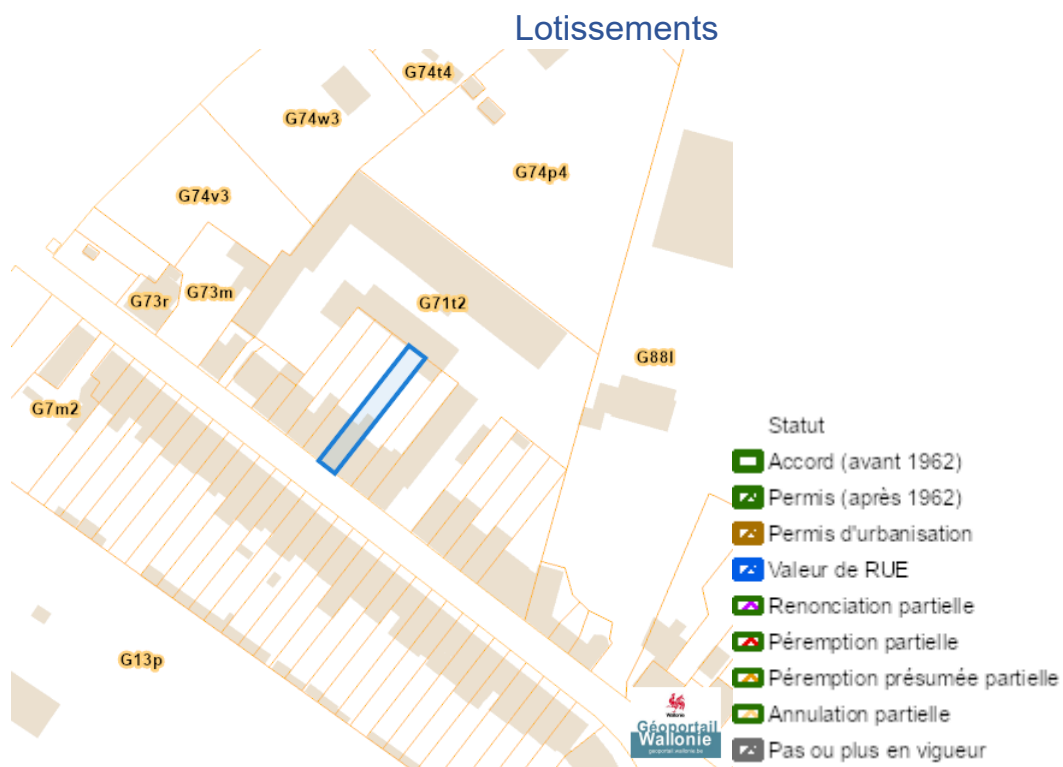
rue de l'Abbaye 30, 5000 Namur

Avant-projets et projets de modification du Plan du Secteur



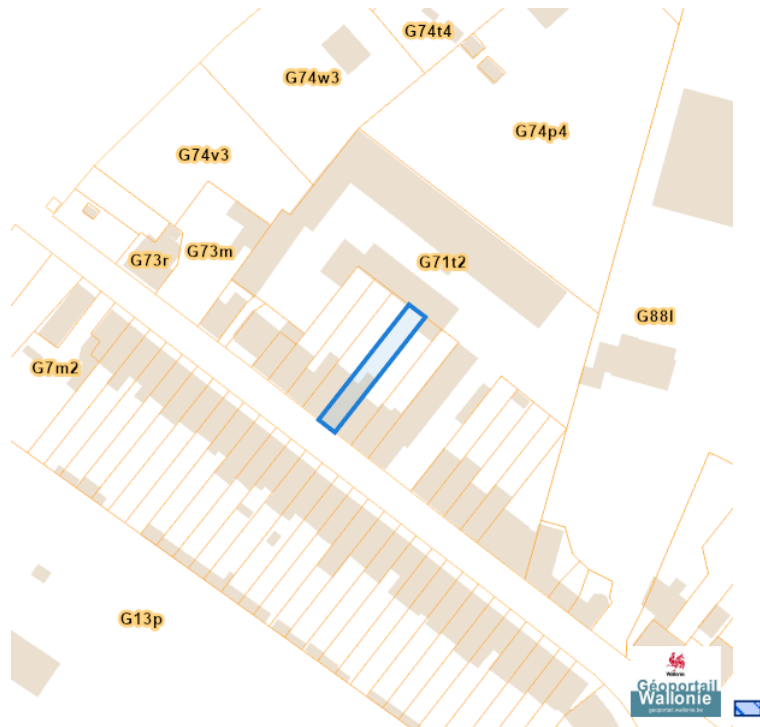
Dossier: 25-00-6831/003

Aménagement du territoire

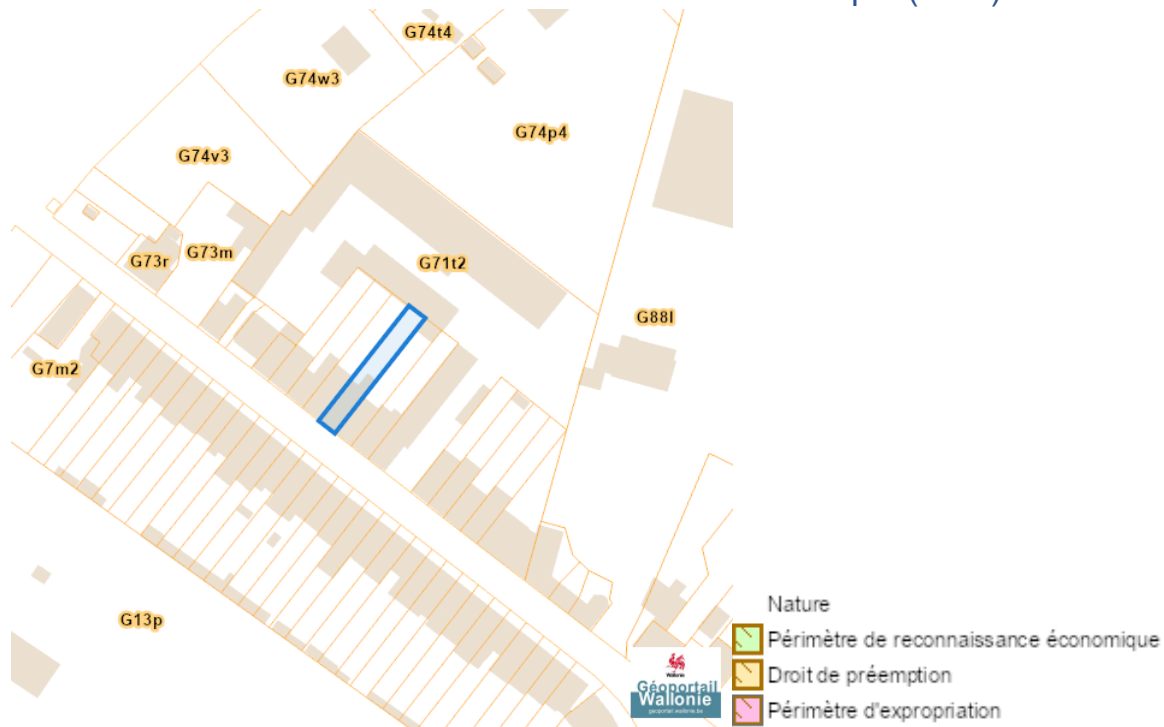


rue de l'Abbaye 30, 5000 Namur

Périmètres de remembrement urbain (PRU)



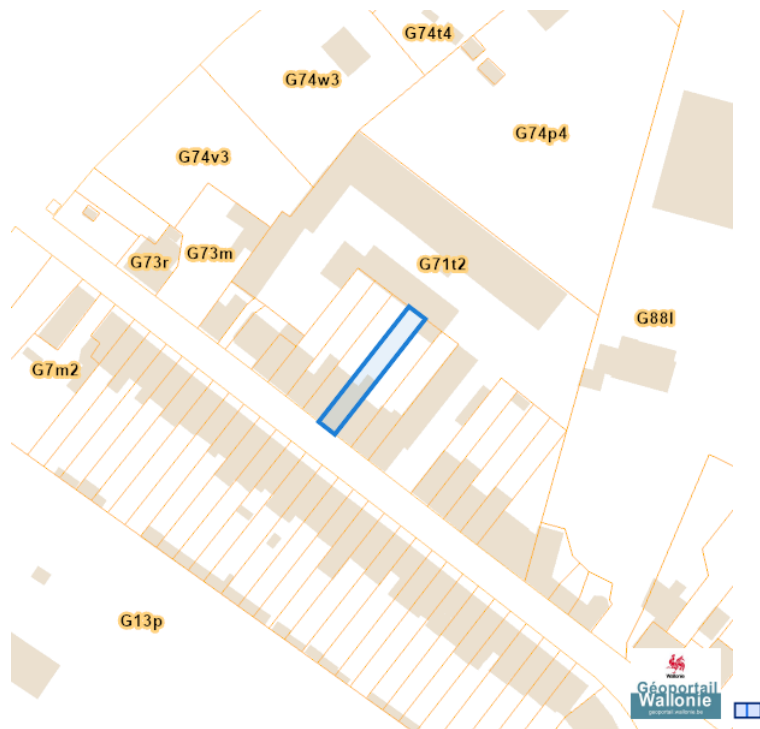
Périmètres de reconnaissance économique (PRE)



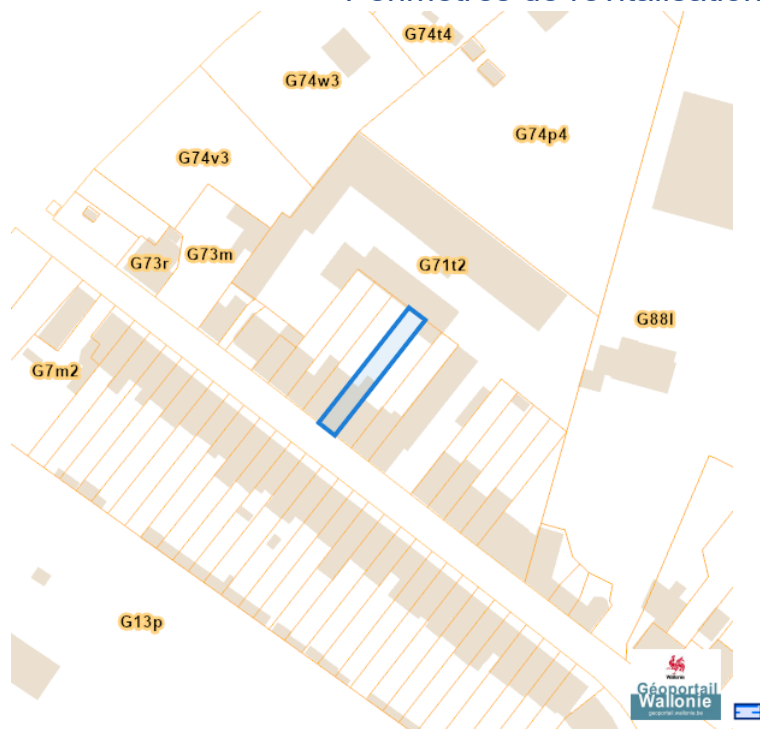
Dossier: 25-00-6831/003

rue de l'Abbaye 30, 5000 Namur

Périmètres de rénovation urbaine



Périmètres de revitalisation urbaine



Dossier: 25-00-6831/003

rue de l'Abbaye 30, 5000 Namur

Schéma d'Orientation Local (SOL)

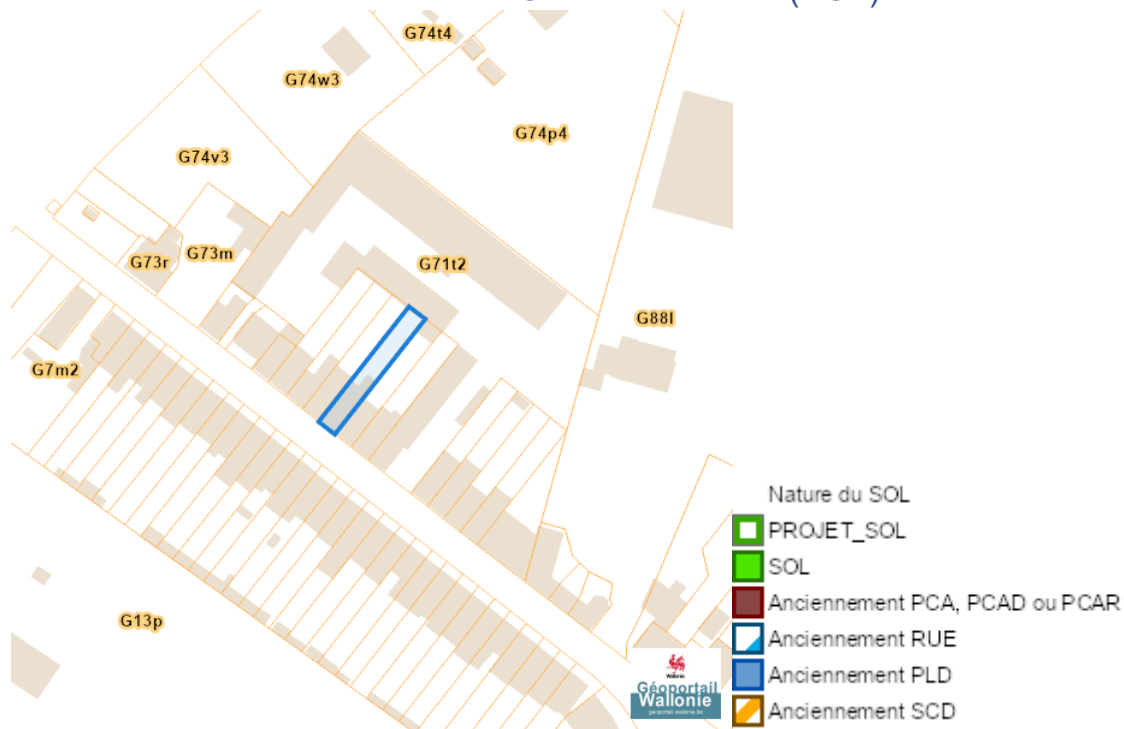
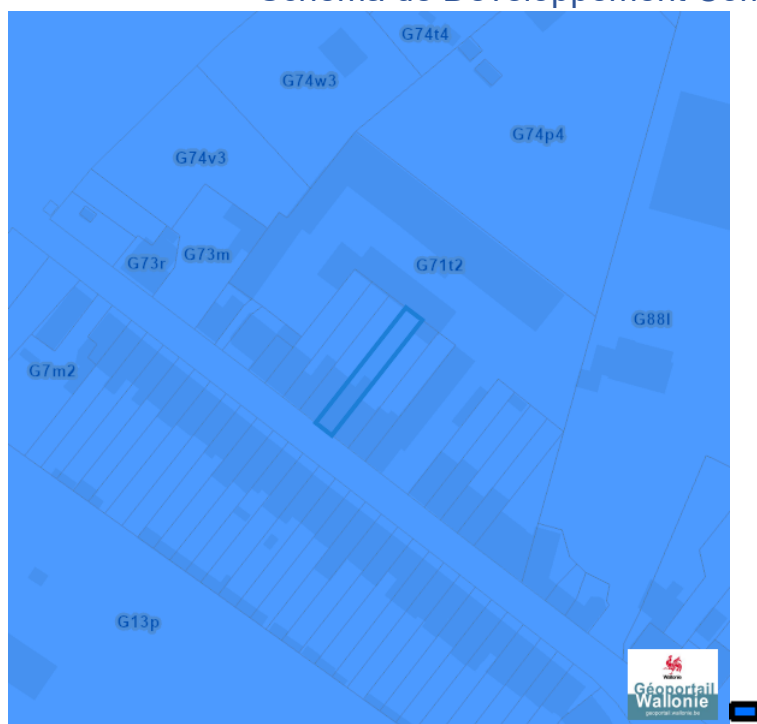


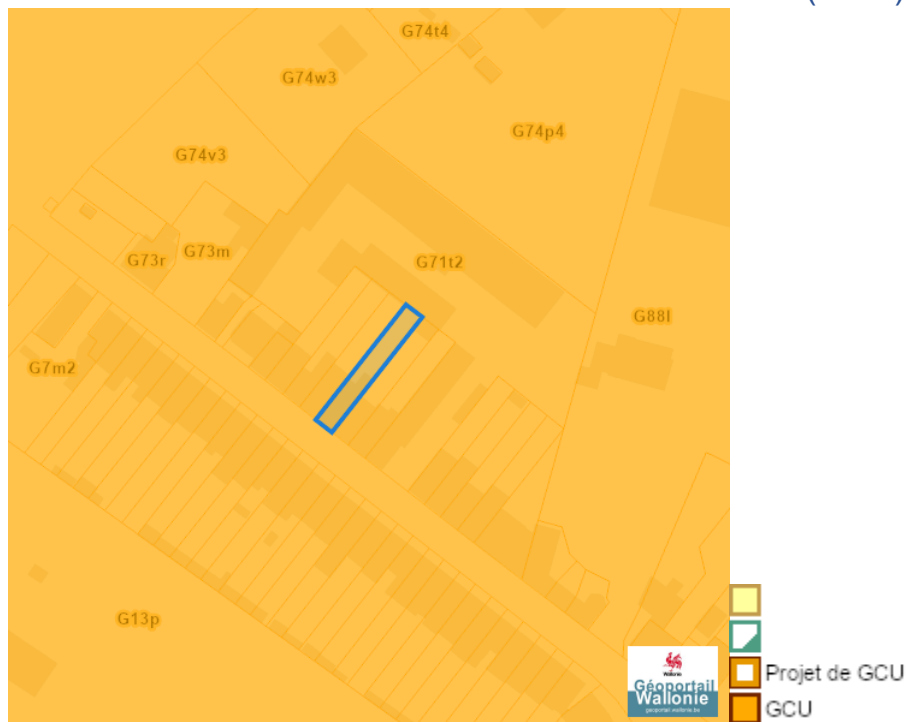
Schéma de Développement Communal (SDC)



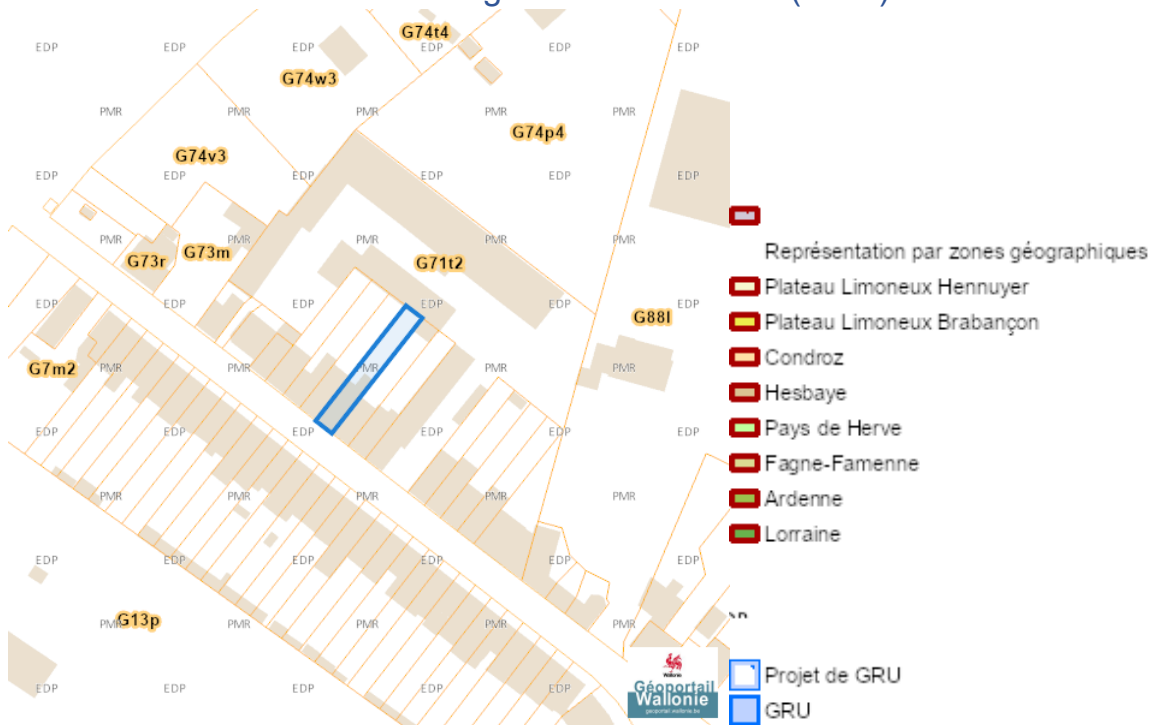
Dossier: 25-00-6831/003

rue de l'Abbaye 30, 5000 Namur

Guide Communal d'Urbanisme (GCU)



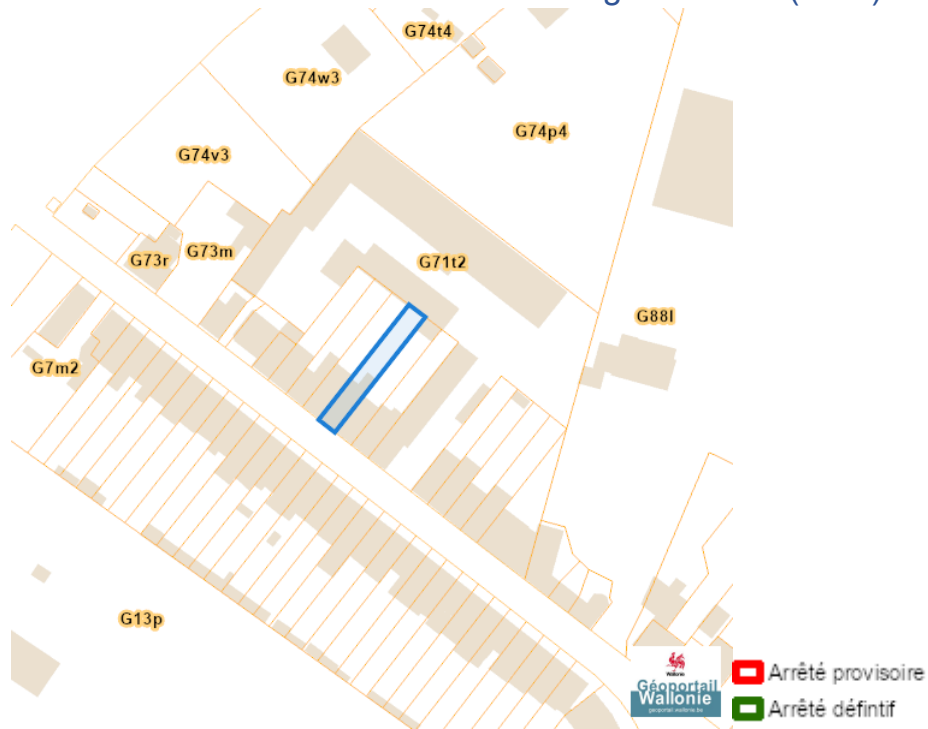
Guide Régional d'Urbanisme (GRU)



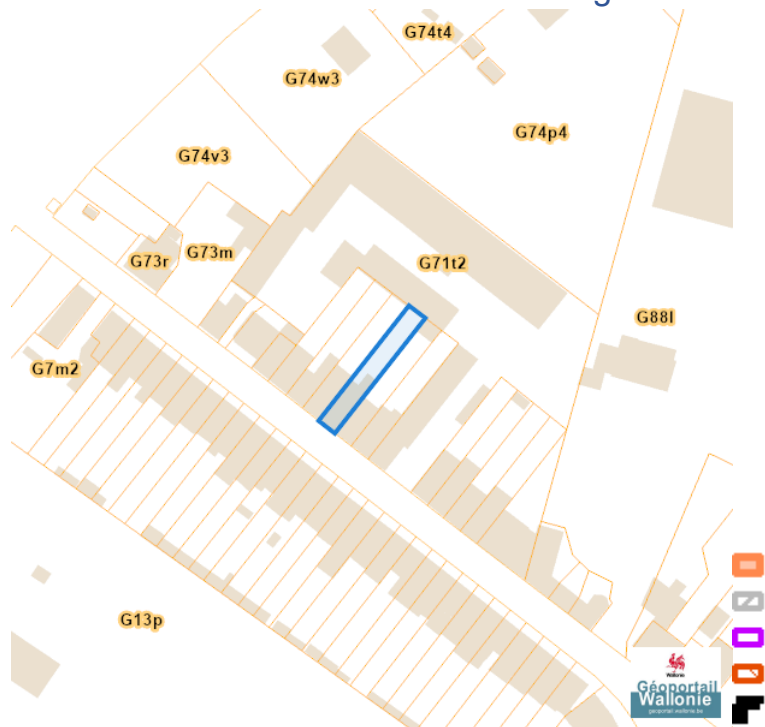
Dossier: 25-00-6831/003

rue de l'Abbaye 30, 5000 Namur

Sites à réaménager de droit (SAR)



Sites à réaménager inventaire (ISA)



Dossier: 25-00-6831/003

rue de l'Abbaye 30, 5000 Namur

Taxation des bénéfices résultant d'une révision du plan de secteur

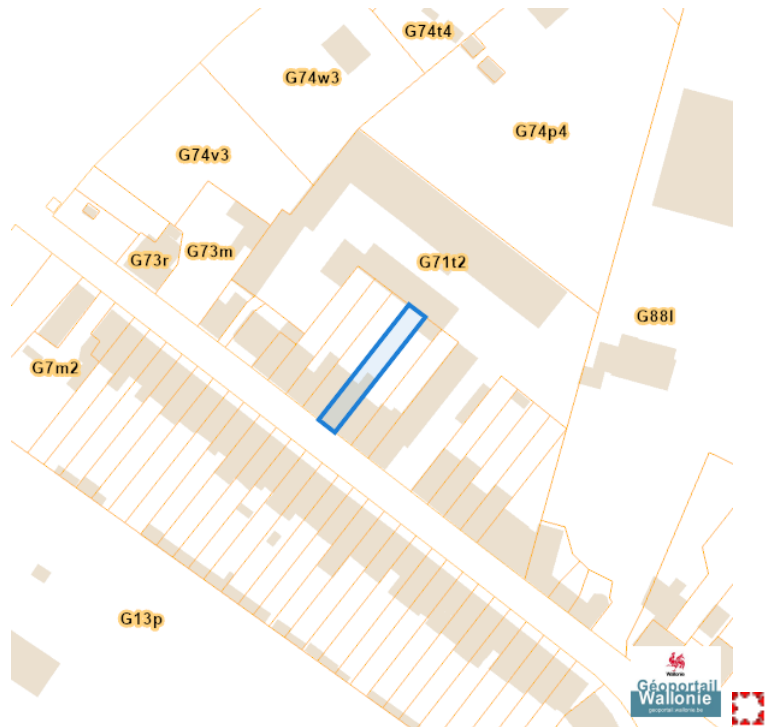
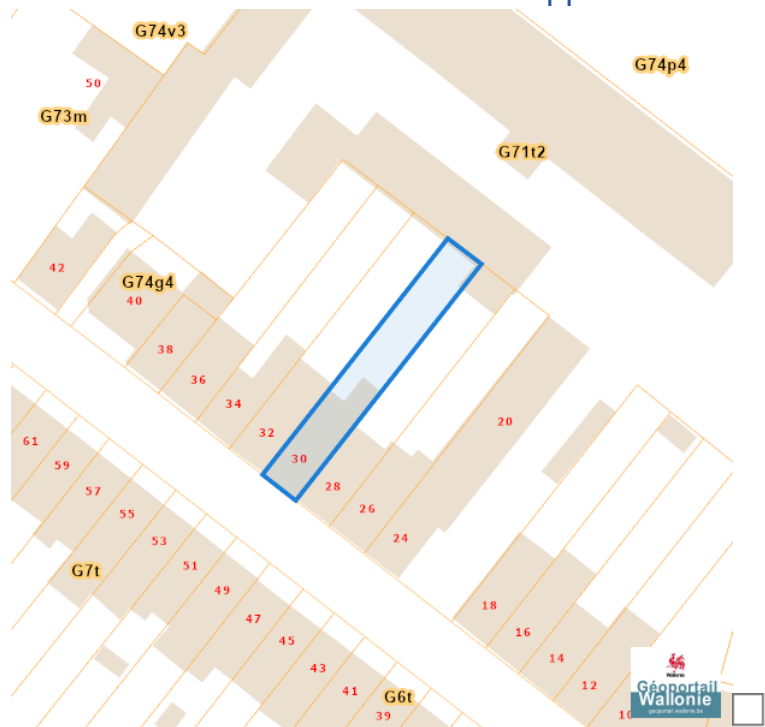


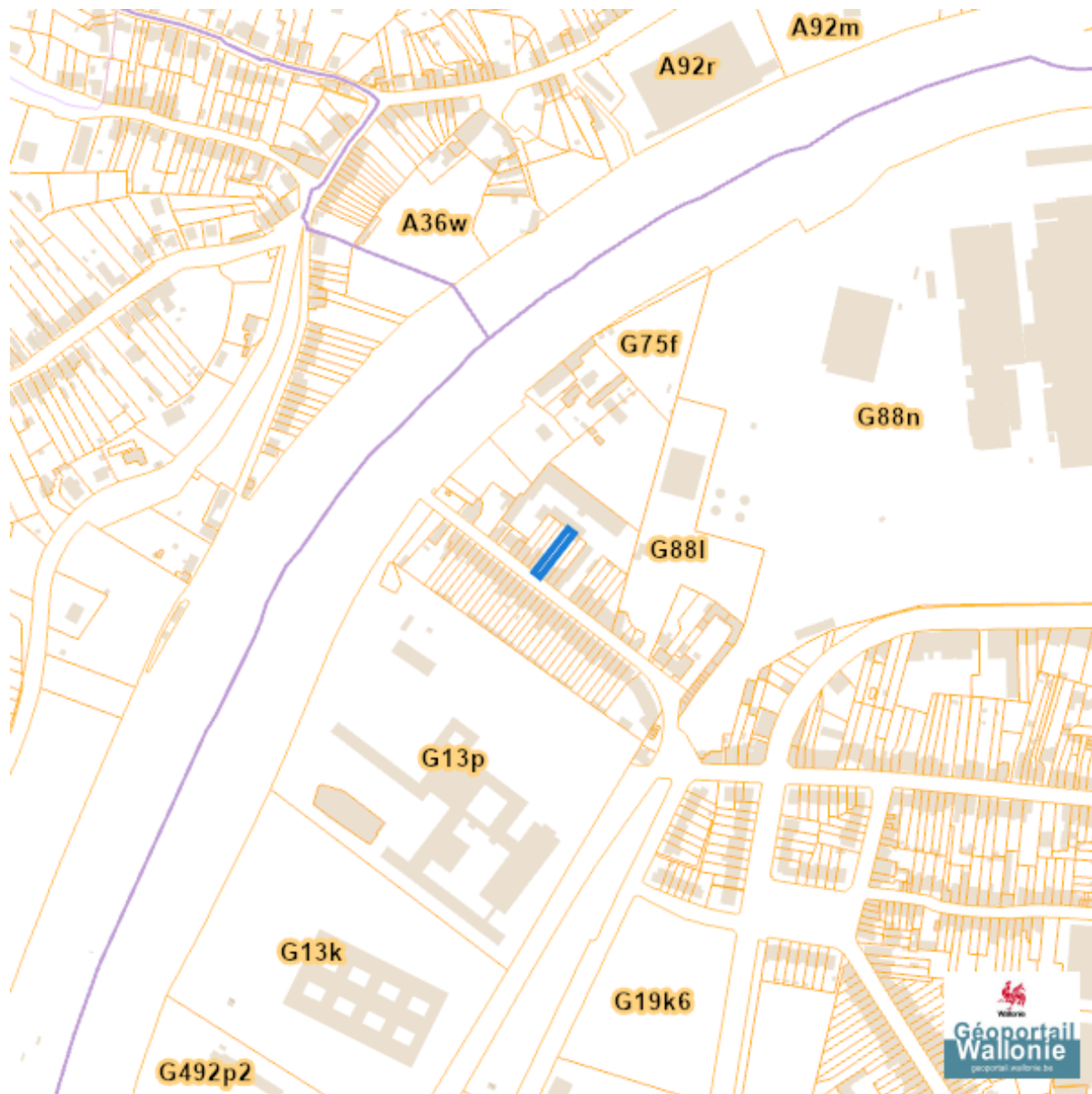
Schéma de Développement du Territoire (SDT)










Dossier: 25-00-6831/003

rue de l'Abbaye 30, 5000 Namur

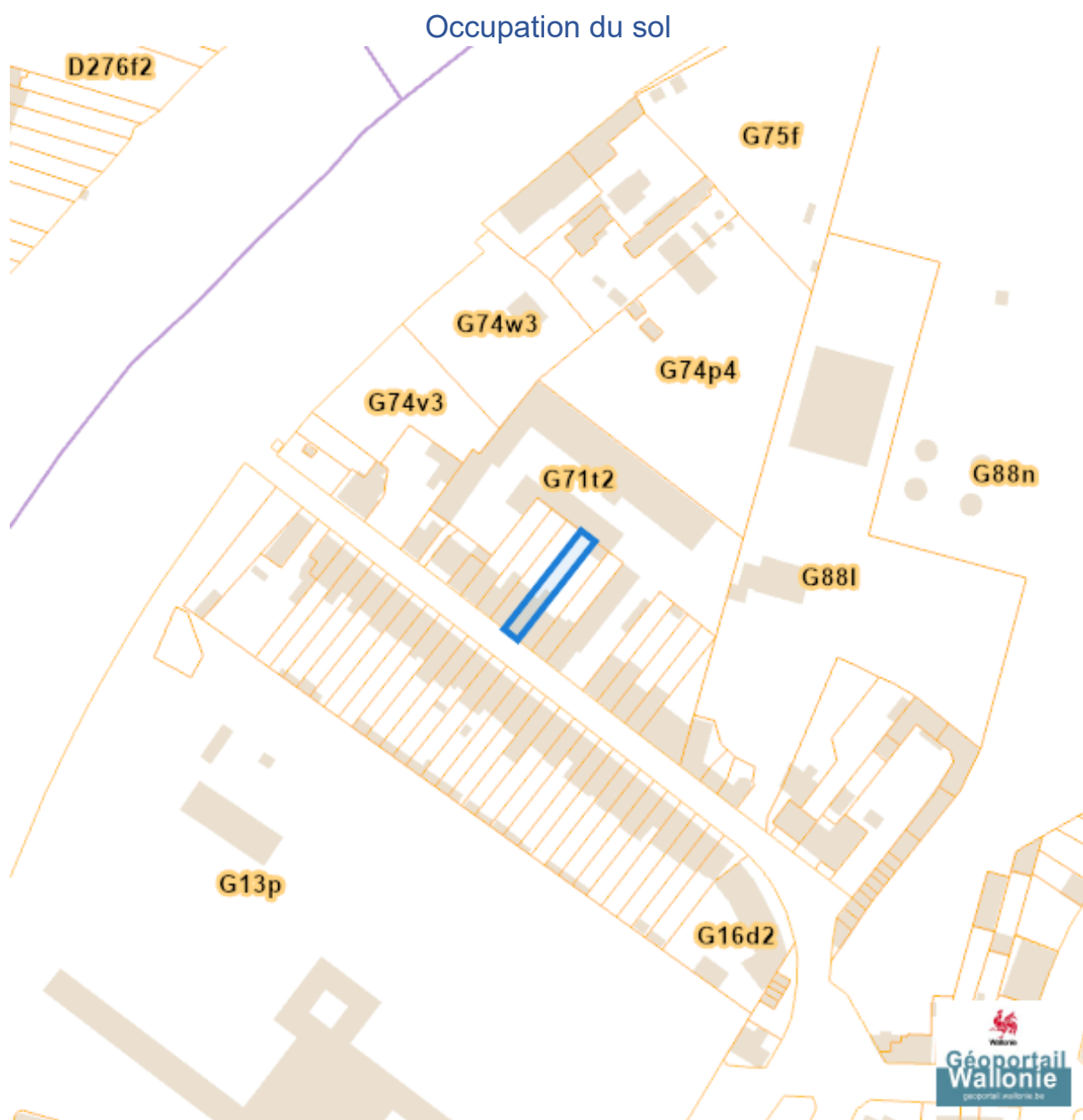
Seveso



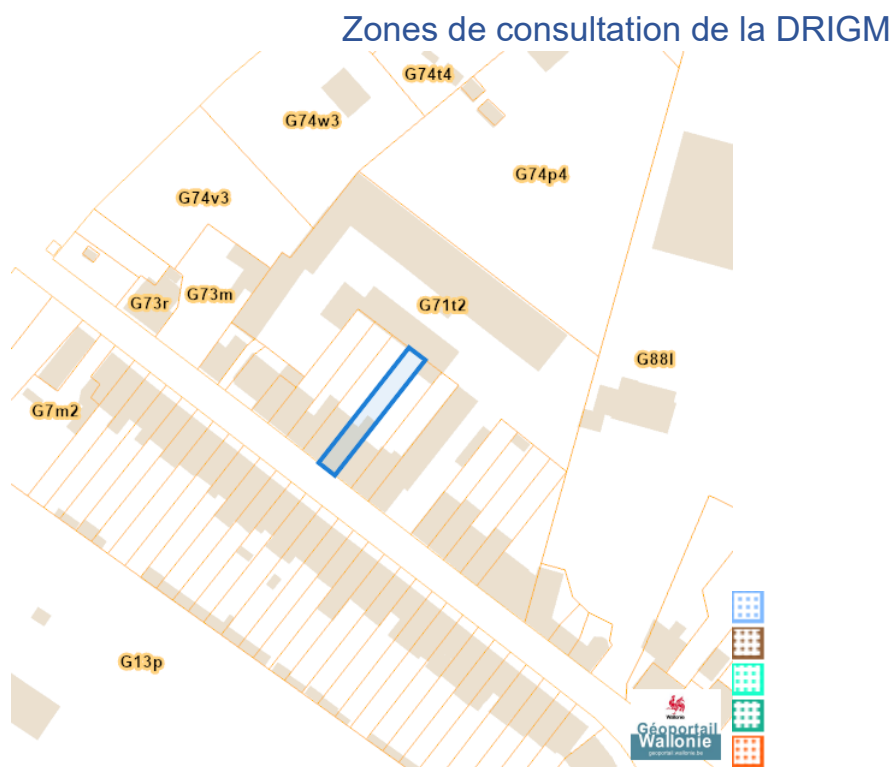
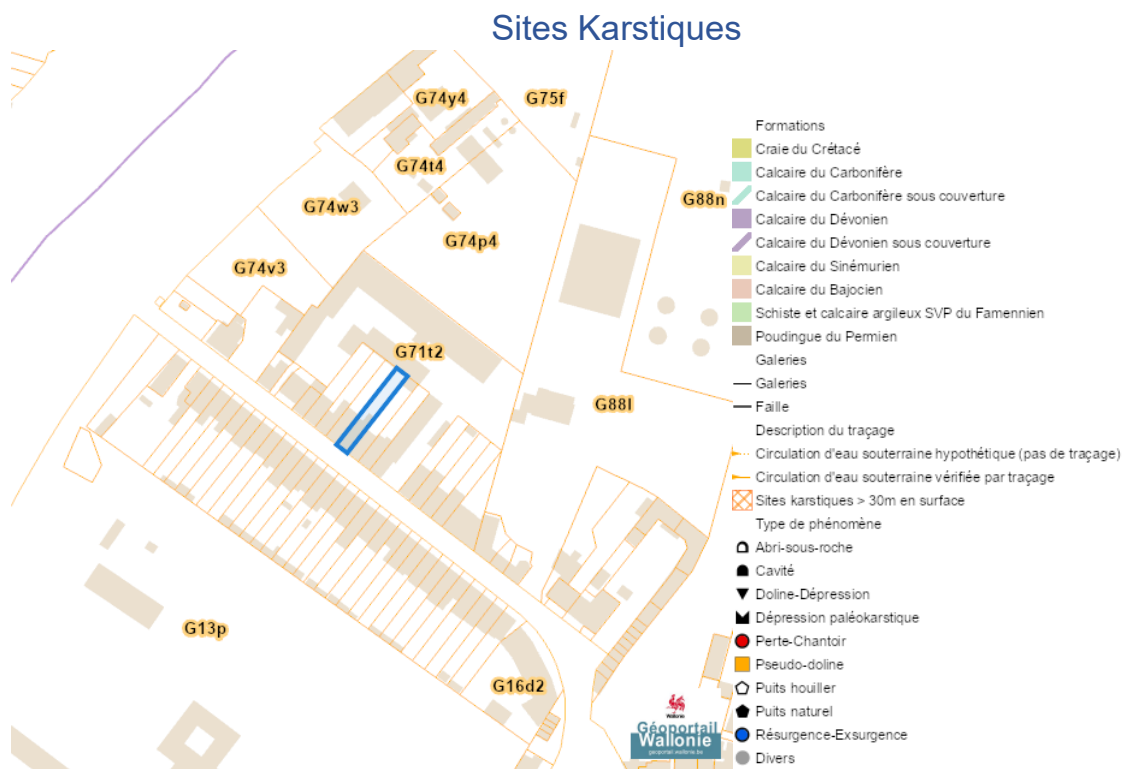
-  Zone vulnérable basée sur un risque de probabilité d'effets dangereux supérieure à E-5 et sur une distance de 100m autour du site SEVESO
-  Zone vulnérable basée sur un risque de probabilité d'effets dangereux comprise entre E-5 et E-6 et sur une distance de 200m autour du site SEVESO
-  Zone vulnérable basée sur une courbe provisoire de risque et sur une distance de 200m autour du site SEVESO
- Seuil SEVESO
-  Petits seuils SEVESO
-  Grands seuils SEVESO
- Seuil SEVESO
-  Petits seuils SEVESO
-  Grands seuils SEVESO

Dossier: 25-00-6831/003

Sol et sous-sol



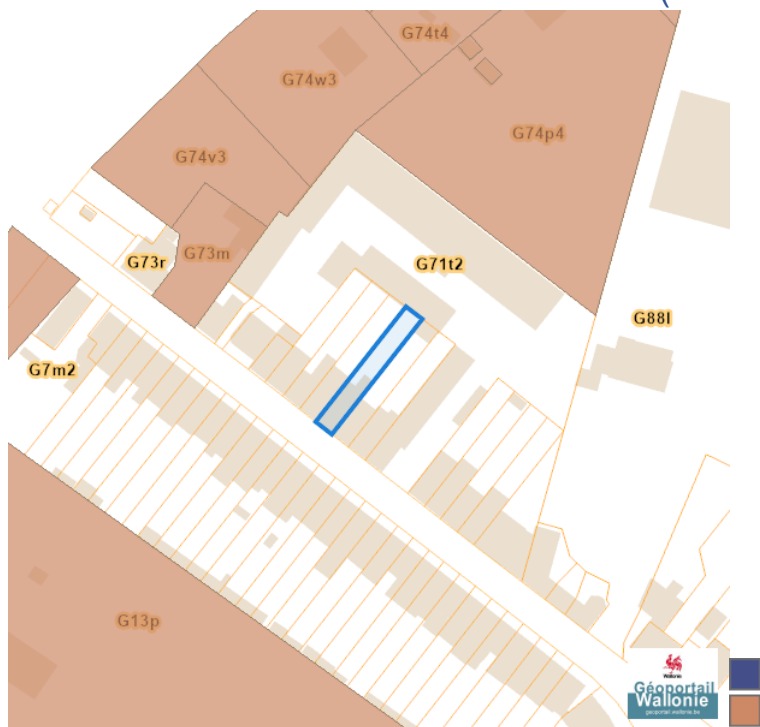
rue de l'Abbaye 30, 5000 Namur



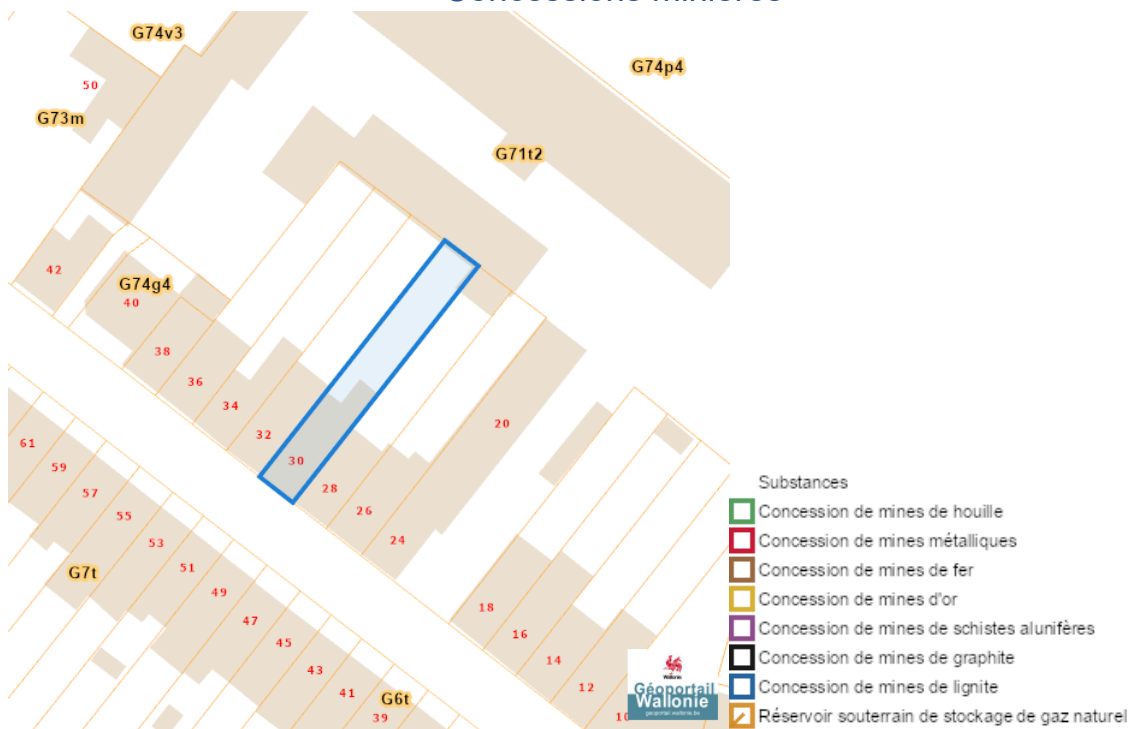
Dossier: 25-00-6831/003

rue de l'Abbaye 30, 5000 Namur

Etat des sols (BDES)



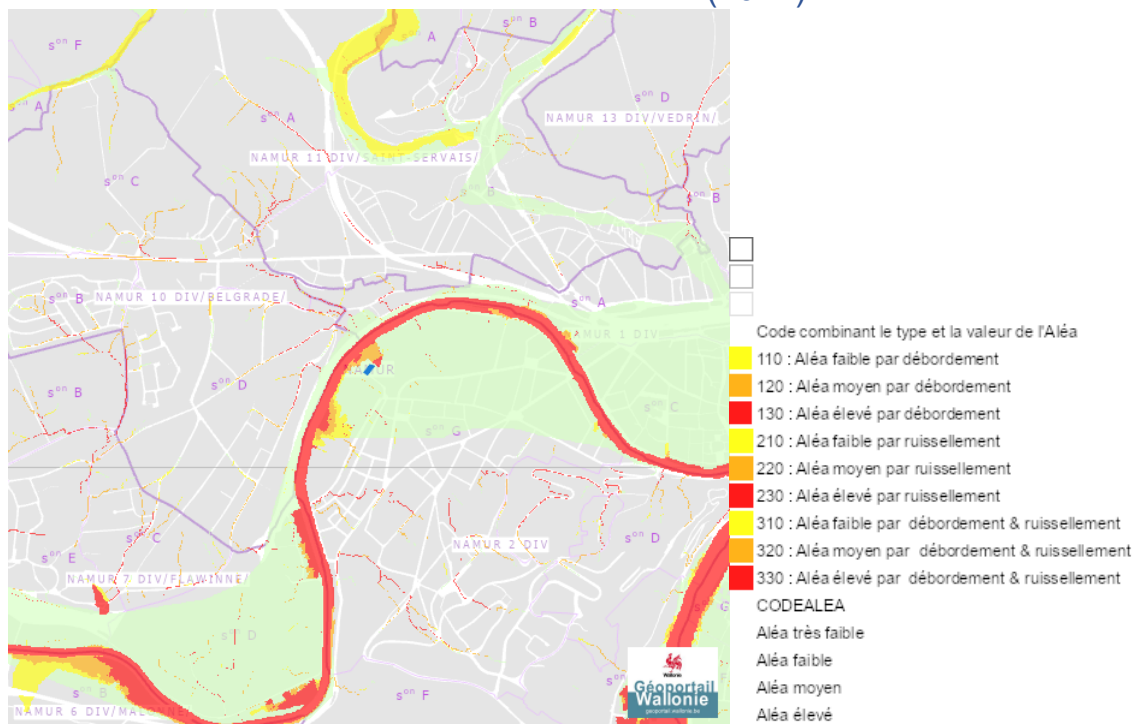
Concessions minières



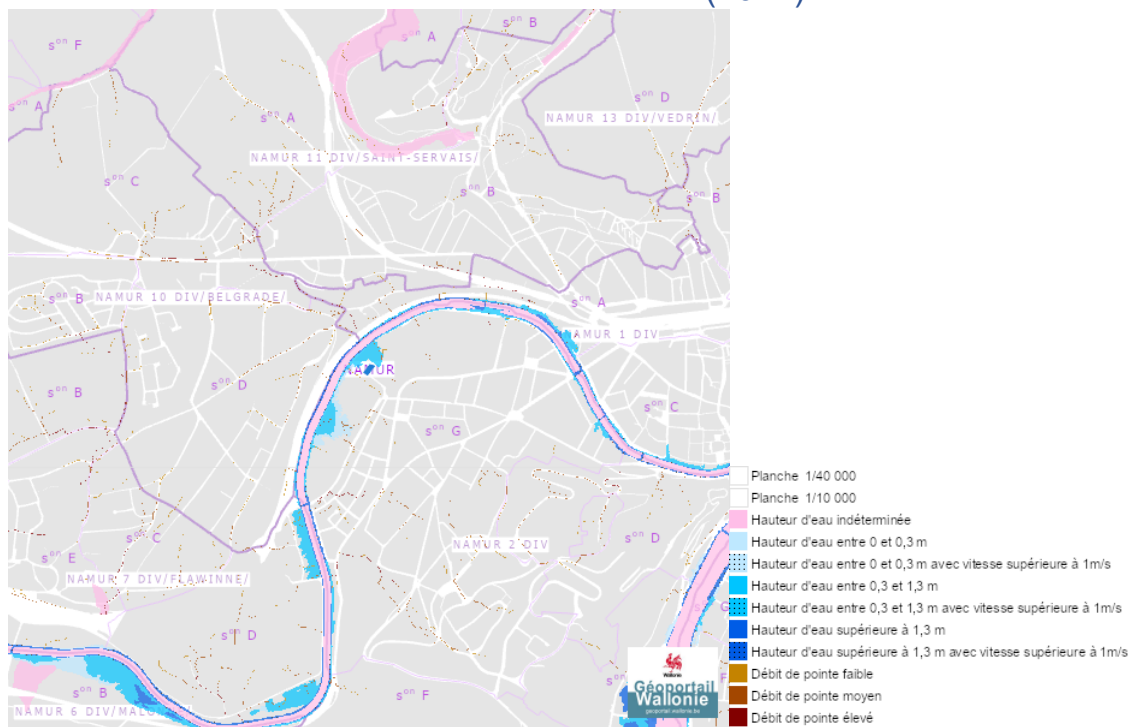
Dossier: 25-00-6831/003

Eau

Alea d' inondation (2021)

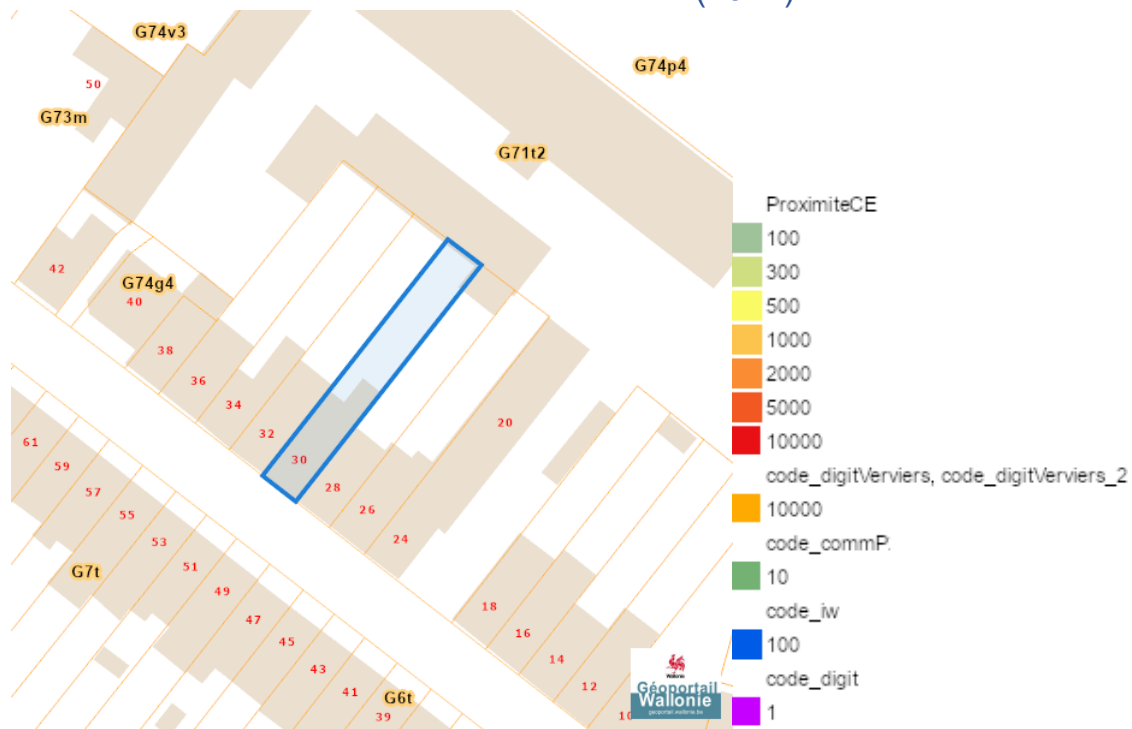


Zones inondables (2021)

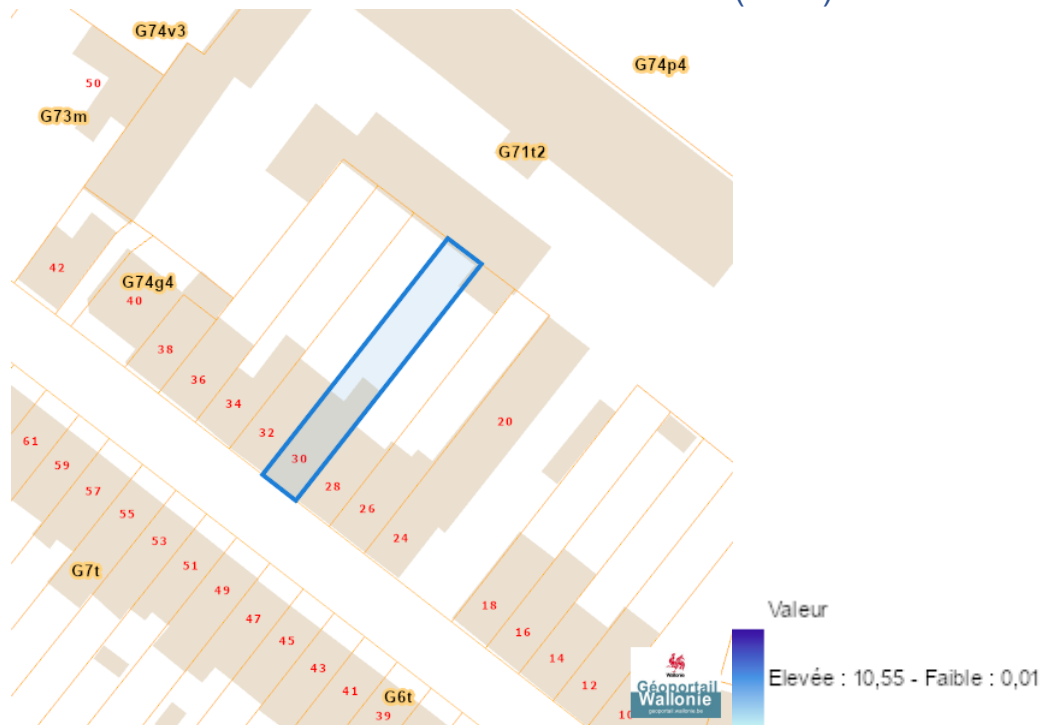


rue de l'Abbaye 30, 5000 Namur

Zones inondees (2021)



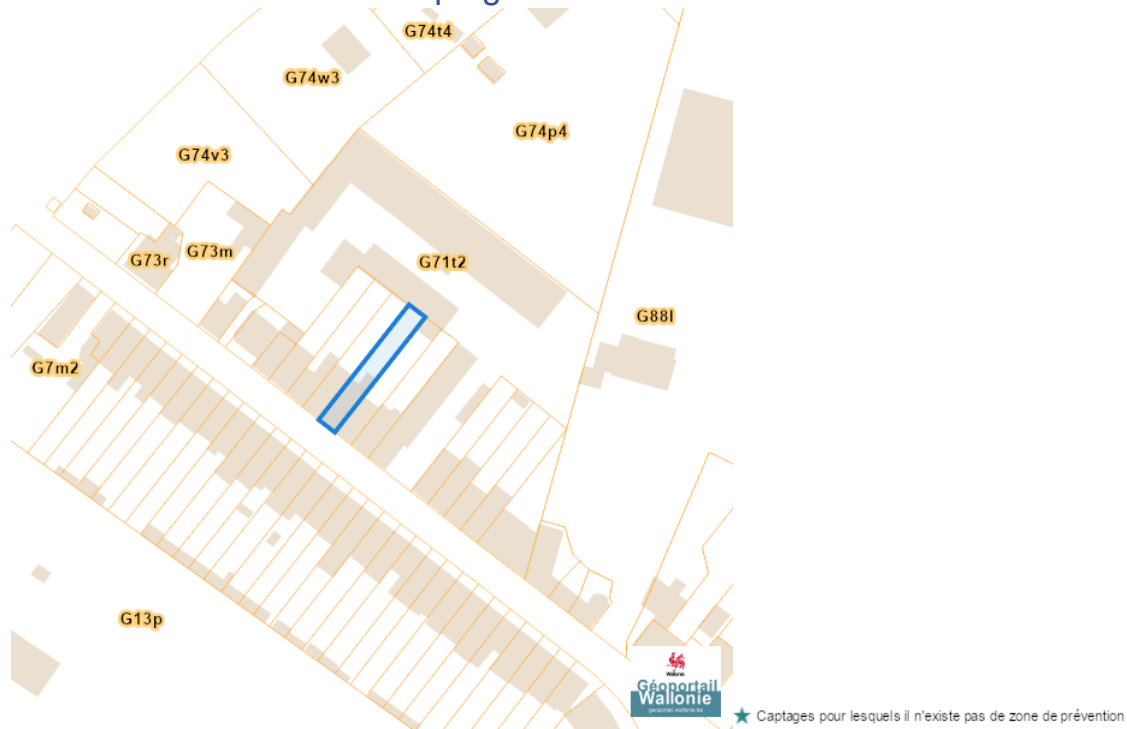
Zones inondees IDW (2021)



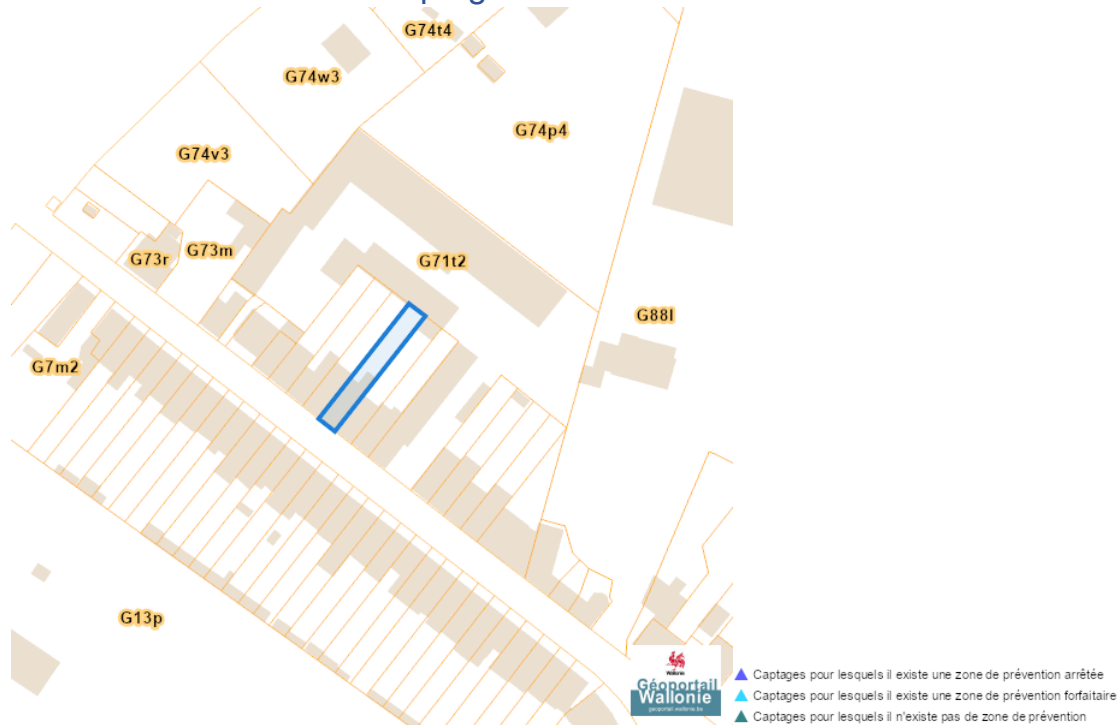
Dossier: 25-00-6831/003

rue de l'Abbaye 30, 5000 Namur

Captages en eaux de surface



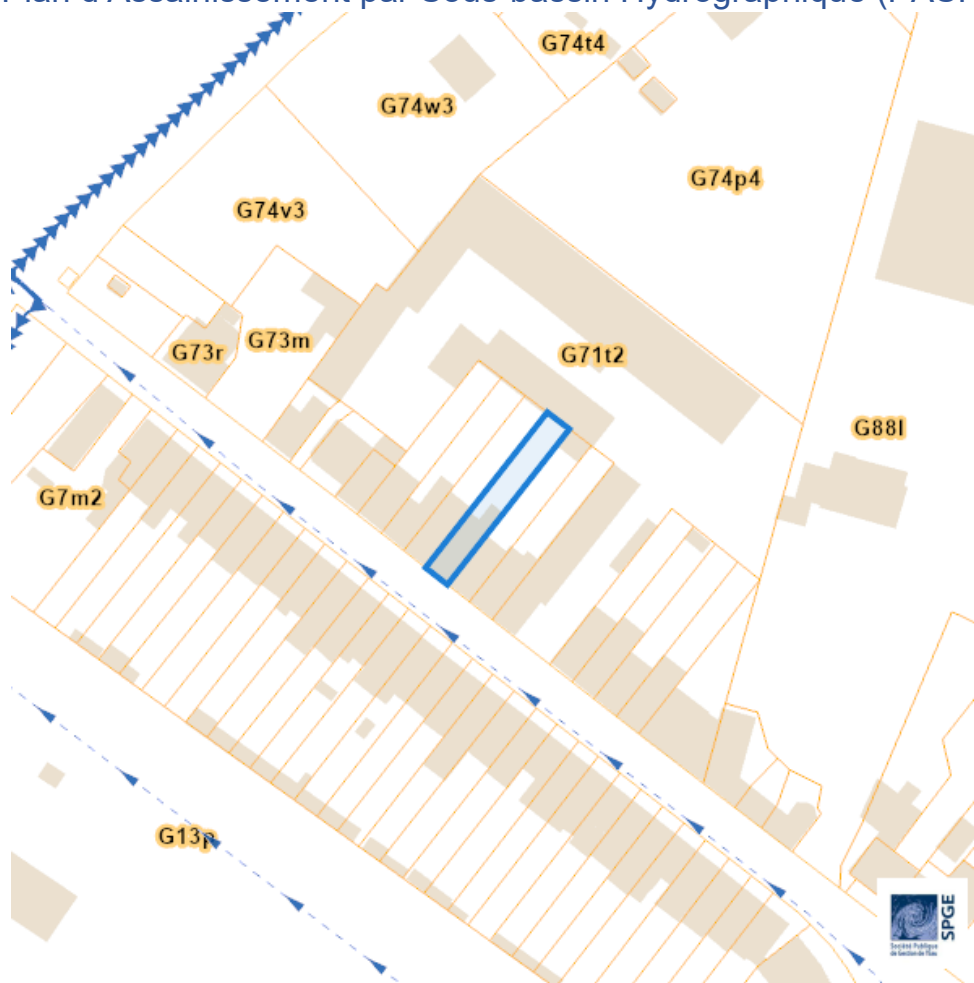
Captages en eaux souterraines



Dossier: 25-00-6831/003

rue de l'Abbaye 30, 5000 Namur

Plan d'Assainissement par Sous-bassin Hydrographique (PASH)



Dossier: 25-00-6831/003

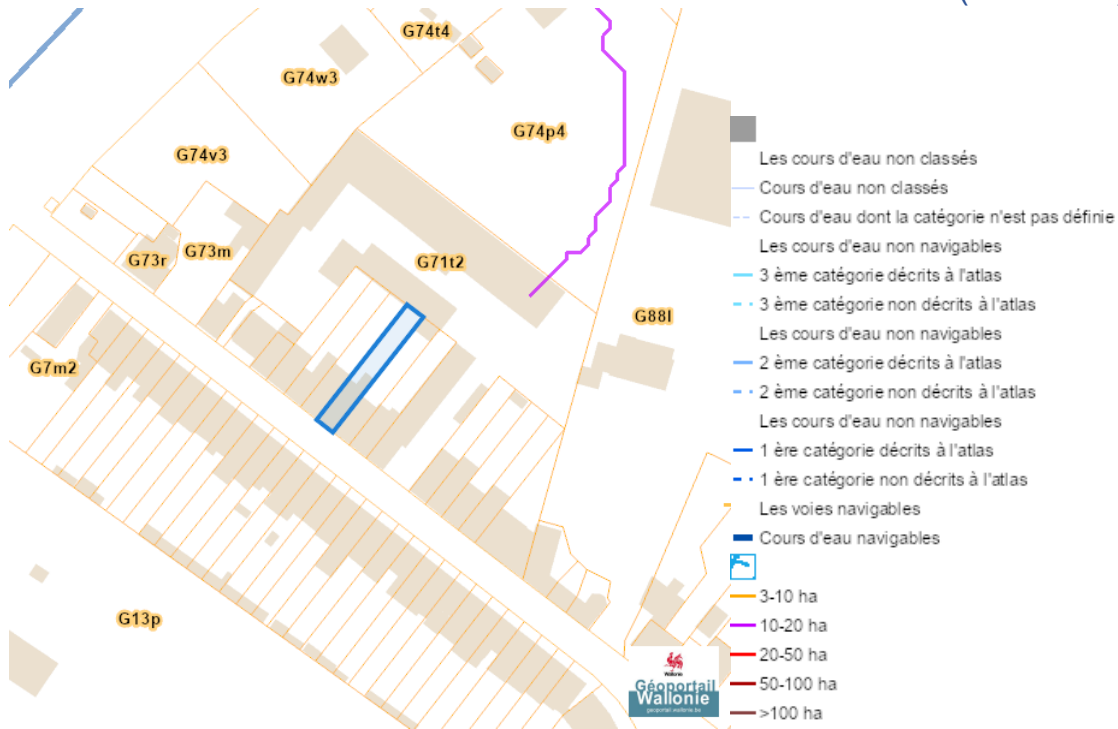
rue de l'Abbaye 30, 5000 Namur

-  Existant
-  En construction
-  A l'étude
-  A déclasser
-  Hors Wallonie
-  Egout gravitaire - Existant (localisation vérifiée)
-  Egout gravitaire - Existant (schématique, localisation à vérifier)
-  Egout gravitaire - En construction
-  Egout gravitaire - A l'étude
-  Egout gravitaire - Existence à vérifier auprès de la commune
-  Egout sous pression - Existant (localisation vérifiée)
-  Egout sous pression - Existant (schématique, localisation à vérifier)
-  Egout sous pression - En construction
-  Egout sous pression - A l'étude
-  Egout sous pression - Existence à vérifier auprès de la commune
-  Strictement eaux usées
-  Strictement eaux claires
-  Unitaire (eaux usées et claires)
-  Collecteur gravitaire - Existant (localisation vérifiée)
-  Collecteur gravitaire - Existant (schématique, localisation à vérifier)
-  Collecteur gravitaire - En construction
-  Collecteur gravitaire - A l'étude
-  Collecteur sous-pression - Existant (localisation vérifiée)
-  Collecteur sous-pression - Existant (schématique, localisation à vérifier)
-  Collecteur sous-pression - En construction
-  Collecteur sous-pression - A l'étude

Dossier: 25-00-6831/003

rue de l'Abbaye 30, 5000 Namur

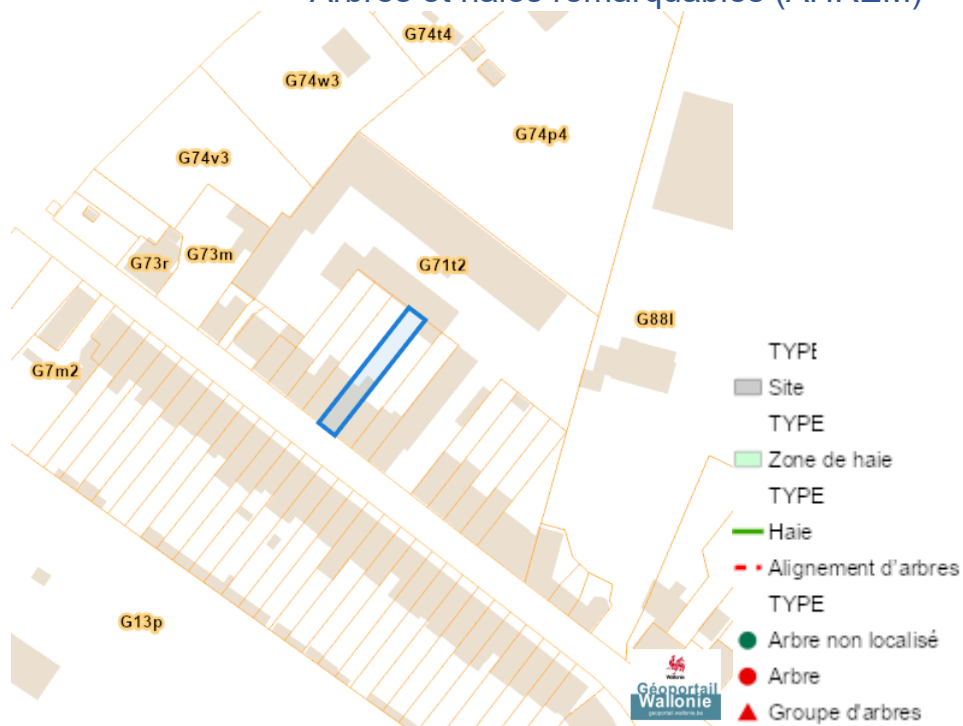
Axes de ruissellement concentré et données associées (LIDAXES)



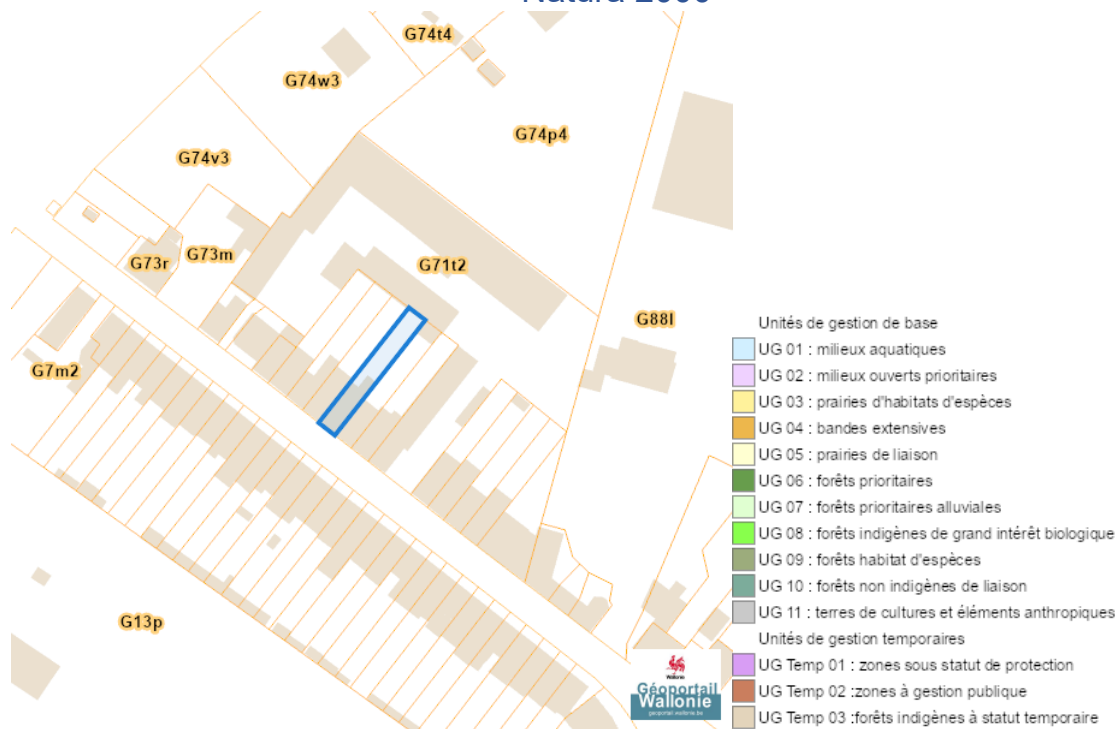
Dossier: 25-00-6831/003

Nature

Arbres et haies remarquables (AHREM)



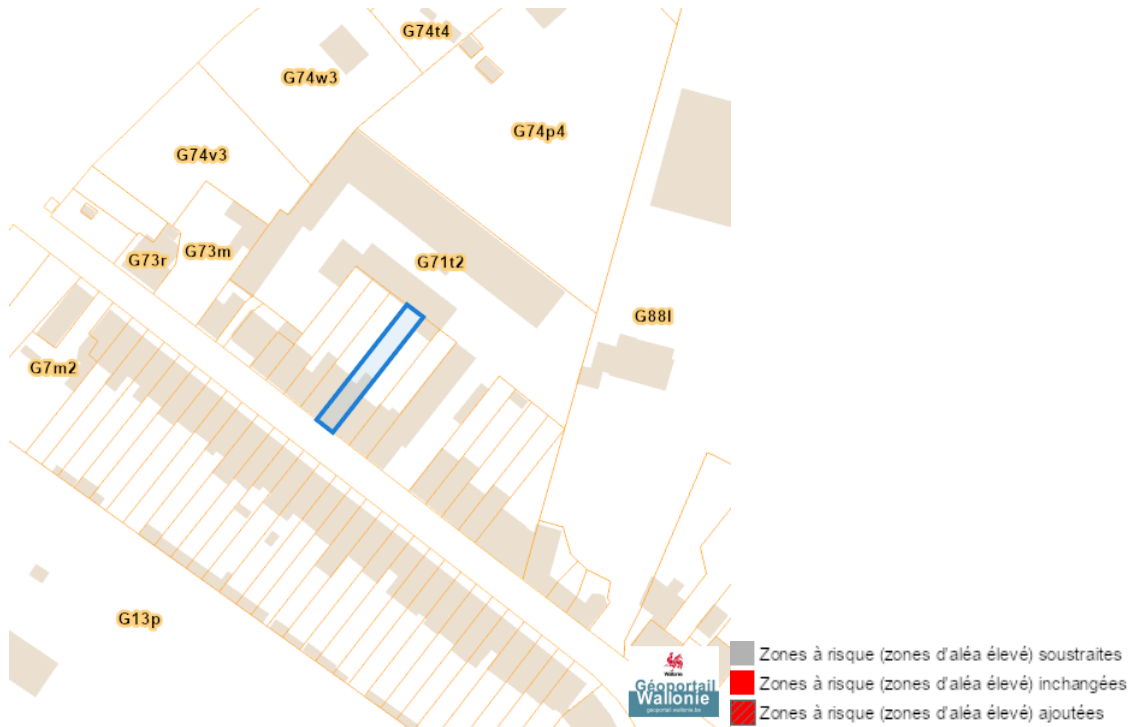
Natura 2000



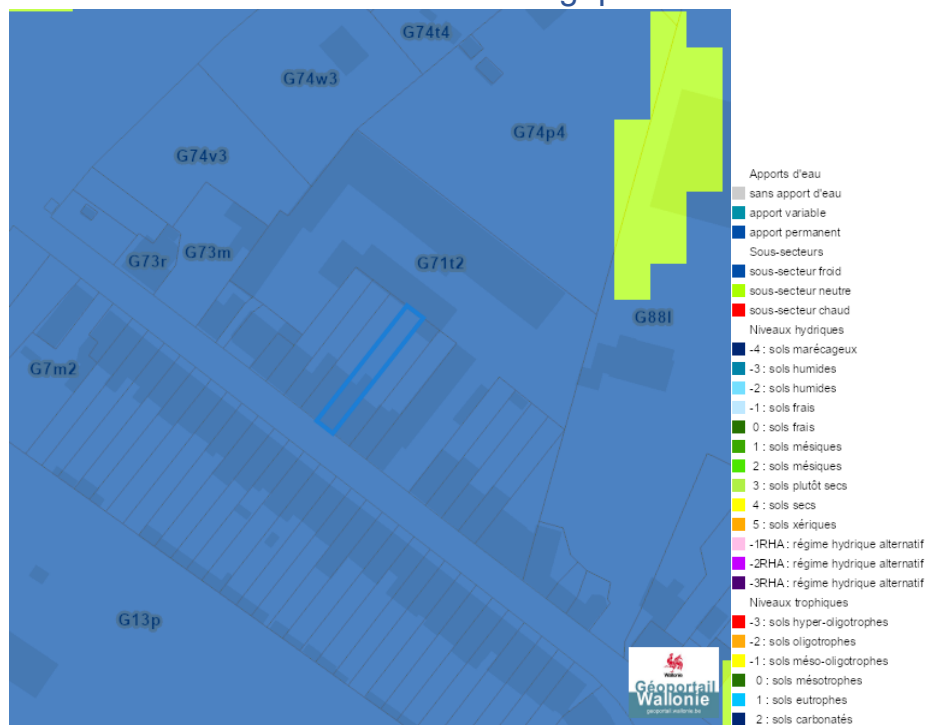
Dossier: 25-00-6831/003

rue de l'Abbaye 30, 5000 Namur

Loi sur le contrat d'assurance terrestre



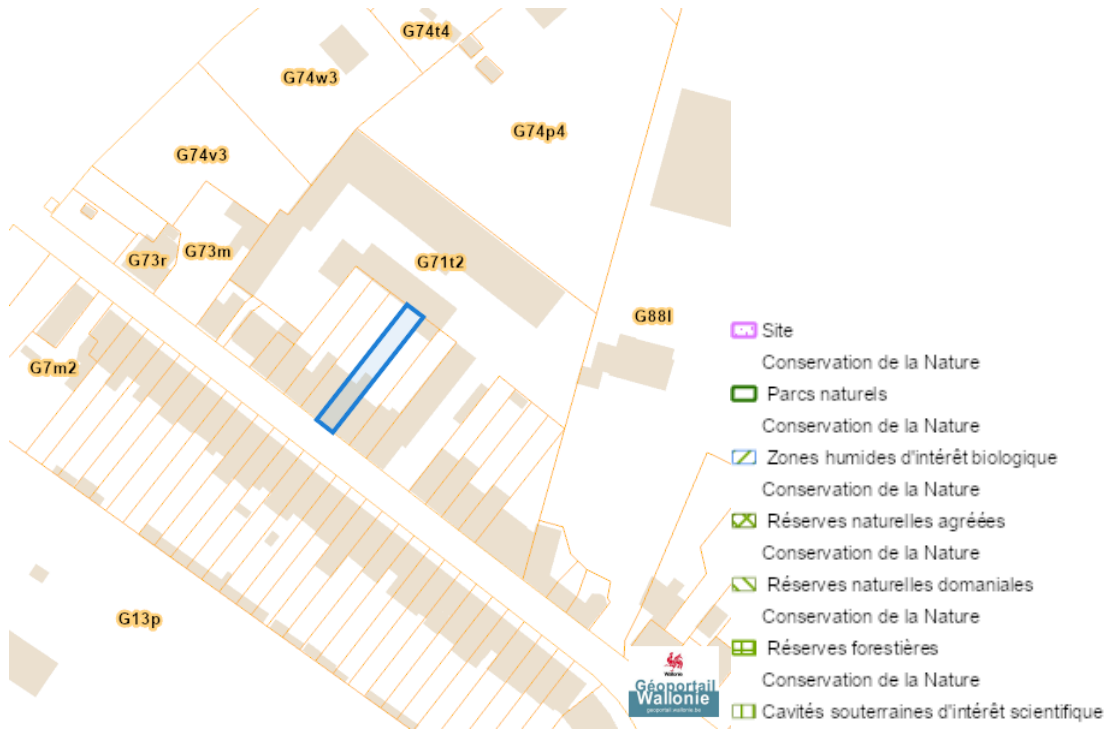
Fichier écologique des essences



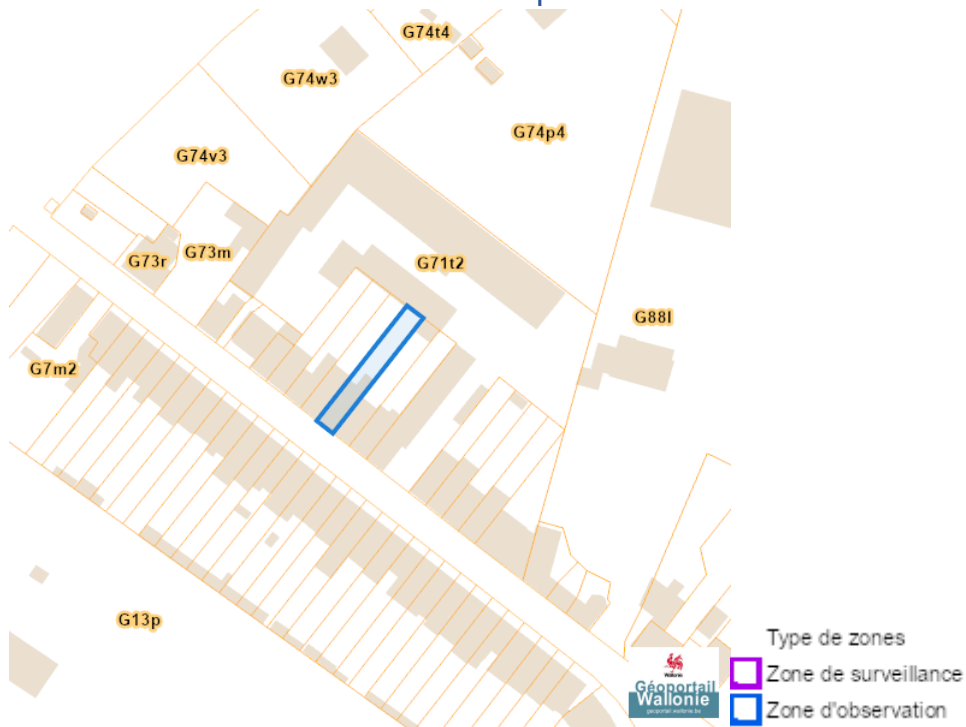
Dossier: 25-00-6831/003

rue de l'Abbaye 30, 5000 Namur

Conservation de la nature



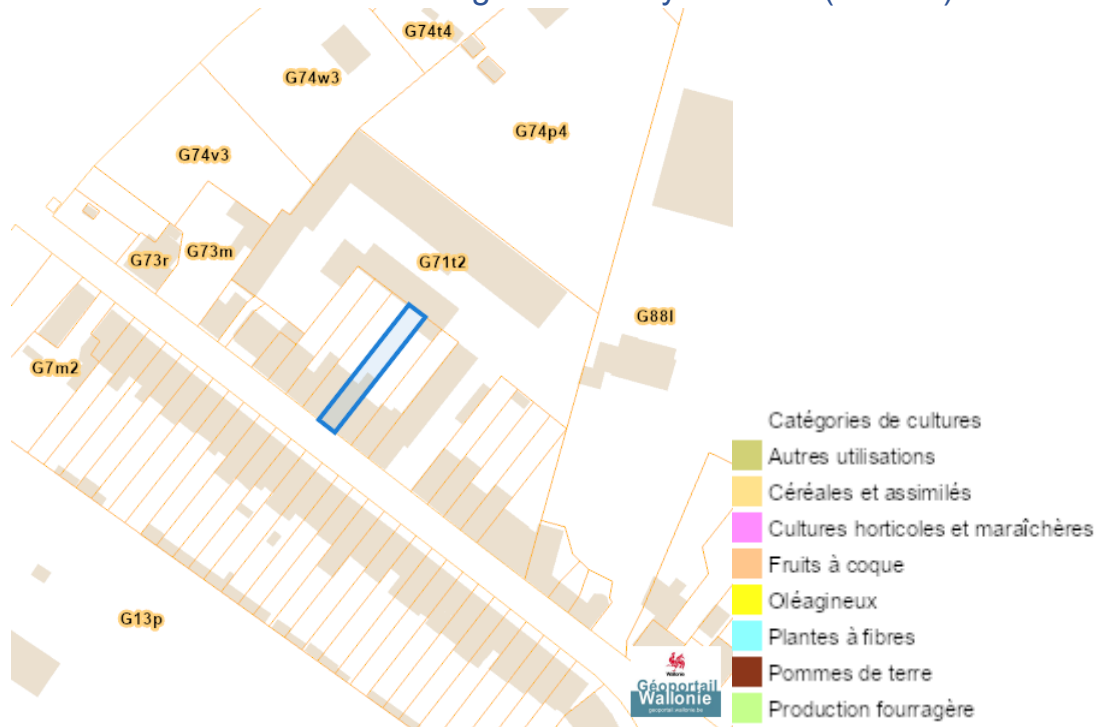
Peste porcine africaine



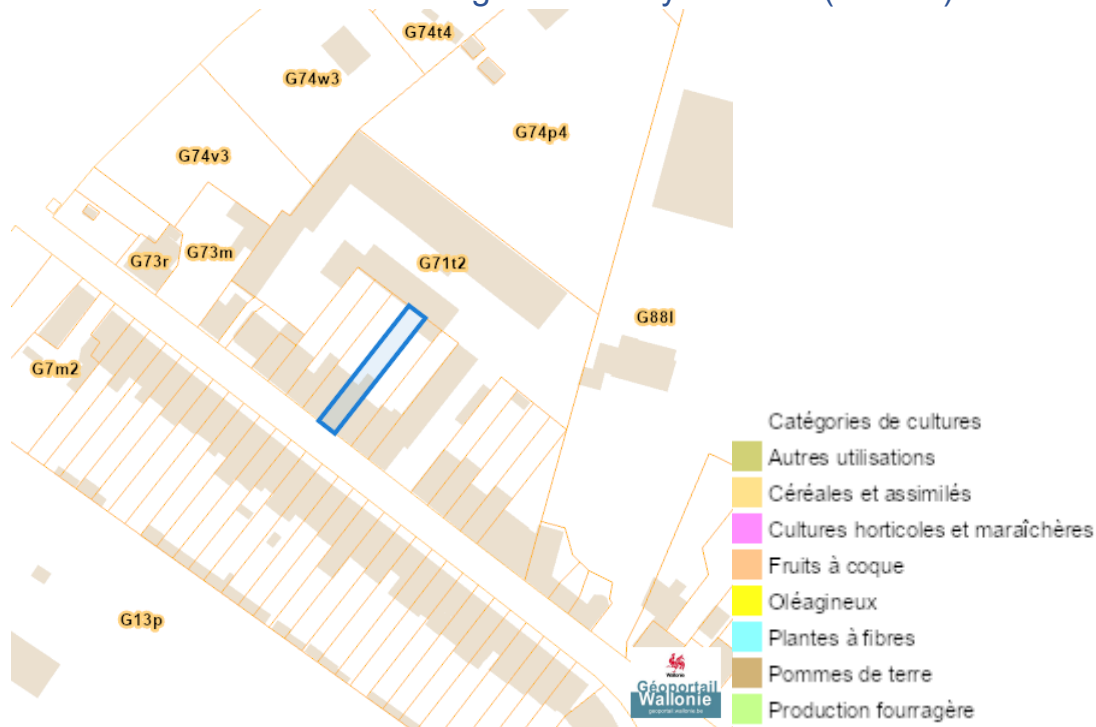
Dossier: 25-00-6831/003

rue de l'Abbaye 30, 5000 Namur

Parcelle agricole anonyme 2019 (SIGEC)



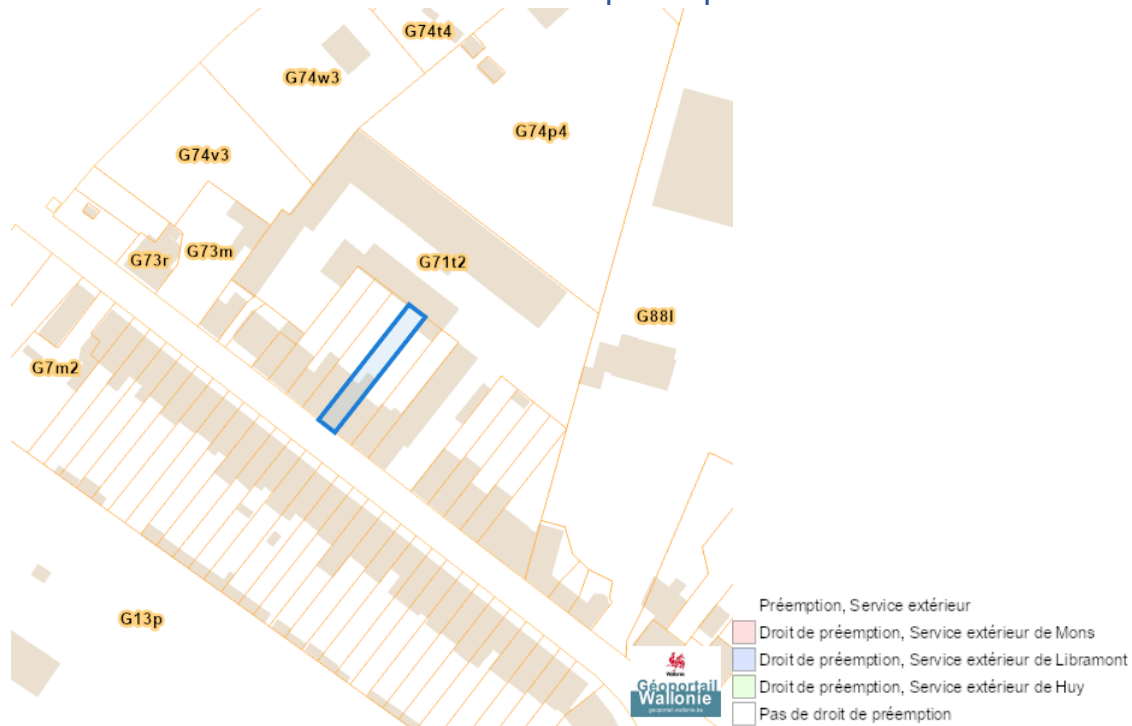
Parcelle agricole anonyme 2022 (SIGEC)



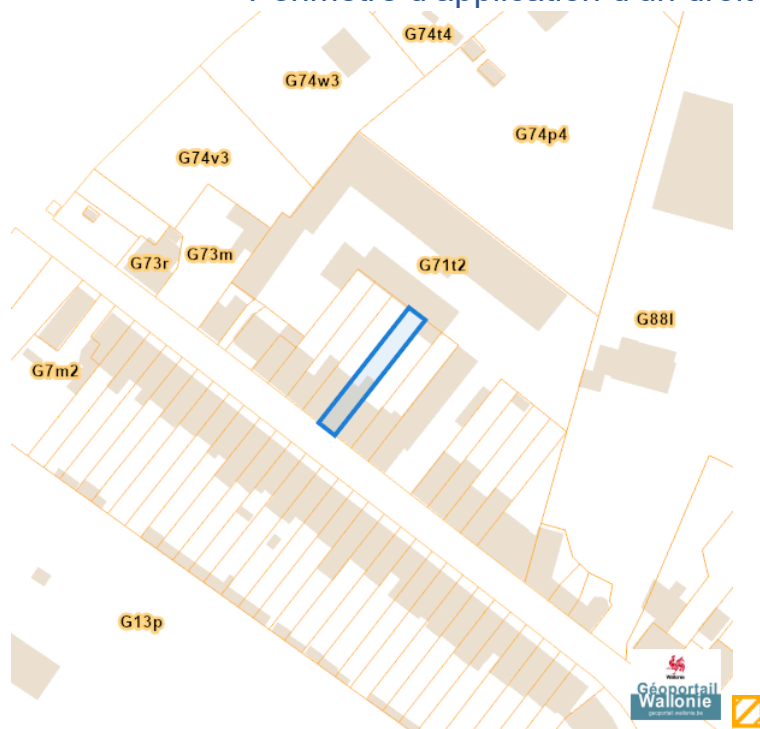
Dossier: 25-00-6831/003

Droit de préemption

Communes préemptibles

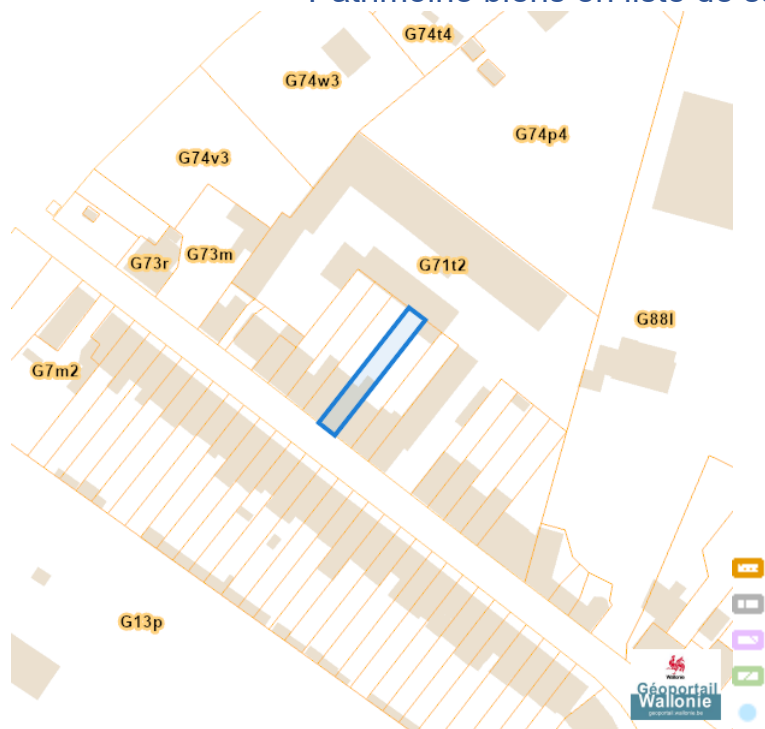


Périmètre d'application d'un droit de préemption

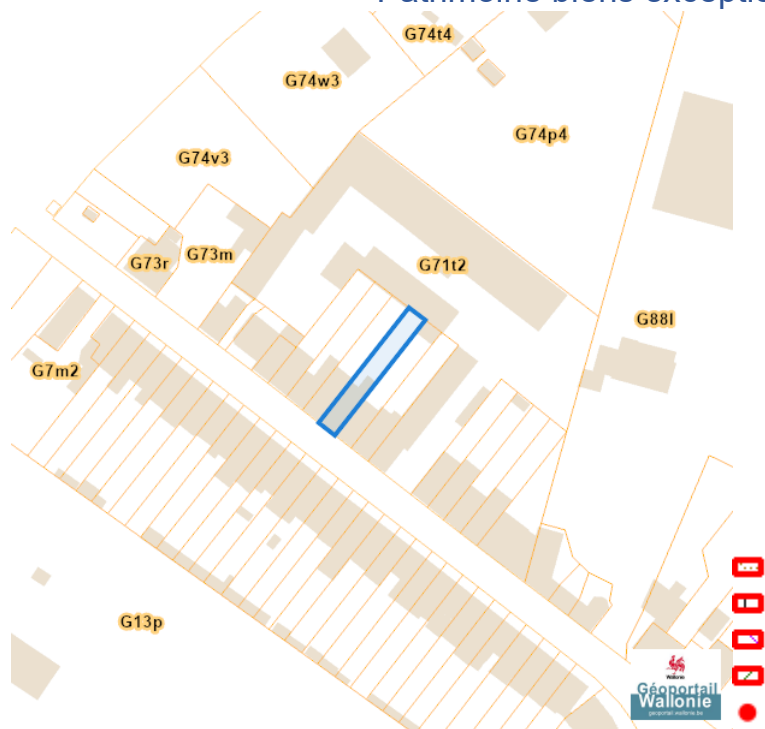


Patrimoine immobilier

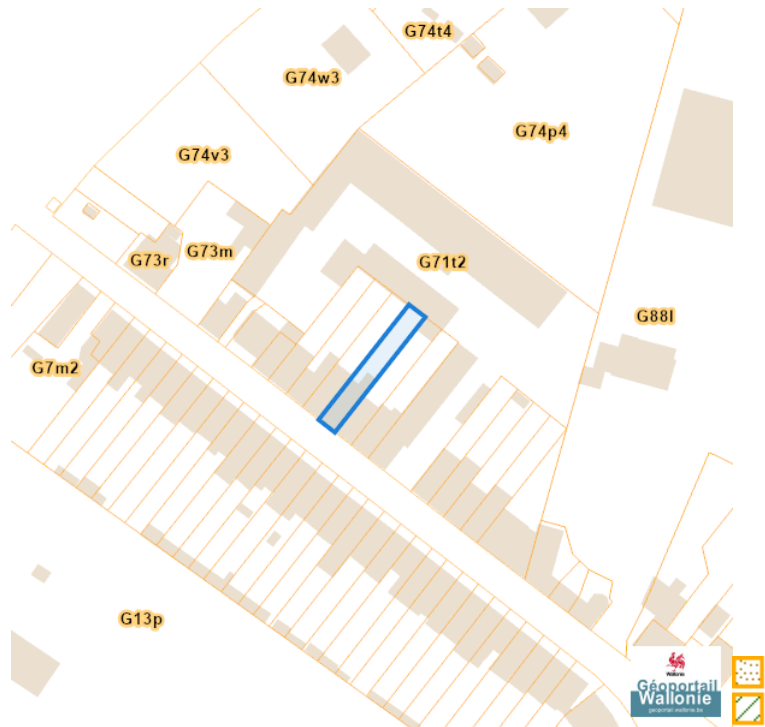
Patrimoine biens en liste de sauvegarde



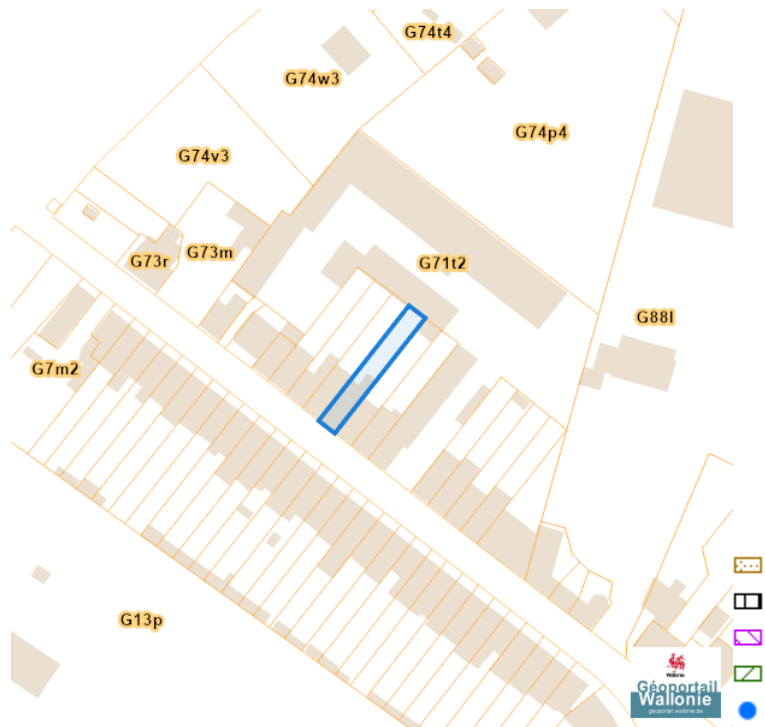
Patrimoine biens exceptionnels



Patrimoine biens mondiaux

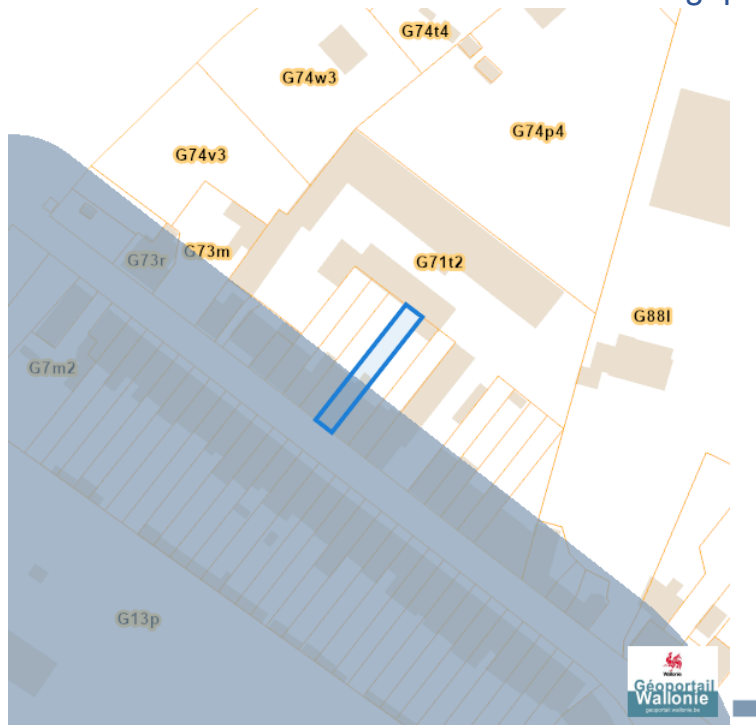


Patrimoine biens classés et zones de protection

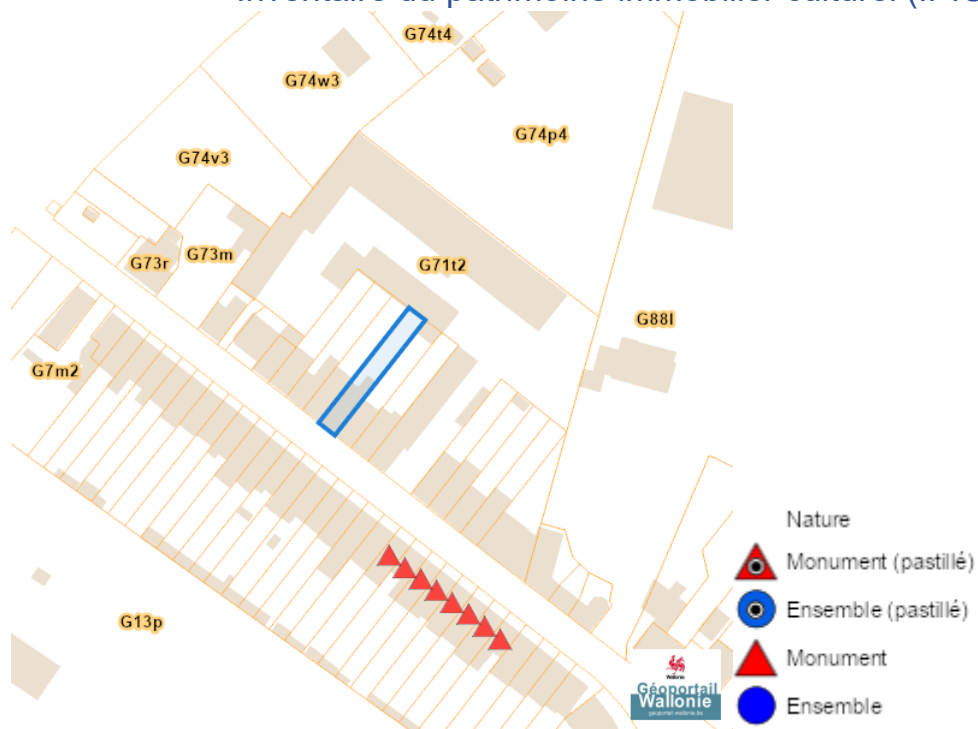


rue de l'Abbaye 30, 5000 Namur

Carte archéologique



Inventaire du patrimoine immobilier culturel (IPIC)



Dossier: 25-00-6831/003

Cartes historiques

Atlas des voiries vicinales



Dossier: 25-00-6831/003

Autres cartes

Réseau routier régional et bornes associées

