

Détails de la recherche

Référence	3d785ffc9064d80c6fe2
Date	23-02-2024
Référence cadastrale (CaPaKey)	21811 M 0912/00C002
Adresse approximative/localisation	Rue Jules Van Praet 27/ 29, 1000 Bruxelles

Table des matières

1. Plan parcellaire cadastral
2. Economie et Emploi
3. Inventaire Etat du Sol
4. Sites Natura 2000
5. Habitats Natura 2000
6. Réserves naturelles et espaces verts
7. Données hydrographiques
8. Inondation aléa et risque
9. Inondations fluviales
10. Orthophotoplan 2019
11. Contrats de Quartiers Durables
12. Contrats de Rénovation urbaine (Programmes)
13. Zones de préemption
14. Urbanisme
15. **Monuments et Sites - statut légal et Registre**
16. Monuments et Sites - Atlas Archéologique
17. Monuments et Sites - Inventaire archéologique et historique
18. Monuments et Sites - Patrimoine Naturel



- Zone ZEUS
- Zone de développement 2015

PROPRIÉTAIRE
Bruxelles Economie et Emploi
[Brugis WMS](#)



- Catégorie 0
- Catégorie 0 + 1
- Catégorie 0 + 2
- Catégorie 0 + 3
- Catégorie 0 + 4
- Catégorie 1
- Catégorie 2
- Catégorie 3
- Catégorie 4

PROPRIÉTAIRE
Bruxelles Environnement
[Bruxelles Environnement WMS](#)



- La Forêt de Soignes avec lisières et domaines boisés avoisinants
- Zones boisées et ouvertes au Sud de la Région bruxelloise
- Zones boisées et zones humides de la vallée du Molenbeek dans le nord-ouest de la Région bruxelloise

PROPRIÉTAIRE
 Bruxelles Environnement
[Bruxelles Environnement WMS](#)



- Megaphorbiaies sous-type humide a detrempe
- Megaphorbiaies sous-type lisières forestières
- Prairies maigres de fauche sous-type moyennement sec à humide (Ar)
- Hetraies acidophiles
- Hetraies Asperulo-Fagetum
- Chenaies-charmaies (Carpinion-Betuli)
- Chenaies acidophiles
- Forêts alluviales sous-type aulnaie marecageuse
- Forêts alluviales sous-type aulnaie-frenaie a Carex remota
- Forêts alluviales sous-type aulnaie-frenaie a hautes herbes
- Forêts alluviales sous-type frenaie-ormaie a Cerisier a grappes
- Forêts alluviales sous-type saulaie arborescente a Saule blanc
- HIR Magnocricaie
- HIR Prairie a Agrostis commun
- HIR Prairie a Cretelle (Cynosurus cristatus)
- HIR Prairie a Populage des marais
- HIR Prairie a Potentille des oies
- HIR Roselieres et autres vegetations du Phragmiton

PROPRIÉTAIRE
 Bruxelles Environnement
[Bruxelles Environnement WMS](#)




- Reserves naturelles
- Reserves forestieres
- Espaces verts publics

PROPRIÉTAIRE
Bruxelles Environnement
[Bruxelles Environnement WMS](#)



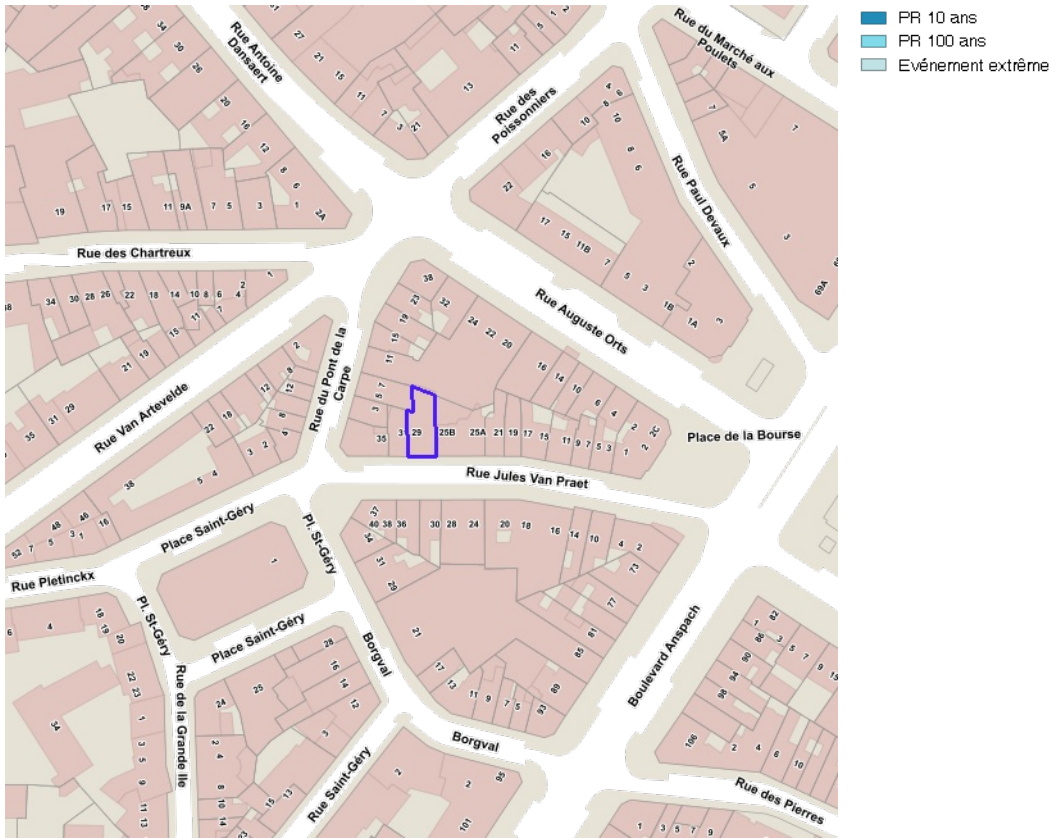
- Reseau couvert
- Captage actif permanent
- Captage actif temporaire
- Captage passe permanent
- Captage passe temporaire
- Plan d'eau
- Cours d'eau à ciel ouvert

PROPRIÉTAIRE
Bruxelles Environnement
[Bruxelles Environnement WMS](#)



■ Aléa élevé
■ Aléa moyen
■ Aléa faible

PROPRIÉTAIRE
Bruxelles Environnement
[Bruxelles Environnement WMS](#)



PROPRIÉTAIRE
Bruxelles Environnement
[Bruxelles Environnement WMS](#)



PROPRIÉTAIRE
CIRB / CIBG
[CIRB WMS](#)

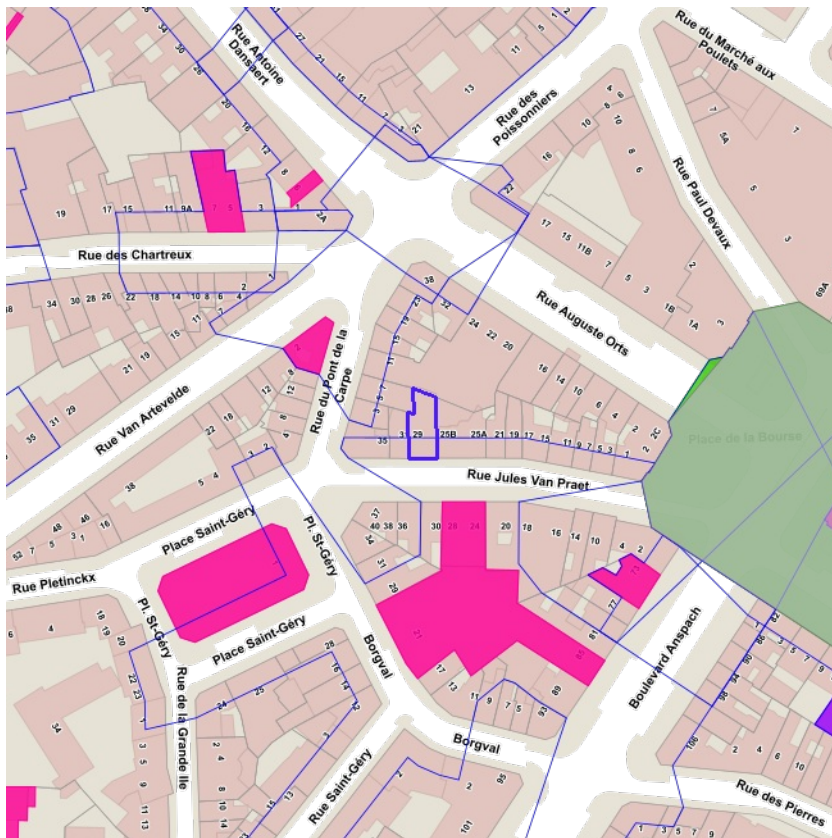


PROPRIÉTAIRE
Bruxelles Urbanisme et Patrimoine (BUP)
[Brugis WMS](#)



■ Zones de préemption

PROPRIÉTAIRE
Bruxelles Urbanisme et Patrimoine (BUP)
[Brugis WMS](#)



- Monument Classement Arrêté définitif
- Monument Classement Ouverture de procédure
- Monument Sauvegarde Arrêté définitif
- Monument Sauvegarde Ouverture de procédure
- Ensemble Classement Arrêté définitif
- Ensemble Classement Ouverture de procédure
- Ensemble Sauvegarde Arrêté définitif
- Ensemble Sauvegarde Ouverture de procédure
- Site Classement Arrêté définitif
- Site Classement Ouverture de procédure
- Site Sauvegarde Arrêté définitif
- Site Sauvegarde Ouverture de procédure
- Site Archéologique Classement Arrêté définitif
- Site Archéologique Classement Ouverture de procédure
- Site Archéologique Sauvegarde Arrêté définitif
- Site Archéologique Sauvegarde Ouverture de procédure
- Monument
- Site
- Inventaire légal Quartiers Léopold
- Ouverture de procédure zones de protection
- Arrêté définitif zones de protection
- Zones de protection UNESCO

Zones de protection

Numéro du dossier	2043-0476
Nom	Cinéma Pathé-Palace
Status	clôturé
Déni de responsabilité	Classement AG2
Protégé comme	Monument
Zone de sauvegarde	1
Date AG1	02/02/1995
Date AG2	27/03/1997
Description courte	MS
NOTA_FR	L'ancien cinéma Pathé Palace fut construit en 1913 pour la société «Les Grands Palais d'Attraction Pathé Frères». Il est l'oeuvre de Paul Hamesse, un architecte qui s'est fait connaître à Bruxelles par la réalisation de nombreux lieux culturels. La conception du Pathé Palace réunit les deux tendances principales caractérisant l'oeuvre de Hamesse : l'éclectisme, sous l'influence d'Alban Chambon, dans l'atelier duquel il travailla, et l'Art nouveau géométrique, inspiré par la Sécession viennoise. La décoration des façades boulevard Anspach et rue Van Praet révèle, quant à elle, une esthétique Art Déco. Première véritable salle de cinéma à Bruxelles, du type brasserie-concert, le Pathé-Palace pouvait accueillir 2.500 spectateurs. Il comportait un parterre, deux balcons, plusieurs foyers et un vaste bar en sous-sol. L'intérieur du complexe présentait différentes atmosphères : charme intimiste du jardin d'hiver, prestige de la grande salle, exotisme du bar mauresque. Hamesse a su allier le goût de la richesse décorative à une recherche technique très poussée : matériaux de construction ignifuges, balcons d'une très grande portée en béton armé, confort, hygiène et sécurité.
Code postal	1000
Commune	BRUXELLES
Rue	BOULEVARD ANSPACH
Nombre de	85
Nombre à	85
Numéro de boîte	A
Document	http://doc.patrimoine.brussels/REGISTRE/AG/014_020.pdf

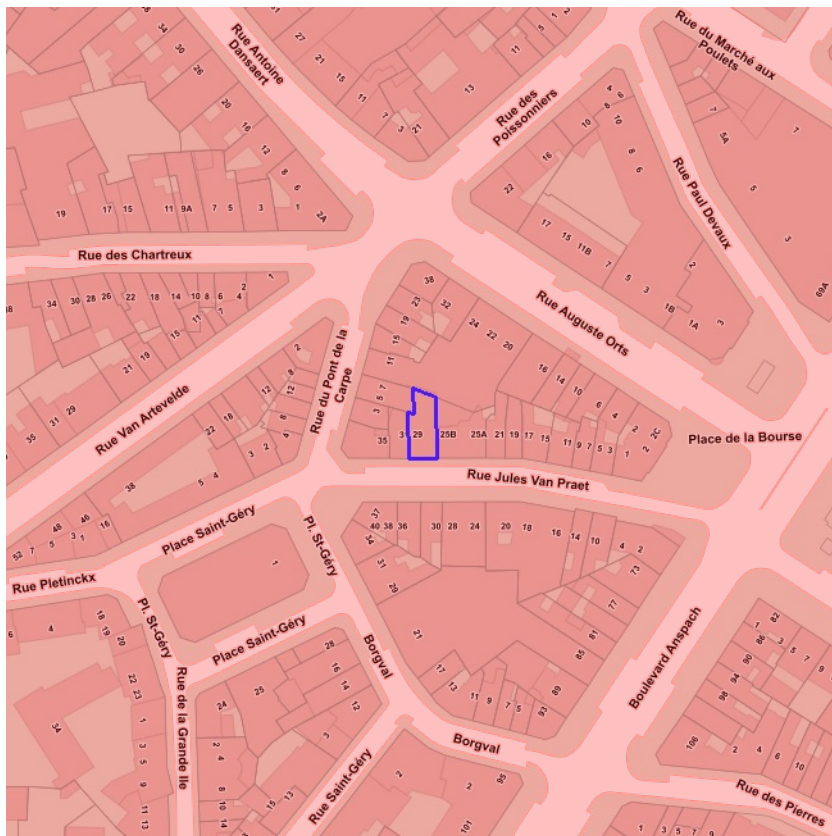
Document

http://doc.patrimoine.brussels/REGISTRE/AG/021_028.pdf

Photo

<http://doc.patrimoine.brussels/REGISTRE/103668.jpg>

PROPRIÉTAIRE
Bruxelles Urbanisme et Patrimoine (BUP)
[Brugis WMS](#)



- Anciens cimetières
- Découvertes isolées
- Réseau hydrographique ancien
- Sites localisés avec plan
- Sites localisés sans plans
- Sites non localisés
- Sites potentiels
- Zones d'extension du site

Ancien cimetière

Nom	Fortifications de la deuxième enceinte urbaine
ERA	XVIe-XVIIIe s.
Catégorie	ZESA
Atlas	Bruxelles - Quartier Nord-Est

Réseau hydrographique ancien

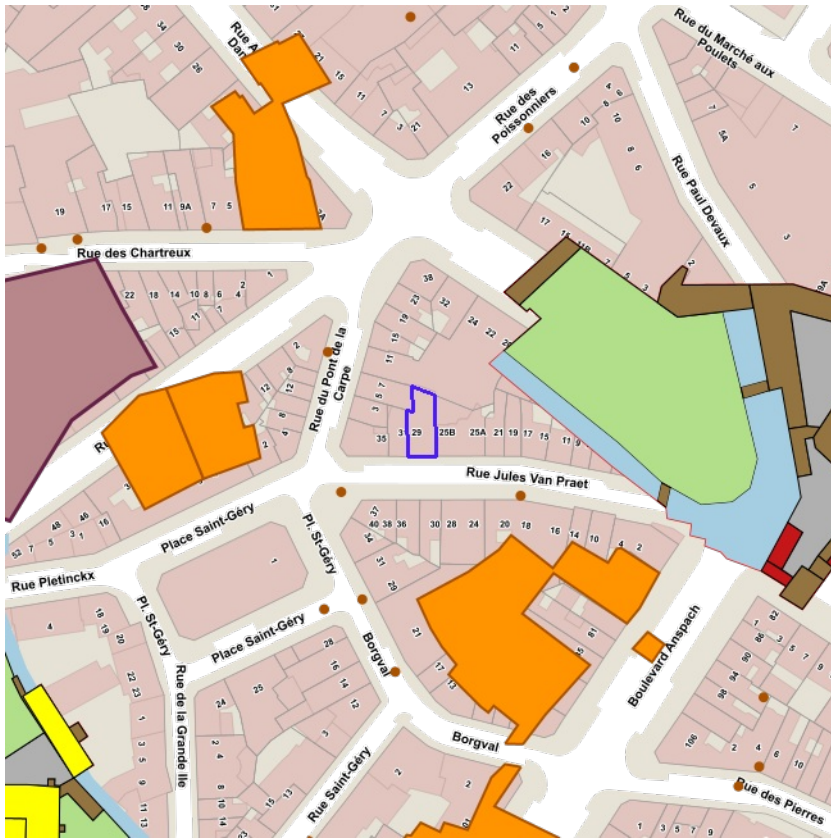
Nom	Fortifications de la deuxième enceinte urbaine
ERA	XVIe-XVIIIe s.
Catégorie	ZESA
Atlas	Bruxelles - Quartier Nord-Est

Sites localisés avec plan

Nom	Fortifications de la deuxième enceinte urbaine
ERA	XVIe-XVIIIe s.
Catégorie	ZESA
Atlas	Bruxelles - Quartier Nord-Est

Zones d'extension du site

Nom	Fortifications de la deuxième enceinte urbaine
ERA	XVIe-XVIIIe s.
Catégorie	ZESA
Atlas	Bruxelles - Quartier Nord-Est



- Brasseries localisées sans plan
- Brasseries localisées avec plan
- Couvents du 16ème siècle
- Couvents du 17ème siècle
- Complexe
- Lieu de culte
- Lieu de vie
- Eau
- Jardin
- Cour
- Cimetière
- Couvents vestiges conservés
- Refuges localisés sans plan
- Refuges localisés avec plan

PROPRIÉTAIRE
 Bruxelles Urbanisme et Patrimoine (BUP)
[Brugis WMS](#)



- Les cent plus gros arbres
- ✖ Arbres abbattus
- ? Arbres disparus
- Classement (classé, en cours ou en proposition)
- Liste de Sauvegarde (inscrit, en cours ou en proposition)
- A l'inventaire scientifique
- A l'inventaire légal
- Site inventorié
- ♣ Arbres d'avenir

PROPRIÉTAIRE
 Bruxelles Urbanisme et Patrimoine (BUP)
[Brugis WMS](#)