

DC à la carte



Rue Bierque 57, 6534 Gozée
56030B0121/00G000

Lieu
Environs
Cadastre
Plan régional
Amenagement du territoire
Sol et sous-sol
Eau
Nature
Droit de préemption
Patrimoine immobilier
Cartes historiques
Autres cartes

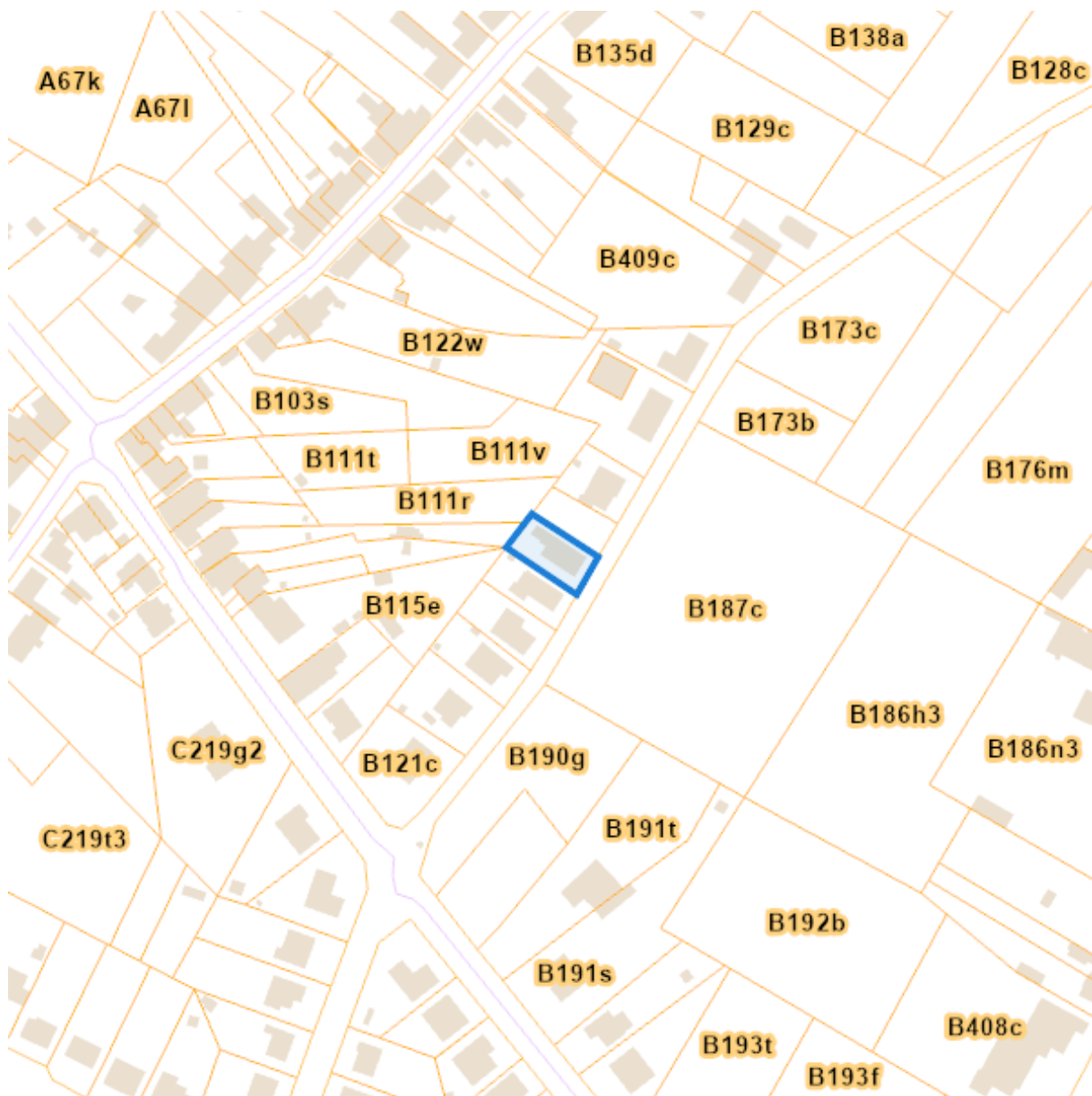
Dossier: 00-00-5092/001

Lieu



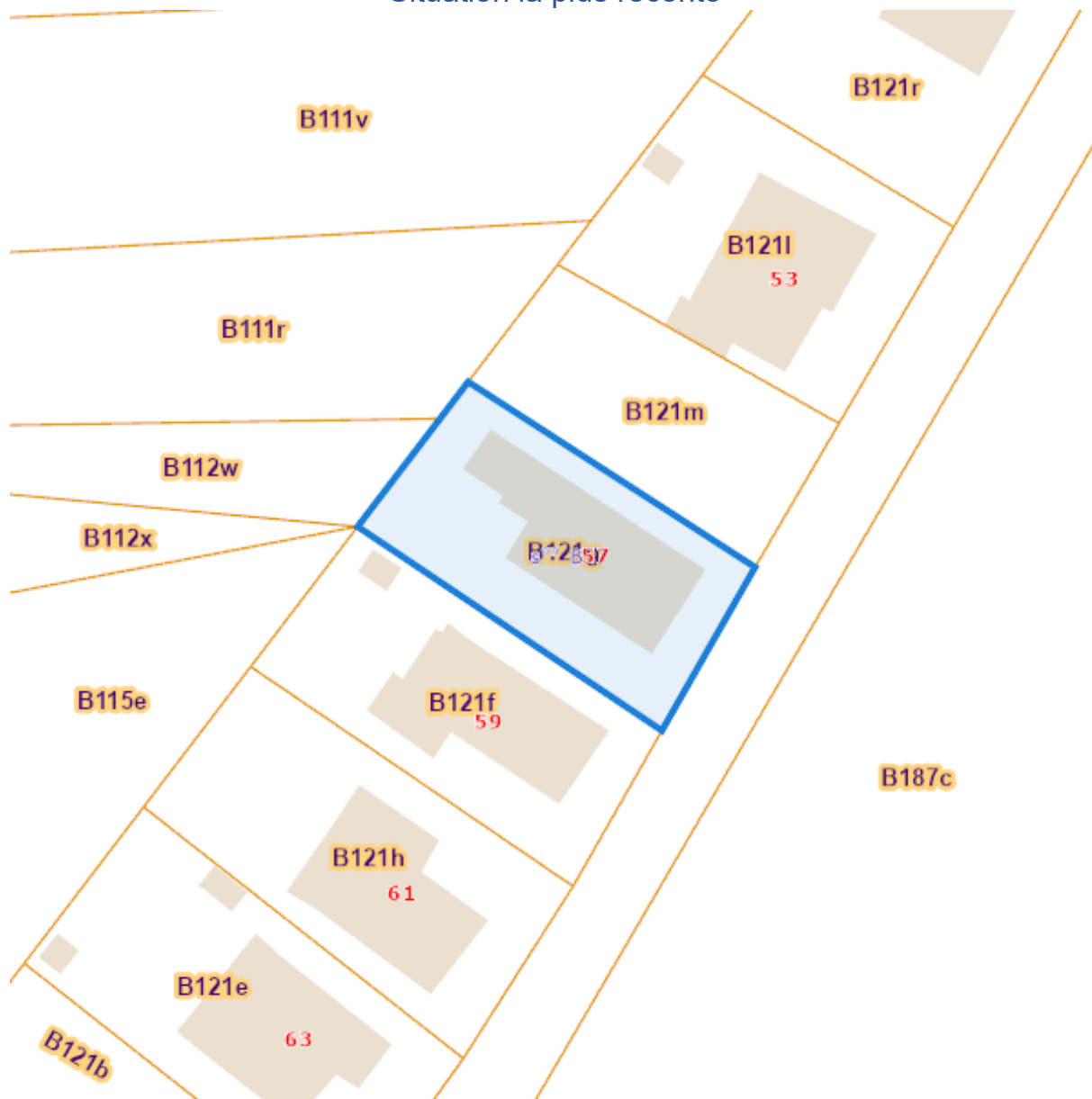
Dossier: 00-00-5092/001

Environs



Cadastre

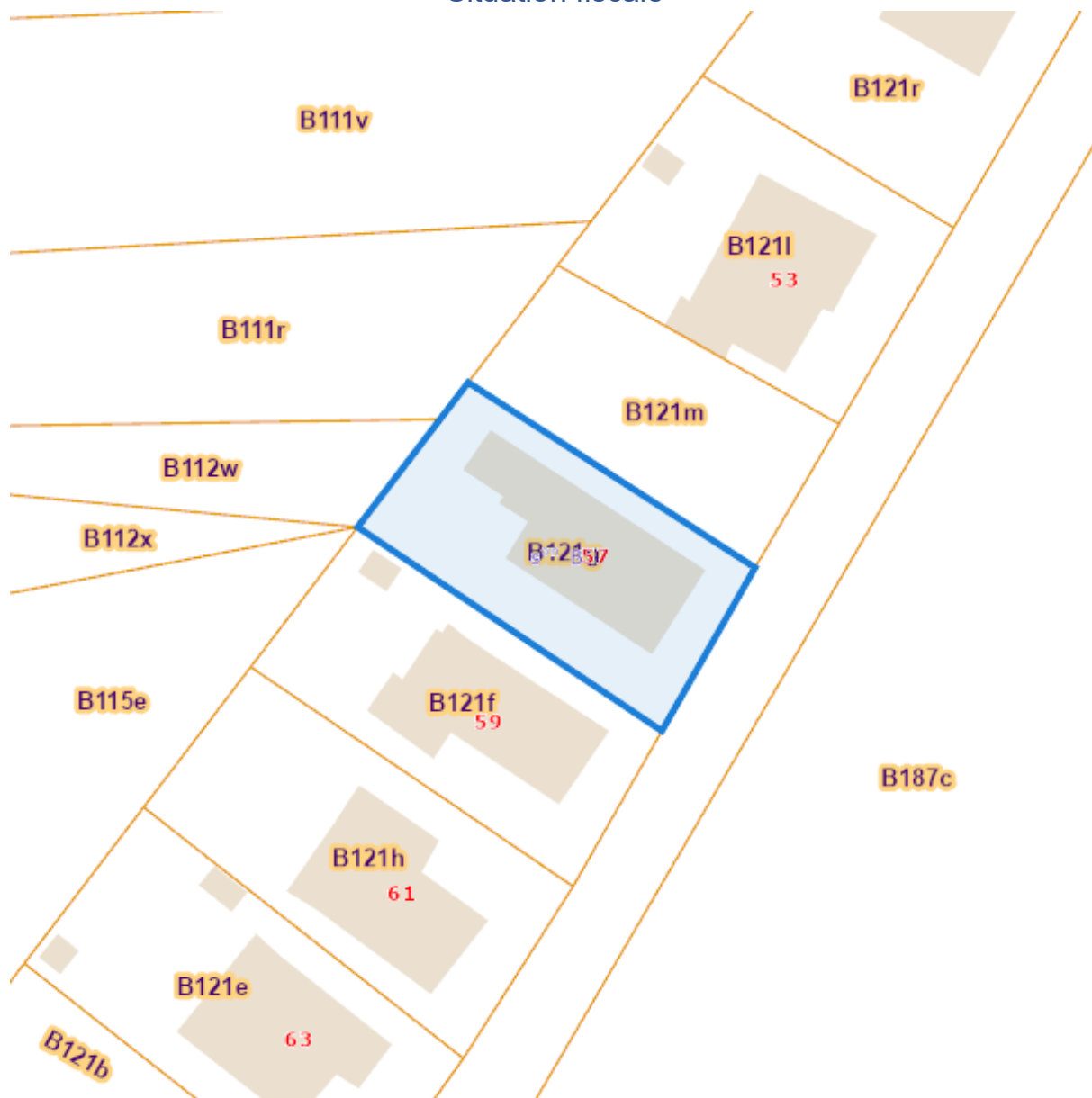
Situation la plus récente



eservices.minfin.fgov.be

Dossier: 00-00-5092/001

Situation fiscale

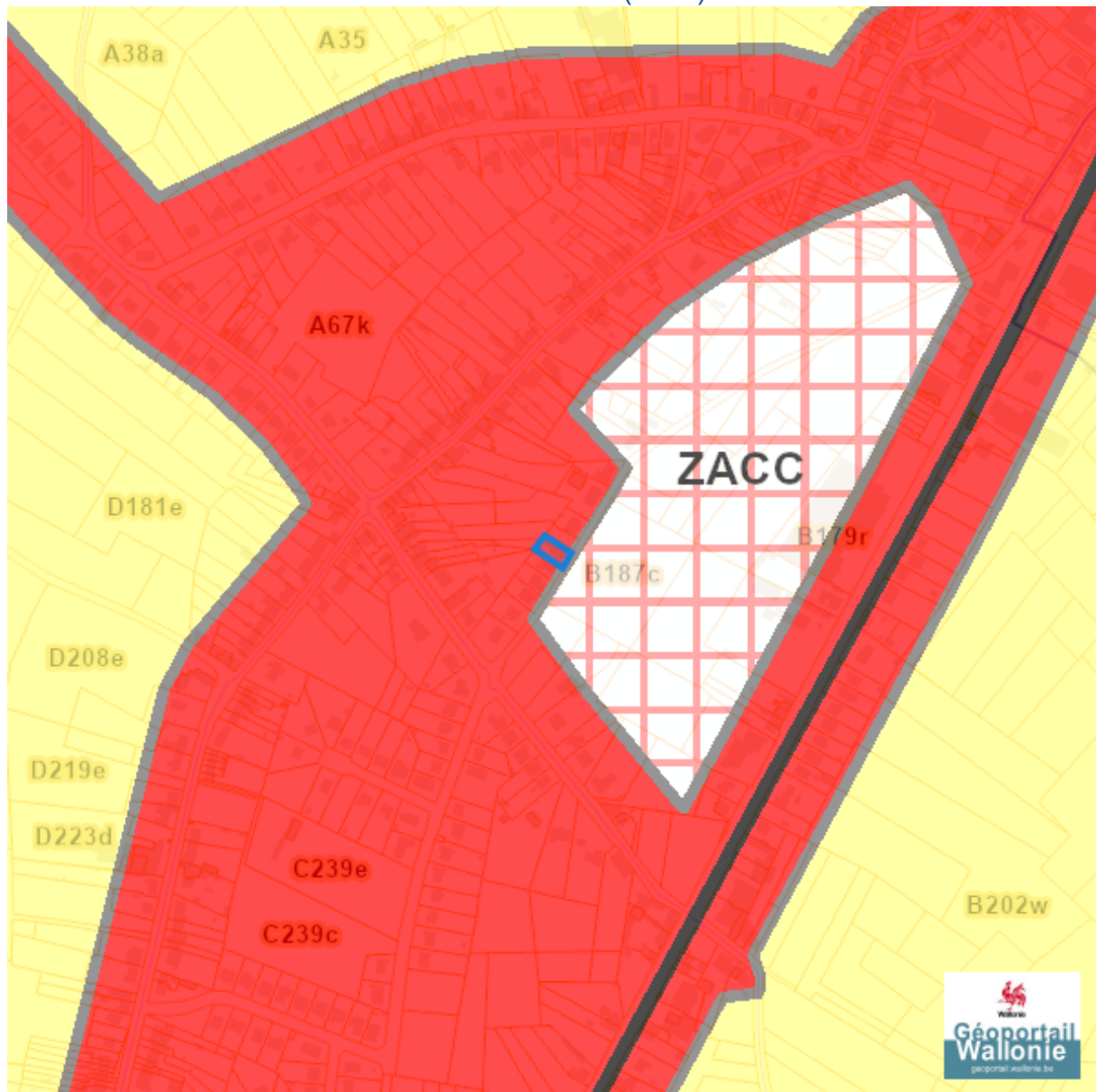


eservices.minfin.fgov.be

Dossier: 00-00-5092/001





























Plan régional

Plan de secteur (PDS)



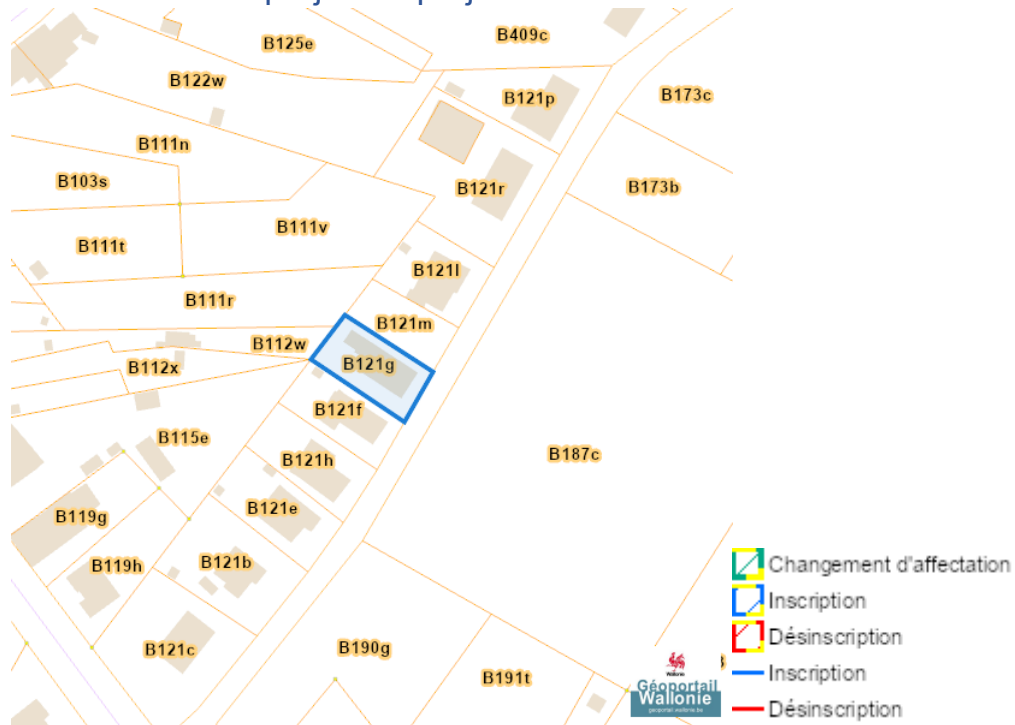
Dossier: 00-00-5092/001

Rue Bierque 57, 6534 Gozée

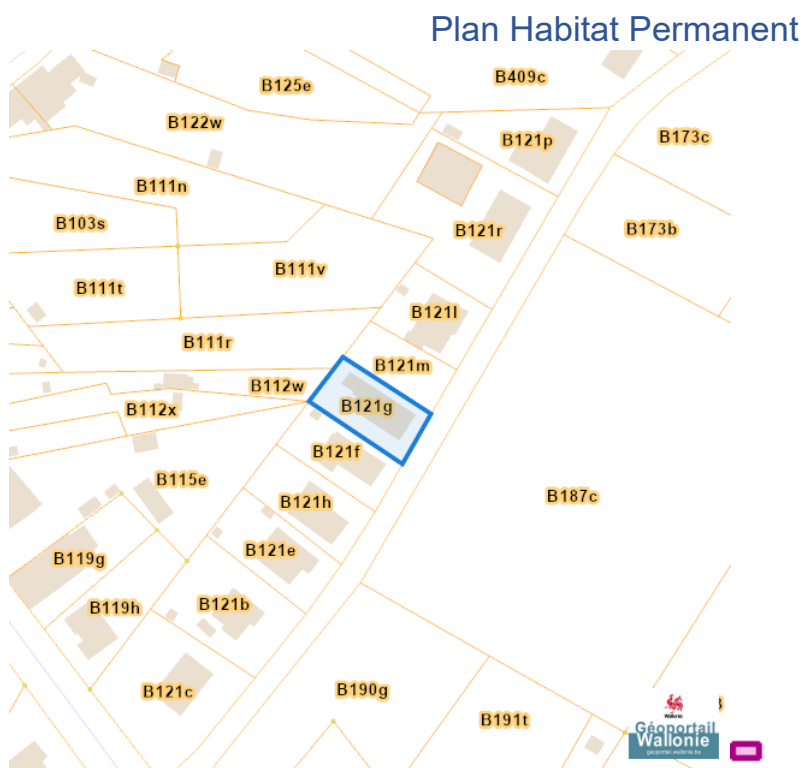
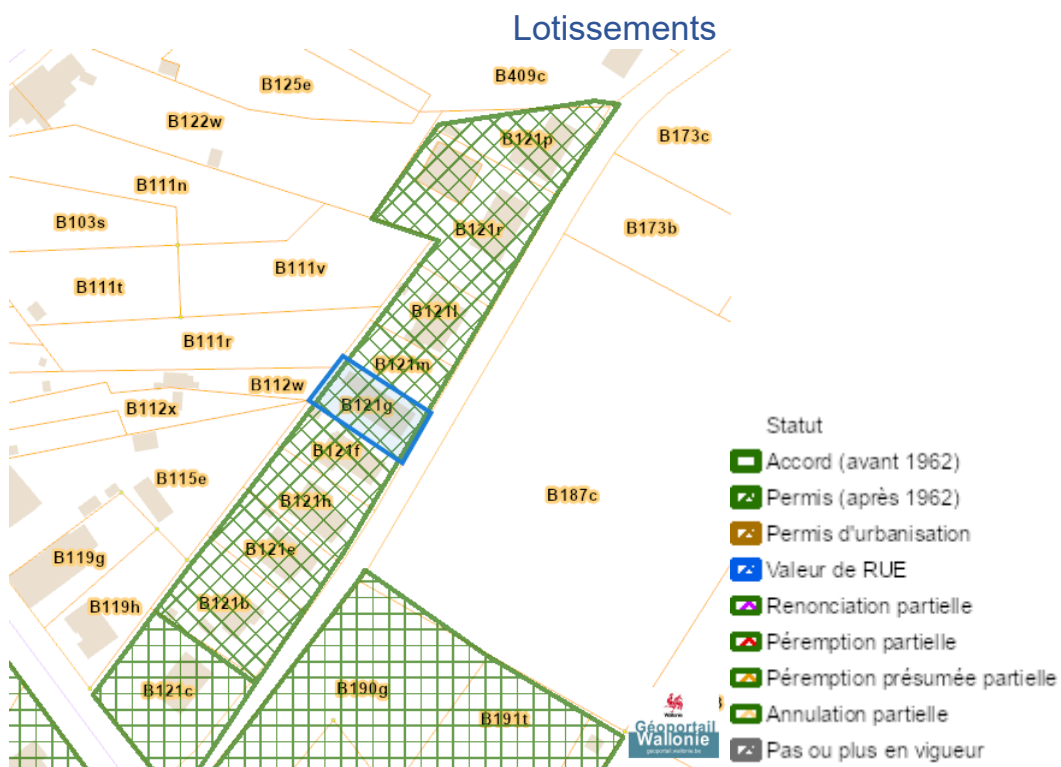
-  Habitat
-  Habitat à caractère rural
-  Habitat vert
-  Services publics et équipements communautaires
-  Centre d'enfouissement technique
-  Centre d'enfouissement technique désaffecté
-  Loisirs
-  Activité économique mixte
-  Activité économique industrielle
-  Activité économique spécifique Agro-Economique
-  Activité économique spécifique Grande Distribution
-  Activité économique spécifique Risque majeur
-  Dépendances d'extraction
-  Extraction à destination agricole
-  Extraction à destination forestière
-  Extraction à destination espaces verts
-  Extraction à destination zone naturelle
-  Aménagement communal concerté
-  Aménagement communal concerté à caractère économique
-  Enjeu communal
-  Enjeu régional
-  Agricole
-  Forestière
-  Espaces verts
-  Naturelle
-  Parc
-  Eau
-  Non affectée ("zone blanche")

Dossier: 00-00-5092/001

Avant-projets et projets de modification du Plan du Secteur

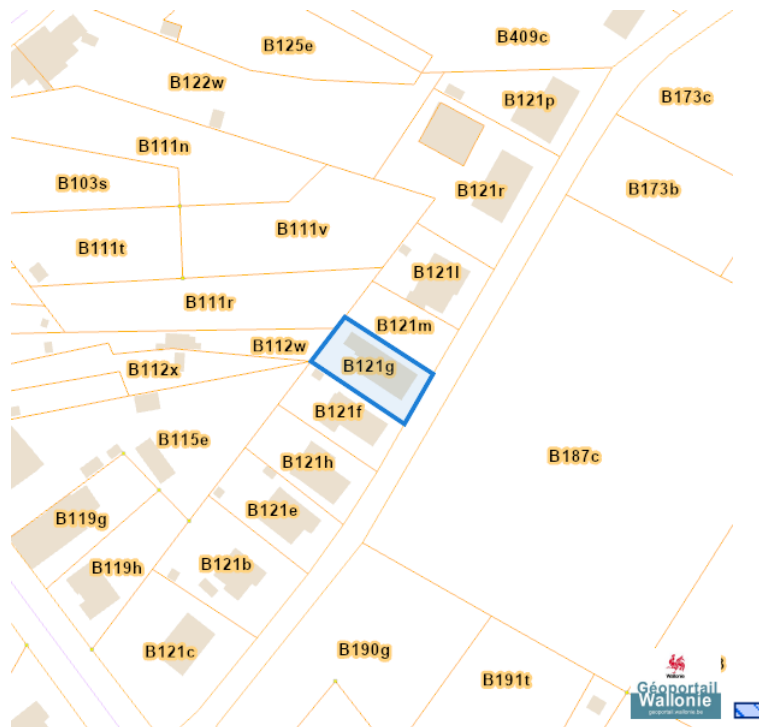


Aménagement du territoire

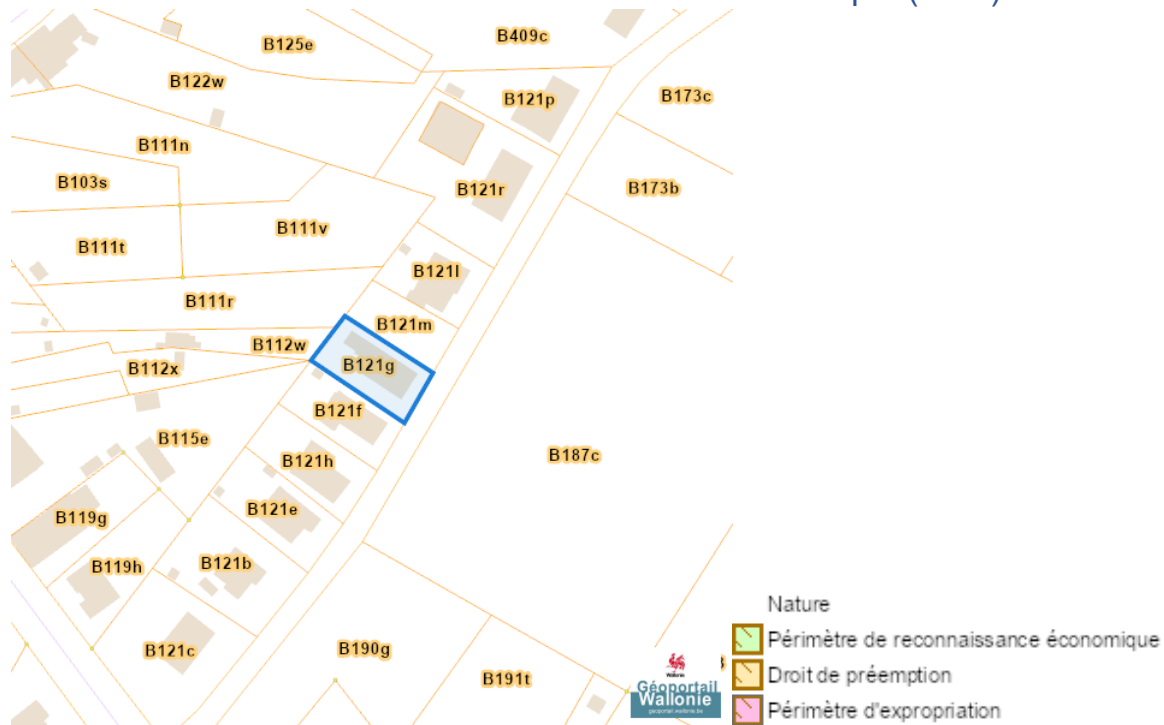


Rue Bierque 57, 6534 Gozée

Périmètres de remembrement urbain (PRU)



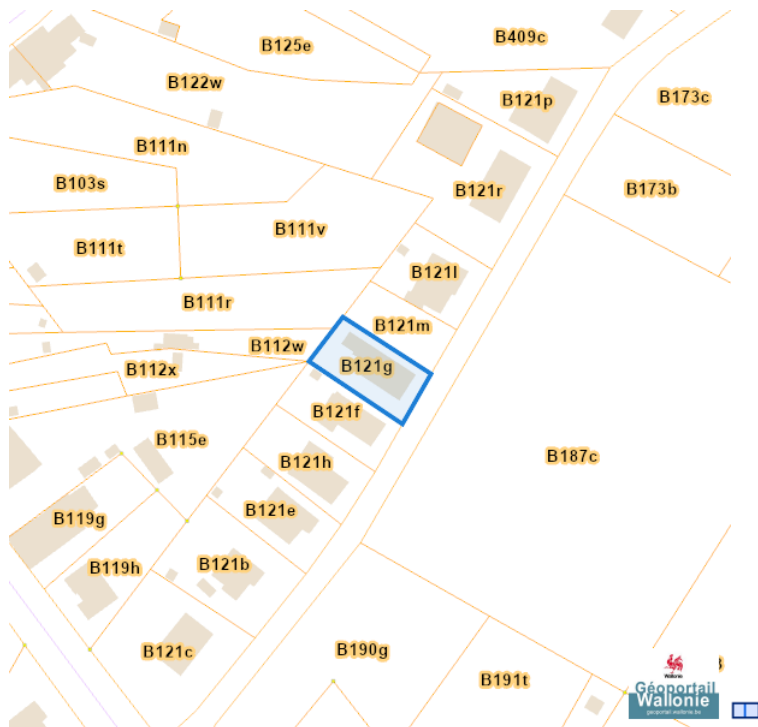
Périmètres de reconnaissance économique (PRE)



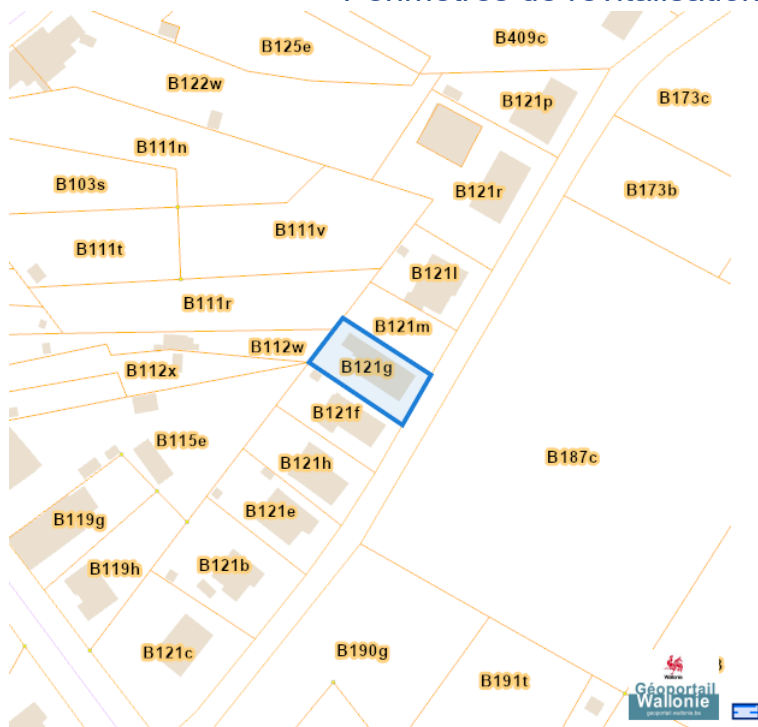
Dossier: 00-00-5092/001

Rue Bierque 57, 6534 Gozée

Périmètres de rénovation urbaine



Périmètres de revitalisation urbaine



Dossier: 00-00-5092/001

Rue Bierque 57, 6534 Gozée

Schéma d'Orientation Local (SOL)

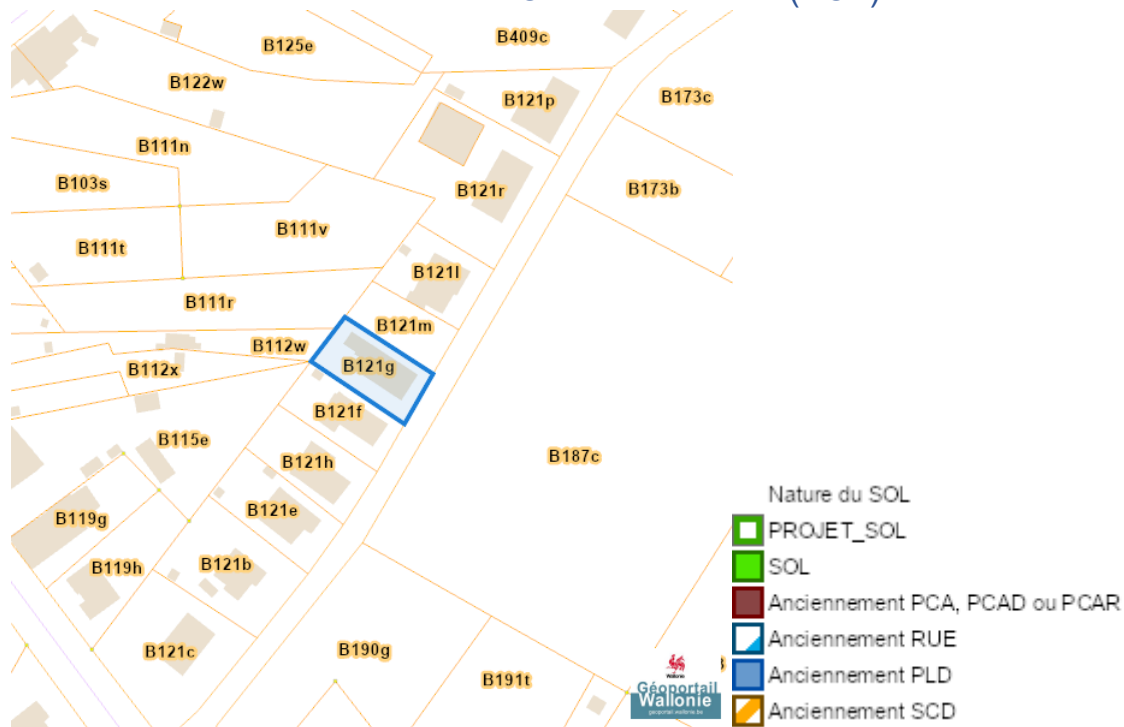
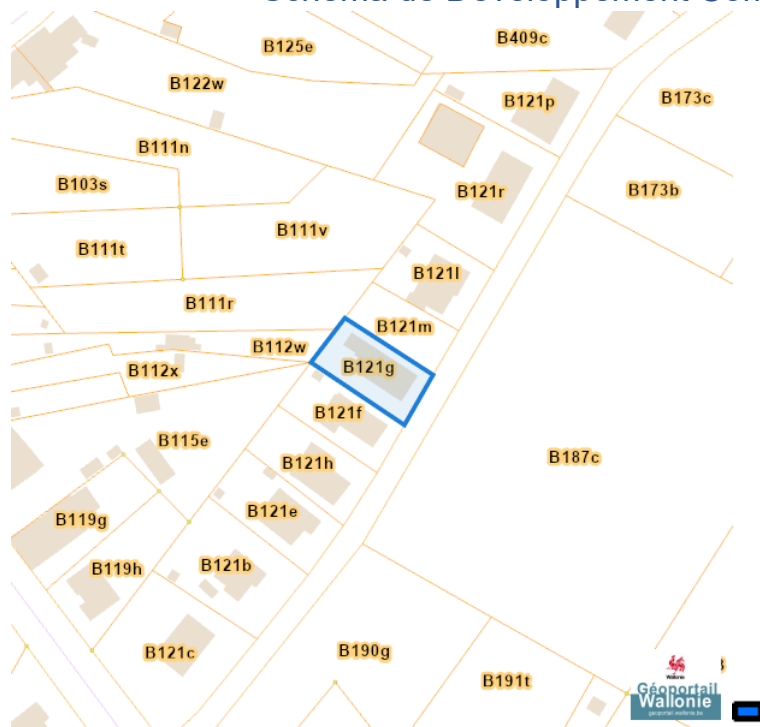
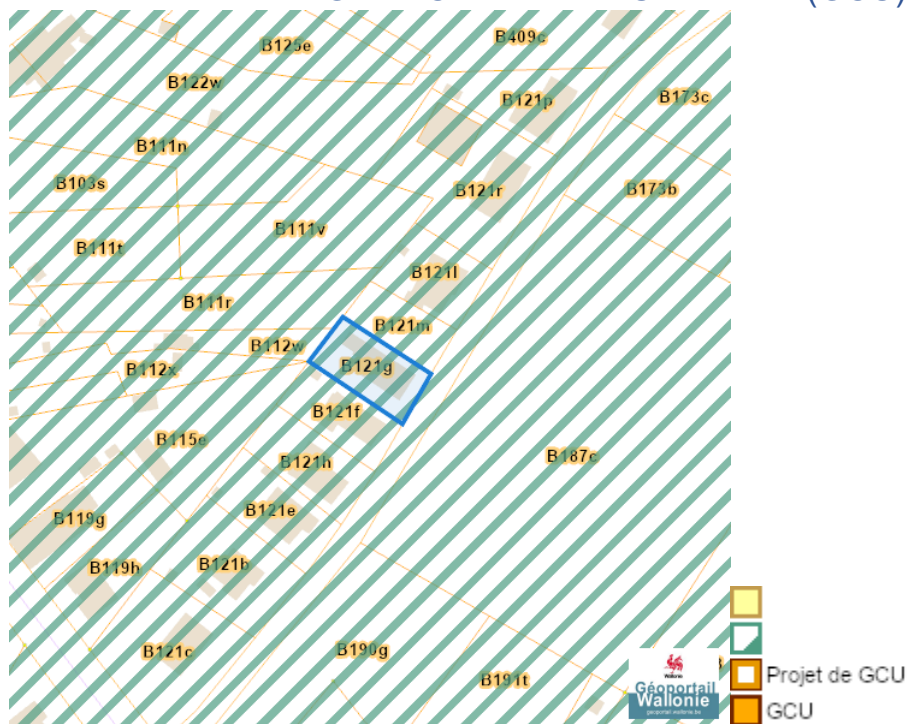


Schéma de Développement Communal (SDC)

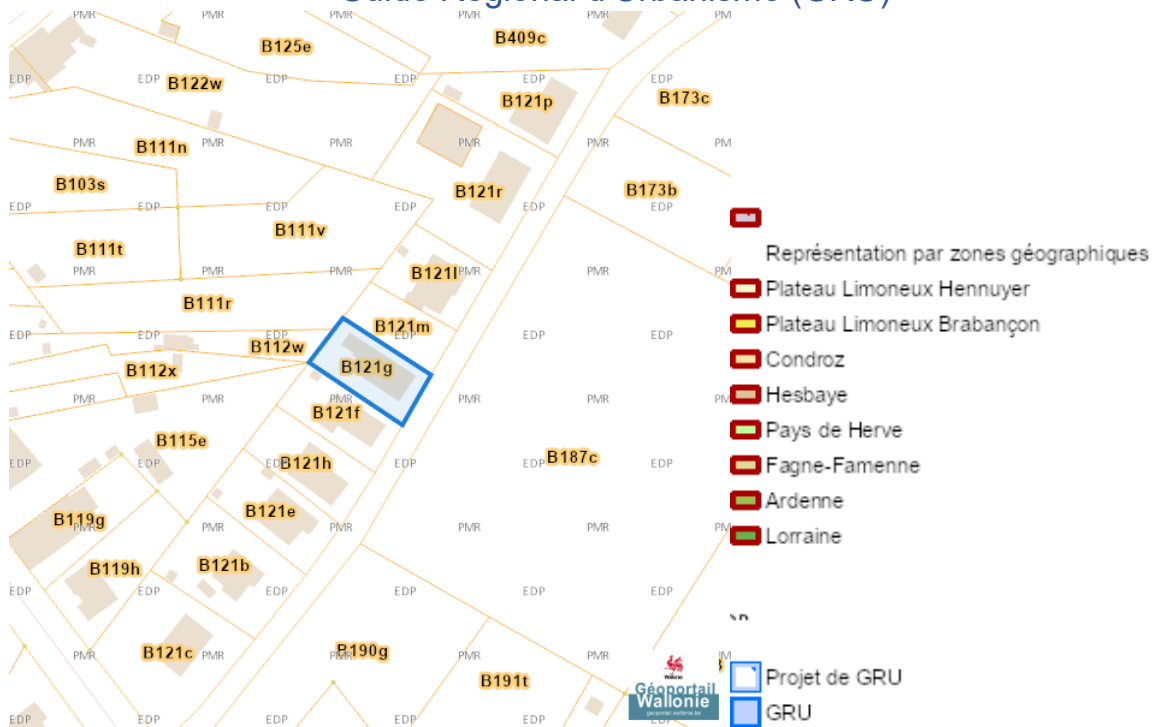


Dossier: 00-00-5092/001

Guide Communal d'Urbanisme (GCU)

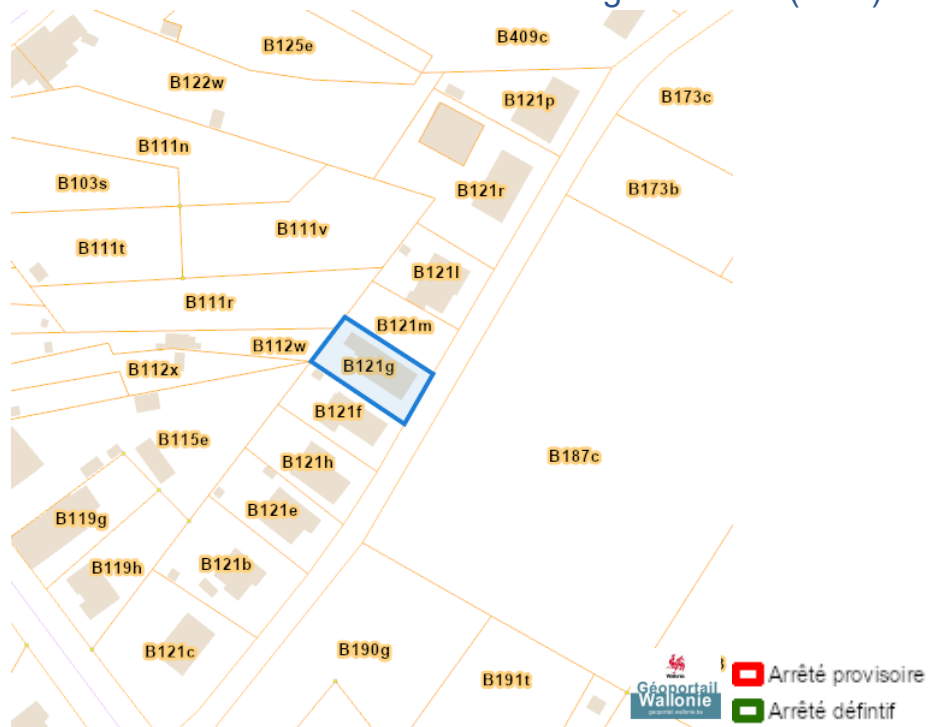


Guide Régional d'Urbanisme (GRU)

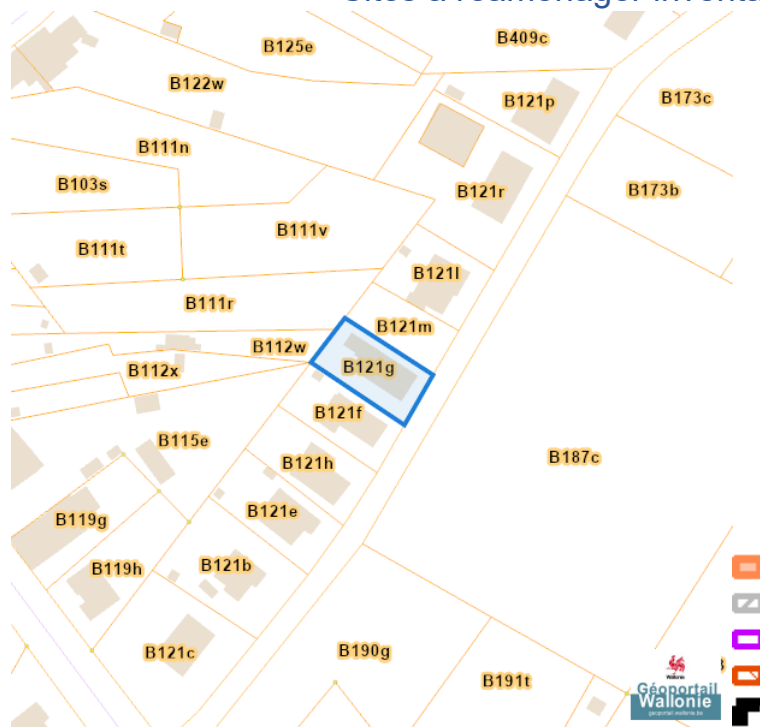


Rue Bierque 57, 6534 Gozée

Sites à réaménager de droit (SAR)



Sites à réaménager inventaire (ISA)



Dossier: 00-00-5092/001

Rue Bierque 57, 6534 Gozée

Taxation des bénéfices résultant d'une révision du plan de secteur

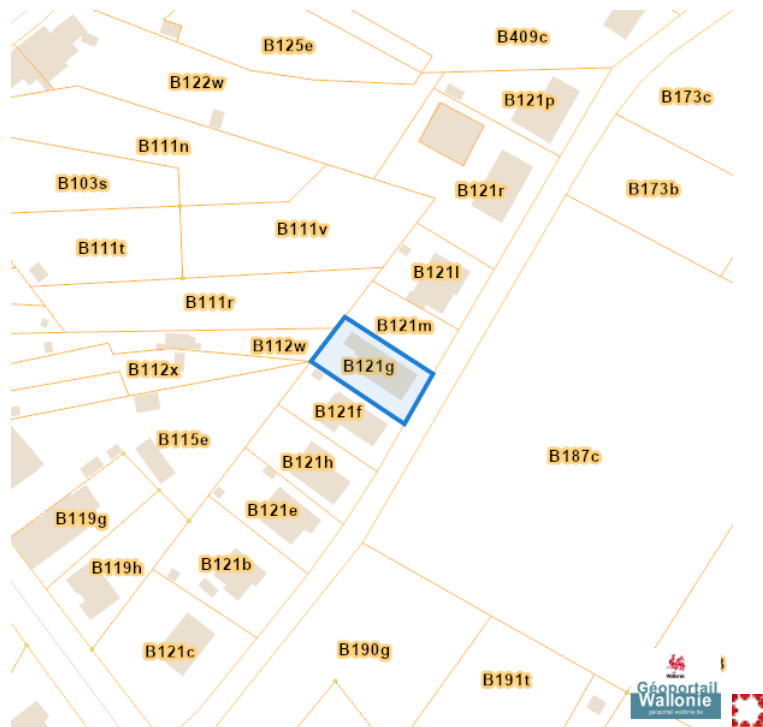
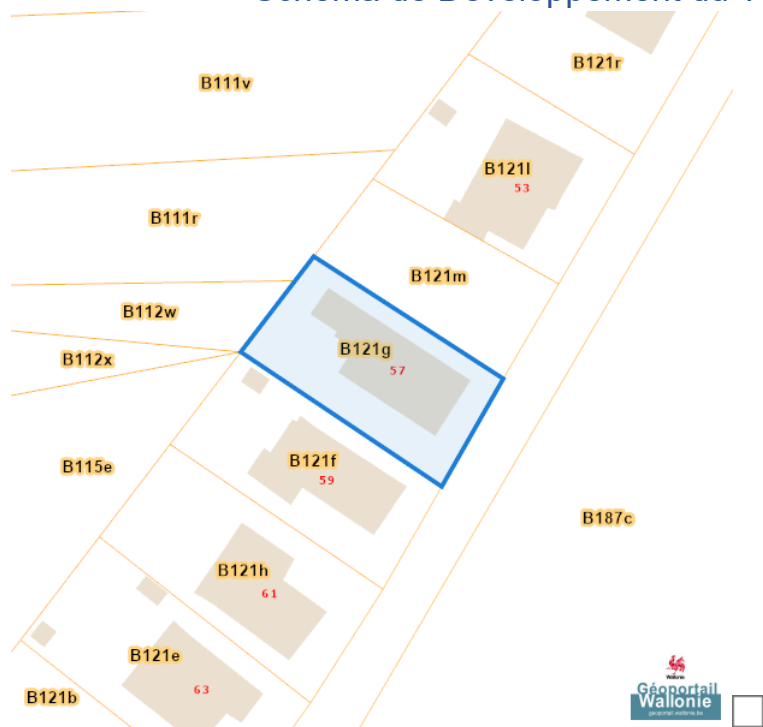
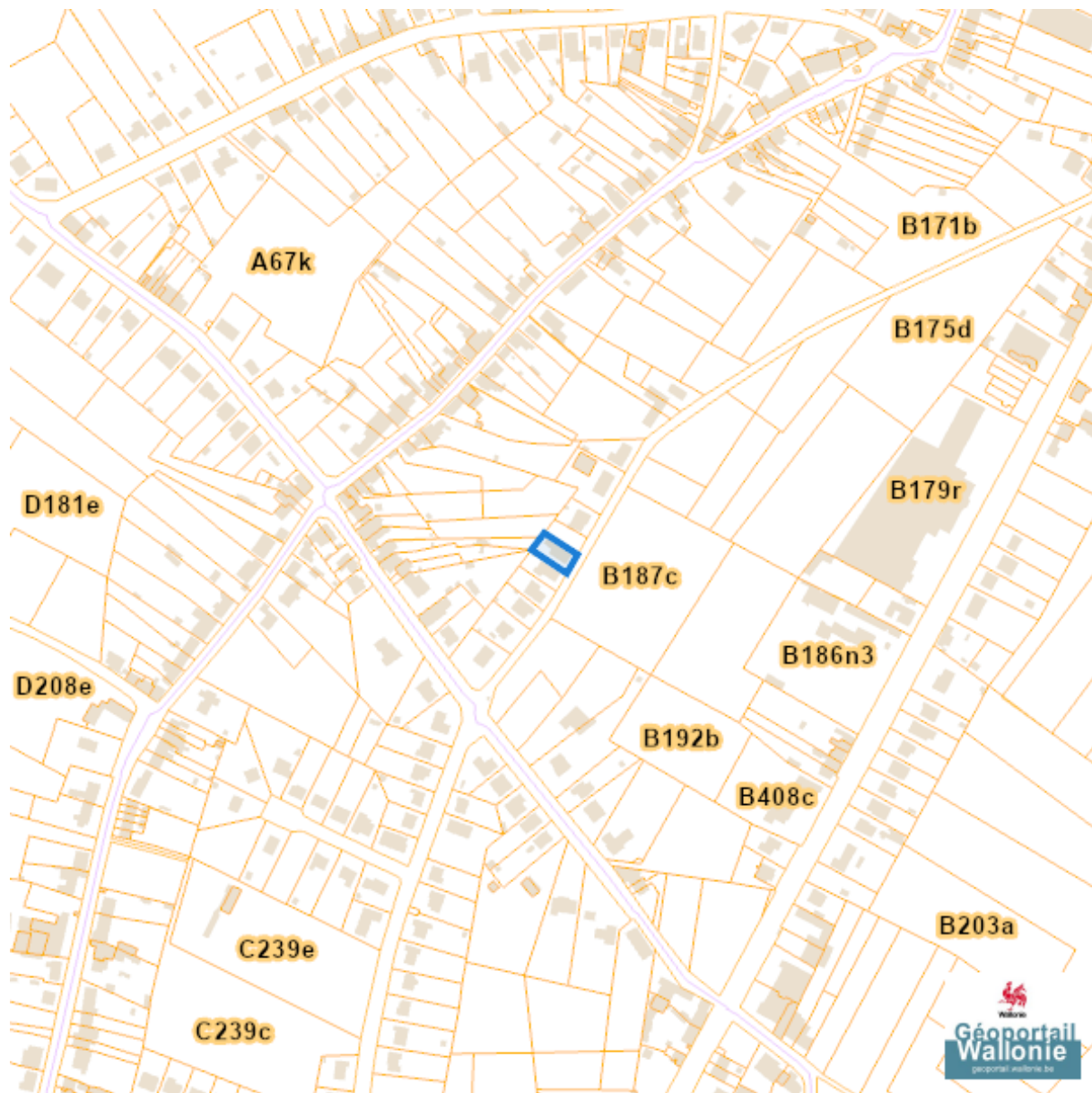









Schéma de Développement du Territoire (SDT)



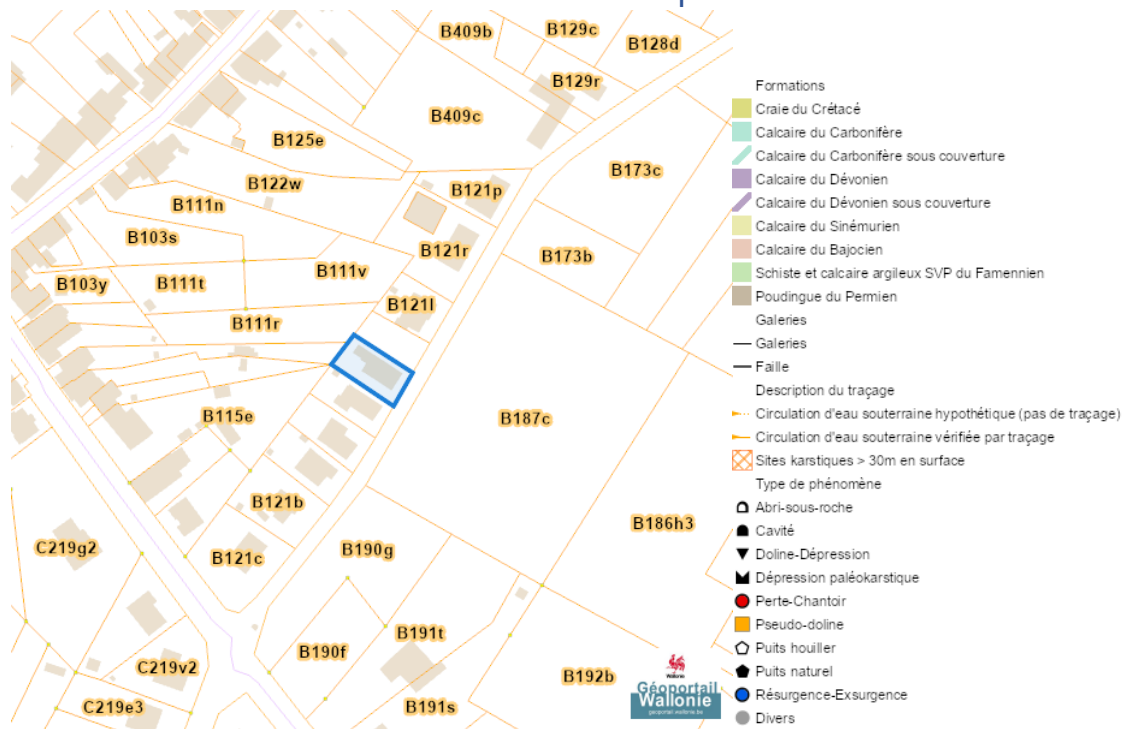
Dossier: 00-00-5092/001

Seveso

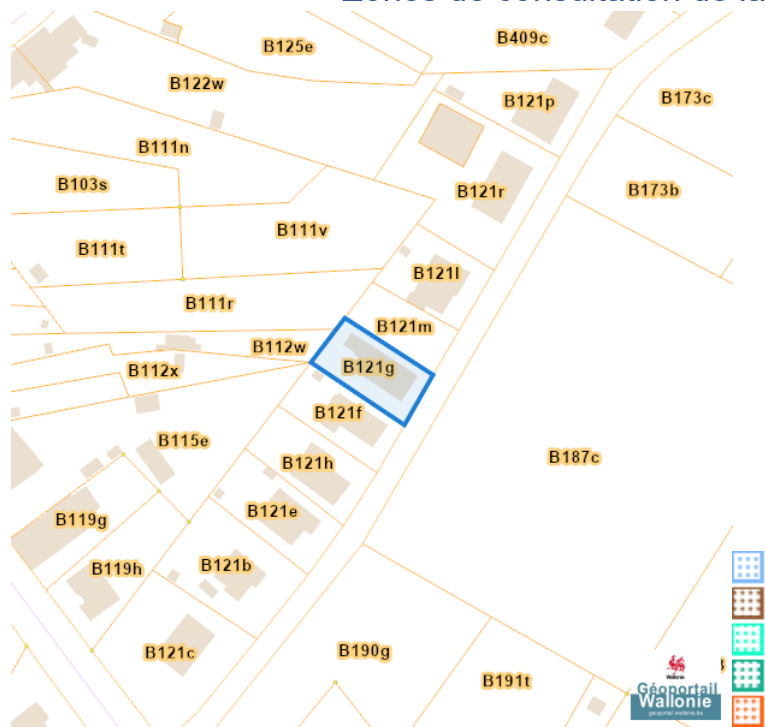


-  Zone vulnérable basée sur un risque de probabilité d'effets dangereux supérieure à E-5 et sur une distance de 100m autour du site SEVESO
-  Zone vulnérable basée sur un risque de probabilité d'effets dangereux comprise entre E-5 et E-6 et sur une distance de 200m autour du site SEVESO
-  Zone vulnérable basée sur une courbe provisoire de risque et sur une distance de 200m autour du site SEVESO
- Seuil SEVESO
-  Petits seuils SEVESO
-  Grands seuils SEVESO
- Seuil SEVESO
-  Petits seuils SEVESO
-  Grands seuils SEVESO

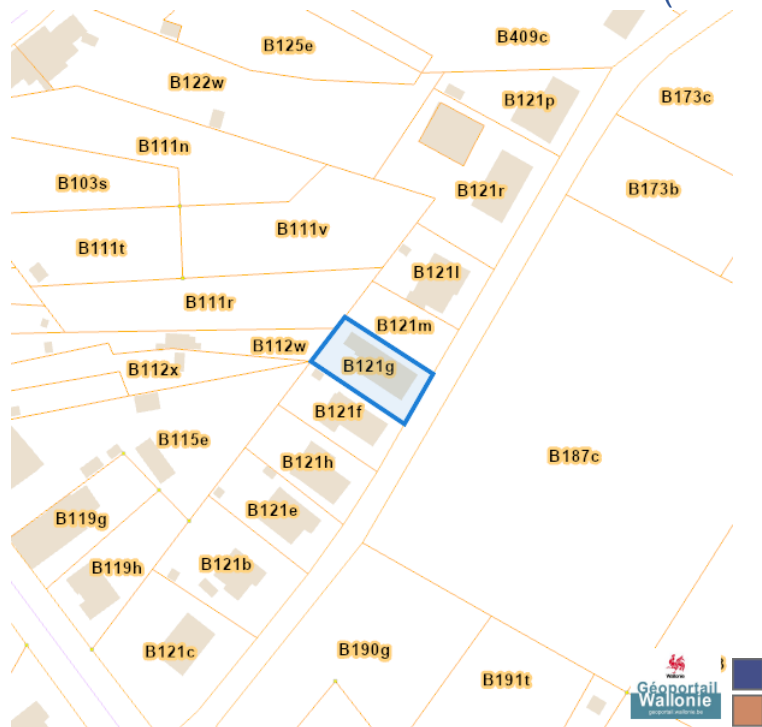
Sites Karstiques



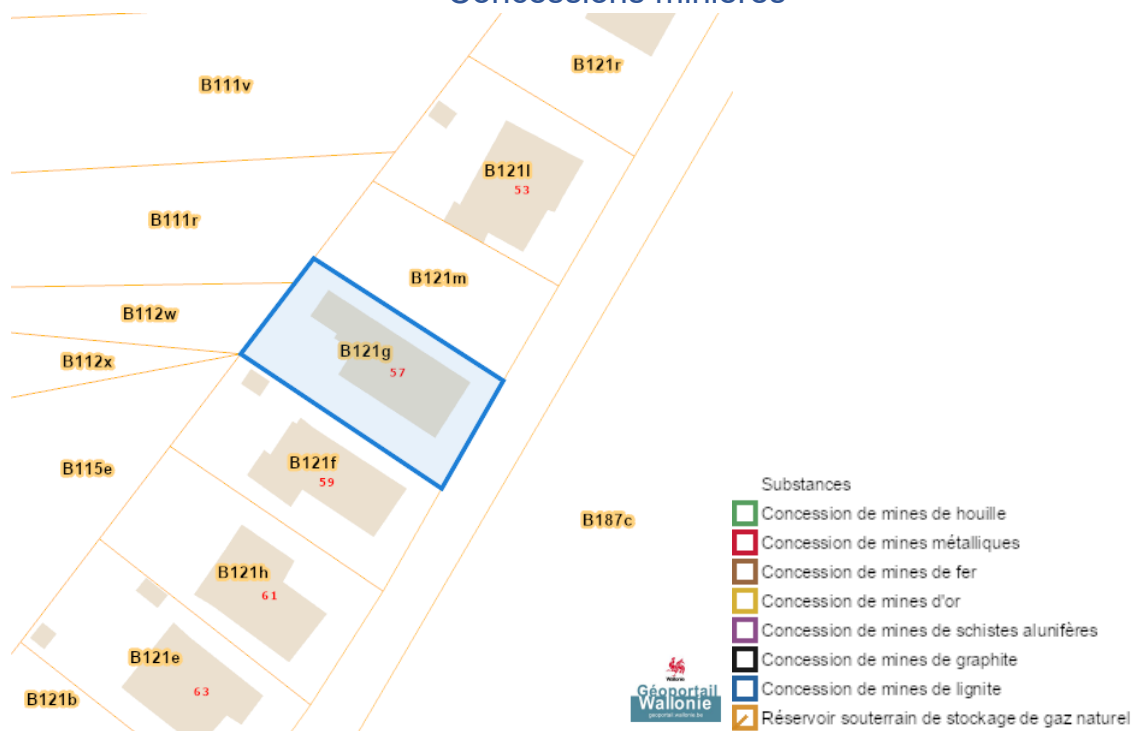
Zones de consultation de la DRIGM



Etat des sols (BDES)

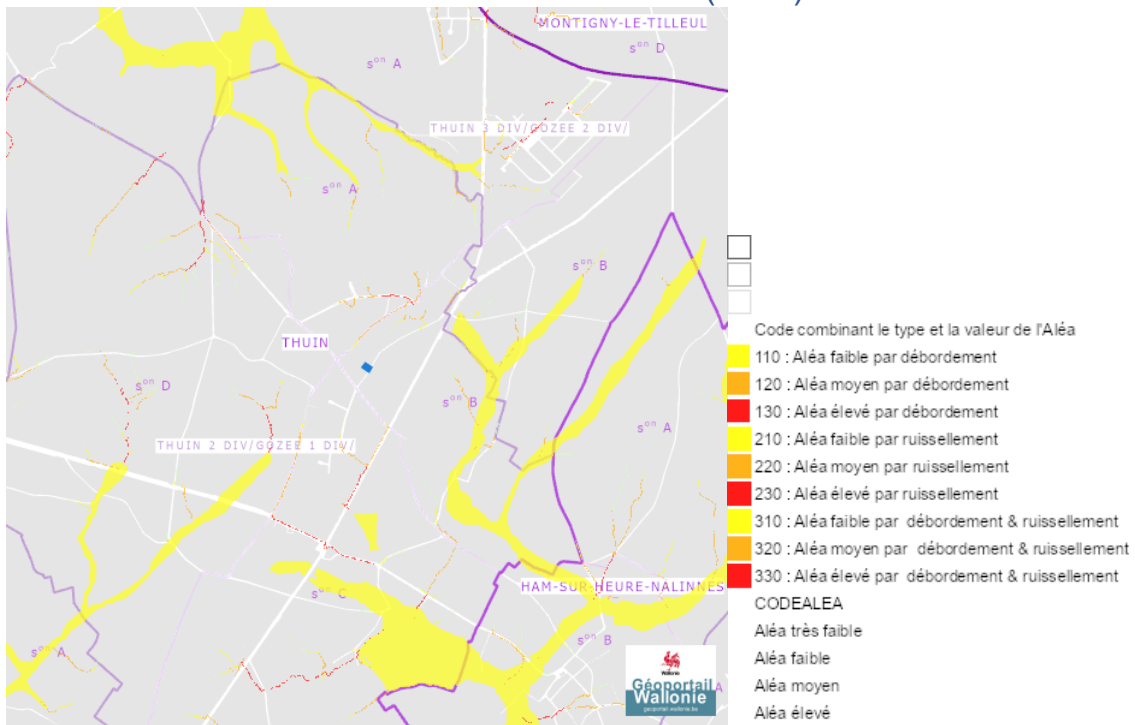


Concessions minières

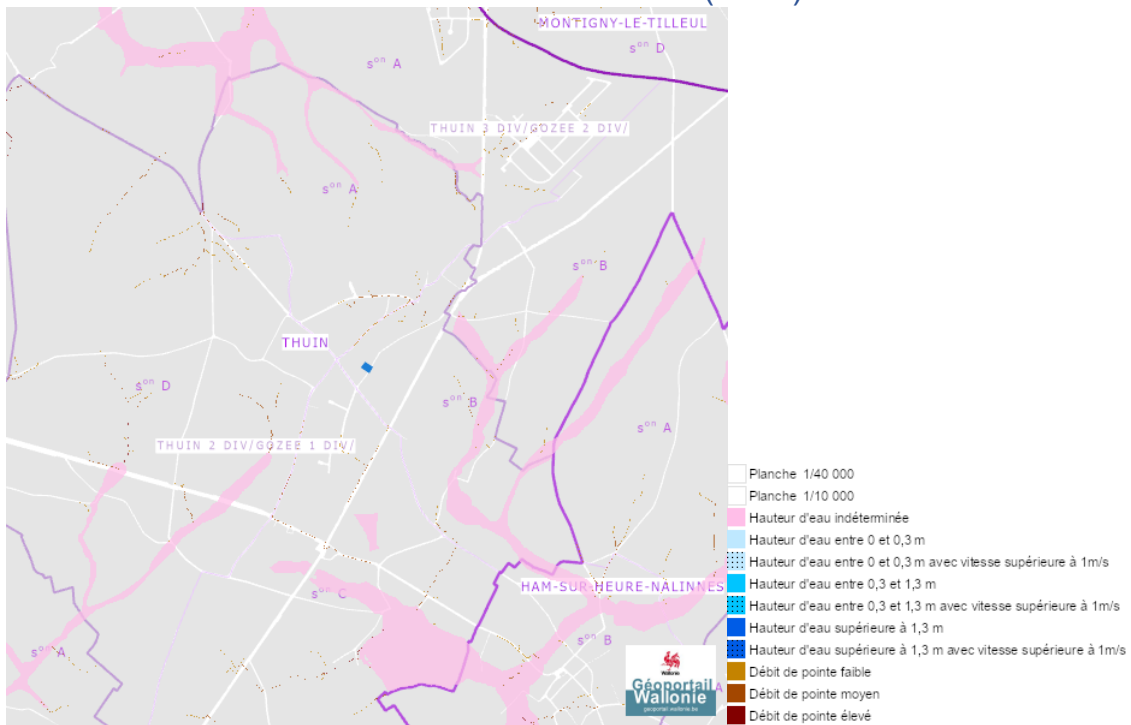


Eau

Aléa d'inondation (2021)

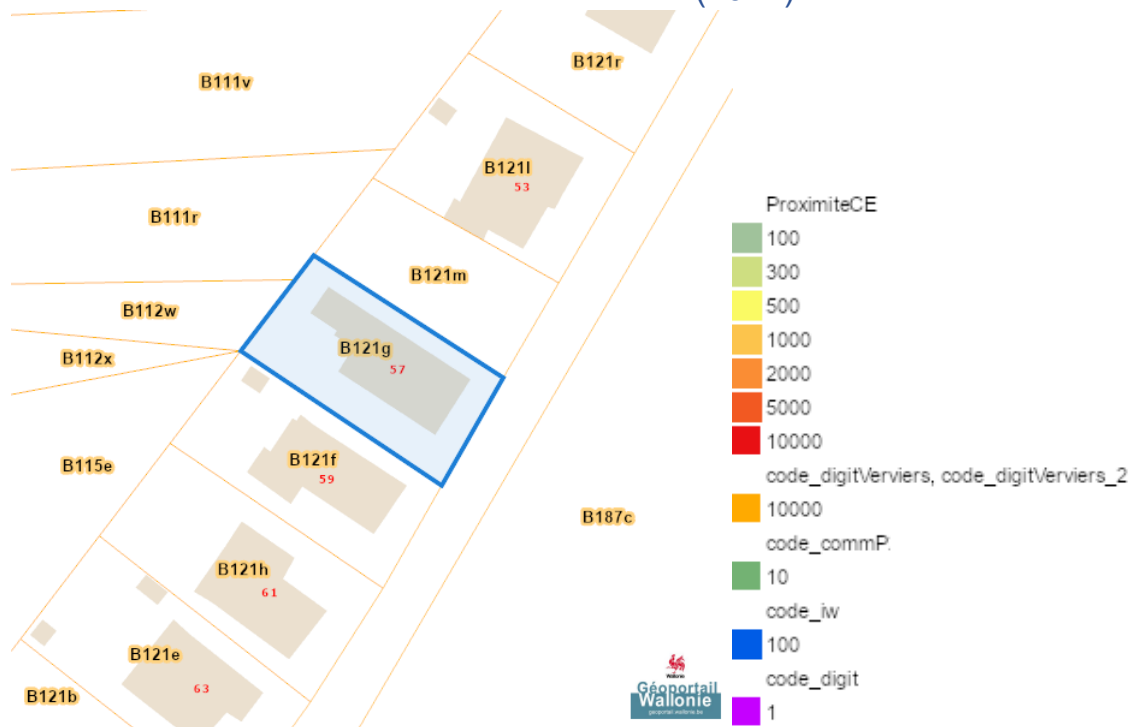


Zones inondables (2021)

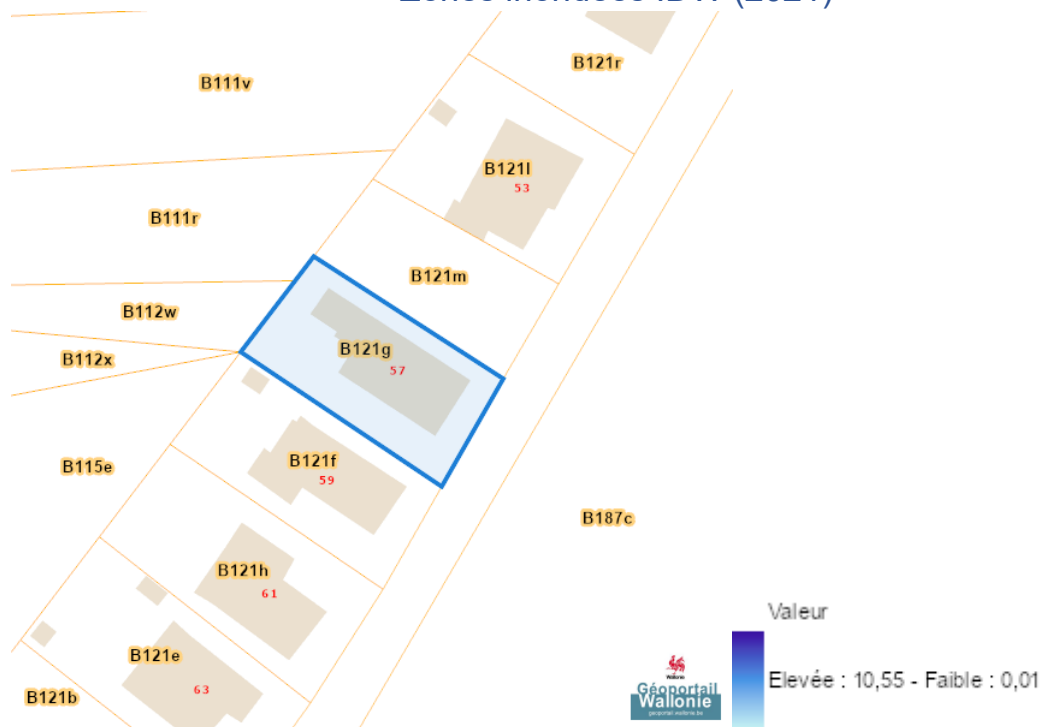


Dossier: 00-00-5092/001

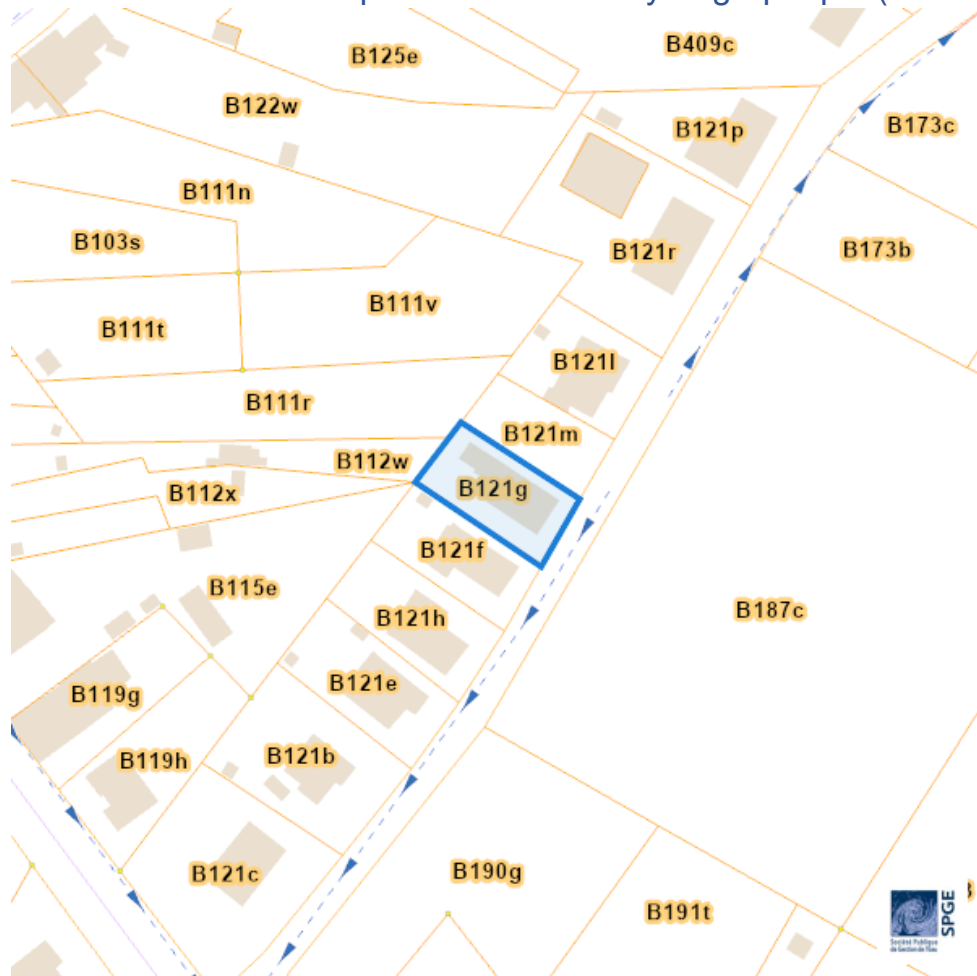
Zones inondees (2021)



Zones inondees IDW (2021)

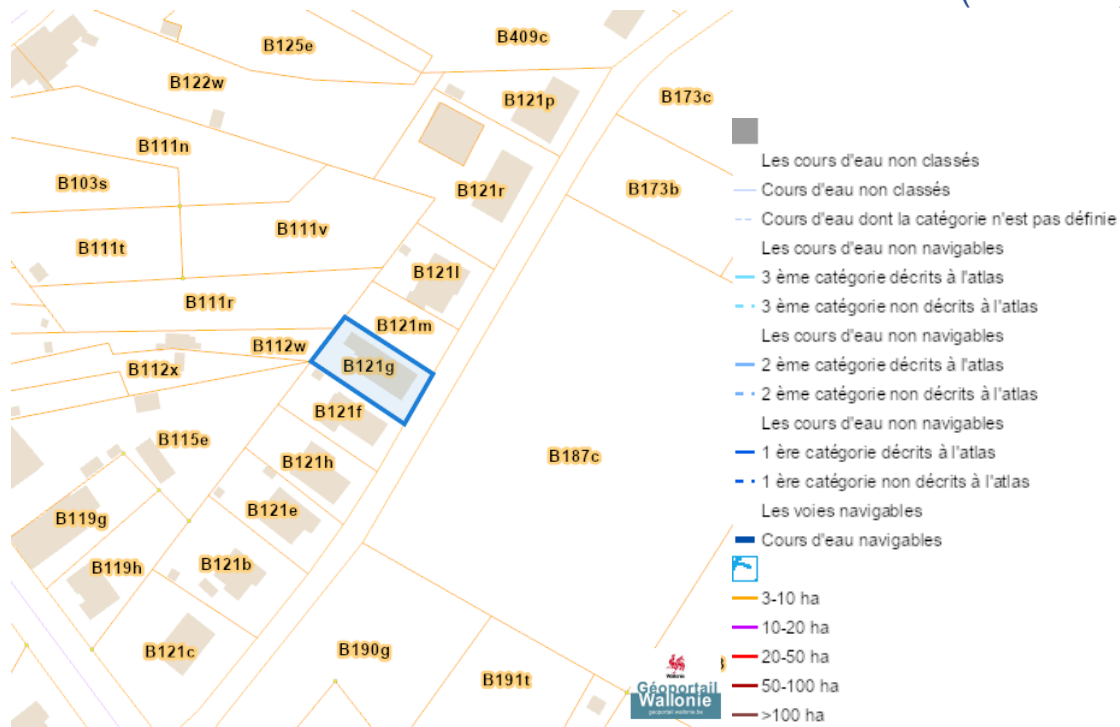


Plan d'Assainissement par Sous-bassin Hydrographique (PASH)



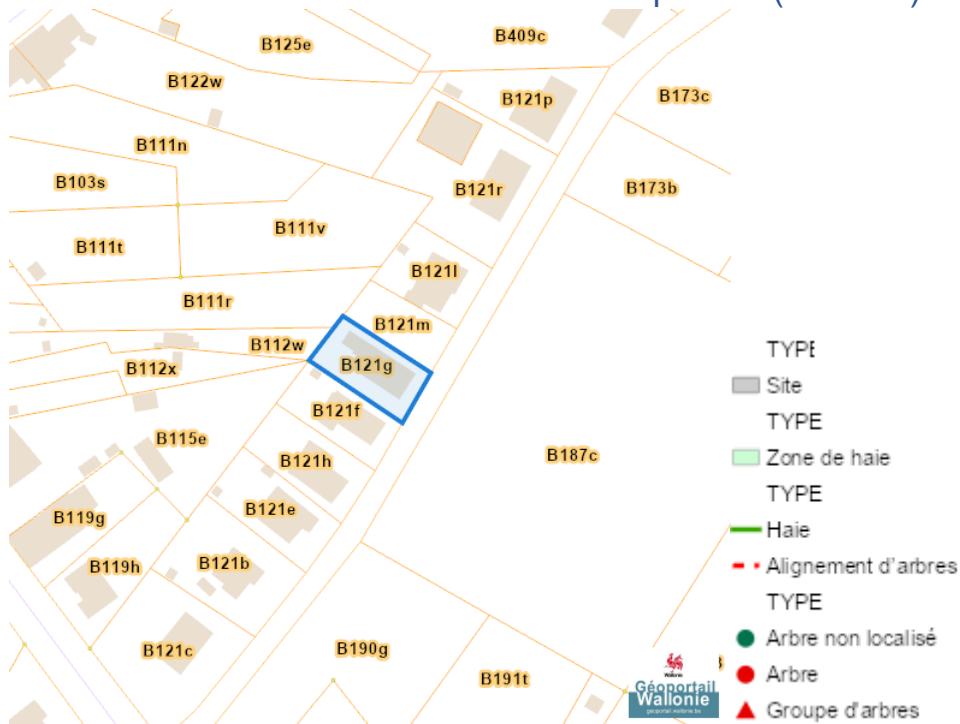
-  Existant
-  En construction
-  A l'étude
-  A déclasser
-  Hors Wallonie
-  Egout gravitaire - Existant (localisation vérifiée)
-  Egout gravitaire - Existant (schématique, localisation à vérifier)
-  Egout gravitaire - En construction
-  Egout gravitaire - A l'étude
-  Egout gravitaire - Existence à vérifier auprès de la commune
-  Egout sous pression - Existant (localisation vérifiée)
-  Egout sous pression - Existant (schématique, localisation à vérifier)
-  Egout sous pression - En construction
-  Egout sous pression - A l'étude
-  Egout sous pression - Existence à vérifier auprès de la commune
-  Strictement eaux usées
-  Strictement eaux claires
-  Unitaire (eaux usées et claires)
-  Collecteur gravitaire - Existant (localisation vérifiée)
-  Collecteur gravitaire - Existant (schématique, localisation à vérifier)
-  Collecteur gravitaire - En construction
-  Collecteur gravitaire - A l'étude
-  Collecteur sous-pression - Existant (localisation vérifiée)
-  Collecteur sous-pression - Existant (schématique, localisation à vérifier)
-  Collecteur sous-pression - En construction
-  Collecteur sous-pression - A l'étude

Axes de ruissellement concentré et données associées (LIDAXES)

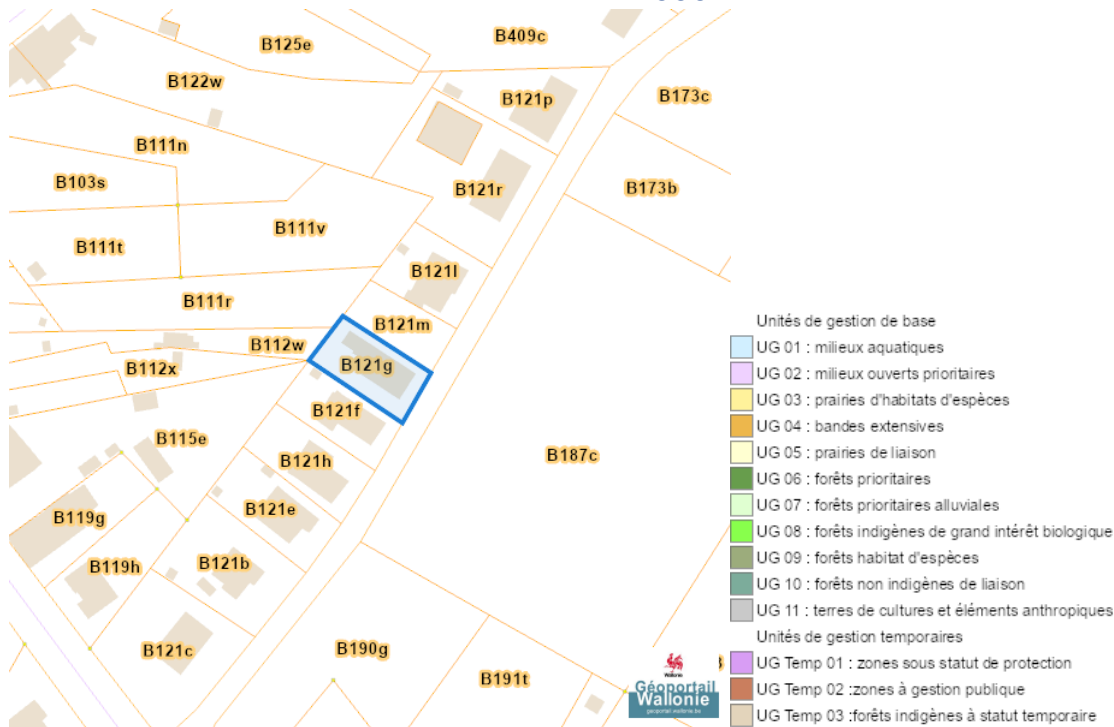


Nature

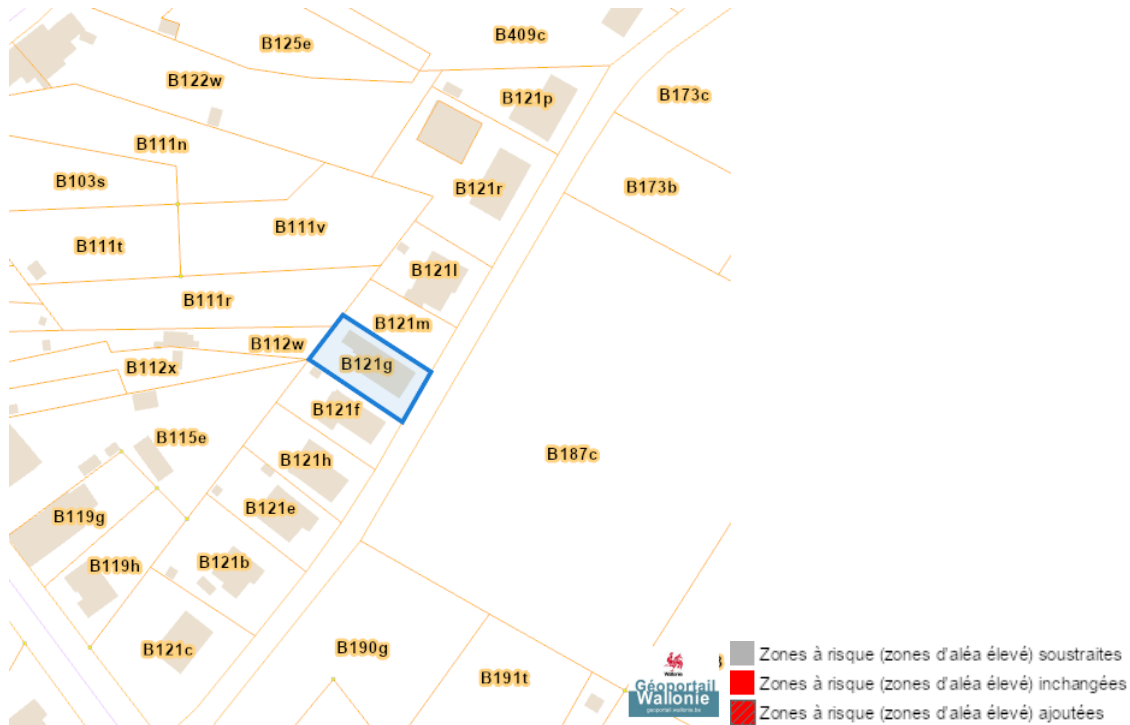
Arbres et haies remarquables (AHREM)



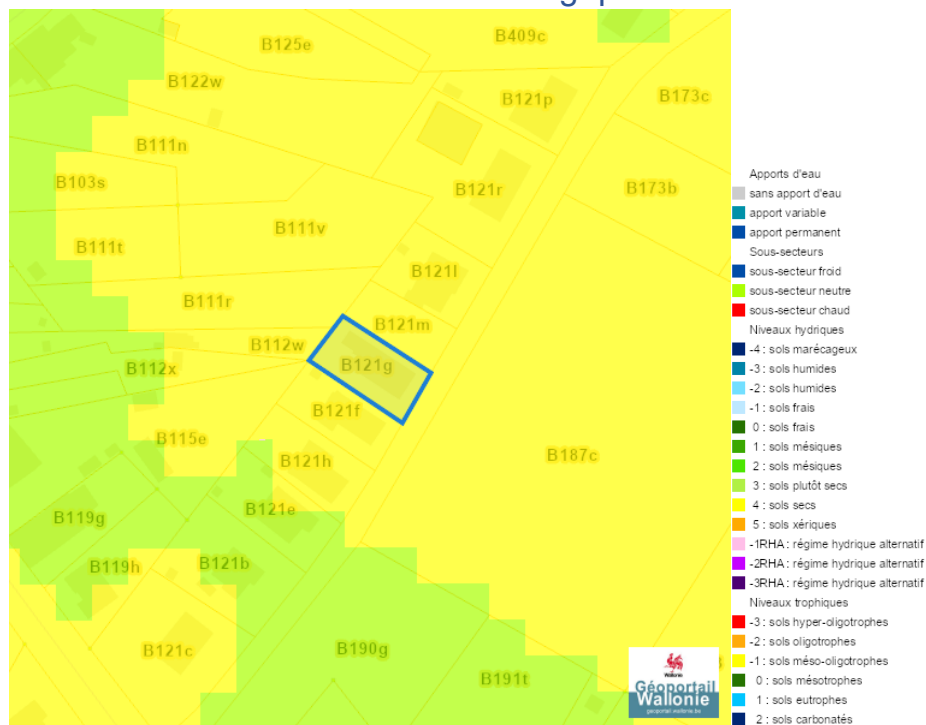
Natura 2000



Loi sur le contrat d'assurance terrestre

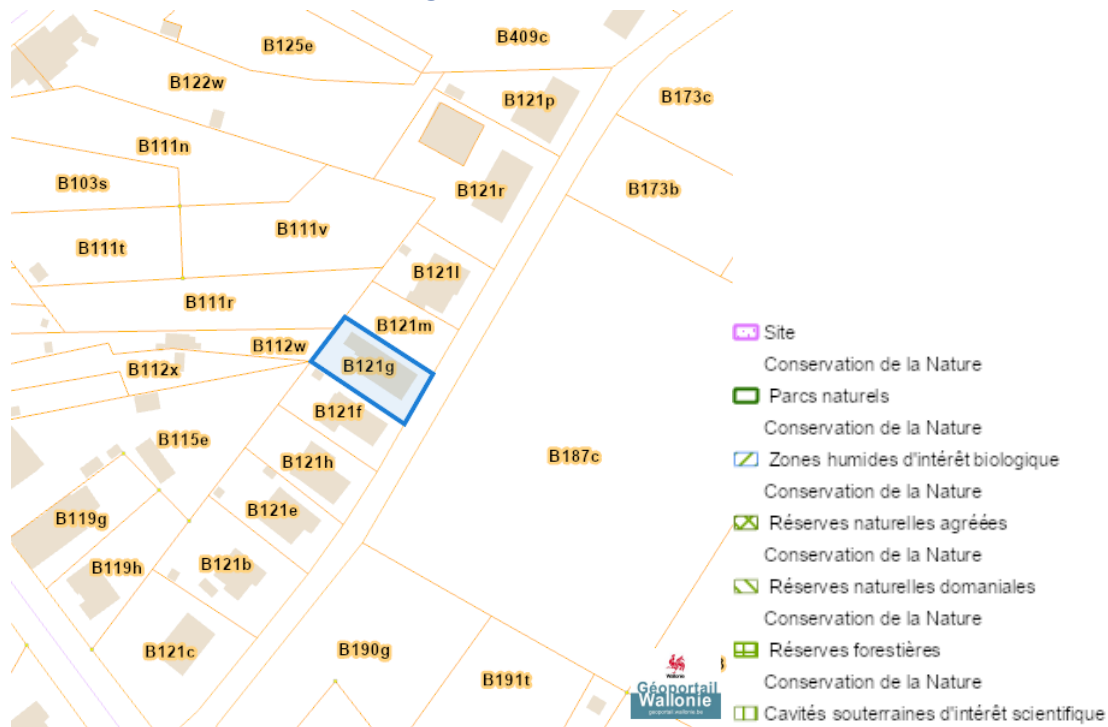


Fichier écologique des essences

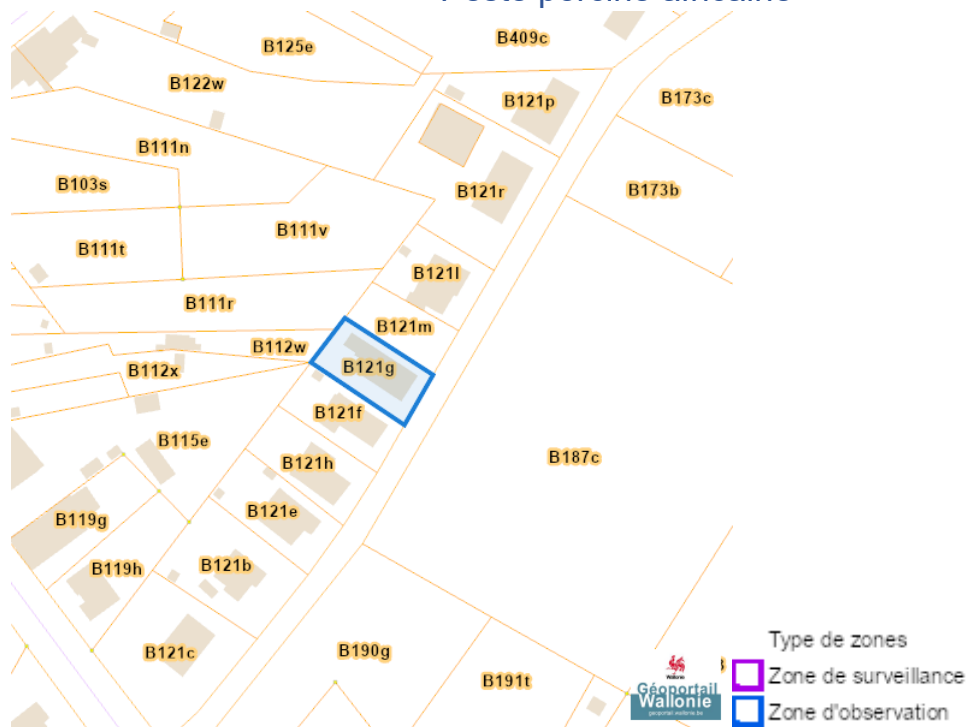


Rue Bierque 57, 6534 Gozée

Conservation de la nature

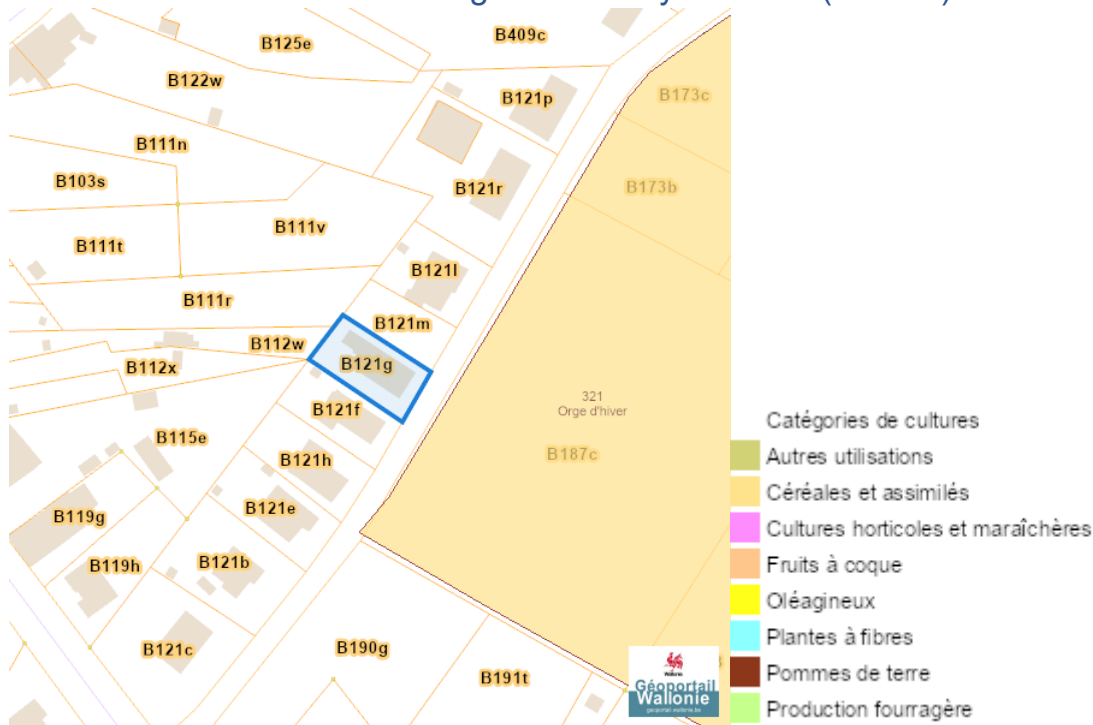


Peste porcine africaine

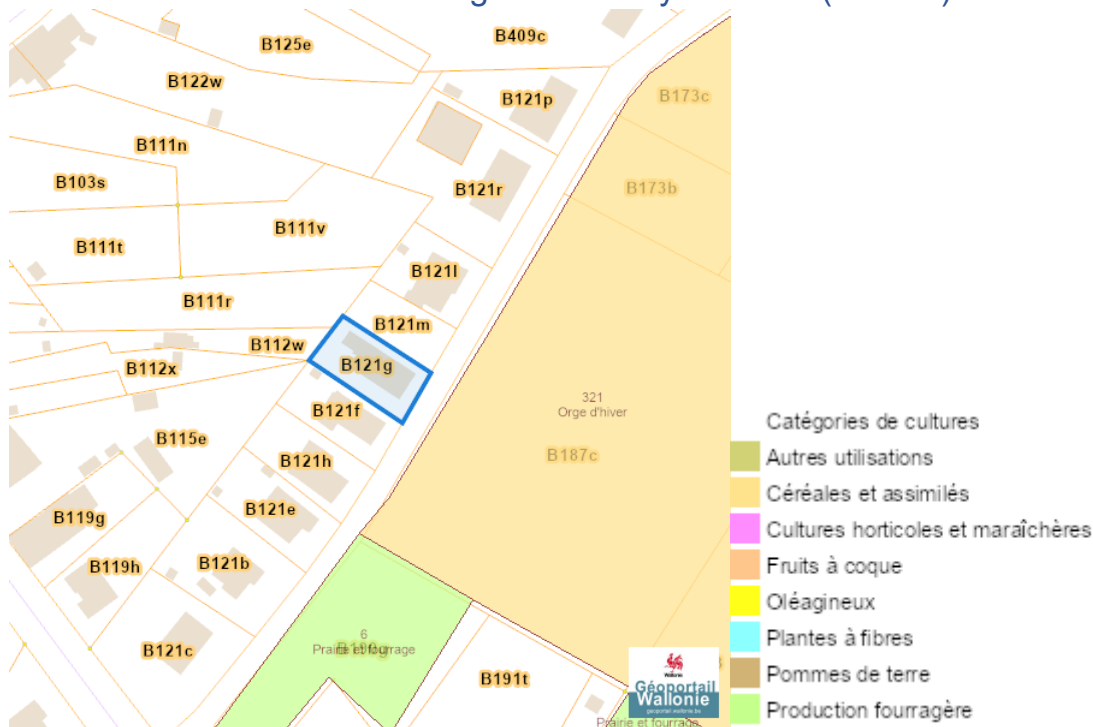


Dossier: 00-00-5092/001

Parcelle agricole anonyme 2019 (SIGEC)

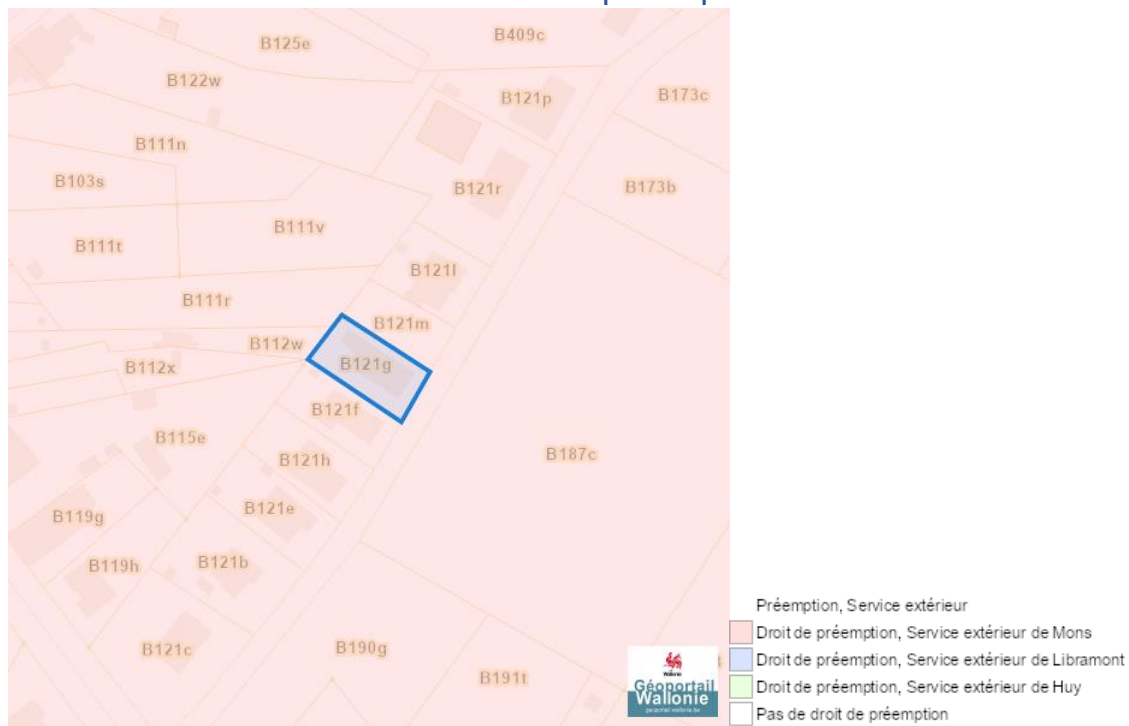


Parcelle agricole anonyme 2022 (SIGEC)

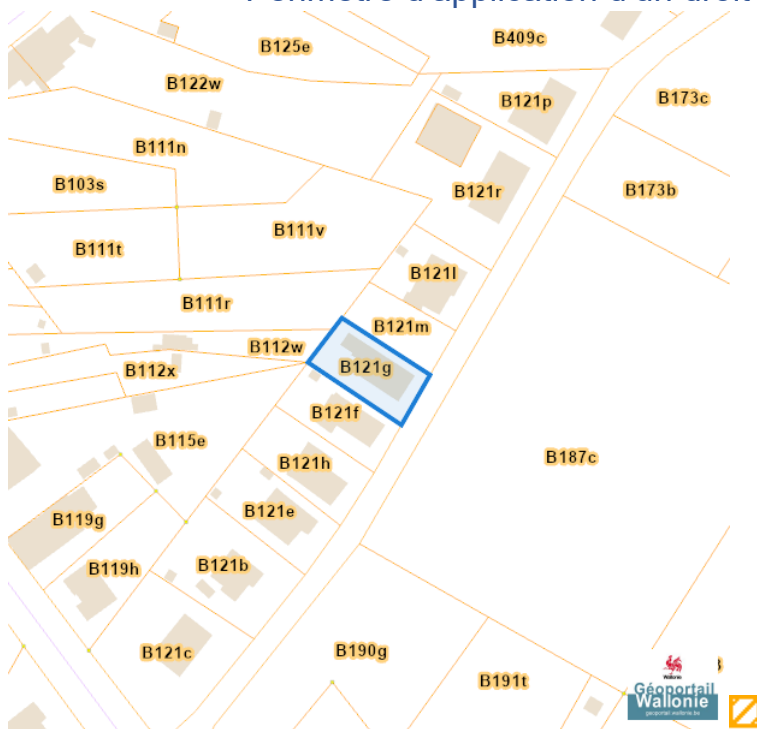


Droit de préemption

Communes préemptibles



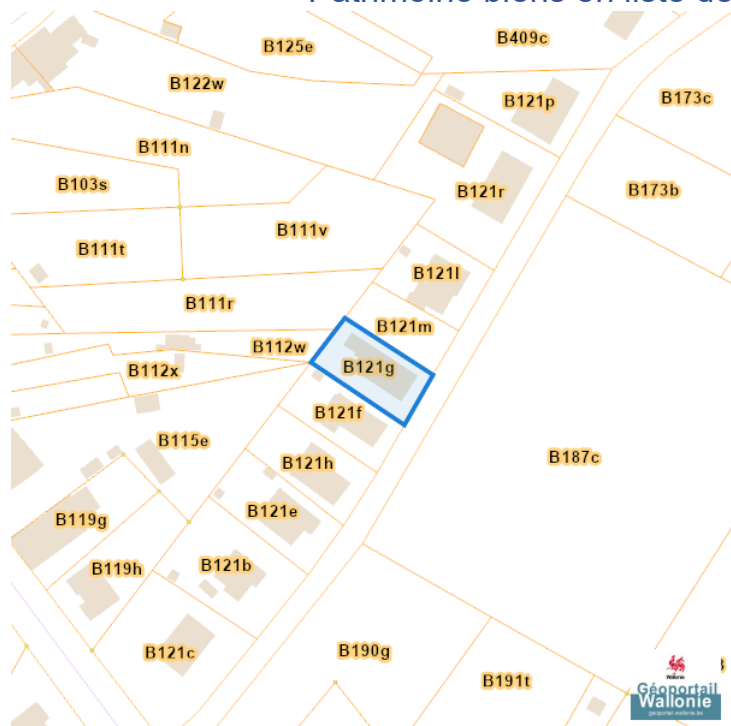
Périmètre d'application d'un droit de préemption



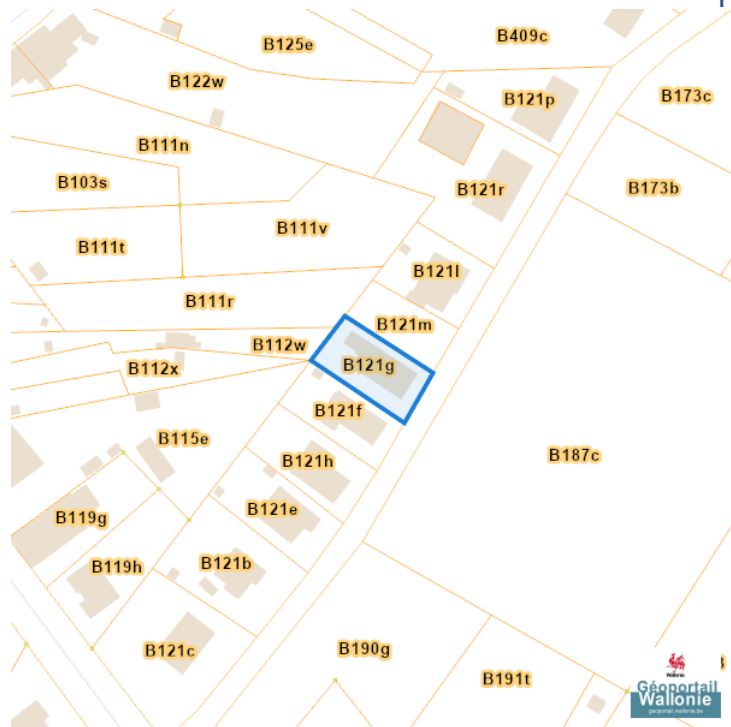
Dossier: 00-00-5092/001

Patrimoine immobilier

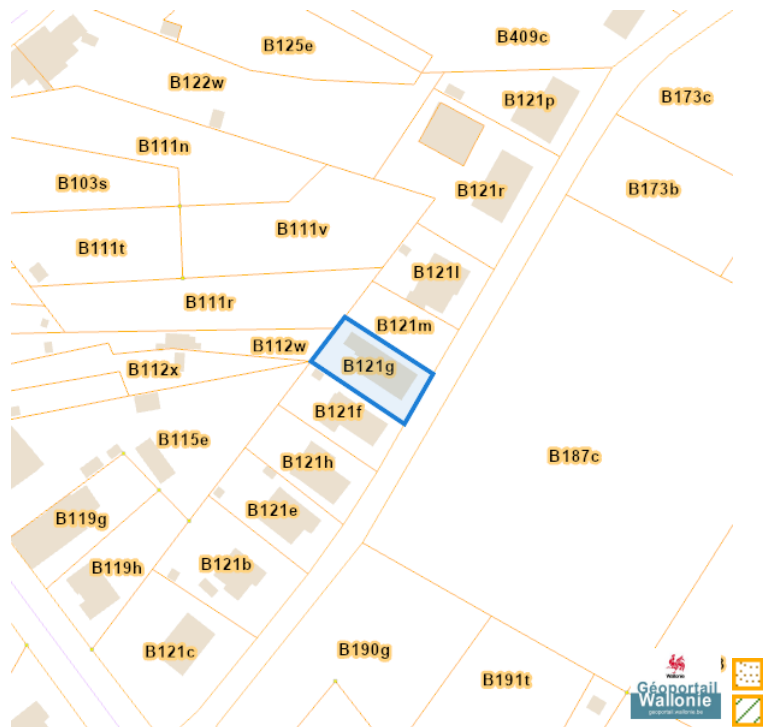
Patrimoine biens en liste de sauvegarde



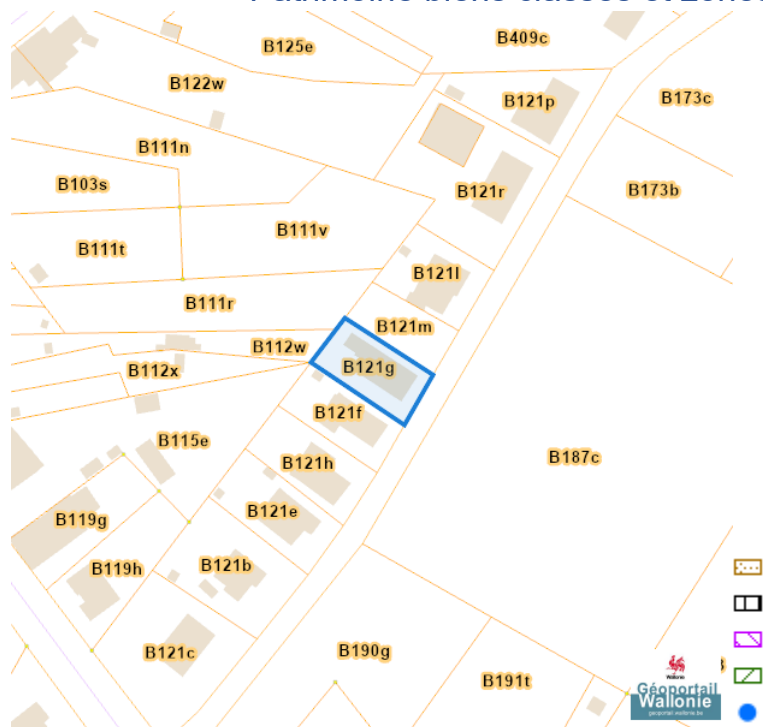
Patrimoine biens exceptionnels



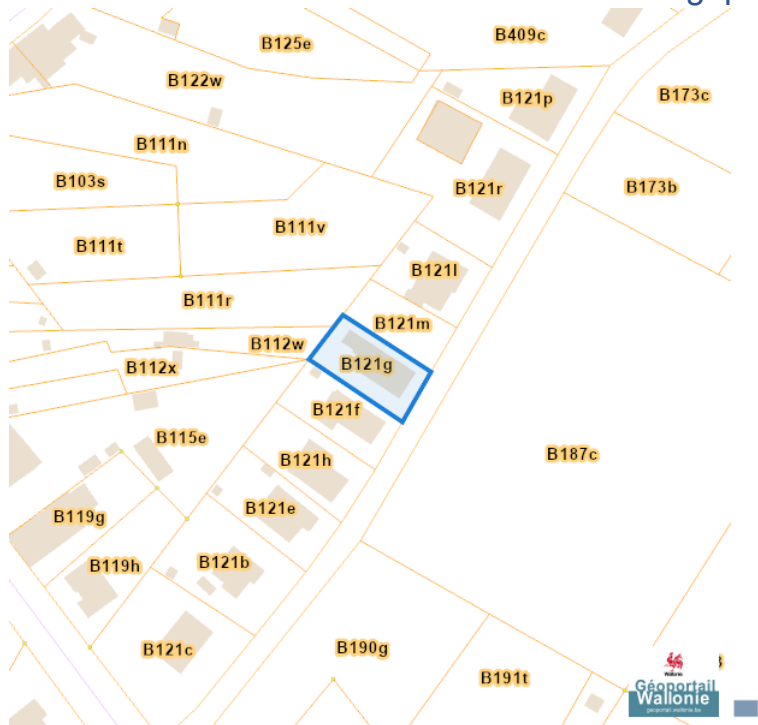
Patrimoine biens mondiaux



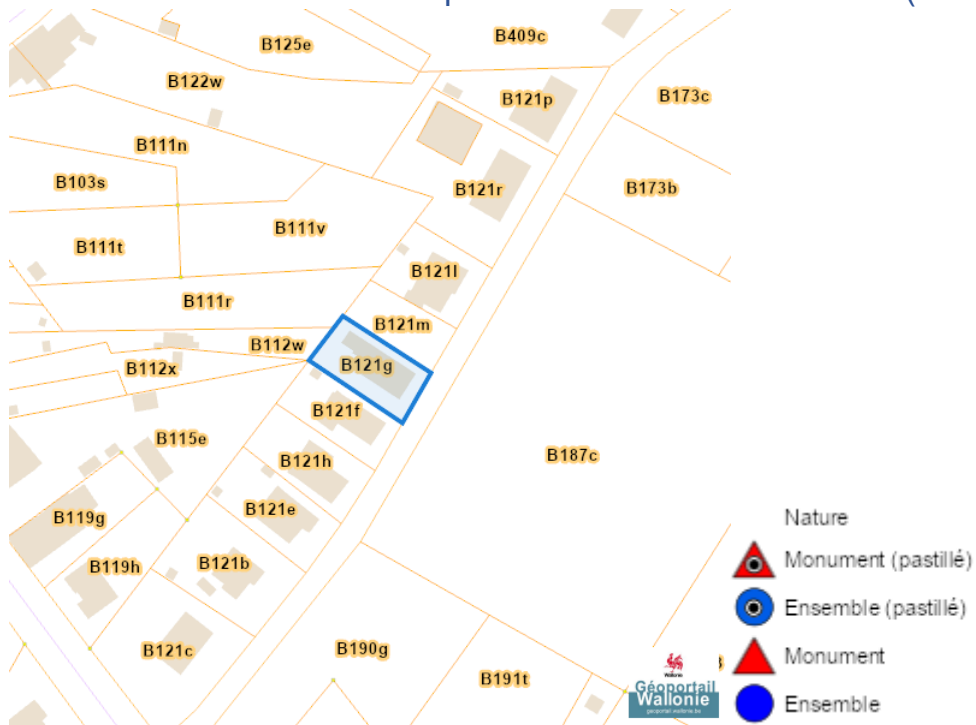
Patrimoine biens classés et zones de protection



Carte archéologique

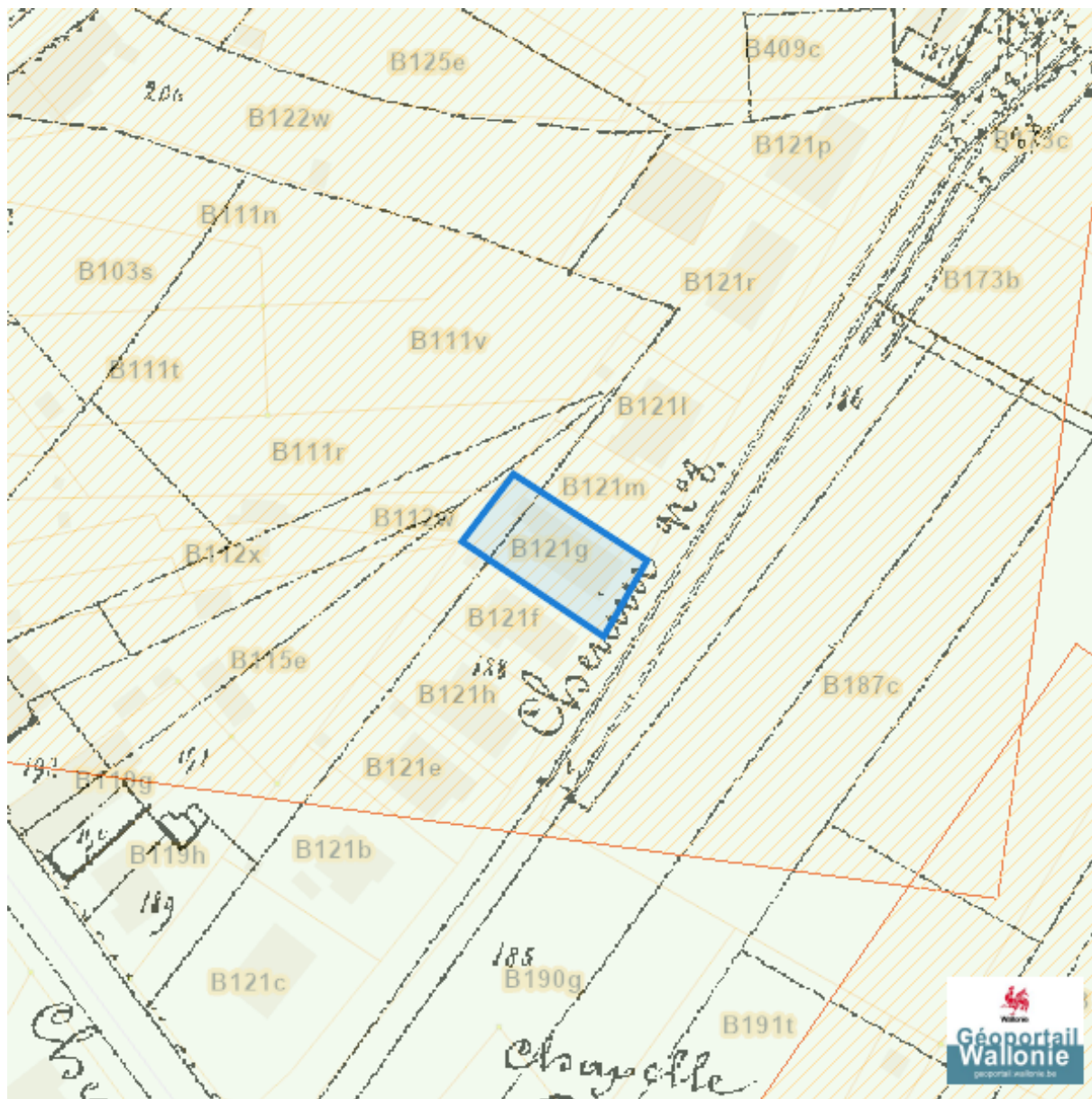


Inventaire du patrimoine immobilier culturel (IPIC)



Cartes historiques

Atlas des voiries vicinales



Dossier: 00-00-5092/001

