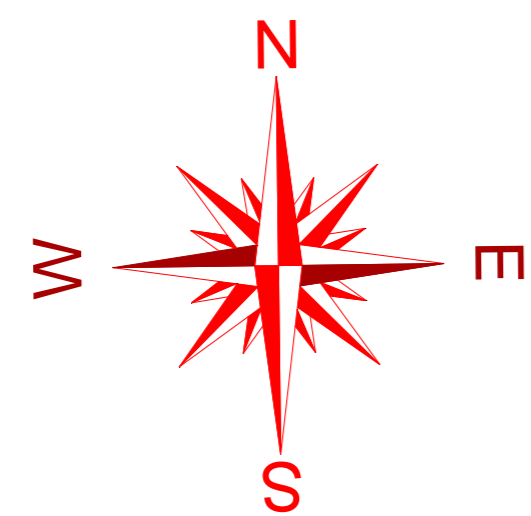
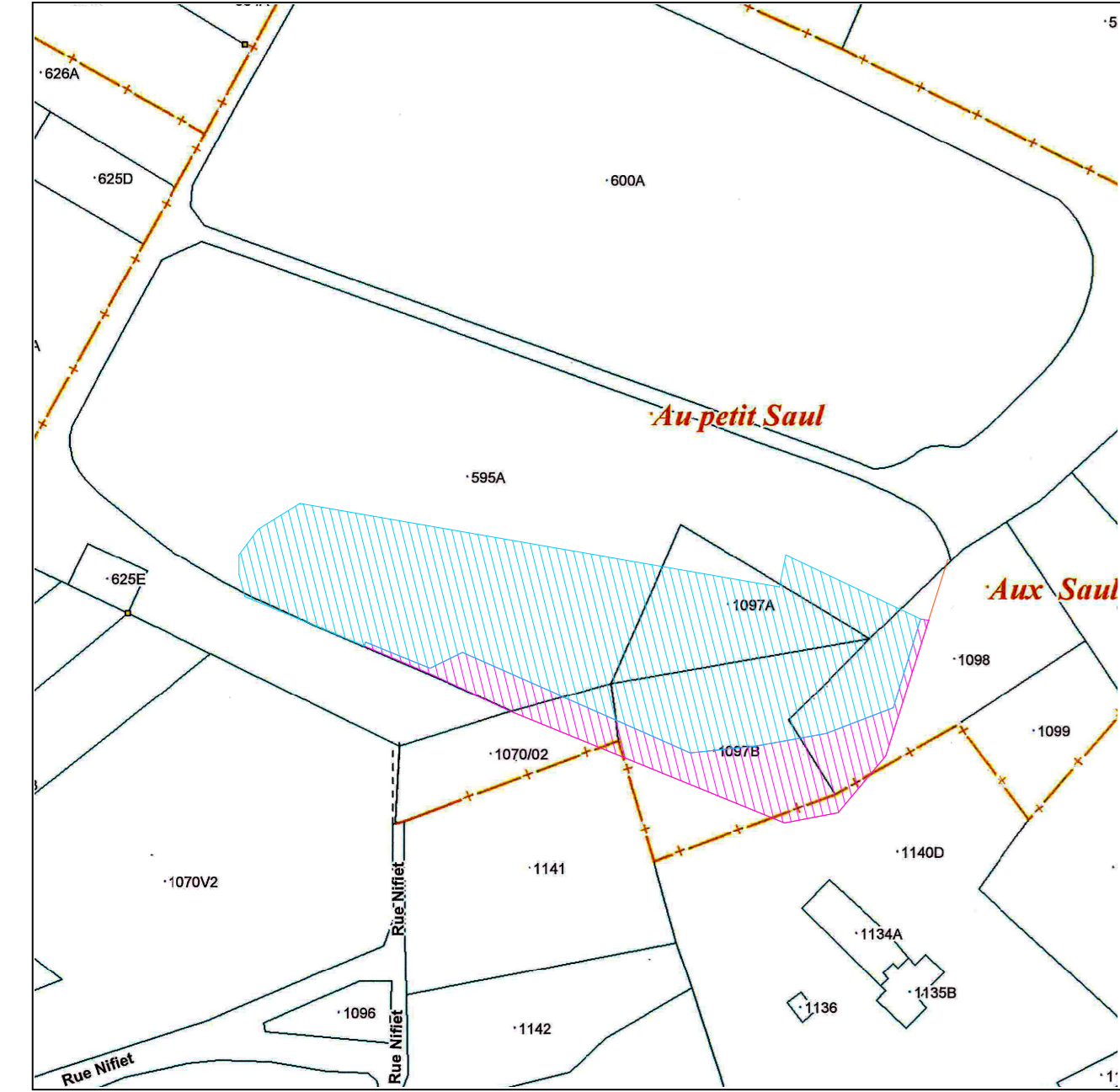


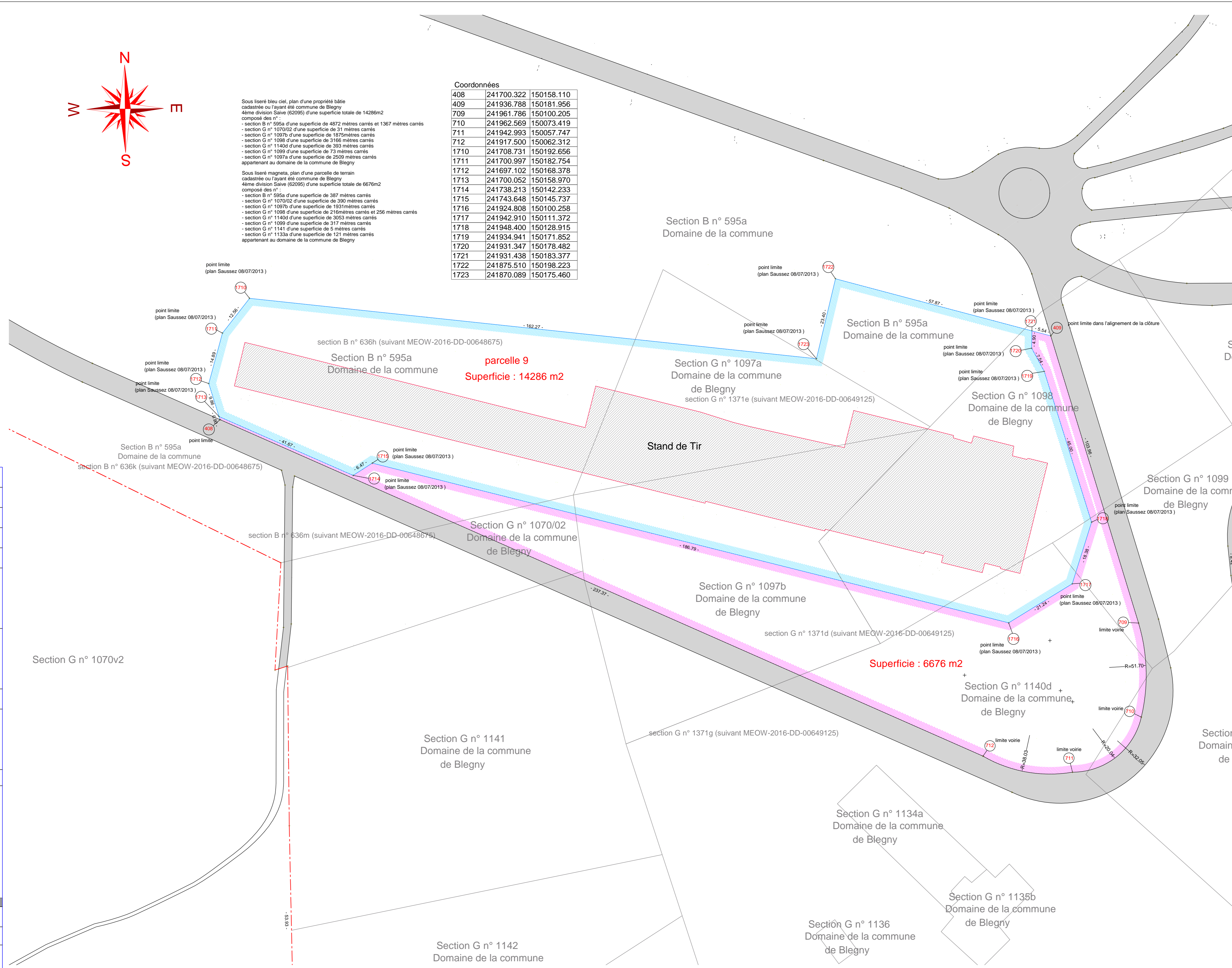
plan de situation




Sous le cadastre bleu ciel, plan d'une propriété bâtie cadastrée ou ayant été commune de Blegny, 4ème division Saive (0208) d'une superficie totale de 14286m² composé des n° :
 - section B n° 595a d'une superficie de 6672 mètres carrés et 1367 mètres carrés
 - section G n° 1070/02 d'une superficie de 31 mètres carrés
 - section G n° 1070/01 d'une superficie de 1827 mètres carrés
 - section G n° 1098 d'une superficie de 3166 mètres carrés
 - section G n° 1140d d'une superficie de 3033 mètres carrés
 - section G n° 1099 d'une superficie de 73 mètres carrés
 - section G n° 1097a d'une superficie de 2026 mètres carrés appartenant au domaine de la commune de Blegny

Sous le cadastre magnétique, plan d'une parcelle de terrain cadastrée ou ayant été commune de Blegny, 4ème division Saive (0208) d'une superficie totale de 6676m² composé des n° :
 - section B n° 595a d'une superficie de 387 mètres carrés
 - section G n° 1070/02 d'une superficie de 303 mètres carrés
 - section G n° 1097b d'une superficie de 1931 mètres carrés
 - section G n° 1099 d'une superficie de 216 mètres carrés et 256 mètres carrés
 - section G n° 1140d d'une superficie de 3033 mètres carrés
 - section G n° 1099 d'une superficie de 317 mètres carrés
 - section G n° 1141 d'une superficie de 5 mètres carrés
 - section G n° 1133a d'une superficie de 121 mètres carrés appartenant au domaine de la commune de Blegny

| Coordonnées | | |
|-------------|------------|------------|
| 408 | 241700.322 | 150158.110 |
| 409 | 241936.788 | 150181.956 |
| 709 | 241961.786 | 150100.205 |
| 710 | 241962.569 | 150073.419 |
| 711 | 241942.993 | 150057.747 |
| 712 | 241917.500 | 150062.312 |
| 1710 | 241708.731 | 150192.656 |
| 1711 | 241700.997 | 150182.754 |
| 1712 | 241697.102 | 150168.378 |
| 1713 | 241700.052 | 150158.970 |
| 1714 | 241738.213 | 150142.233 |
| 1715 | 241743.648 | 150145.737 |
| 1716 | 241924.808 | 150100.258 |
| 1717 | 241942.910 | 150111.372 |
| 1718 | 241948.400 | 150128.915 |
| 1719 | 241834.941 | 150171.852 |
| 1720 | 241931.347 | 150178.482 |
| 1721 | 241931.438 | 150183.377 |
| 1722 | 241875.510 | 150198.223 |
| 1723 | 241870.089 | 150175.460 |



| | |
|---|--------------|
| PROVINCE DE LIEGE | |
| COMMUNE DE BLEGNY | |
| ex. Saive | |
| PLAN DE DIVISION | |
| Propriétaire : Commune de Blegny Rue Troisfontaines 11 4670 Blegny | |
| CADASTRE : Blegny 4ème division section G partie des n° 1260b et 1148b | |
| AUTORISATIONS: | |
| REMARQUE | |
|  <p>Michaël Brouwier GÉOMÈTRE EXPERT - URBANISTE GEO060974 Chemin des Bouleaux 2 4650 Grand-Rechain CSM 0476/514 377 MAIL: mbrouwier@gmail.com TEL-FAX: 087/300 305 TVA BE-0808 567 056</p> | |
| DATE: | MODIFICATION |
| 2015 | 11 juin 2018 |
| Levé le | Dressé le |
| 2015 | 11 juin 2018 |
| Echelle(s) : 1/500 | |
| Dossier 11322 B_m_TIR18a Tir18a | |