














LEGENDE

-  Bâtimens existants
-  Limite cadastrale (objet du mesurage)
-  Limite cadastrale (importation graphique ou non concernée)
-  Voie et chemin
-  Sommet parcelle
-  179
-  557
-  169
-  250
-  Borne du lotissement FURNELLE "CLOS BELGEONNE"
-  Borne nouvelle "Feno"
-  Borne directionnelle nouvelle "Feno"
-  Définition des lots

NUM	X (m)	Y (m)
163	151761.68	114528.69
537	151803.18	114552.69
561	151842.73	114573.13
557	151880.39	114595.18
555	151921.39	114616.68

NUM	X (m)	Y (m)	NUM	X (m)	Y (m)
250	151762.94	114579.98	268	151879.43	114746.95
251	151784.54	114591.33	269	151911.47	114669.03
252	151802.26	114610.27	270	151926.01	114692.07
253	151818.18	114622.76	271	151940.06	114700.18
254	151837.13	114632.69	272	151950.04	114714.37
255	151866.37	114639.00	273	151949.48	114690.36
256	151958.53	114636.99	274	151918.68	114659.84
257	151868.14	114680.95	275	151892.16	114639.74
258	151876.50	114697.12	276	151890.82	114639.06
259	151888.64	114713.19	277	151871.60	114629.20
261	151897.52	114748.55	278	151850.46	114623.06
262	151916.42	114740.88	279	151827.58	114615.16
263	151918.27	114729.75	280	151808.89	114597.68
264	151899.52	114709.52	281	151789.71	114581.50
265	151885.06	114696.83	282	151768.12	114570.14
266	151875.53	114671.87	260	151879.95	114759.74
267	151888.41	114651.57	283	151748.22	114556.17

Les bornes directionnelles sont implantées à une distance de 1 mètre du sommet "bornier" côté intérieur à la parcelle bornée

NUM	X (m)	Y (m)
1	151728.55	114596.33
2	151748.60	114607.24
5	151769.52	114619.88
8	151787.75	114639.67
9	151801.44	114654.59
11	151816.77	114671.40
13	151822.82	114680.38
15	151837.11	114701.03
17	151848.59	114716.48
18	151859.90	114731.79
20	151870.56	114746.72
90	151876.77	114742.78
92	151855.19	114658.85
95	151903.63	114789.94
97	151926.78	114792.87
98	151931.98	114793.50
158	151935.00	114770.39
159	151946.02	114770.74
160	151946.30	114709.06
164	151784.93	114543.34
300	151782.89	114542.06
301	151804.46	114563.47
302	151826.13	114564.92
303	151847.36	114575.84
304	151868.52	114588.23
305	151887.41	114598.73
306	151906.95	114607.96
307	151908.24	114608.74
308	151937.07	114624.39

Echelle 1/1000
Coordonnées Lambert72
Cotes en mètres

HAM-SUR-HEURE - NAINNES
6ème Division (JAMIOULX) / Section B
Aménagement d'un lotissement communal à Jamioux
Plan de définition/bornage des lots

Situation (accès): HAM-SUR-HEURE - NAINNES
Chemin de la Forêt
Rue de la Panneire
5120 JAMIOULX
r° 4.3.6.7.9.10.11.12.13.

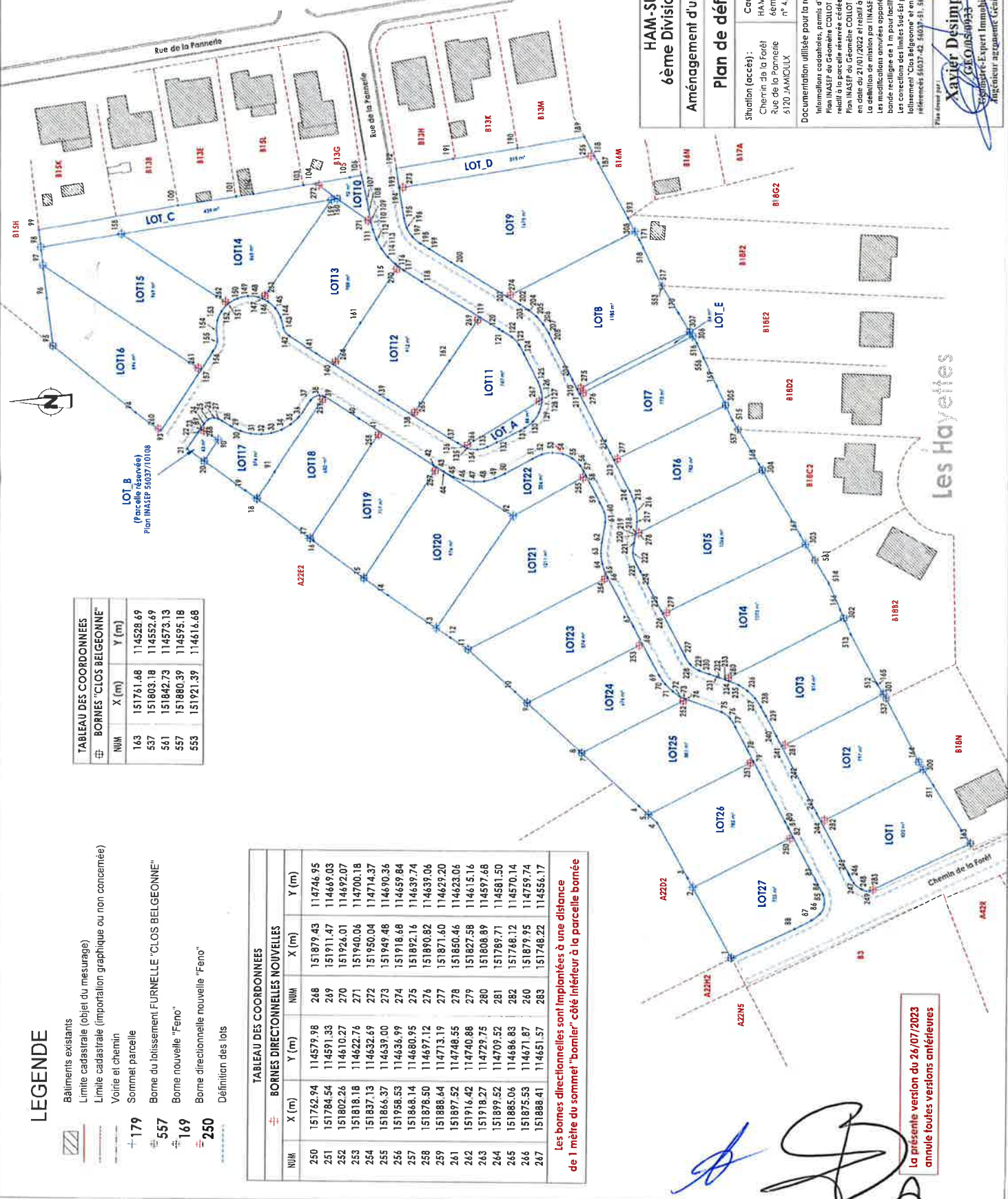
Cadastre: HAM-SUR-HEURE - NAINNES
6ème Division (JAMIOULX) / Section B
r° 4.3.6.7.9.10.11.12.13.

Date: 26/07/2023
Référence: 3/8

Documentation utilisée pour la réalisation du présent plan:
Informations cadastrales, permis d'urbanisme du 24/01/2019 (REC 56894/172 et situation des lieux relatifs à la parcelle réservée créée et OCS lot 19)
Plan HASSEP du Géomètre COLLOT (GEO/08/09/91) du 09/11/2019 modifié
Plan HASSEP du Géomètre COLLOT (GEO/08/09/91) du 09/11/2019 modifié
La délimitation des lots par HASSEP (après suite de la vente de la Géométrie COLLOT)
Les modifications amputées approuvées par le Collège communal les lots 1 et 2 de la zone de bande rectiligne de 1 m pour faciliter l'entretien de la végétation le long de la B18N (mail 15/03/2023)
Les connexions des limites Sud-Est par l'intégration des informations relatives au lotissement "Clos Belgeonne" et en particulier des plans du Géomètre SALLENS références 54037-42, 54037-43, 54037-52, 54037-53, 54037-54 et 54037-55

Plan dressé par
Xavier Desimpel
Géomètre
Ingénieur-Expert Immobilier juré
Agrégé en agriculture Gréine Rural

Rue de Burdime 12 à 4217 Héron
Té: 085/25 35 30
GSV: 047/777 46 79
E-mail: xavier.desimpel@kynsis.be



La présente version du 26/07/2023
annule toutes versions antérieures