

DC à la carte



Grote Bergstraat 29, 3300 Tienen
24593G0630/00D000

Locatie

Omgeving

Kadaster

Gewestplan

Water

Natuur

Recht van voorkoop

Beschermd onroerend erfgoed

Vastgestelde inventarissen

Wetenschappelijke inventarissen

Unesco werelderfgoed

Historische kaarten

Wonen

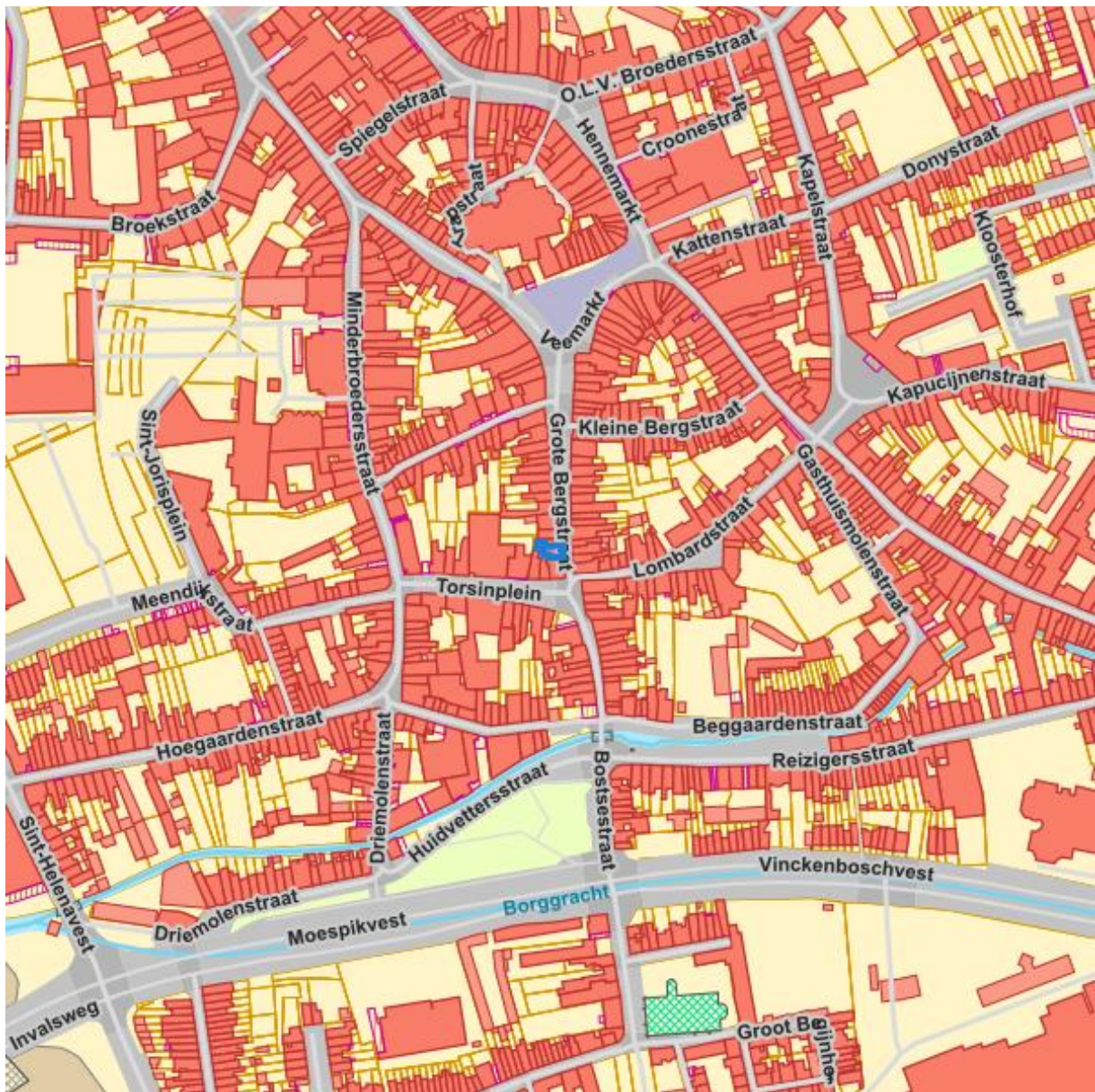
Dossier: 20-24-0177/001

Locatie



Dossier: 20-24-0177/001

Omgeving



Kadaster

Meest recente toestand



eservices.minfin.fgov.be

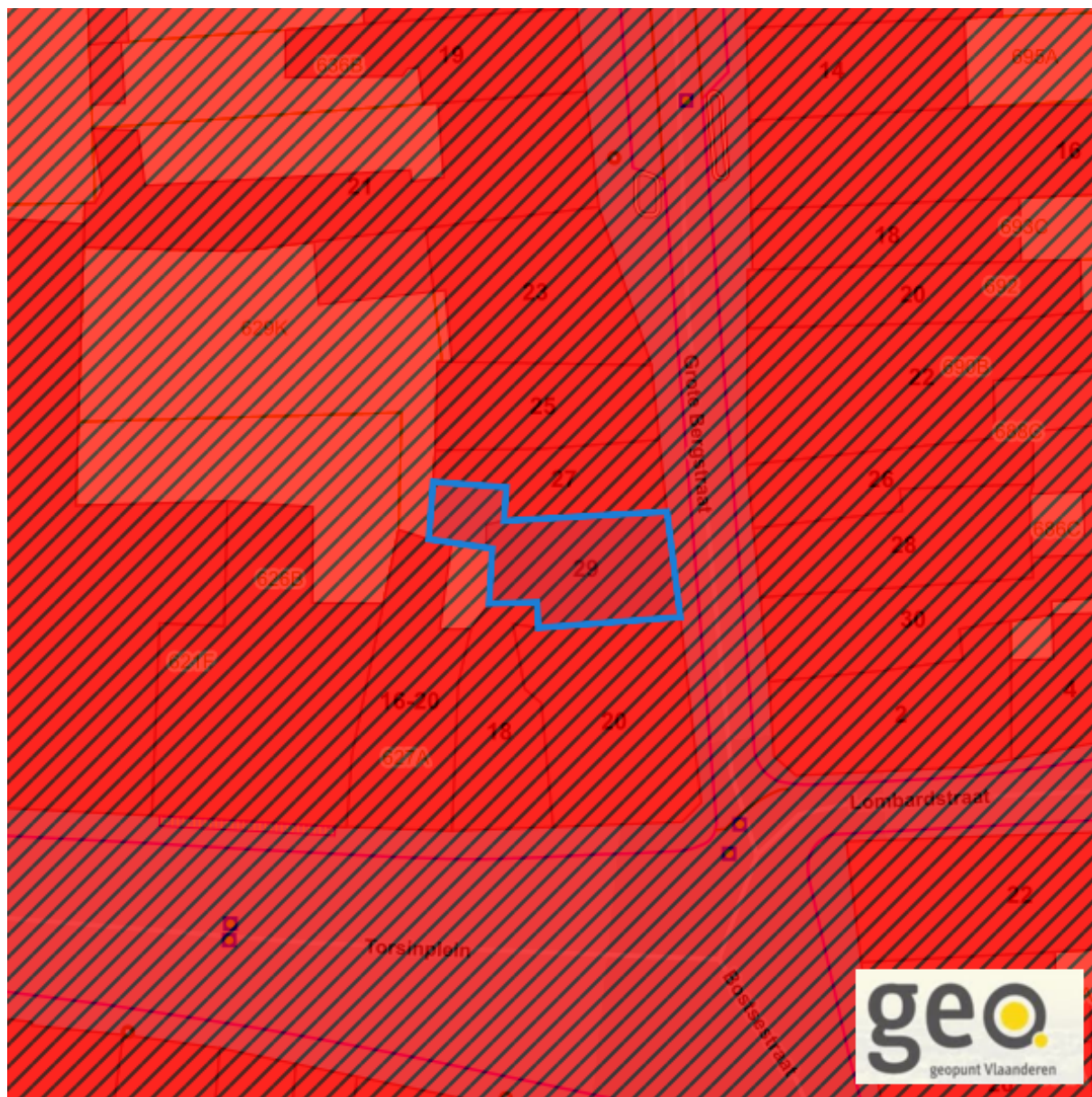
Dossier: 20-24-0177/001

Fiscale toestand



eservices.minfin.fgov.be

Gewestplan

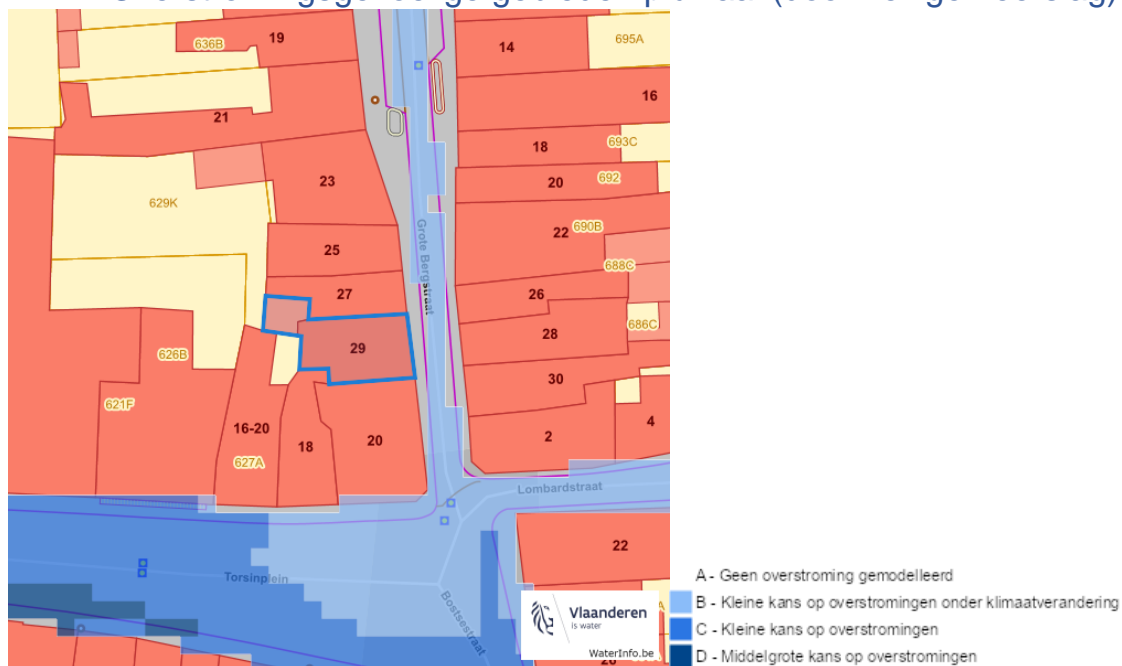


www.geopunt.be
Gewestplan legende

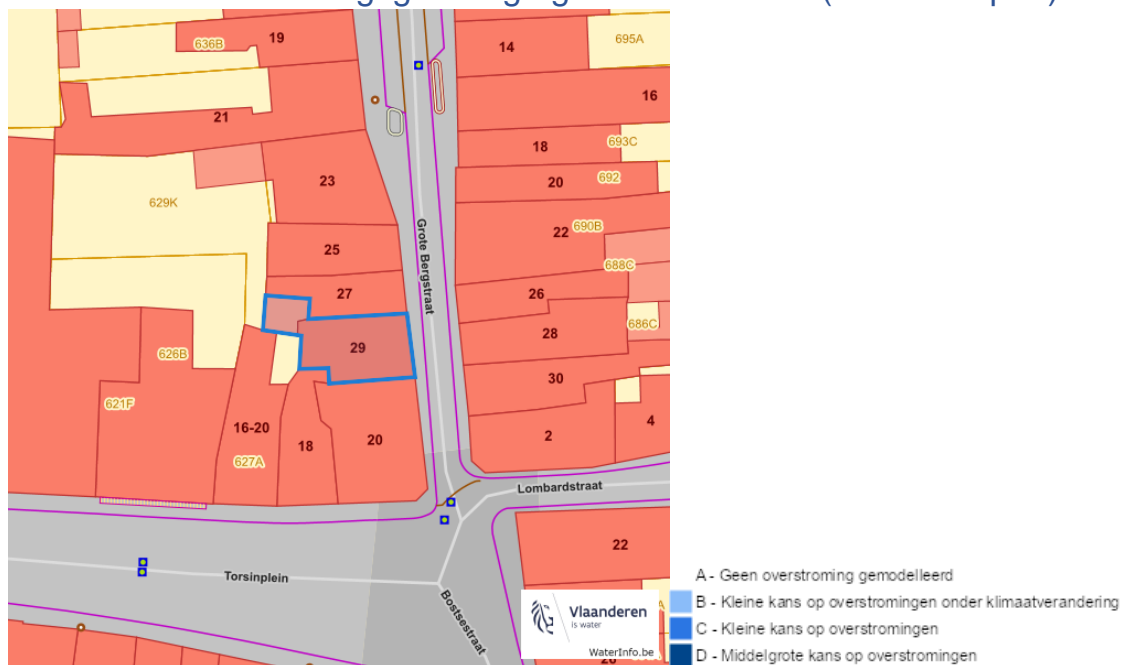
Dossier: 20-24-0177/001

Water

Overstromingsgevoelige gebieden pluviaal (door hevige neerslag)

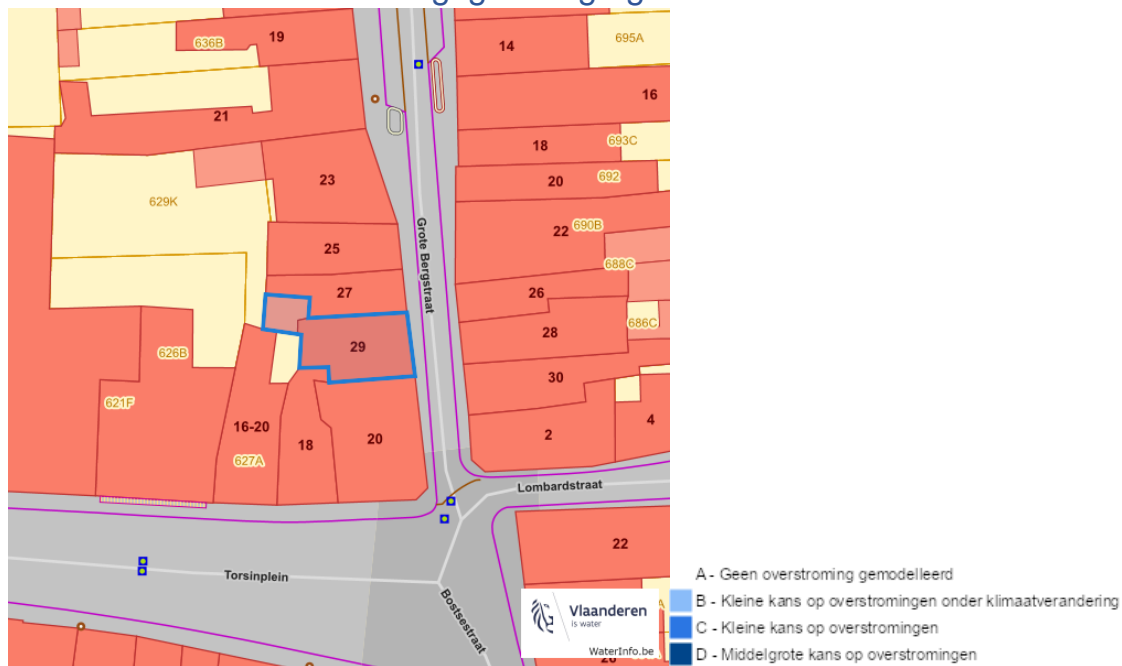


Overstromingsgevoelige gebieden fluviaal (uit waterlopen)

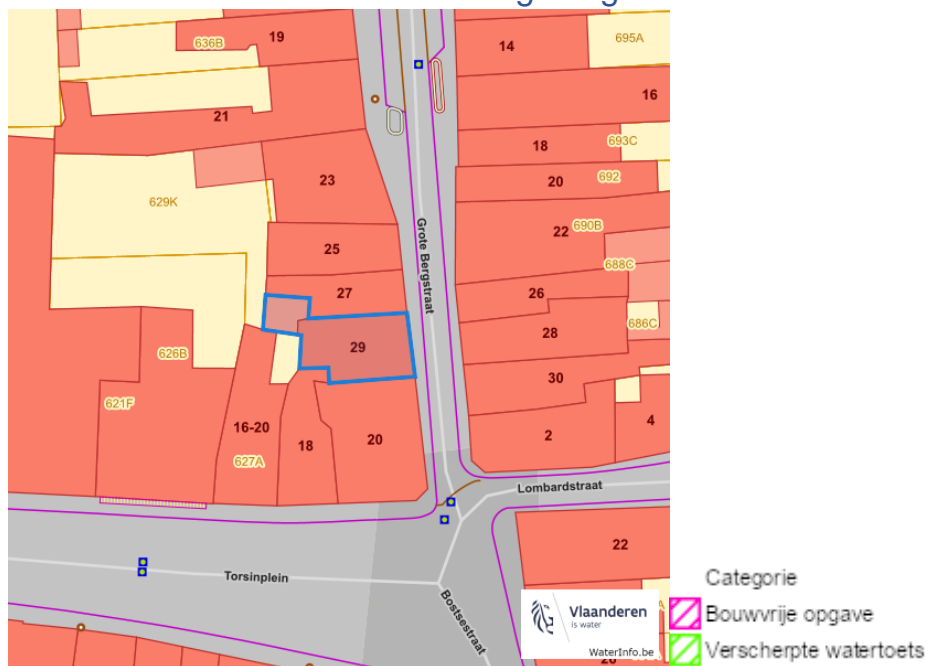


Grote Bergstraat 29, 3300 Tienen

Overstromingsgevoelige gebieden vanuit de zee



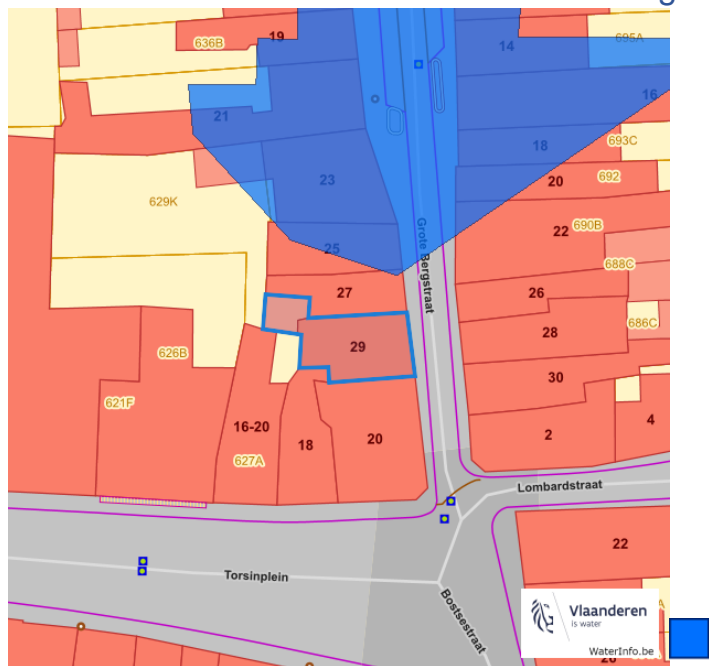
Signaalgebieden



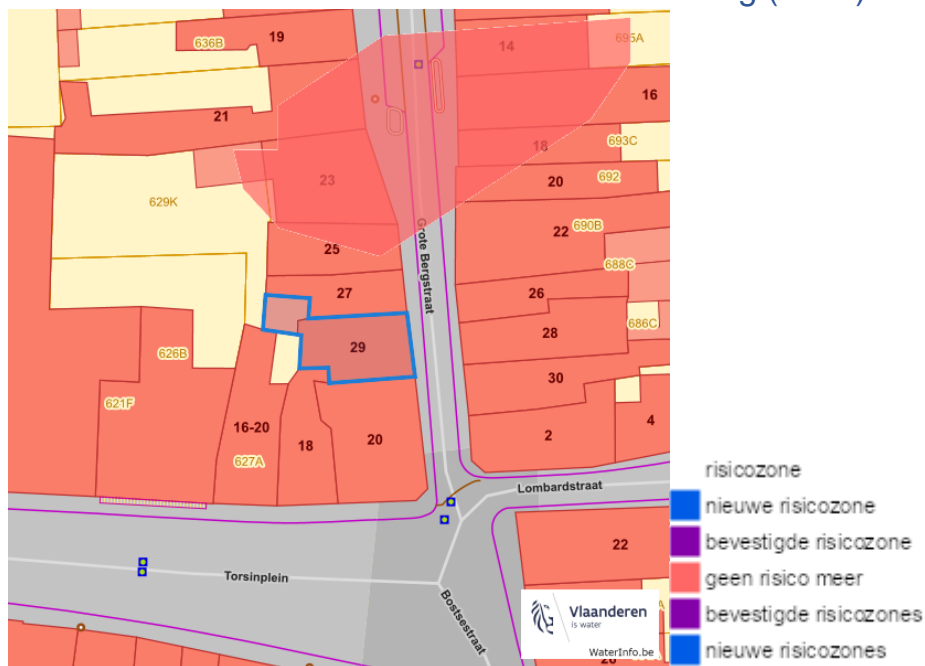
Dossier: 20-24-0177/001

Grote Bergstraat 29, 3300 Tienen

Recent overstromde gebieden (2017)



Risicozones overstrooming (2017)



Dossier: 20-24-0177/001

Grote Bergstraat 29, 3300 Tienen

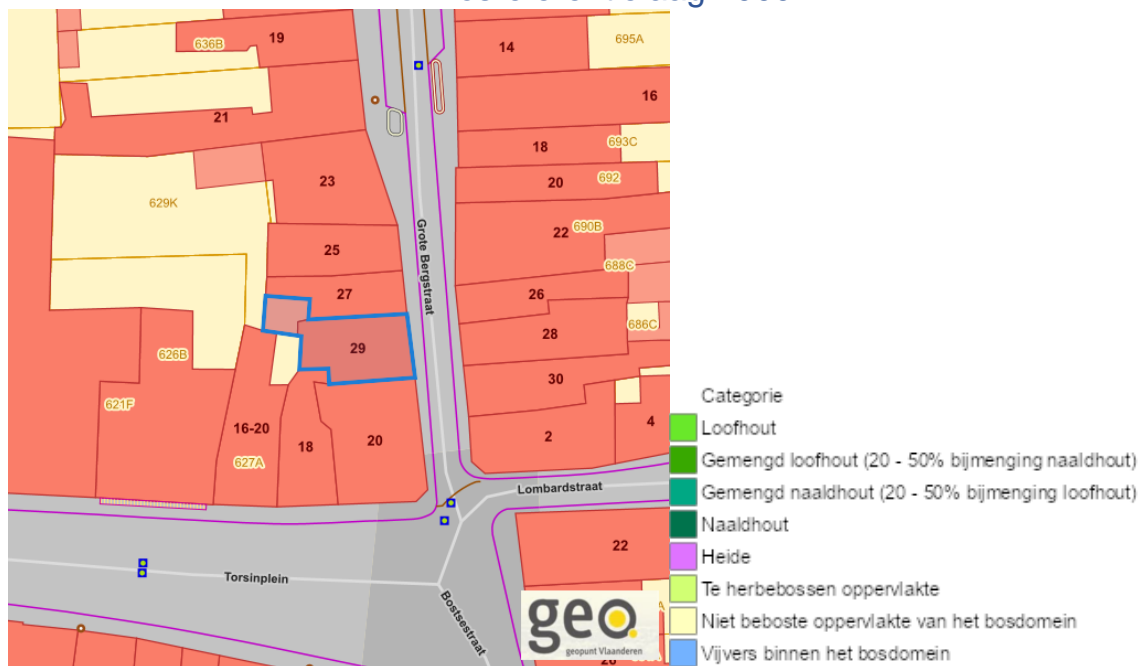
Van nature overstroombare gebieden



Dossier: 20-24-0177/001

Natuur

Bosreferentielaag 2000



www.geopunt.be

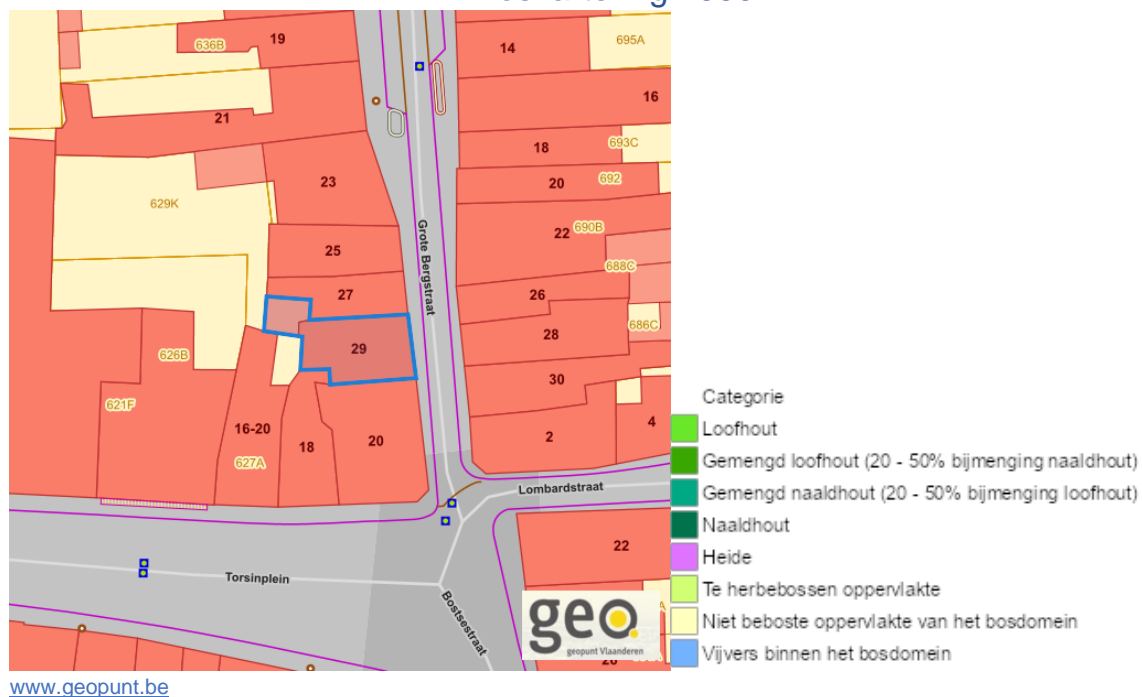
Groenkaart Vlaanderen (2021)



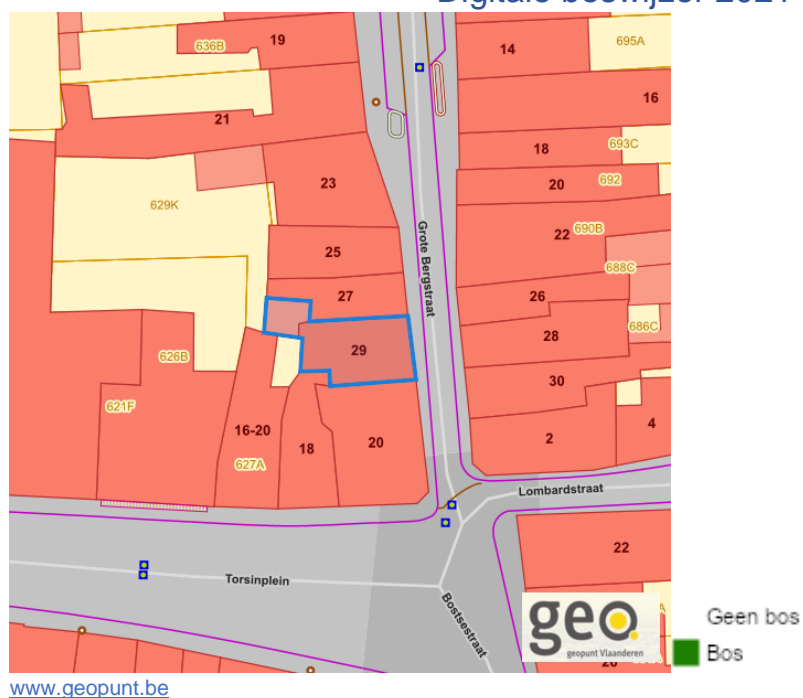
www.geopunt.be

Grote Bergstraat 29, 3300 Tienen

Boskartering 1990



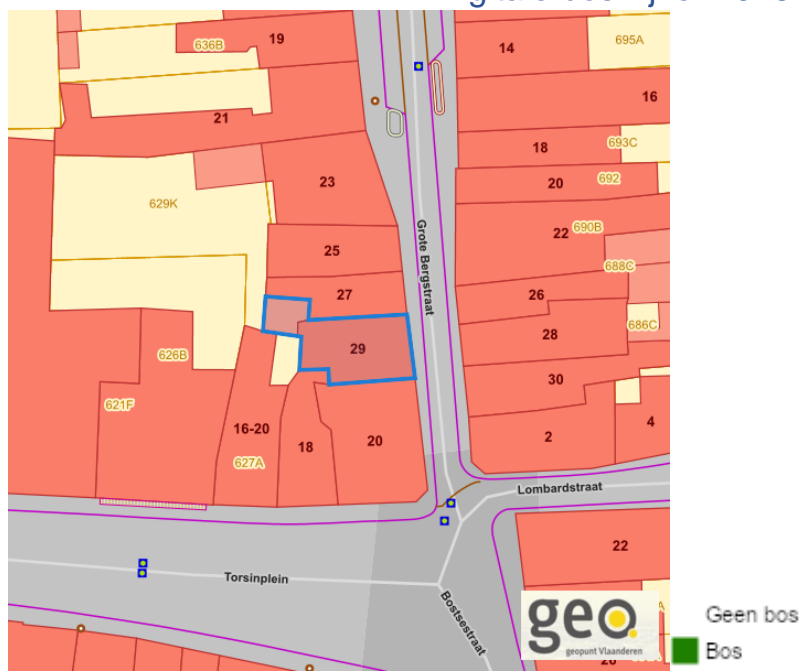
Digitale boswijzer 2021



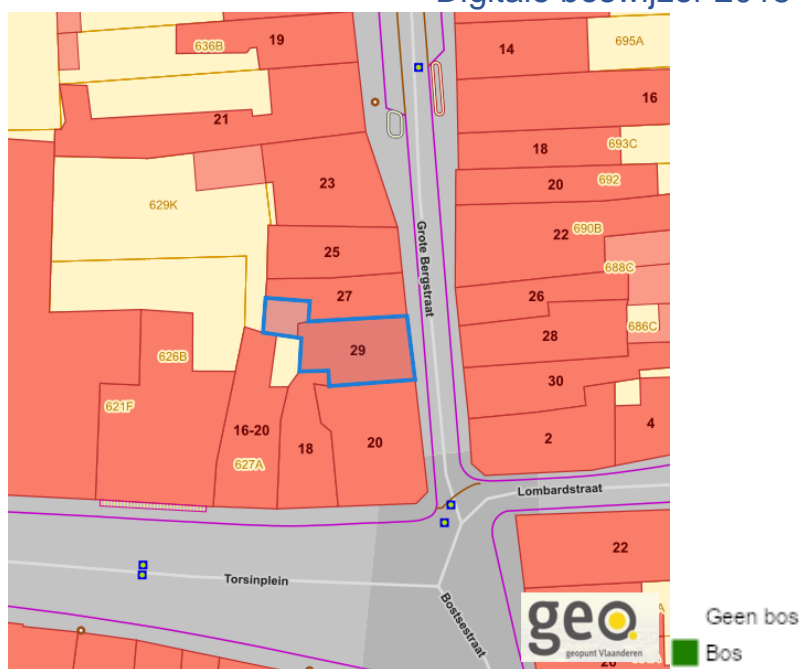
Dossier: 20-24-0177/001

Grote Bergstraat 29, 3300 Tienen

Digitale boswijzer 2018

www.geopunt.be

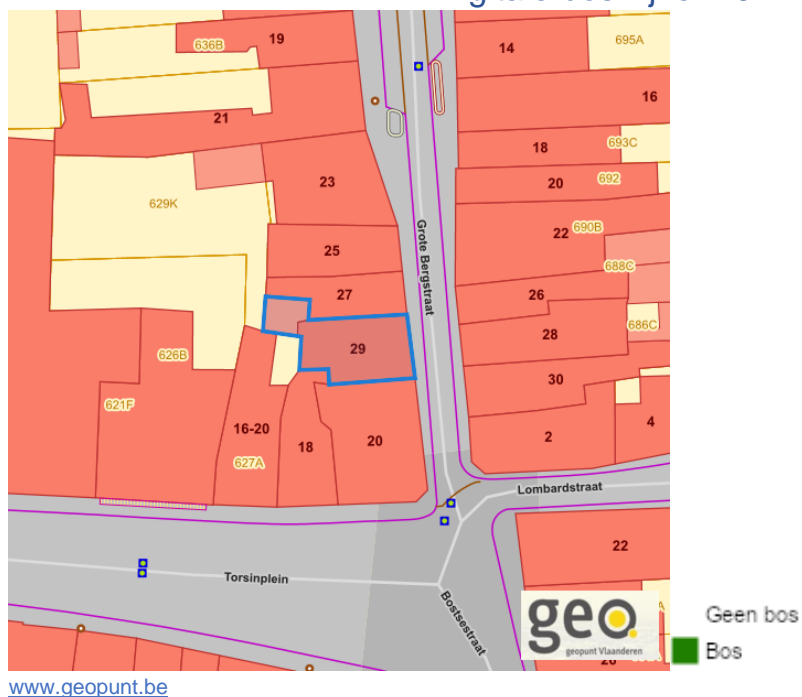
Digitale boswijzer 2015

www.geopunt.be

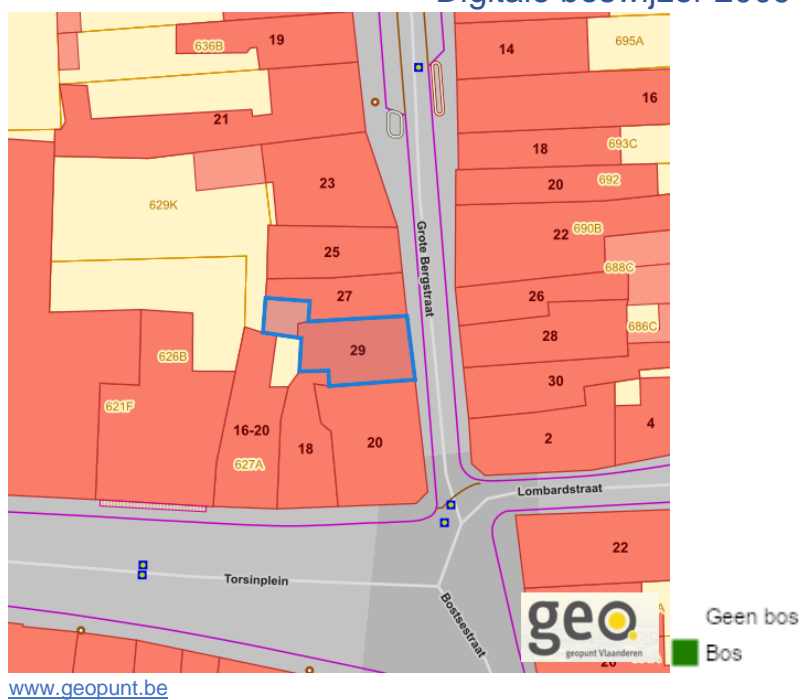
Dossier: 20-24-0177/001

Grote Bergstraat 29, 3300 Tienen

Digitale boswijzer 2012



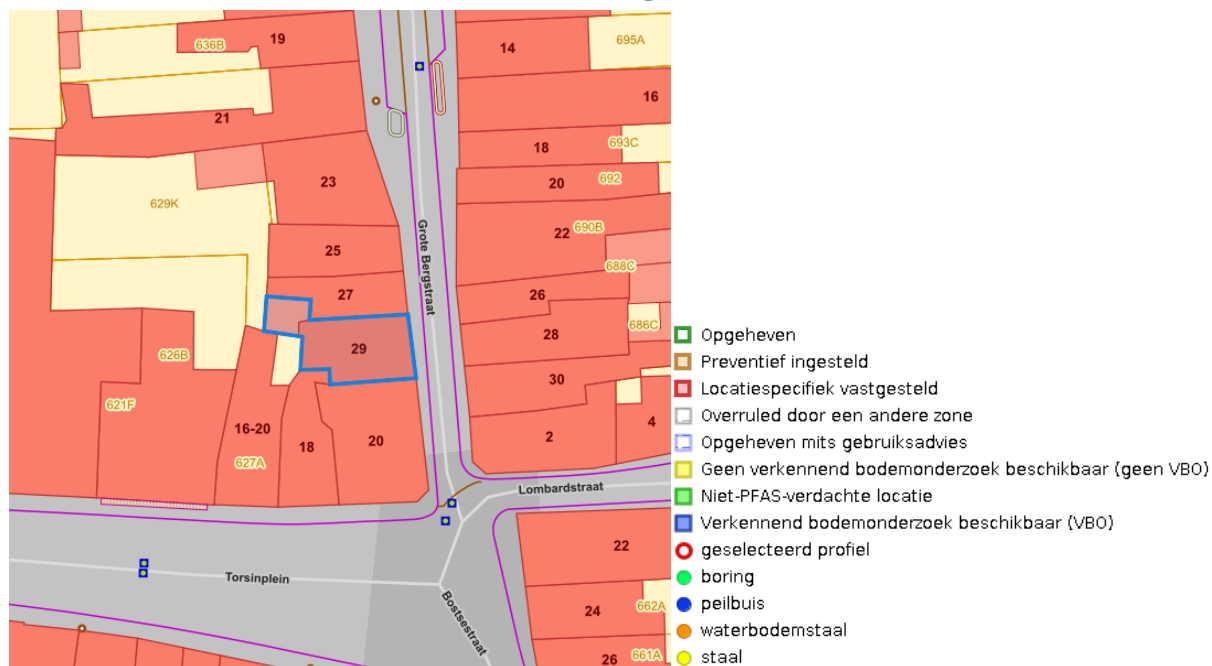
Digitale boswijzer 2009



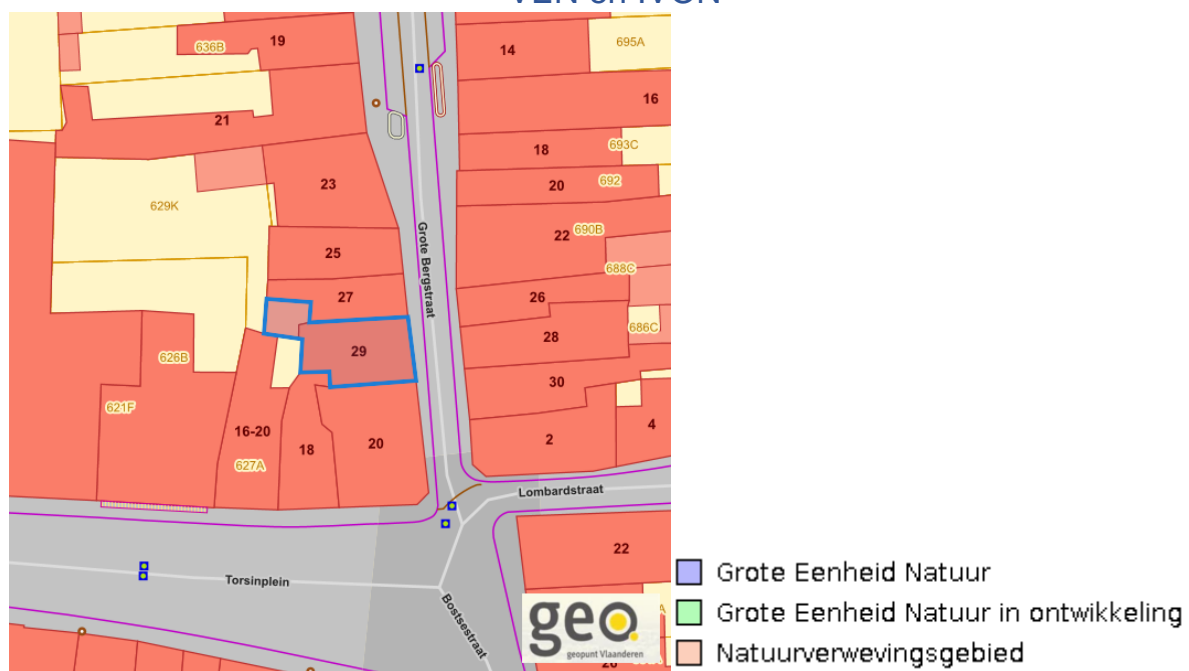
Dossier: 20-24-0177/001

Grote Bergstraat 29, 3300 Tienen

PFAS



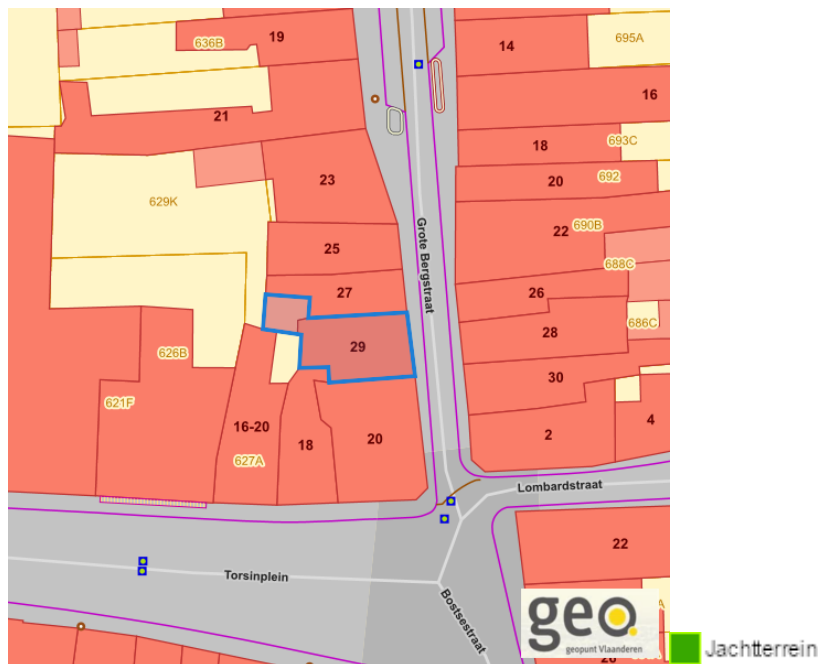
VEN en IVON



www.geopunt.be

Dossier: 20-24-0177/001

Jachtterreinen



www.geopunt.be

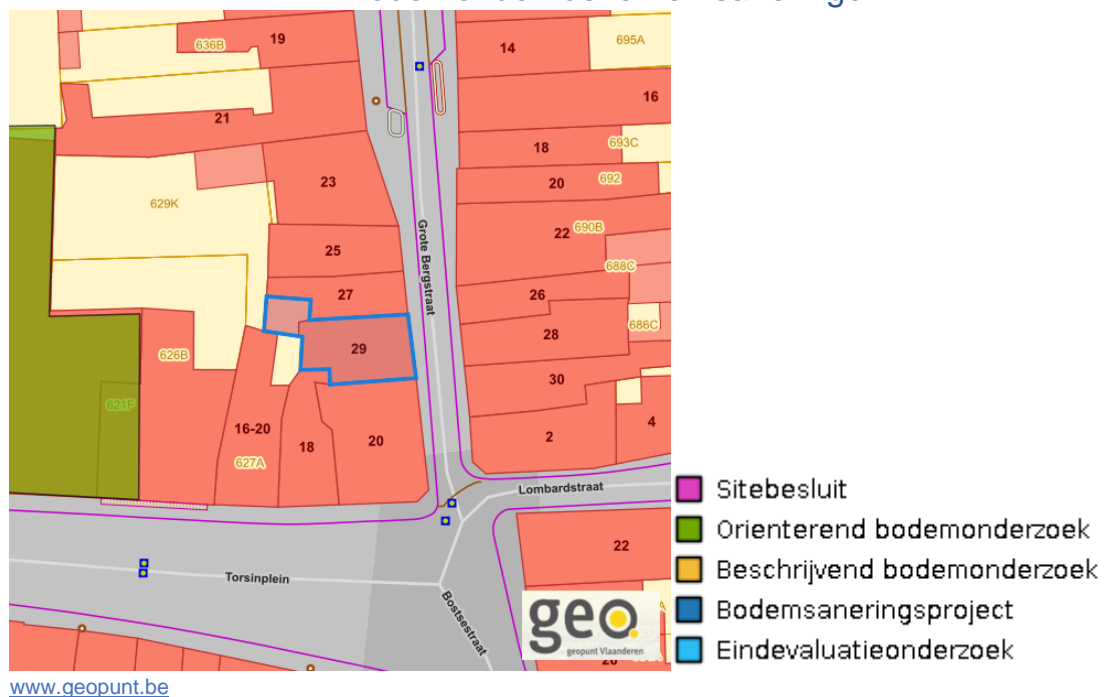
Natuurbeheerplannen



www.geopunt.be

Grote Bergstraat 29, 3300 Tienen

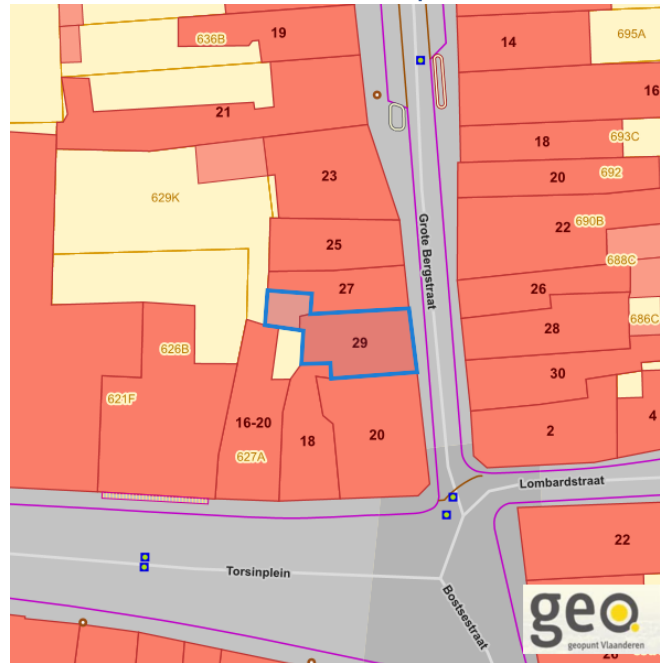
Bodemonderzoeken en saneringen



Dossier: 20-24-0177/001

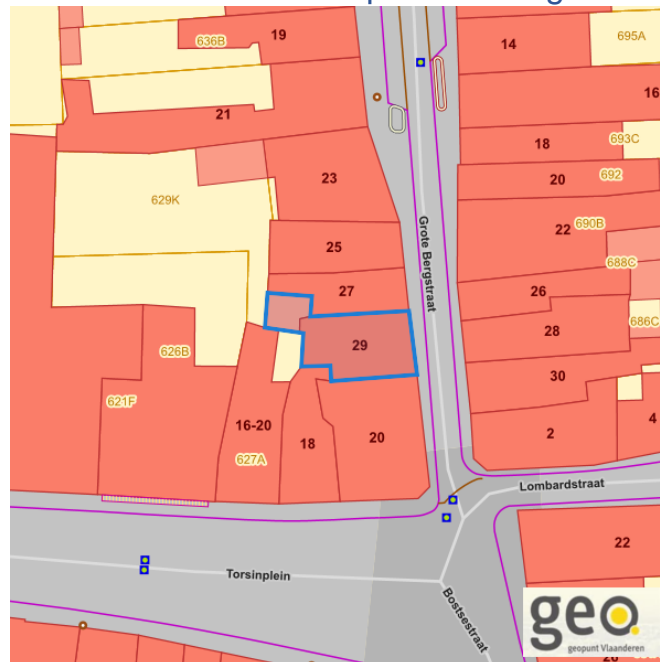
Recht van voorkoop

Vlaams voorkooprecht



www.geopunt.be

Recht van voorkoop afbakening



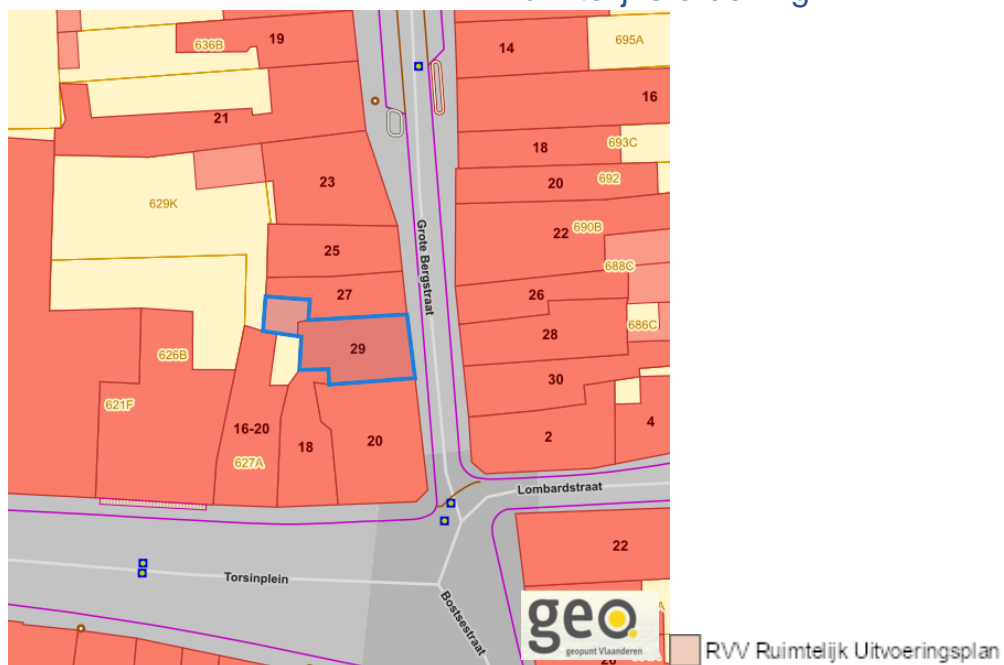
www.geopunt.be

Dossier: 20-24-0177/001

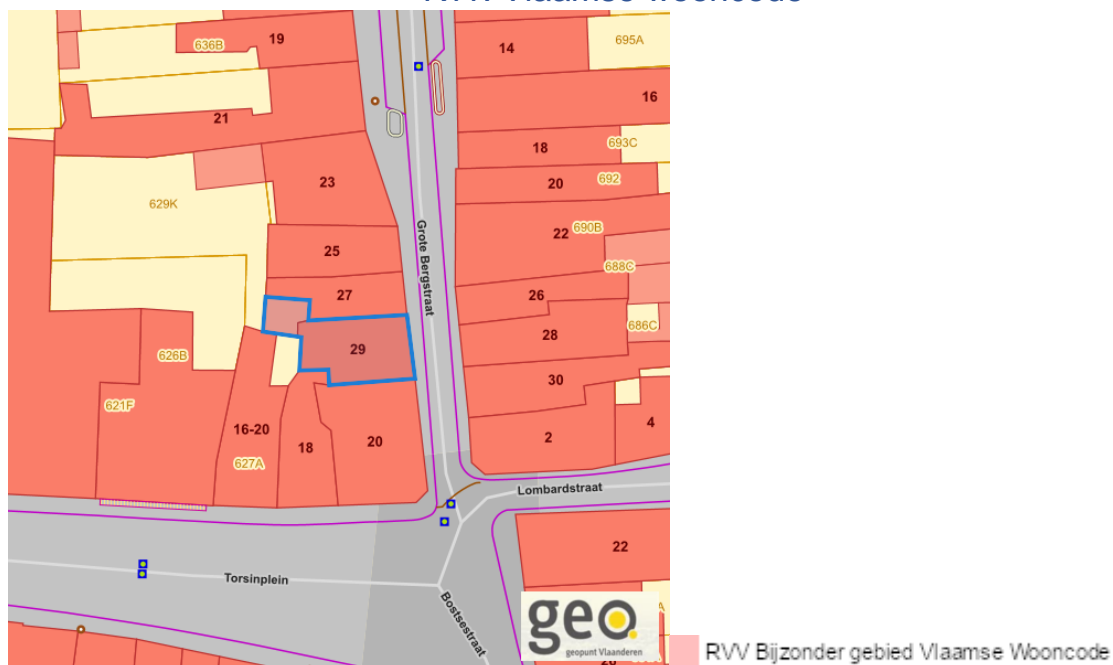
Detailkaarten recht van voorkoop

Detailkaarten recht van voorkoop pagina 1

Rvv: Ruimtelijke ordening

www.geopunt.be

Rvv: Vlaamse wooncode

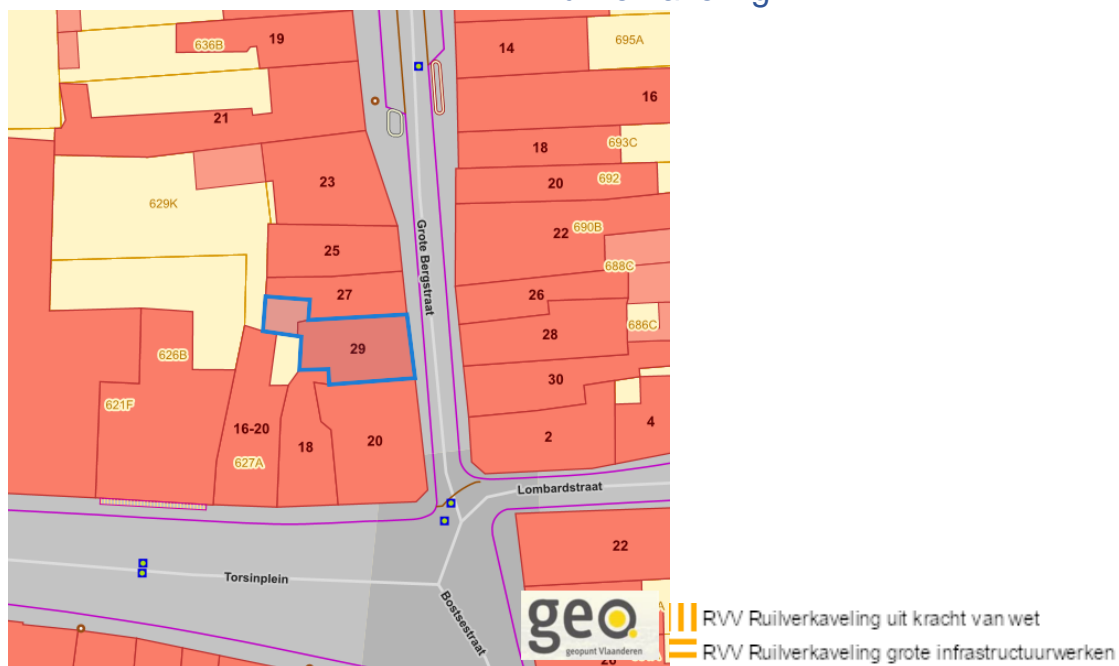
www.geopunt.be

Dossier: 20-24-0177/001

Grote Bergstraat 29, 3300 Tienen

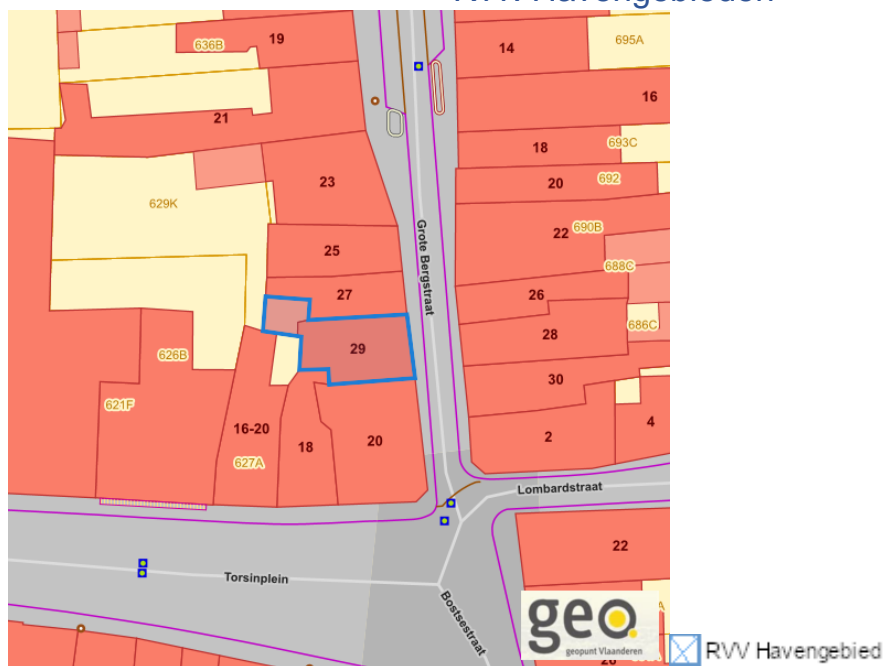
Detailkaarten recht van voorkoop pagina 2

Rvv: Ruilverkaveling



www.geopunt.be

Rvv: Havengebieden



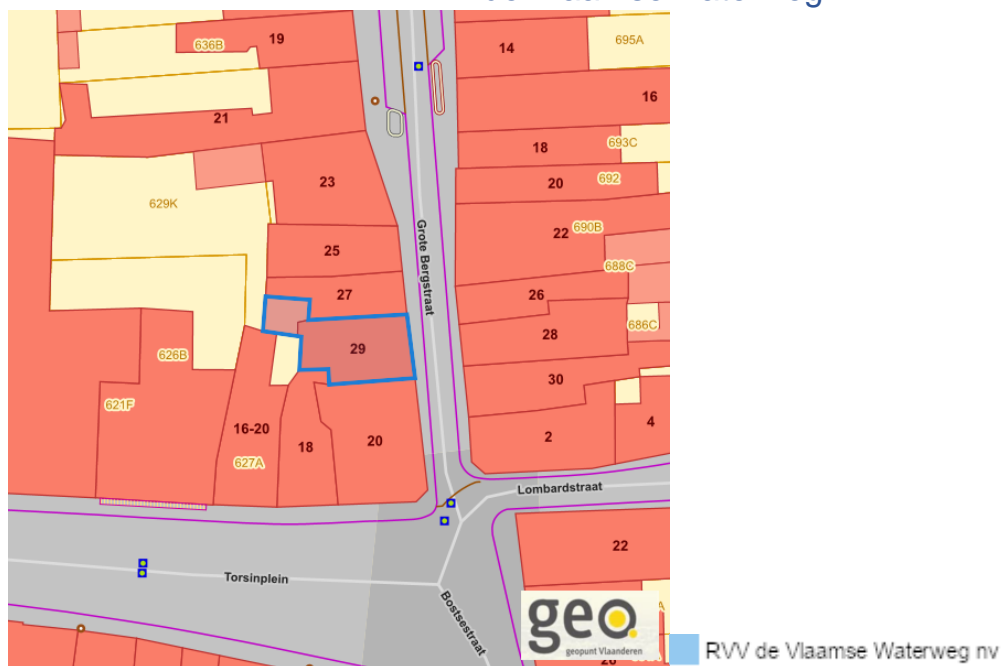
www.geopunt.be

Dossier: 20-24-0177/001

Grote Bergstraat 29, 3300 Tienen

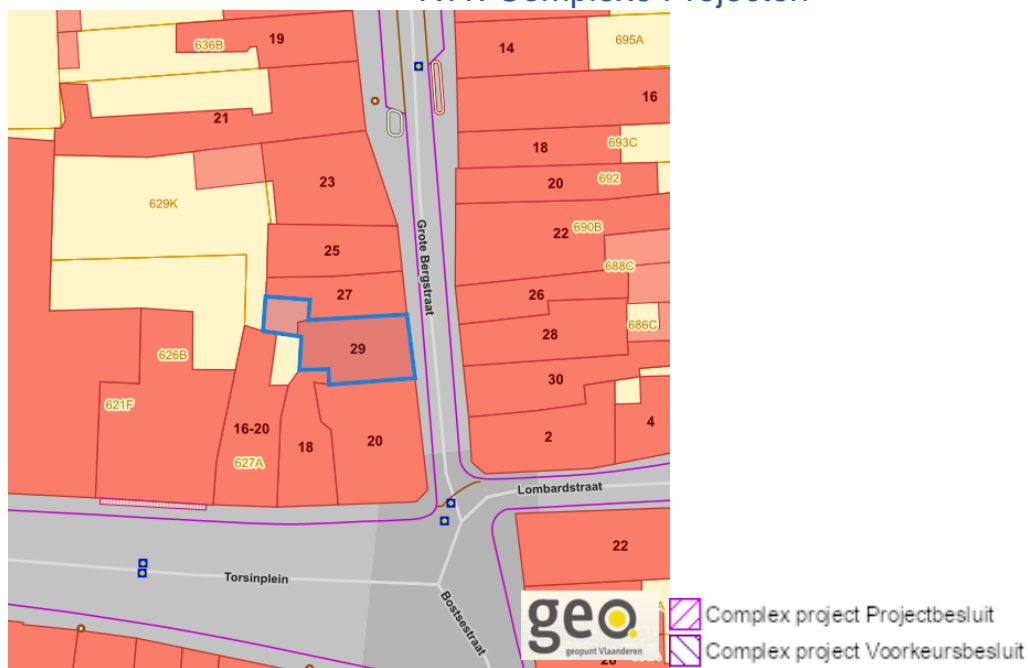
Detailkaarten recht van voorkoop pagina 3

Rvv: de Vlaamse waterweg



www.geopunt.be

Rvv: Complexe Projecten



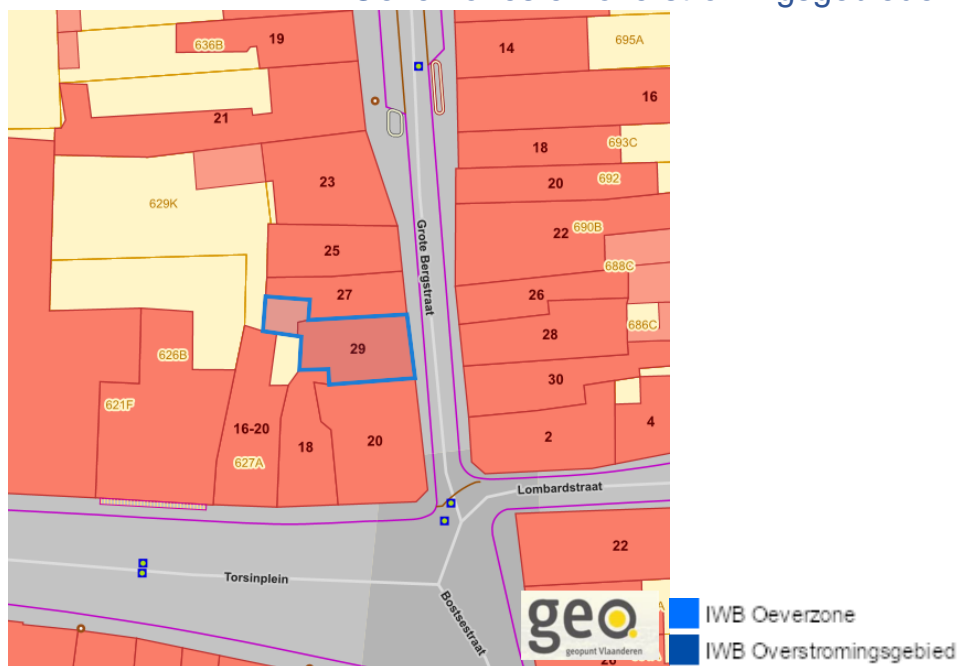
www.geopunt.be

Dossier: 20-24-0177/001

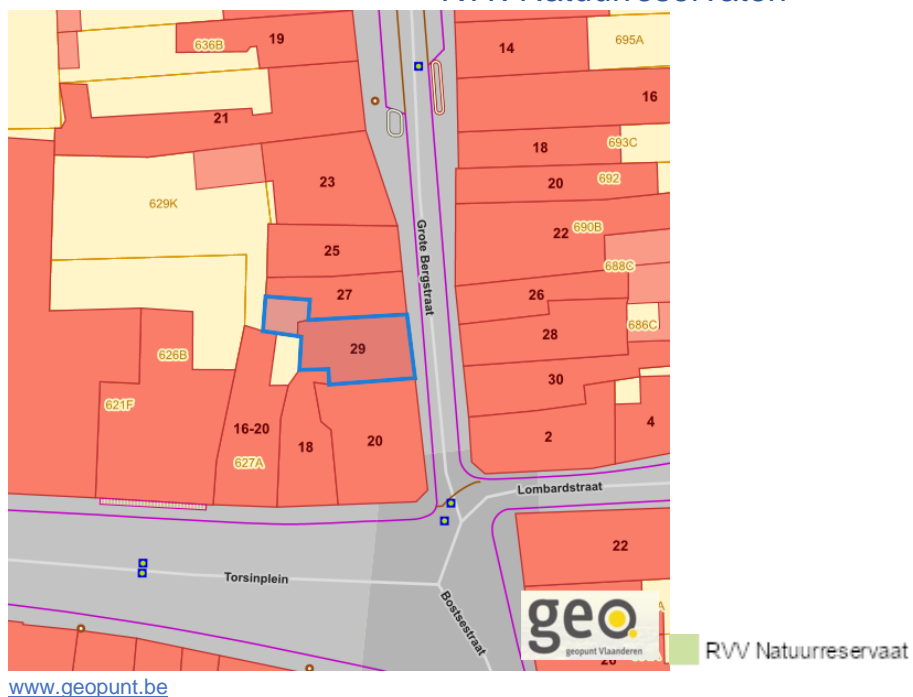
Grote Bergstraat 29, 3300 Tienen

Detailkaarten recht van voorkoop pagina 4

Rvw: Oeverzones en overstromingsgebieden



Rvw: Natuureservaten

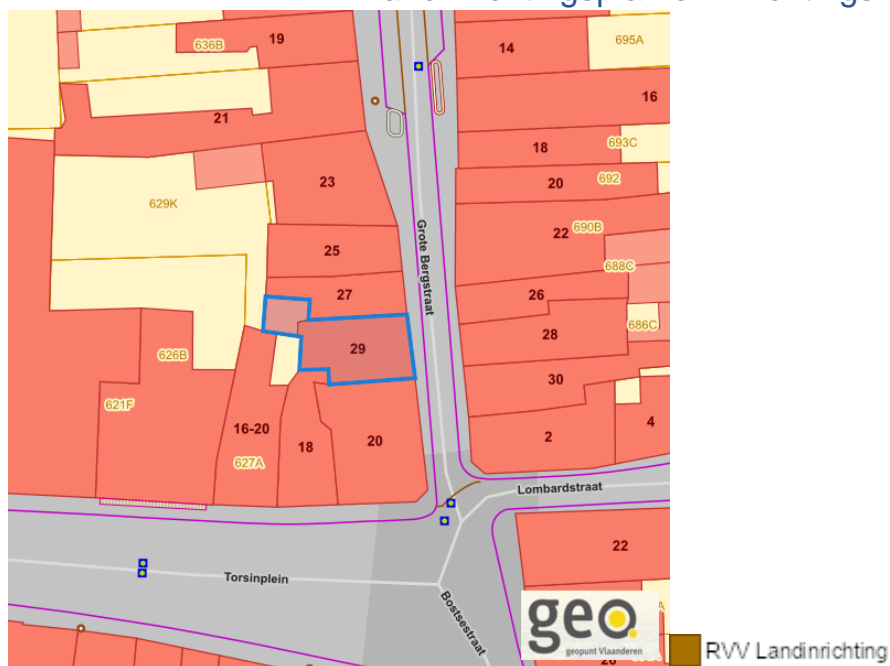


Dossier: 20-24-0177/001

Grote Bergstraat 29, 3300 Tienen

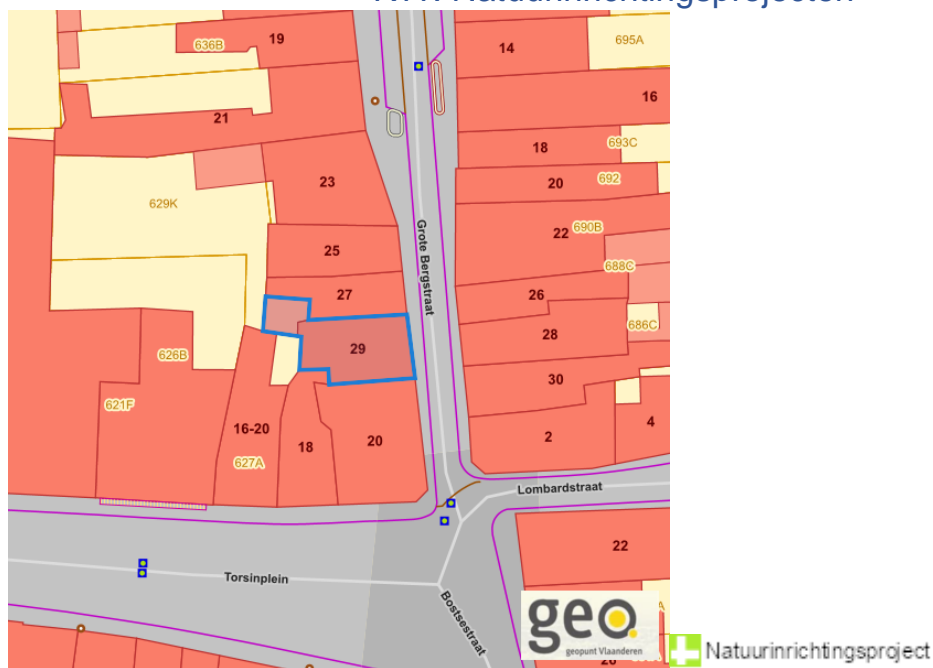
Detailkaarten recht van voorkoop pagina 5

Rvv: Landinrichtingsplan en inrichtingsnota



www.geopunt.be

Rvv: Natuurinrichtingsprojecten



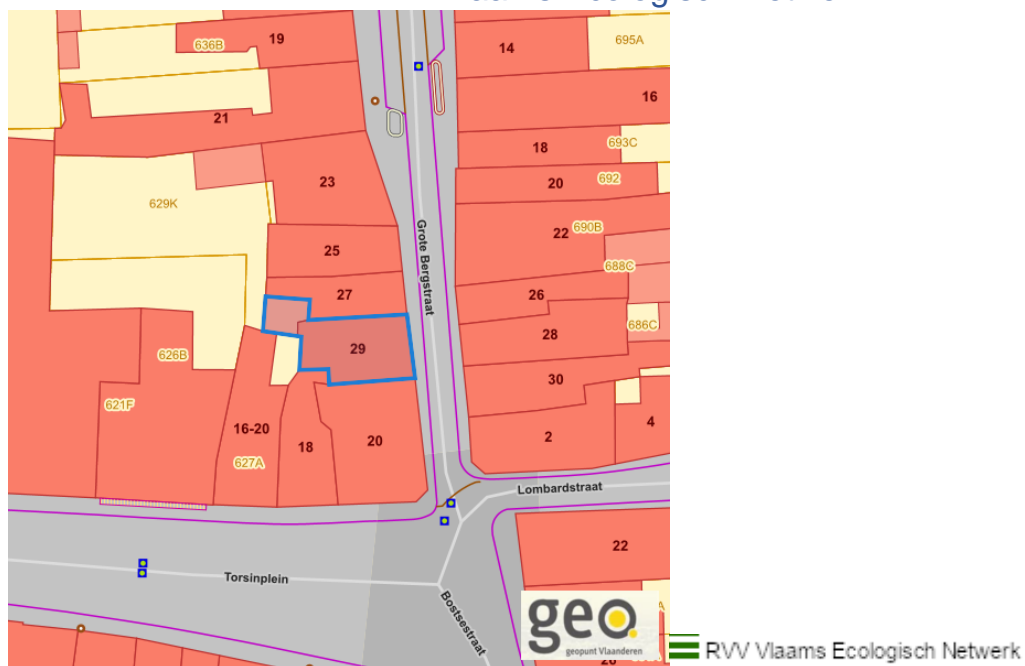
www.geopunt.be

Dossier: 20-24-0177/001

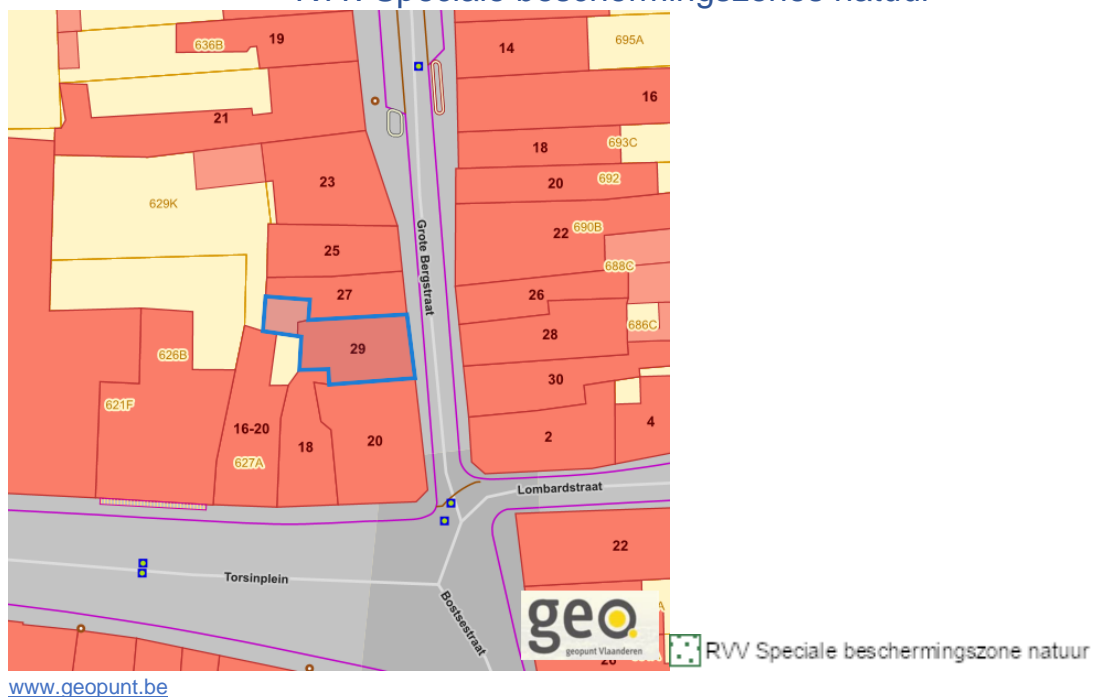
Grote Bergstraat 29, 3300 Tienen

Detailkaarten recht van voorkoop pagina 6

Rvv: Vlaams Ecologisch Network

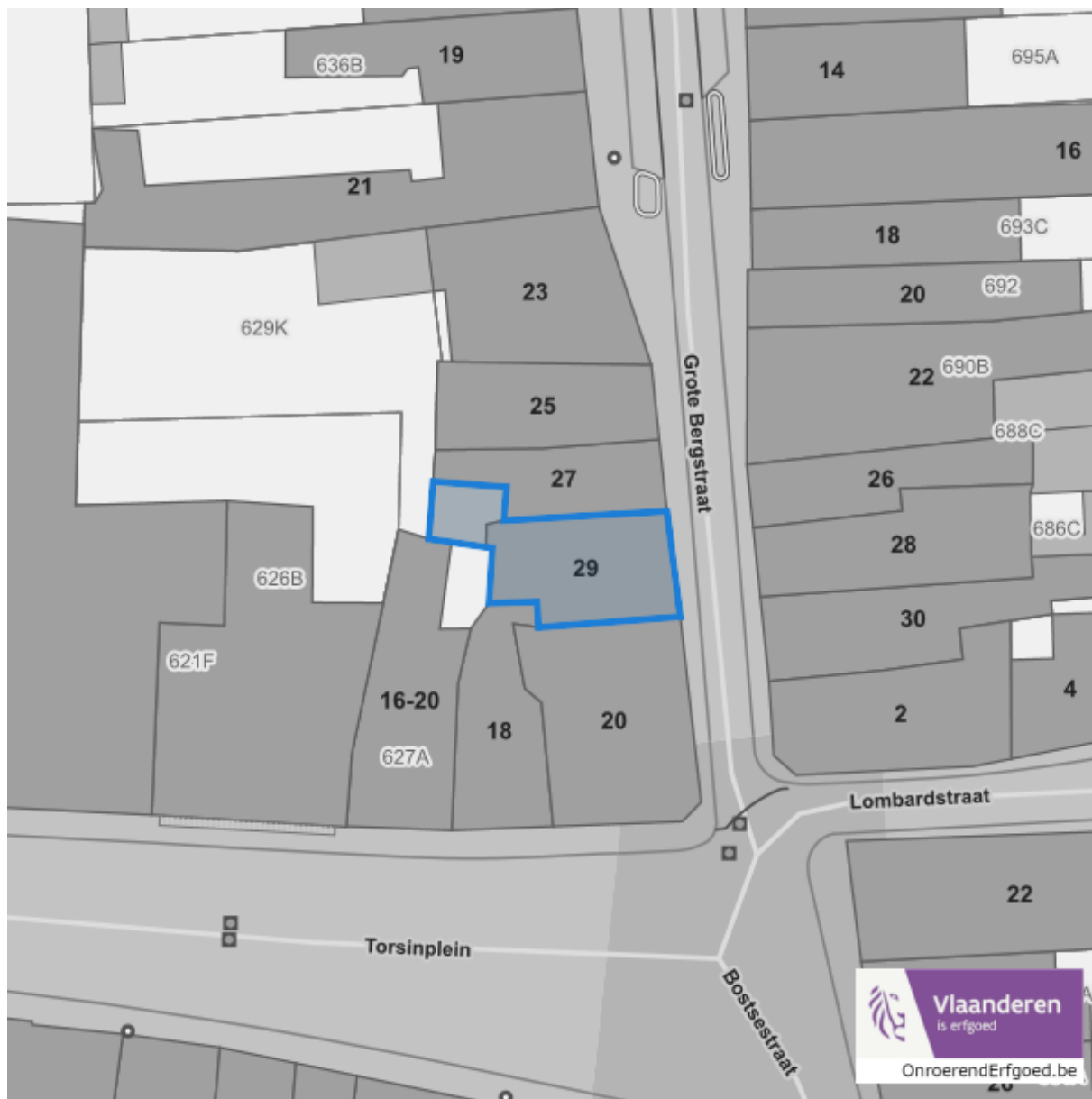


Rvv: Speciale beschermingszones natuur



Dossier: 20-24-0177/001

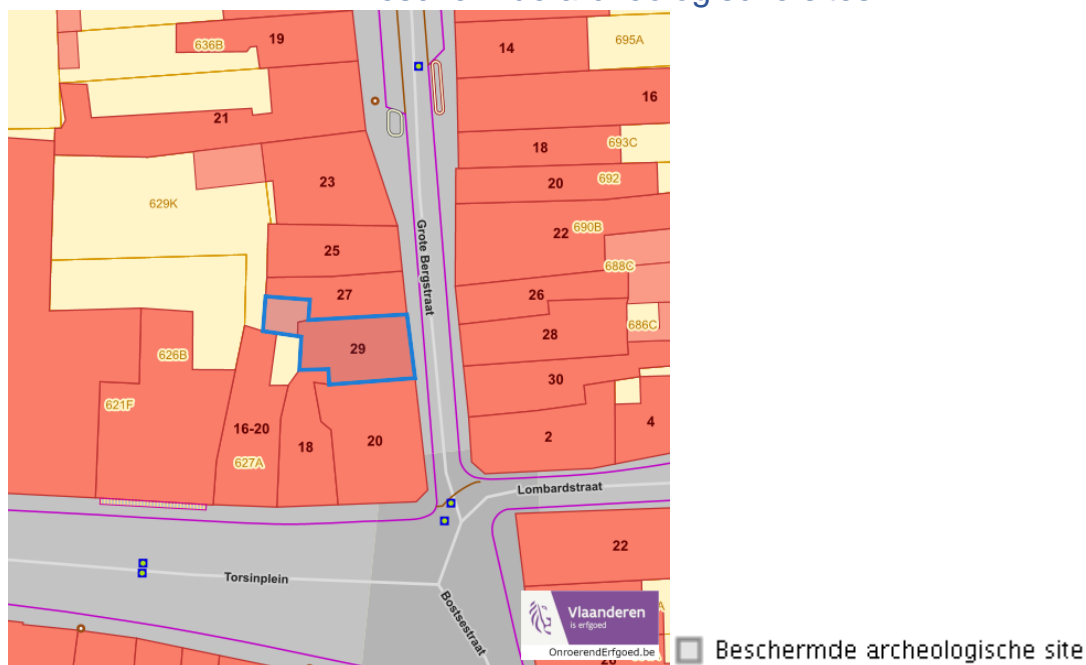
Beschermd onroerend erfgoed



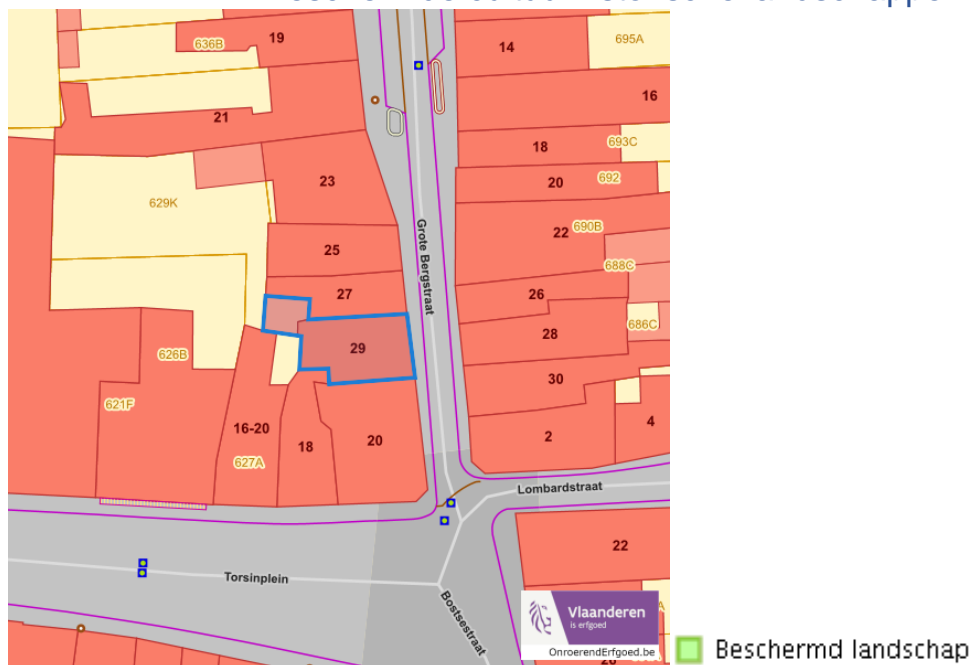
Detailkaarten beschermd onroerend erfgoed

Detailkaarten beschermd onroerend erfgoed pagina 1

Beschermdede archeologische sites



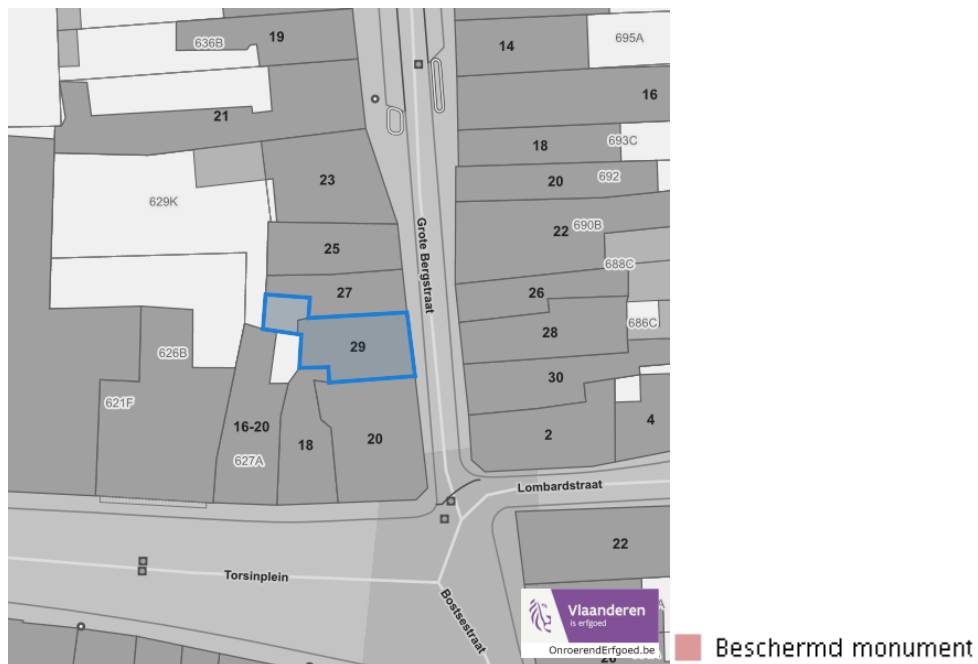
Beschermdede cultuurhistorische landschappen



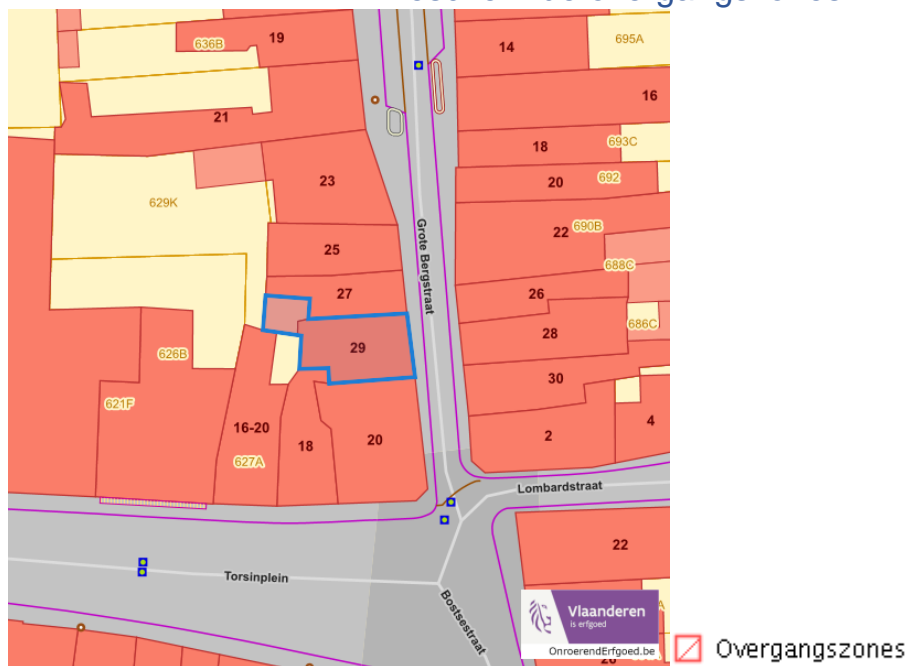
Grote Bergstraat 29, 3300 Tienen

Detailkaarten beschermd onroerend erfgoed pagina 2

Beschermd monumenten



Beschermd overgangszones

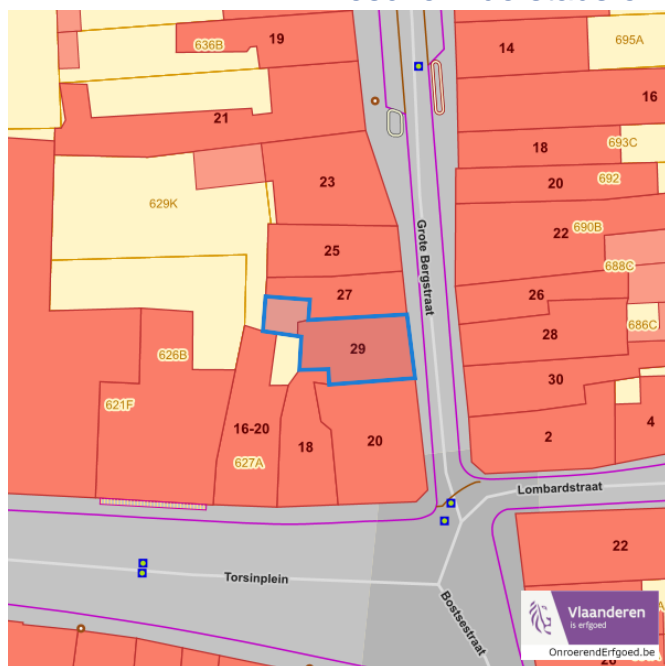



Dossier: 20-24-0177/001

Grote Bergstraat 29, 3300 Tienen

Detailkaarten beschermd onroerend erfgoed pagina 3

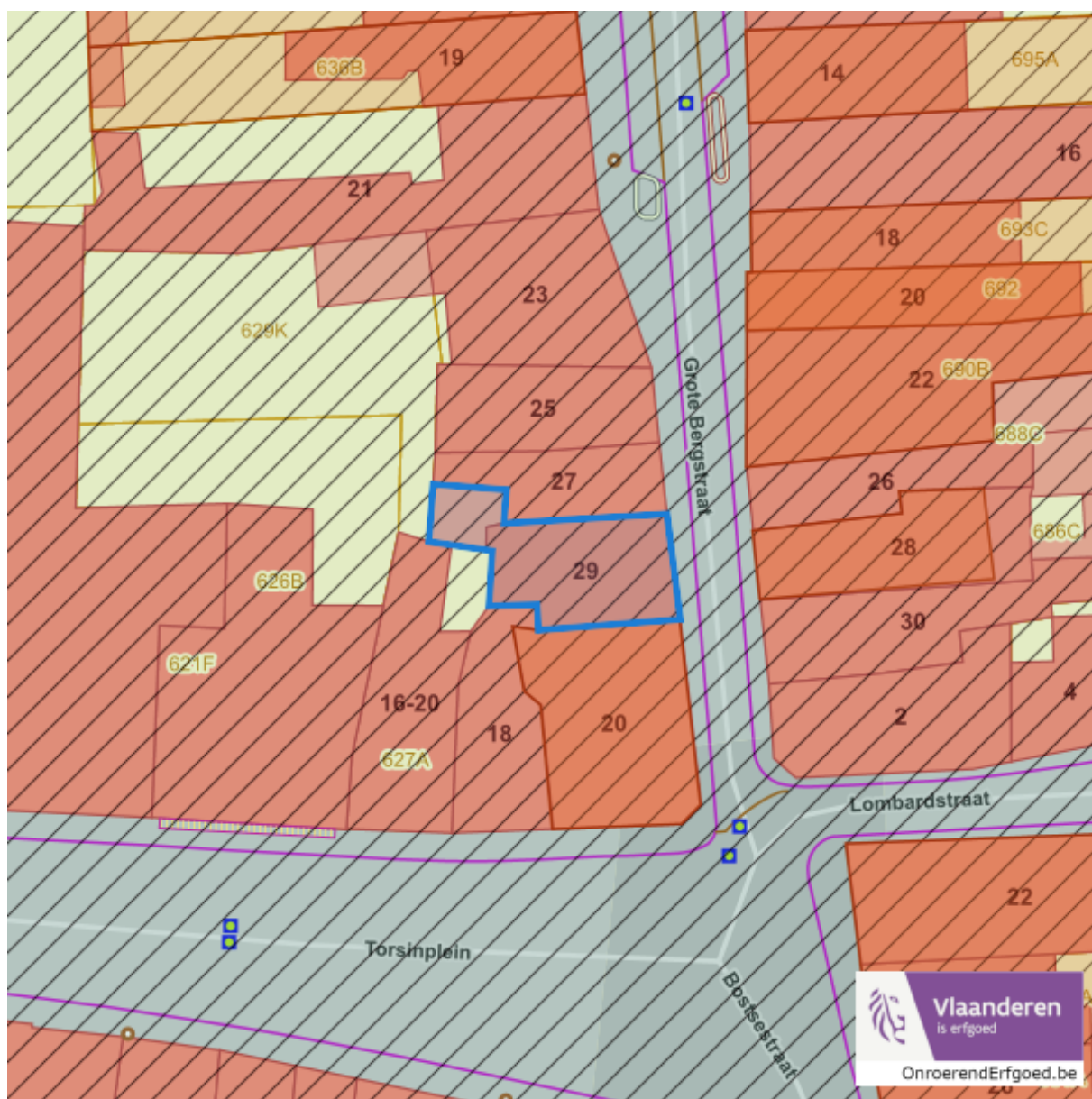
Beschermd stads en dorpsgezichten



 Beschermd stads- en dorpsgezicht

Dossier: 20-24-0177/001

Vastgestelde inventarissen

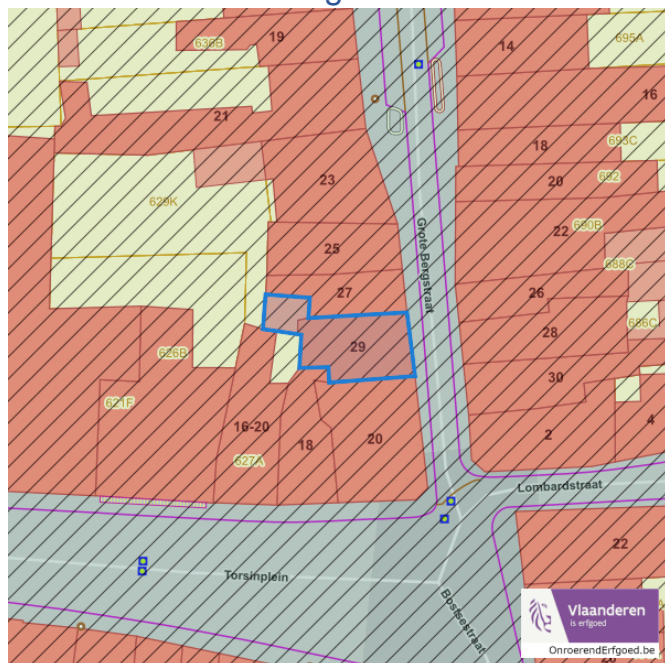


Dossier: 20-24-0177/001

Detailkaarten vastgestelde inventarissen

Detailkaarten vastgestelde inventaris pagina 1

Vastgestelde inventaris: Archeologische zones



Vastgestelde afgebakende archeologische zone

Vastgestelde inventaris: Bouwkundig erfgoed



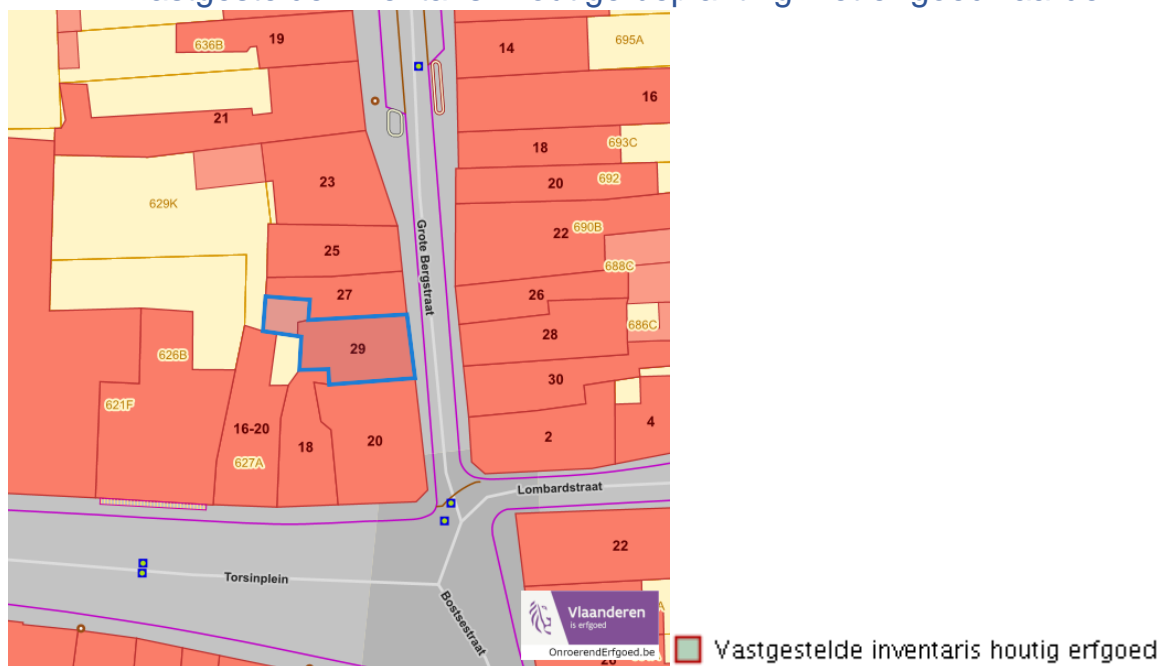
Item uit de vastgestelde inventaris bouwkundig erfgoed

Dossier: 20-24-0177/001

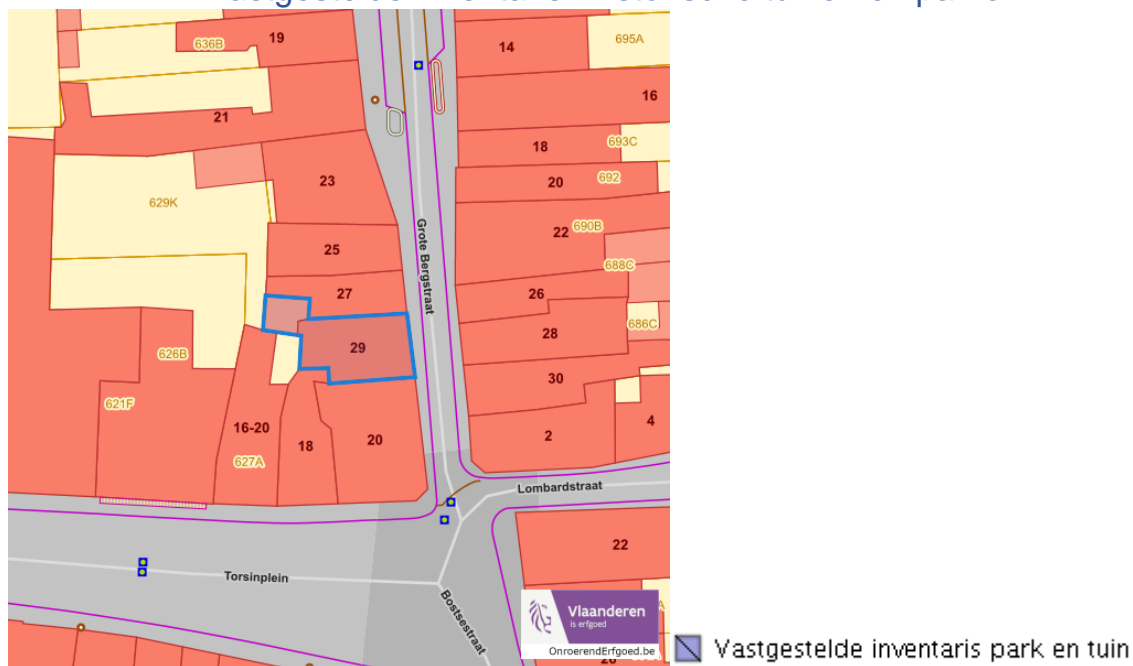
Grote Bergstraat 29, 3300 Tienen

Detailkaarten vastgestelde inventaris pagina 2

Vastgestelde inventaris: Houtige beplanting met erfgoedwaarde



Vastgestelde inventaris: Historische tuinen en parken

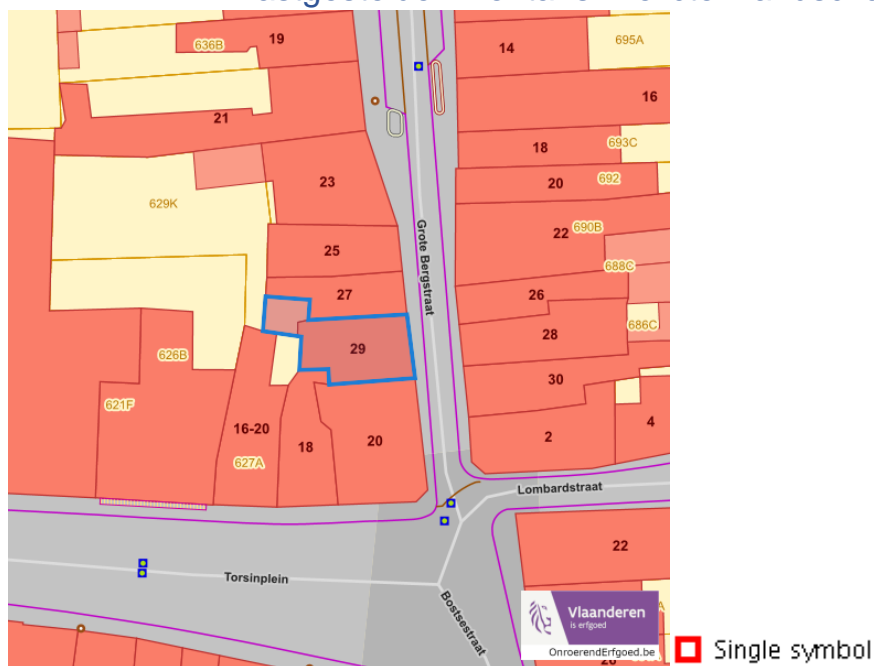


Dossier: 20-24-0177/001

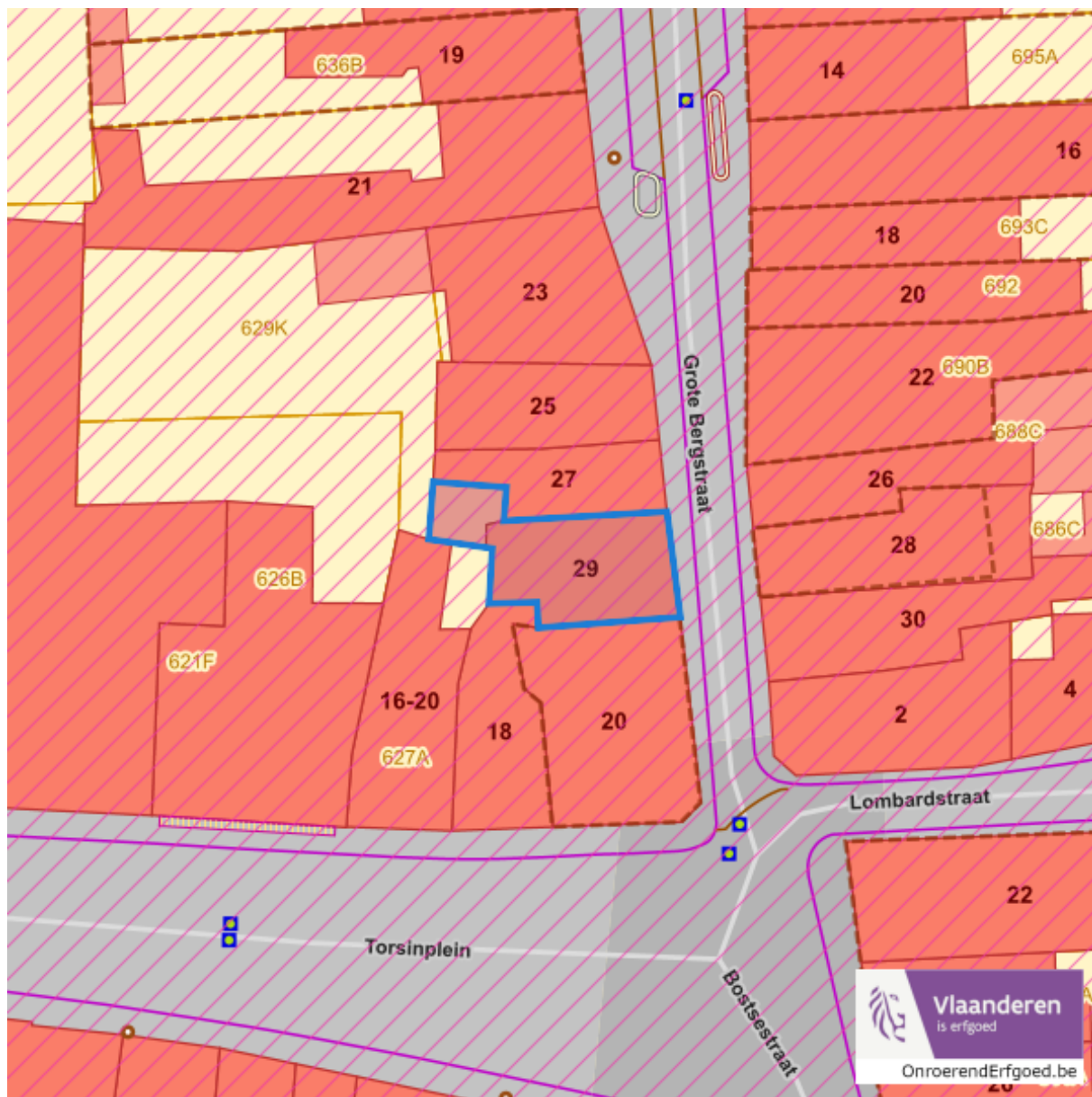
Grote Bergstraat 29, 3300 Tienen

Detailkaarten vastgestelde inventaris pagina 3

Vastgestelde inventaris: Relicten landschapsatlas



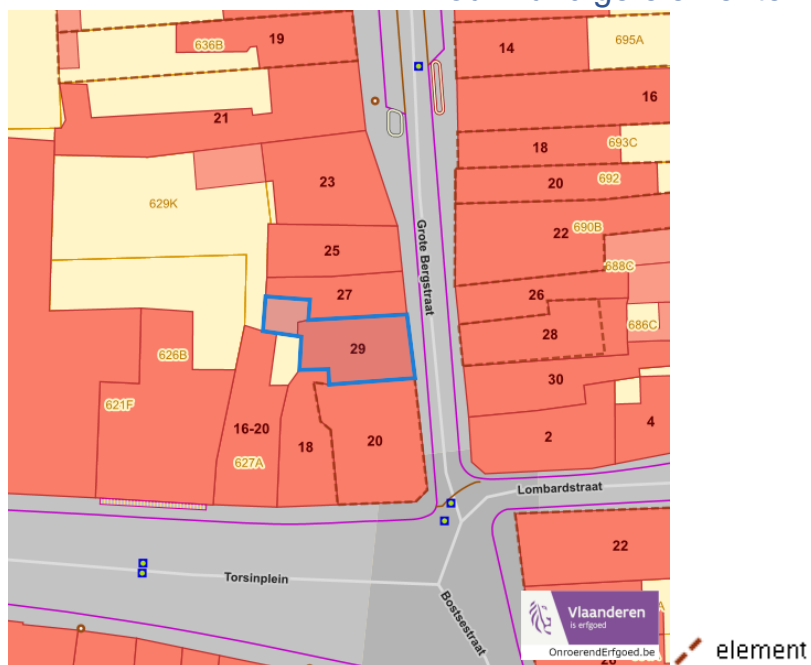
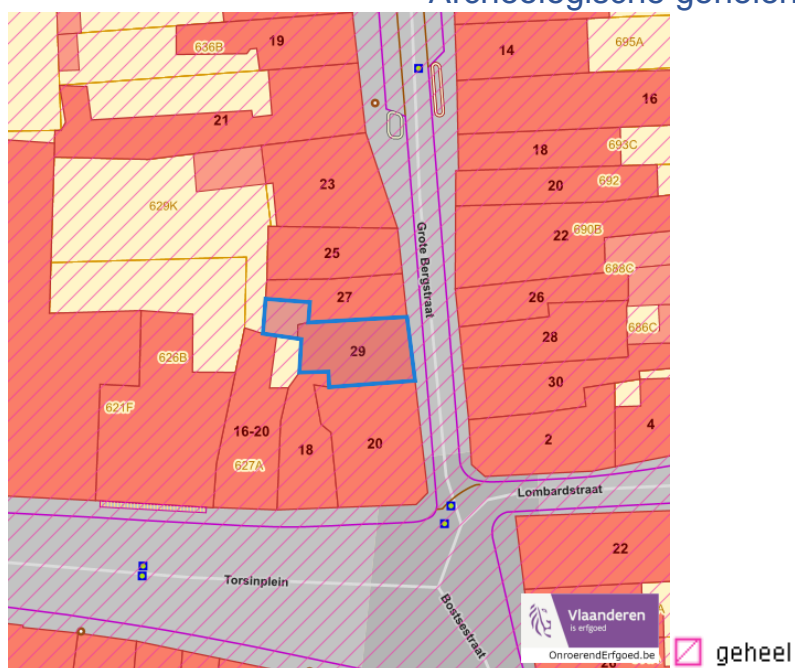
Dossier: 20-24-0177/001

Wetenschappelijke inventarissen

Dossier: 20-24-0177/001

Detailkaarten wetenschappelijke inventarissen

Detailkaarten wetenschappelijke inventarissen pagina 1

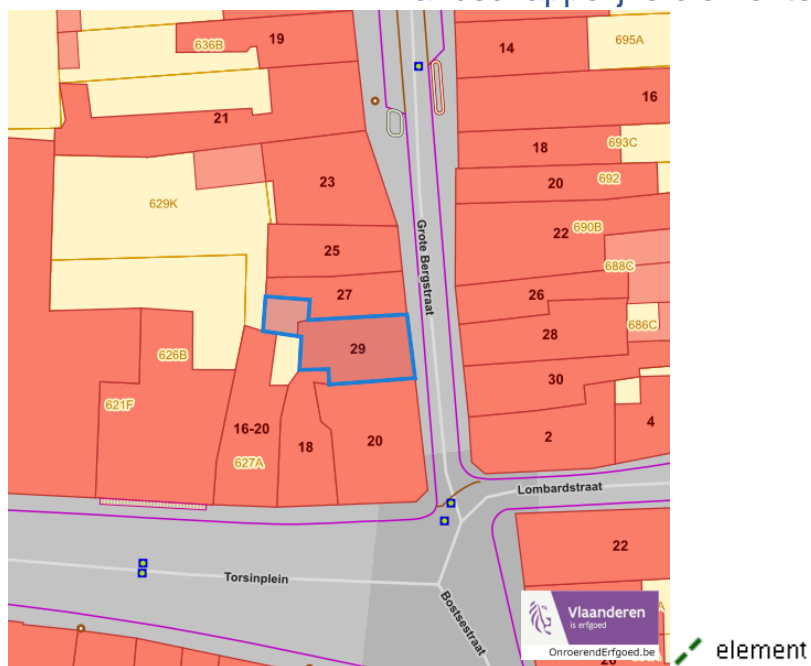
Bouwkundige elementen**Archeologische gehelen**

Dossier: 20-24-0177/001

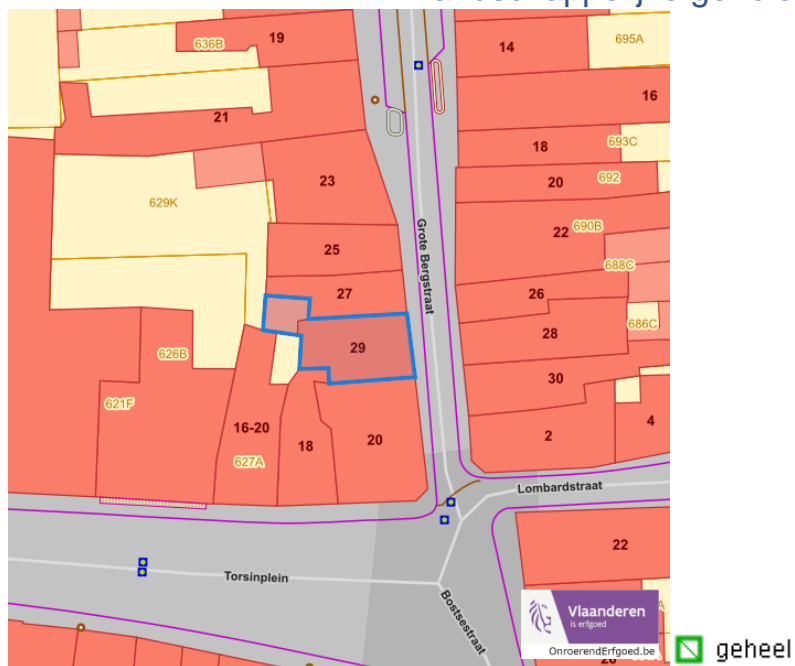
Grote Bergstraat 29, 3300 Tienen

Detailkaarten wetenschappelijke inventarissen pagina 2

Landschappelijke elementen

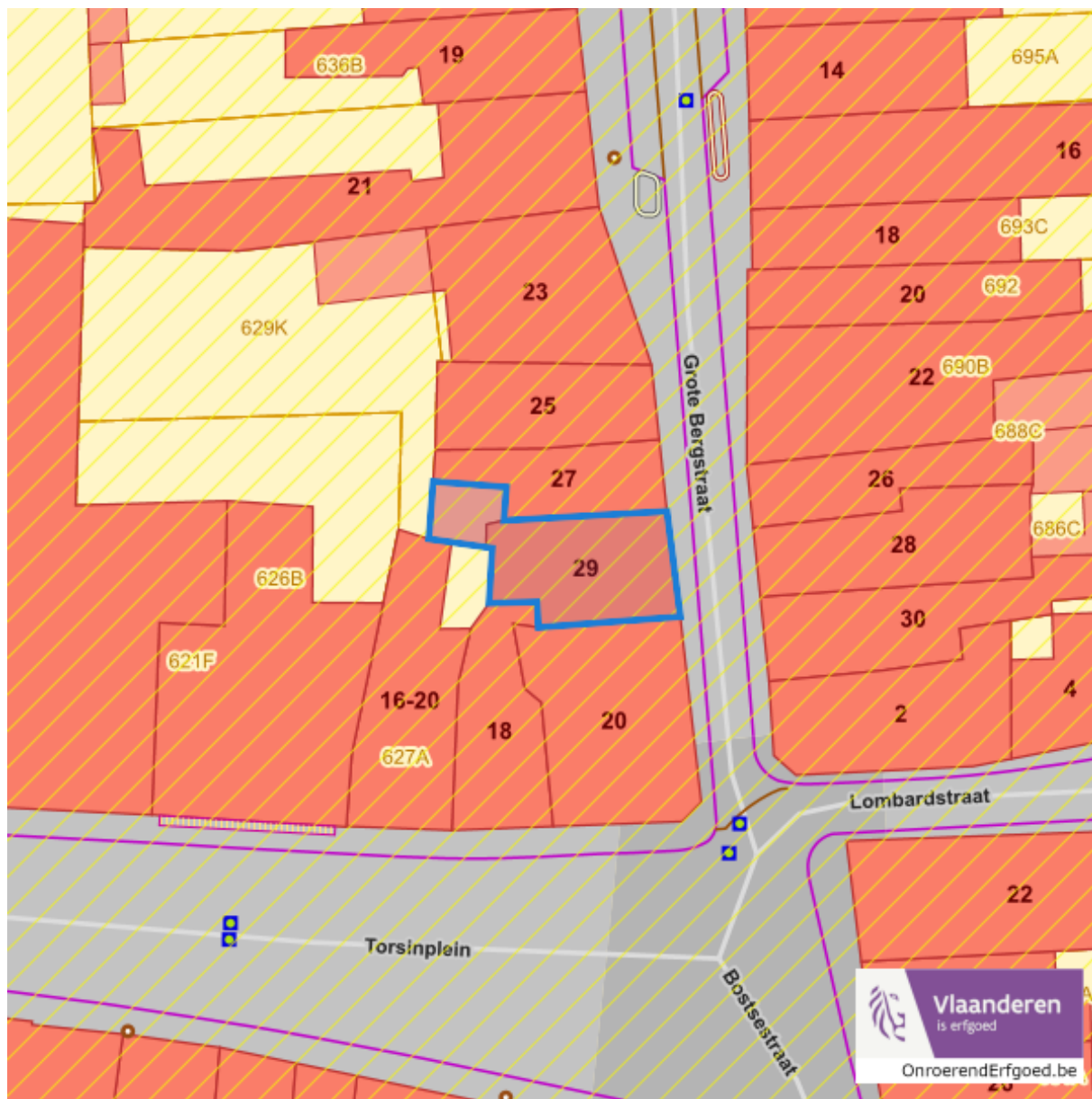


Landschappelijke gehelen



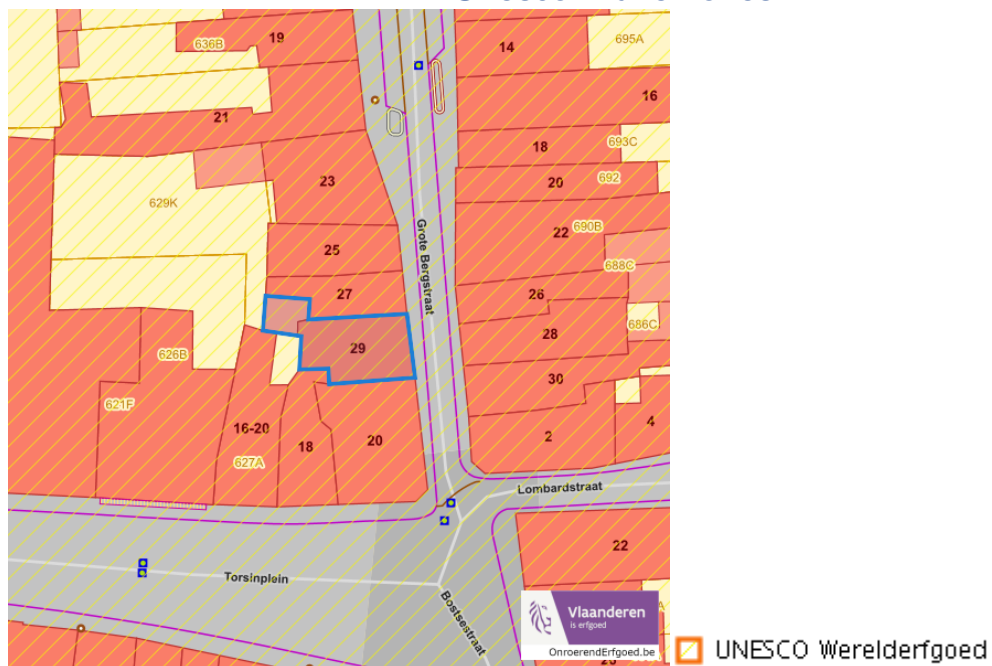
Dossier: 20-24-0177/001

Unesco werelderfgoed

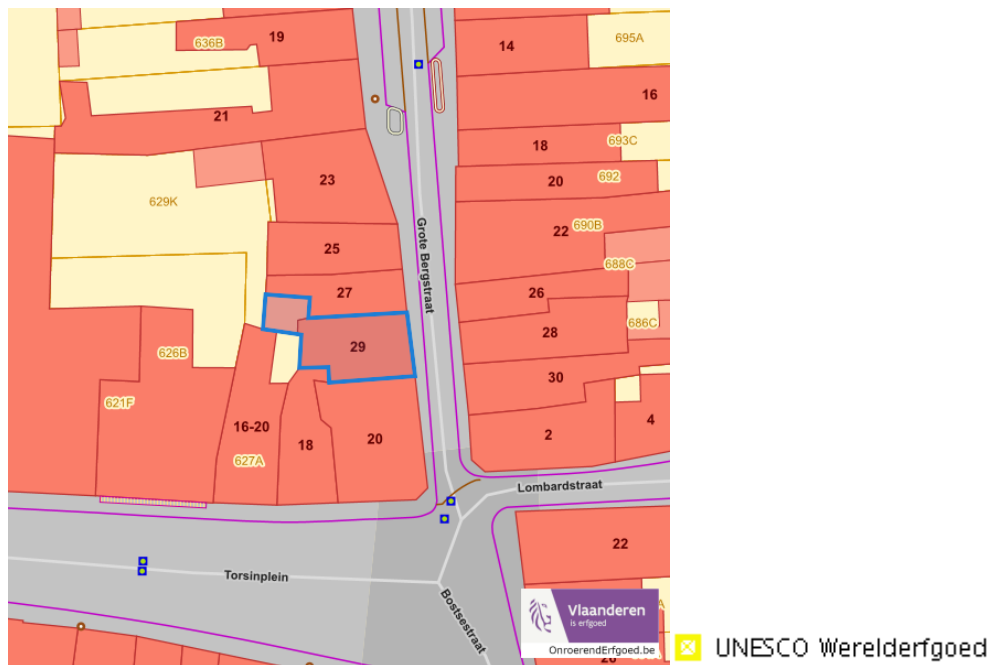


Detailkaarten Unesco werelderfgoed

Unesco: Bufferzones



Unesco: Kernzones



Dossier: 20-24-0177/001

Historische kaarten

Atlas der Buurtwegen (ca 1840)



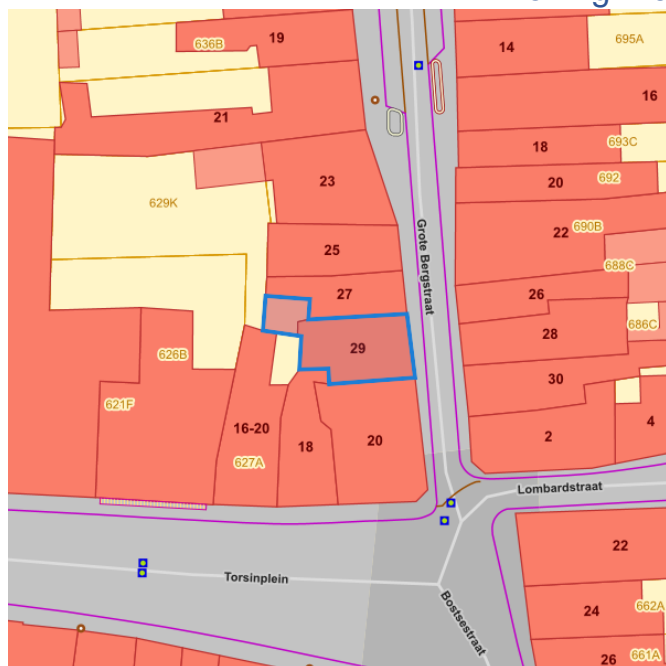
www.geopunt.be

Dossier: 20-24-0177/001

Document: DC à la carte - VLANED - DC
Kaarten: 07/03/2024 - e09qm15nbjilegx4ydmg50vbe8b110usmgbs3jnc

Wonen

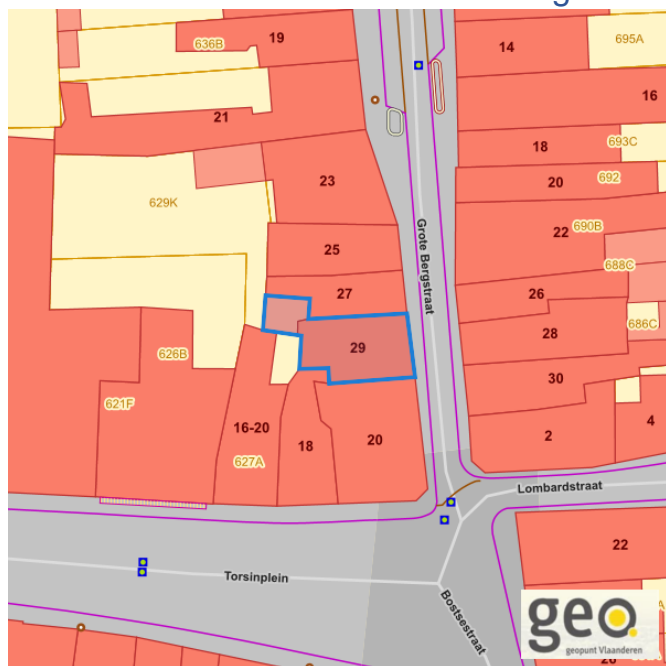
Woningkwaliteit



%woningkwaliteit_legend scale=45%

www.geopunt.be

Conformiteitsattest gemeente beperkte duurtijd



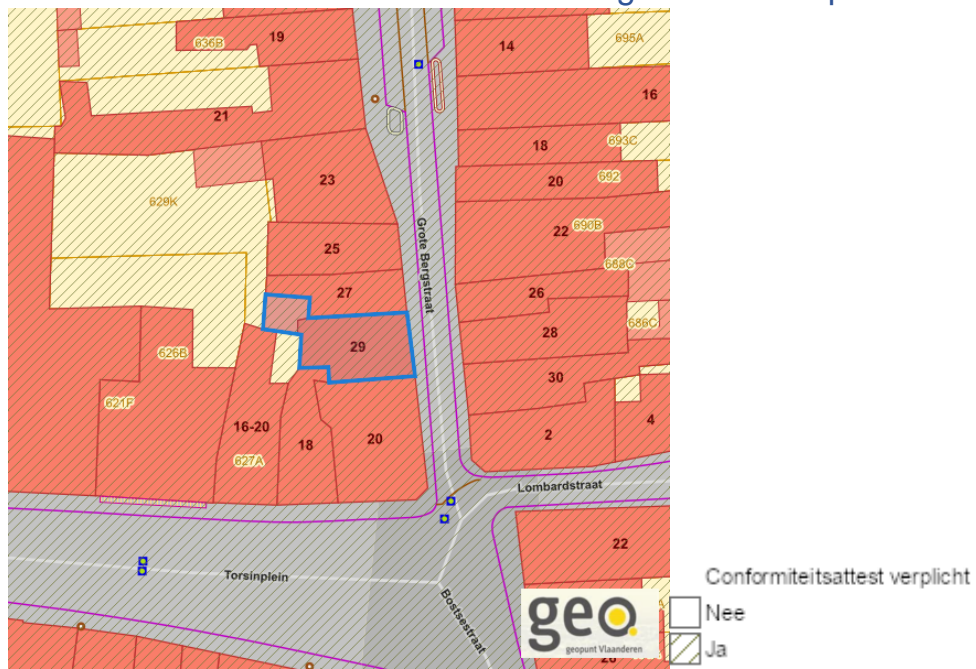
Conformiteitsattest beperkte duurtijd

geo
geopunt Vlaanderen

www.geopunt.be

Grote Bergstraat 29, 3300 Tienen

Conformiteitsattest gemeente verplicht



Dossier: 20-24-0177/001