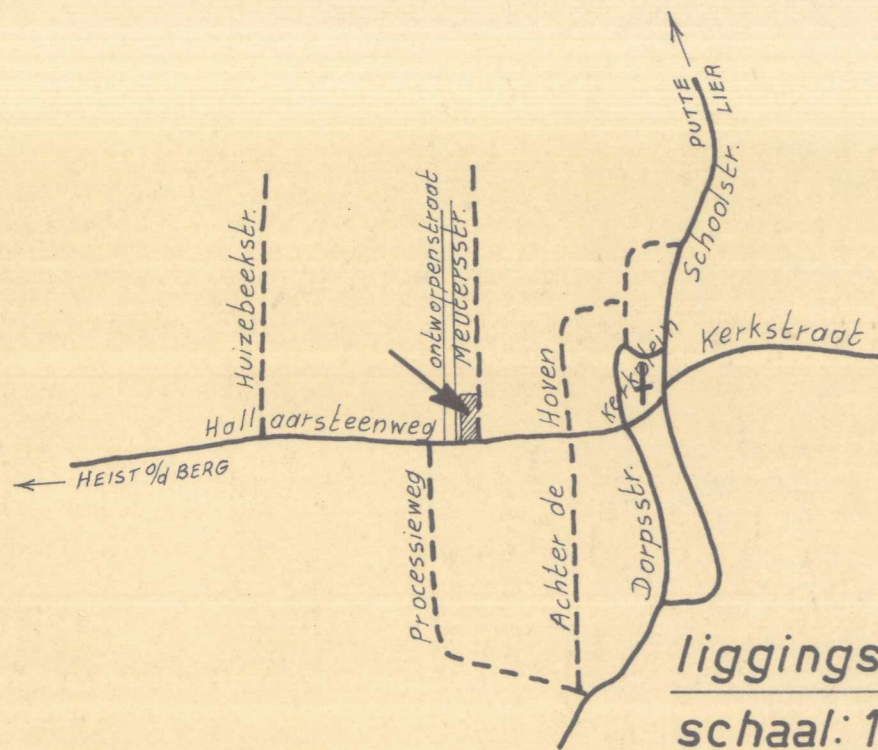
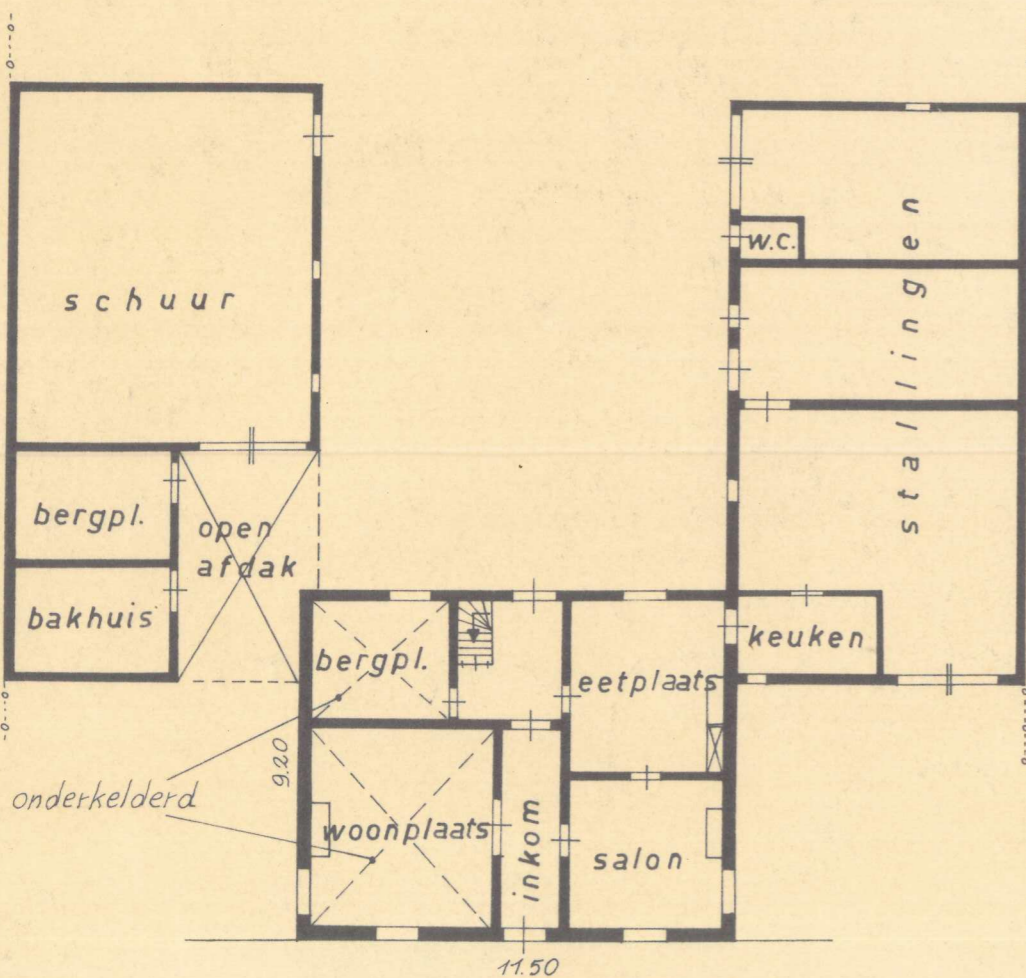


Geboekt te HEIST OP DEN BERG
de 9 maart 1971
Boek nr 12 bladz 57 vak 18
Een blad geen verzending
Ontvangen Meanderend vrflyp fraak
(150f) De Ontvangon

J. Cl. ...

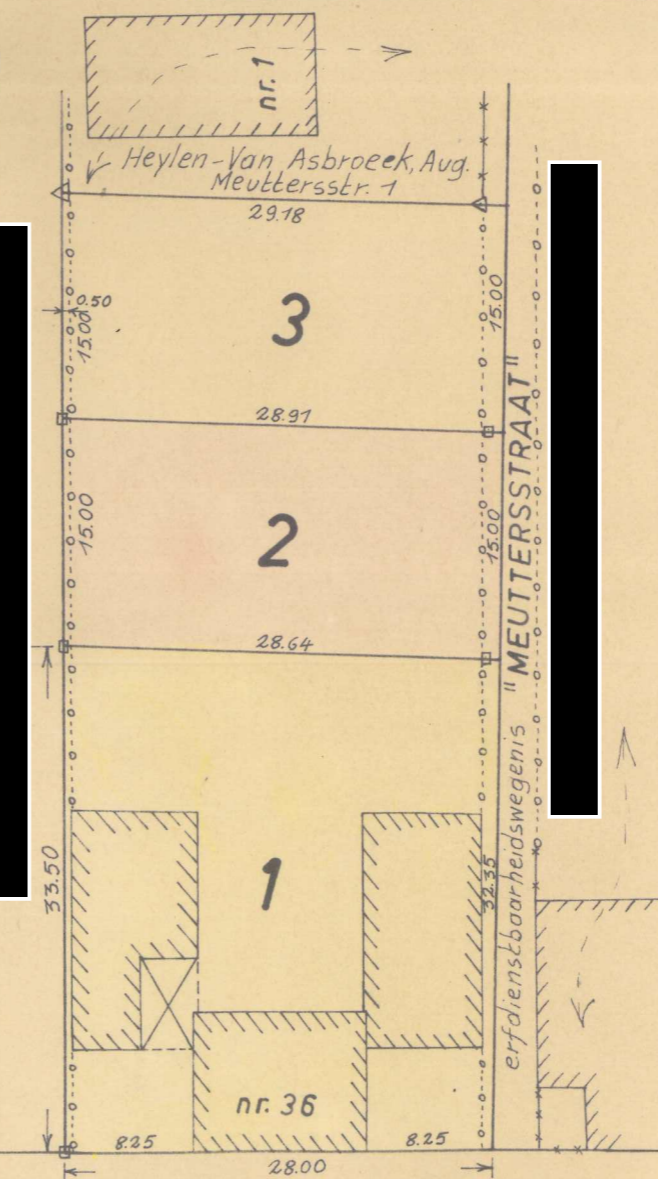


liggingsplan
schaal: 1/10 000



indelingsplan - schaal: 1/200

ontworpen straat "Omleiding zuidwaarts der dorpskom" 17 m.

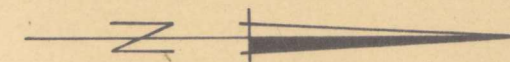


HALLAARSTEENWEG

Gemeente ITEGEM - S.^{ie} B

opmetingsplan

LOT	KADASTER NRS - S. ^{ie} B	AARD	OPPERVLAKTE
1	463 ^{c3} , 463 ^{h3} / deel.	woonhuis met aanhorigheden en grond	9 a 32 ca
2	463 ^{h3} / deel.	boumland	4 a 30 ca
3	463 ^{h3} / deel.	boumland	4 a 35 ca
totaal:			17 a 97 ca



schaal: 1/500



verklaring

- △ : bestaande scheidspaal
- : te plaatsen scheidspaal
- - - - : levende haag
- x — : afsluiting.

Opgemaakt door ondergetekende
André VRIELINCK, meetkundige-schatter.

A. VRIELINCK
meetkundige-schatter v.o.g.
Boudewijnlaan 80
HEIST-op-den-BERG
TEL. 015/213.73

[Handwritten signature]