

## Inhoudstafel

### Kaarten

Inhoudstafel.....	1
Register van Herstelvorderingen .....	2
Boskartering 1990 .....	3
Bosreferentielaag 2000.....	4
Digitale boswijzer Vlaanderen 2012 .....	5
Luchtfoto Vlaanderen winter 2016 - kleur .....	6
Gebieden van het VEN en het IVON .....	7
Overstromingsgebieden en oeverzones Integraal Waterbeleid.....	8
Recent overstroomde gebieden.....	9
Risicozones voor overstromingen .....	10
Van nature overstroombare gebieden .....	11
Grenzen van polders.....	12
Grenzen van wateringen .....	13
Gewestplan.....	14
Beschermde archeologische sites .....	16
Beschermde stads- en dorpsgezichten .....	17
Beschermde cultuurhistorische landschappen .....	18
Beschermde monumenten .....	19
Gehelen uit de wetenschappelijke inventaris van het bouwkundig erfgoed .....	20
Vastgestelde archeologische zones.....	22
Unesco werelderfgoed - buffers .....	23
Wetenschappelijke bouwkundig erfgoed - elementen.....	24
Vastgesteld bouwkundig erfgoed - gehelen.....	25
Vastgestelde landschapatlasrelicten.....	27
Vastgesteld landschappelijk erfgoed .....	28
Wetenschappelijke inventaris landschappelijk erfgoed - elementen .....	29
Atlas der Buurtwegen.....	30
OVAM-Schadegevallen en meldingen.....	31
OVAM Bodemonderzoeken en sanering.....	32
Signaalgebieden .....	33
Vlaams voorkeepsrecht van toepassing op het onroerend goed .....	34

## **Register van Herstelvorderingen**

Dit perceel staat niet geregistreerd in het register van herstellvorderingen

## Boskartering 1990



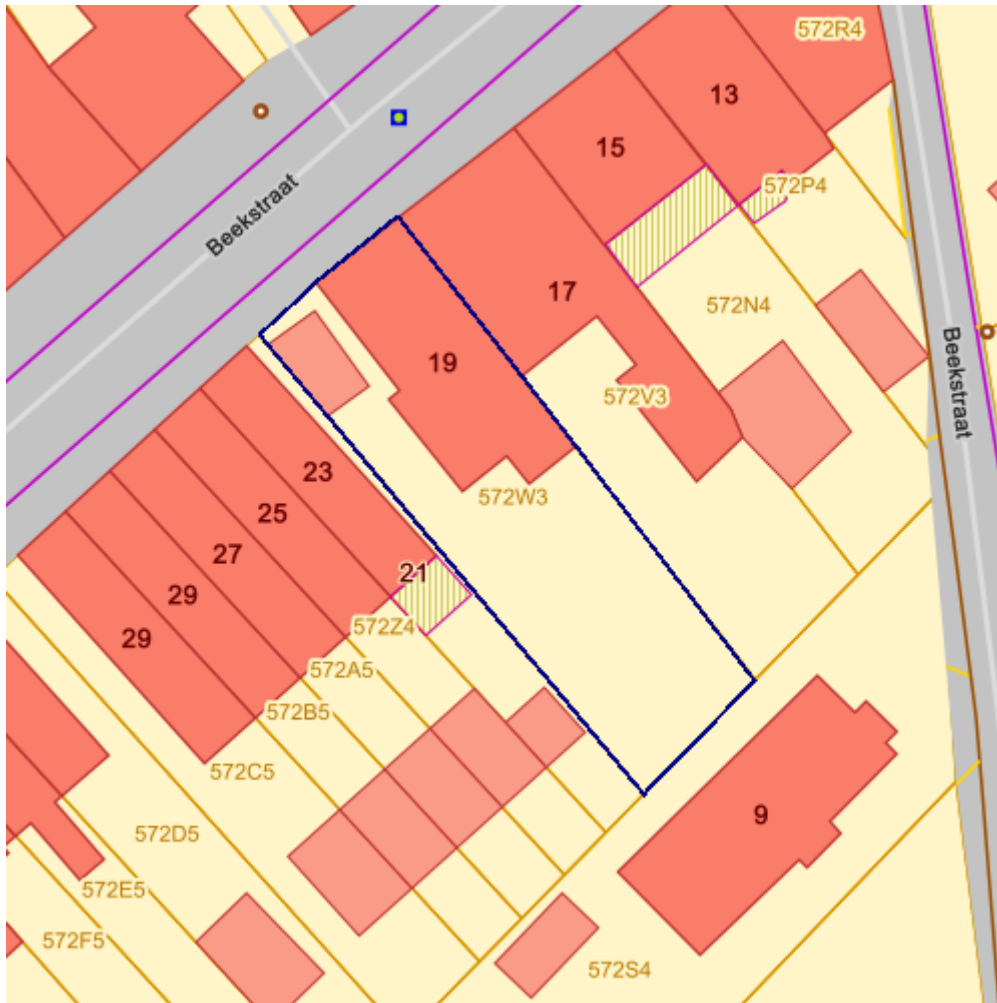
- Categorie
- Loofhout
  - Gemengd loofhout (20 - 50% bijmenging naaldhout)
  - Gemengd naaldhout (20 - 50% bijmenging loofhout)
  - Naaldhout
  - Heide
  - Te herbebossen oppervlakte
  - Niet beboste oppervlakte van het bosdomein
  - Vijvers binnen het bosdomein

## Bosreferentielaag 2000



- Categorie
- Loofhout
  - Gemengd loofhout (20 - 50% bijmenging naaldhout)
  - Gemengd naaldhout (20 - 50% bijmenging loofhout)
  - Naaldhout
  - Heide
  - Te herbebossen oppervlakte
  - Niet beboste oppervlakte van het bosdomein
  - Vijvers binnen het bosdomein

## Digitale boswijzer Vlaanderen 2012



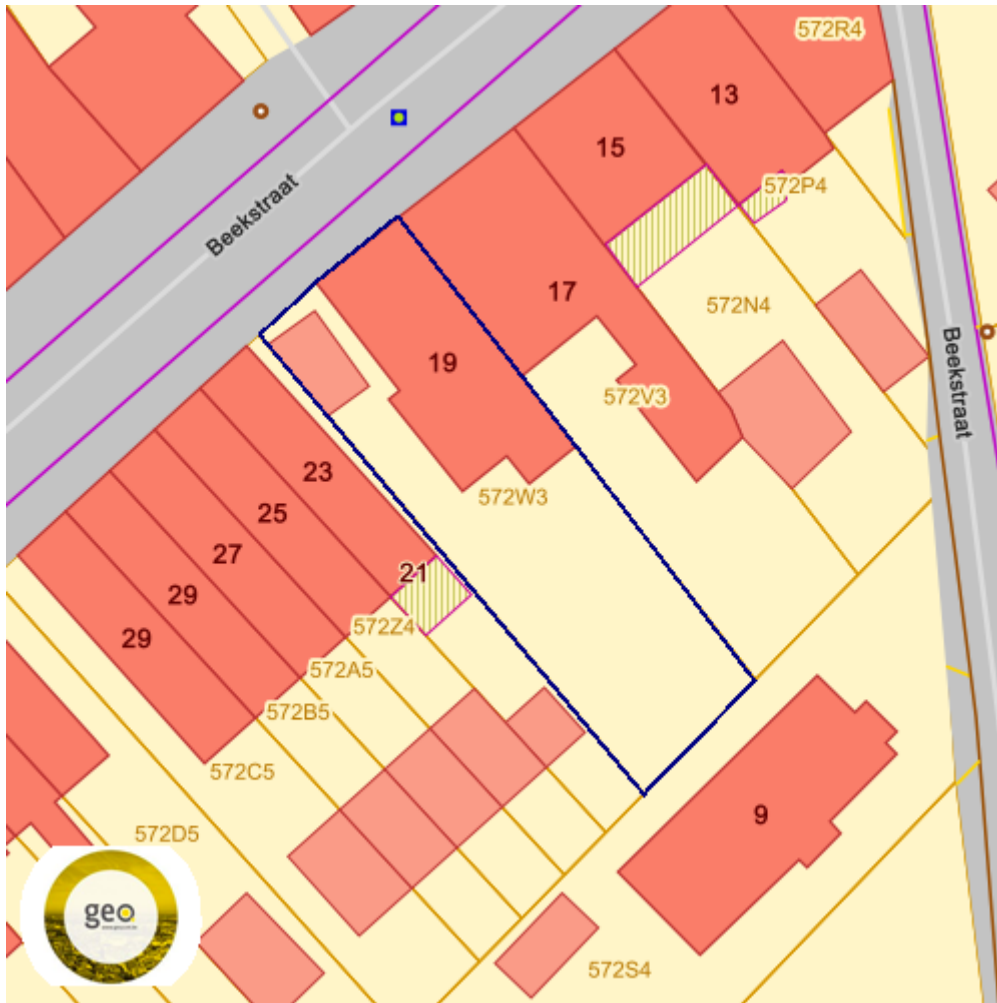
Geen bos  
■ Bos

Info	Waarde
Count	119335772
Omschrijving	Geen bos
Definitie	Bodembedekking die niet aan de definitie van 'Bos' voldoet


## Luchtfoto Vlaanderen winter 2016 - kleur



## Gebieden van het VEN en het IVON



Grote Eenheid Natuur



Grote Eenheid Natuur in ontwikkeling



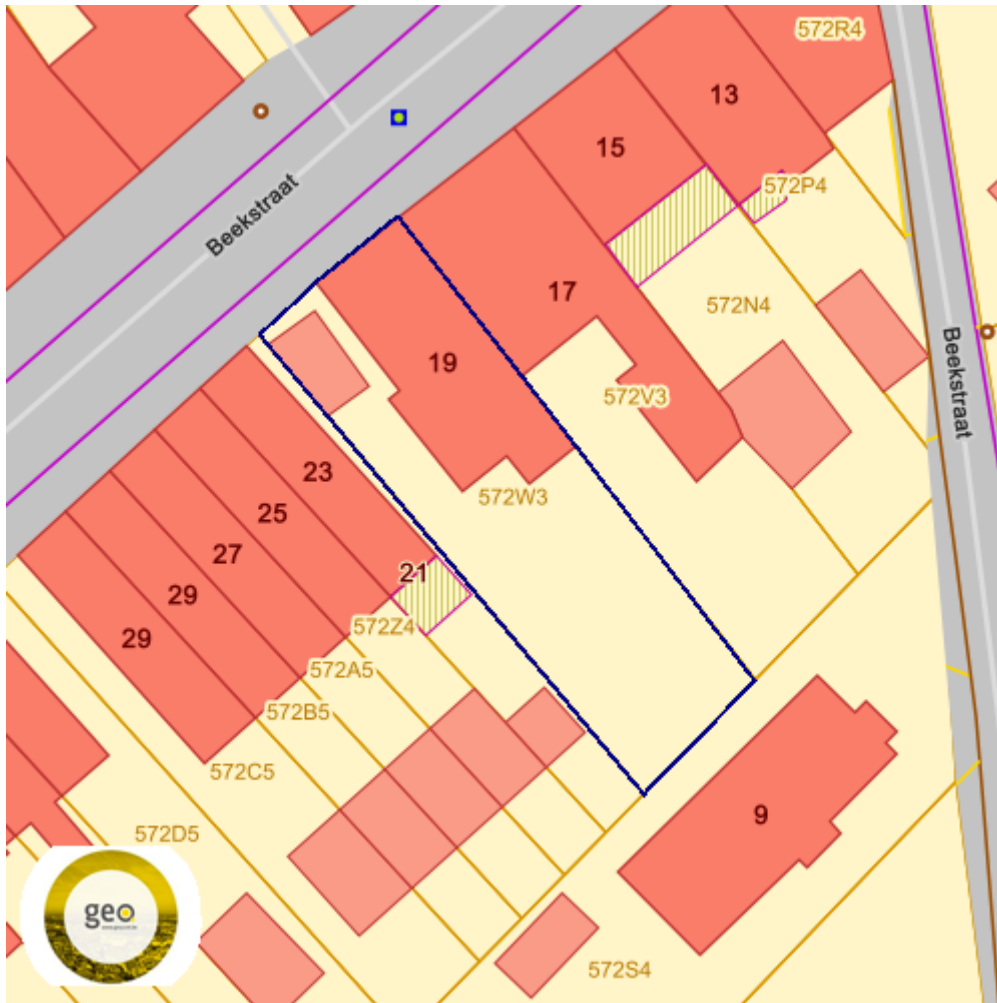
Natuurverwevingsgebied

## Overstromingsgebieden en oeverzones Integraal Waterbeleid





## Recent overstroomde gebieden



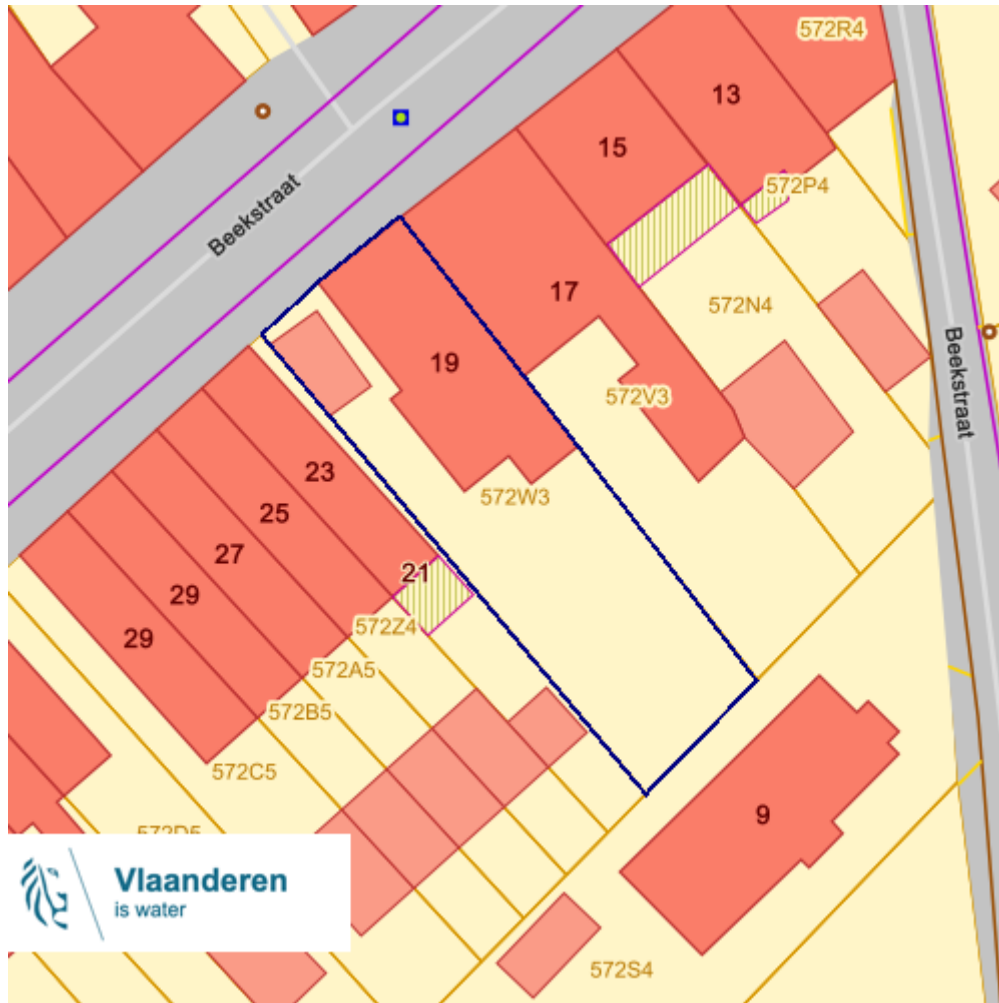
 Recent overstroomd gebied

### Bronnen

Bekijken op Geopunt.be [Klik hier](#)

WMS Vlaamse Milieumaatschappij [Klik hier](#)

## Risicozones voor overstromingen



- risicozone
- nieuwe risicozone
  - bevestigde risicozone

### Bronnen

Bekijken op Geopunt.be [Klik hier](#)

Vlaamse Milieumaatschappij - afdeling Operationeel Waterbeheer [Klik hier](#)

## Van nature overstroombare gebieden



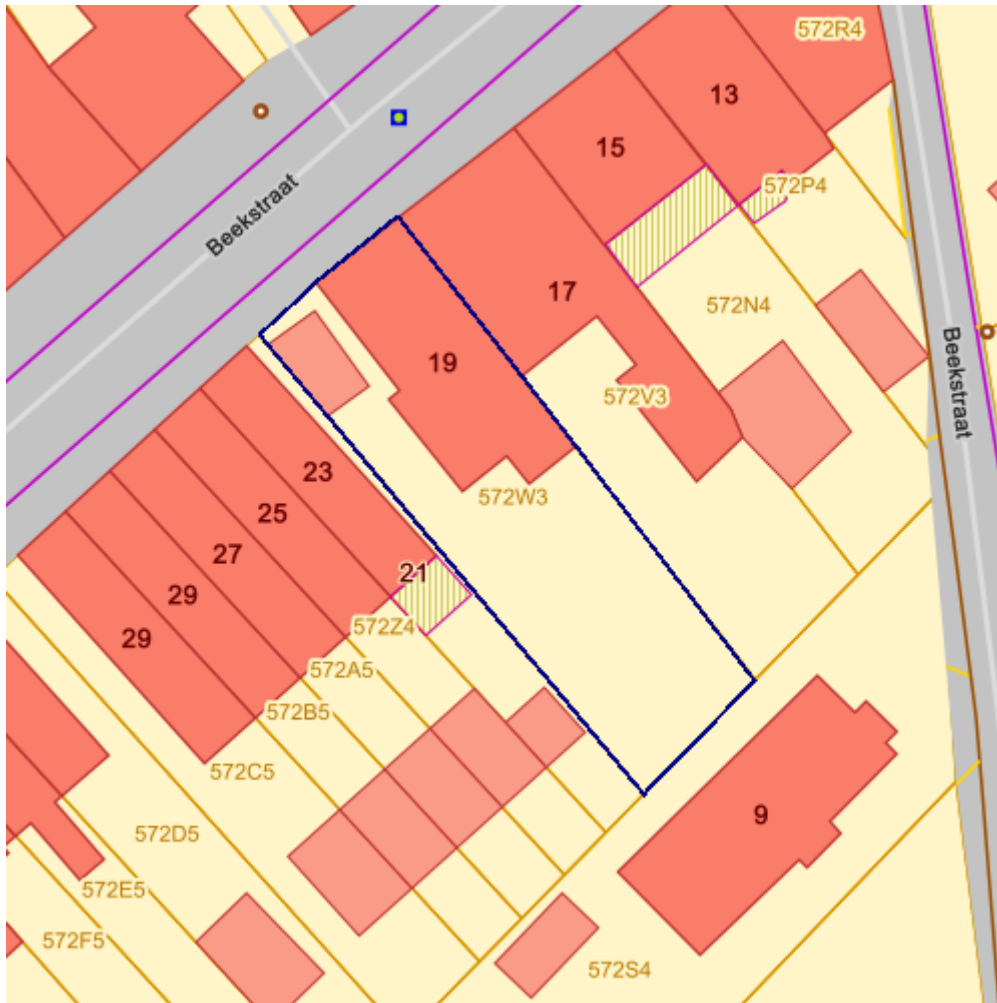
- Waterloop
- Waterloop/Modder
- Afstromend water
- Rivier
- Zee

Info	Waarde
Omschrijving	Van nature niet overstroombaar
Naam	Netebekken
Stroomgebied	Schelde

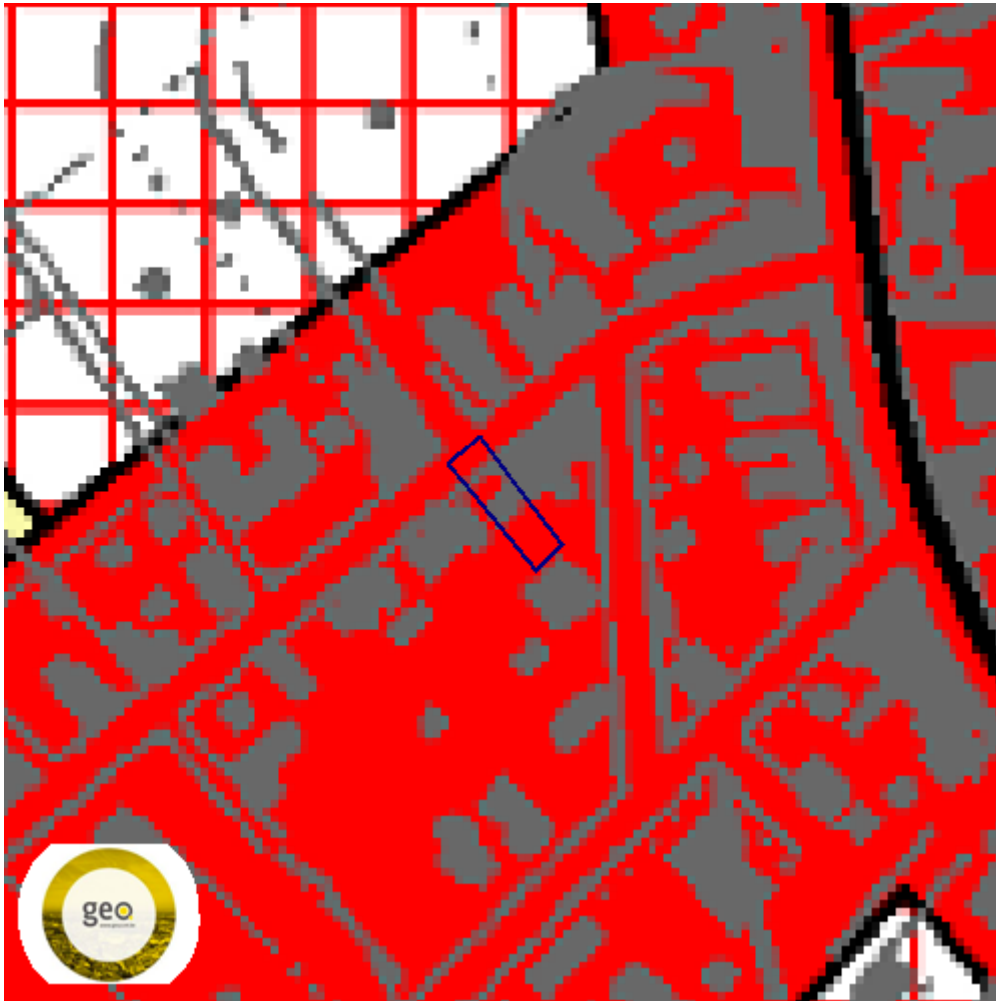
## Grenzen van polders



## Grenzen van wateringen



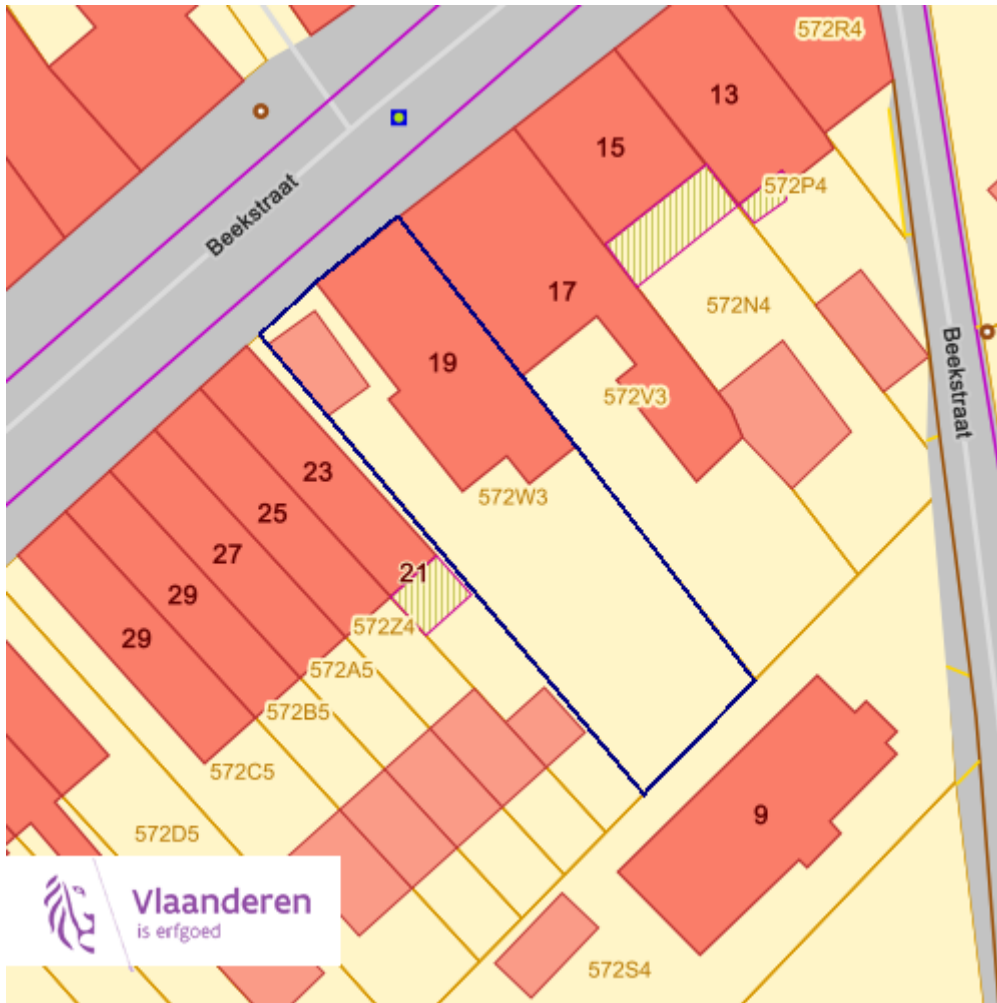
## Gewestplan



Info	Waarde
Naam	origineel gewestplan Mechelen
fase	BG
Het planidentificatienummer van het plan zoals het gekend is bij de bronbeheerder	GWP_02000_222_00015_00001
opm	
fichelink	<a href="https://dsi.omgeving.vlaanderen.be/fiche-detail/1e301c22-fa8a-4bdc-96af-4ab8caeedc40">https://dsi.omgeving.vlaanderen.be/fiche-detail/1e301c22-fa8a-4bdc-96af-4ab8caeedc40</a>
fasedatum	1976-08-05
d_bs	1976-09-28

herinterpretatie	verbetering/herkwalificatie – inspire-normen niet behaald (kan niet verbeterd worden)
------------------	--

## Beschermde archeologische sites



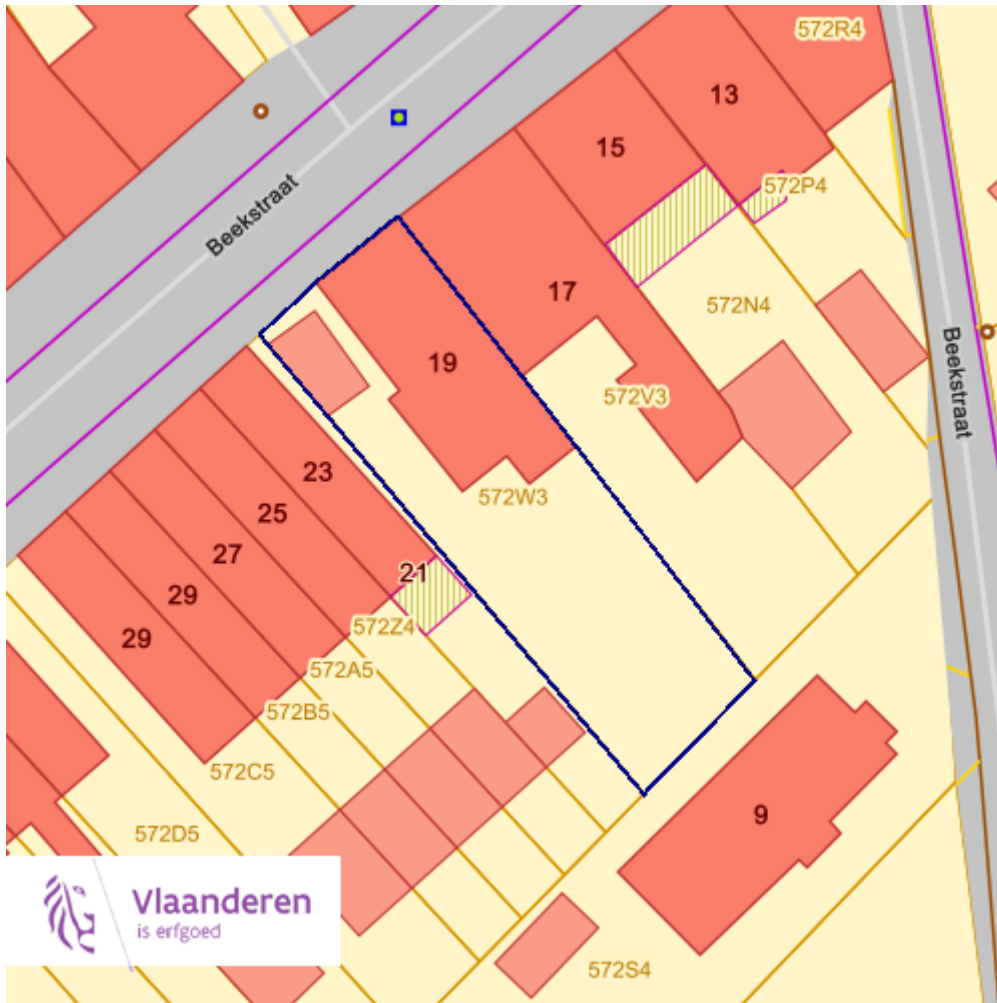
### Bronnen

Bekijken op Geopunt.be [Klik hier](#)

Agentschap Onroerend Erfgoed Publieke Download Service [Klik hier](#)



## Beschermde stads- en dorpsgezichten

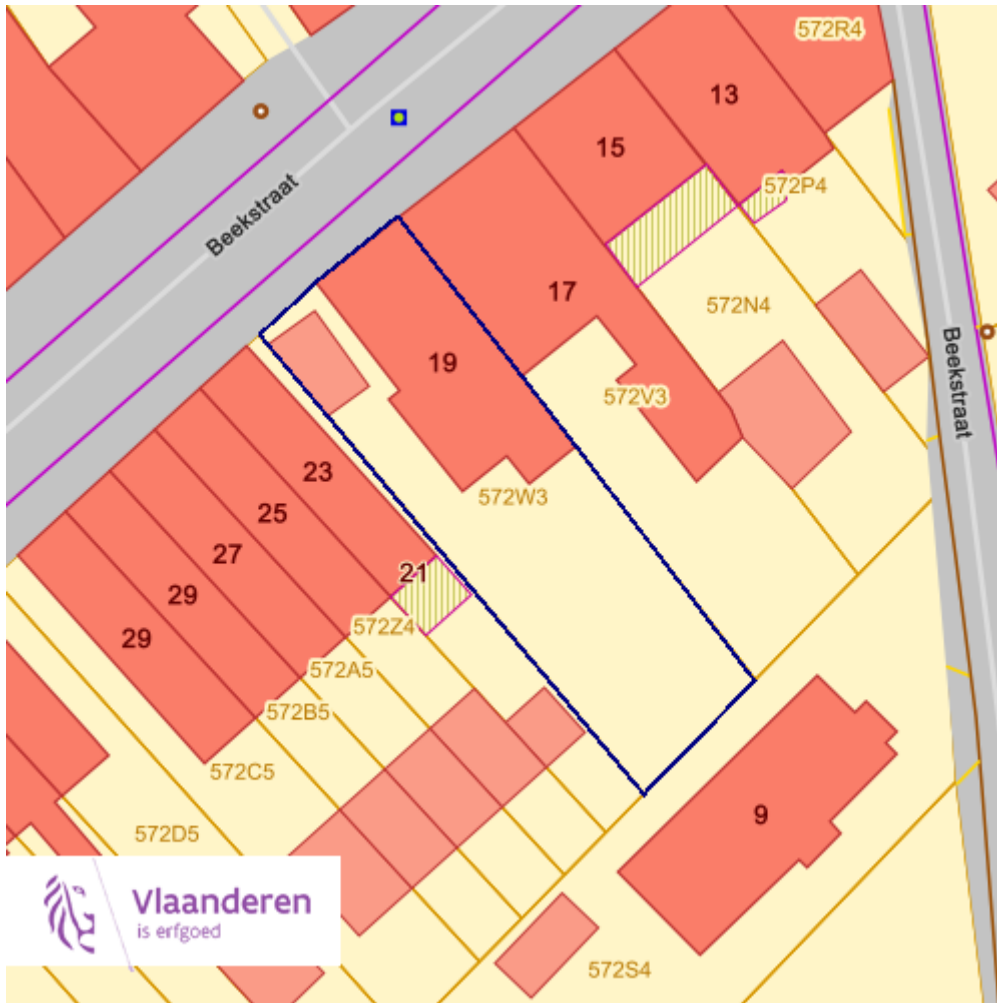


### Bronnen

Bekijken op Geopunt.be [Klik hier](#)

Agentschap Onroerend Erfgoed Publieke Download Service [Klik hier](#)

## Beschermde cultuurhistorische landschappen

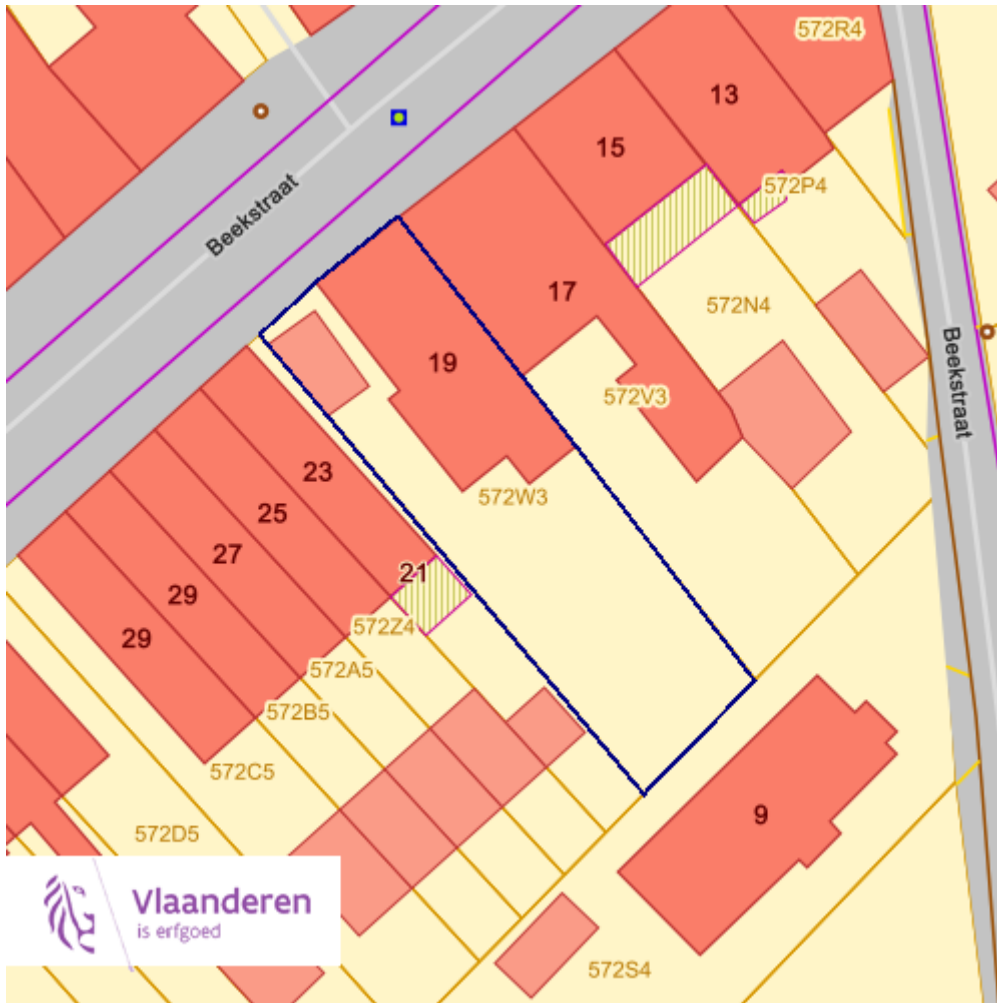


### Bronnen

Bekijken op Geopunt.be [Klik hier](#)

Agentschap Onroerend Erfgoed Publieke Download Service [Klik hier](#)

## Beschermde monumenten

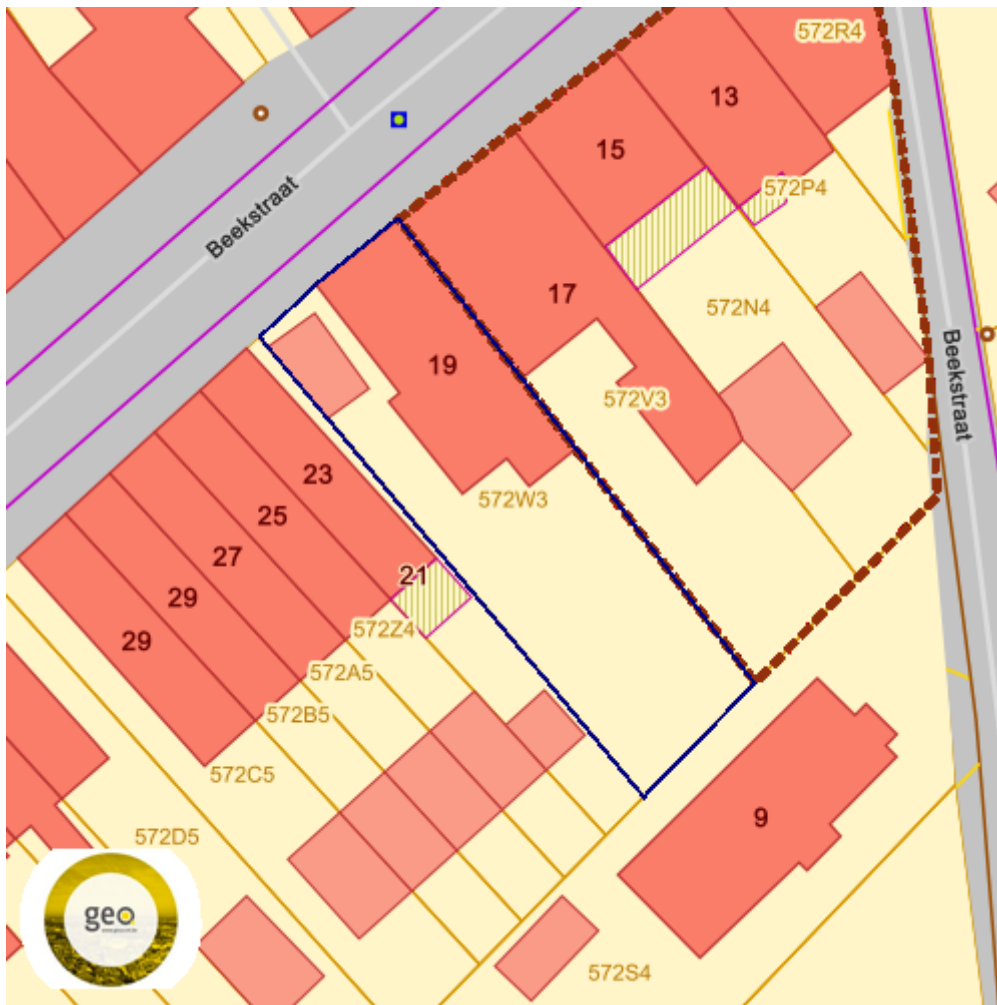


### Bronnen

Bekijken op Geopunt.be [Klik hier](#)

Agentschap Onroerend Erfgoed Publieke Download Service [Klik hier](#)

## Gehelen uit de wetenschappelijke inventaris van het bouwkundig erfgoed

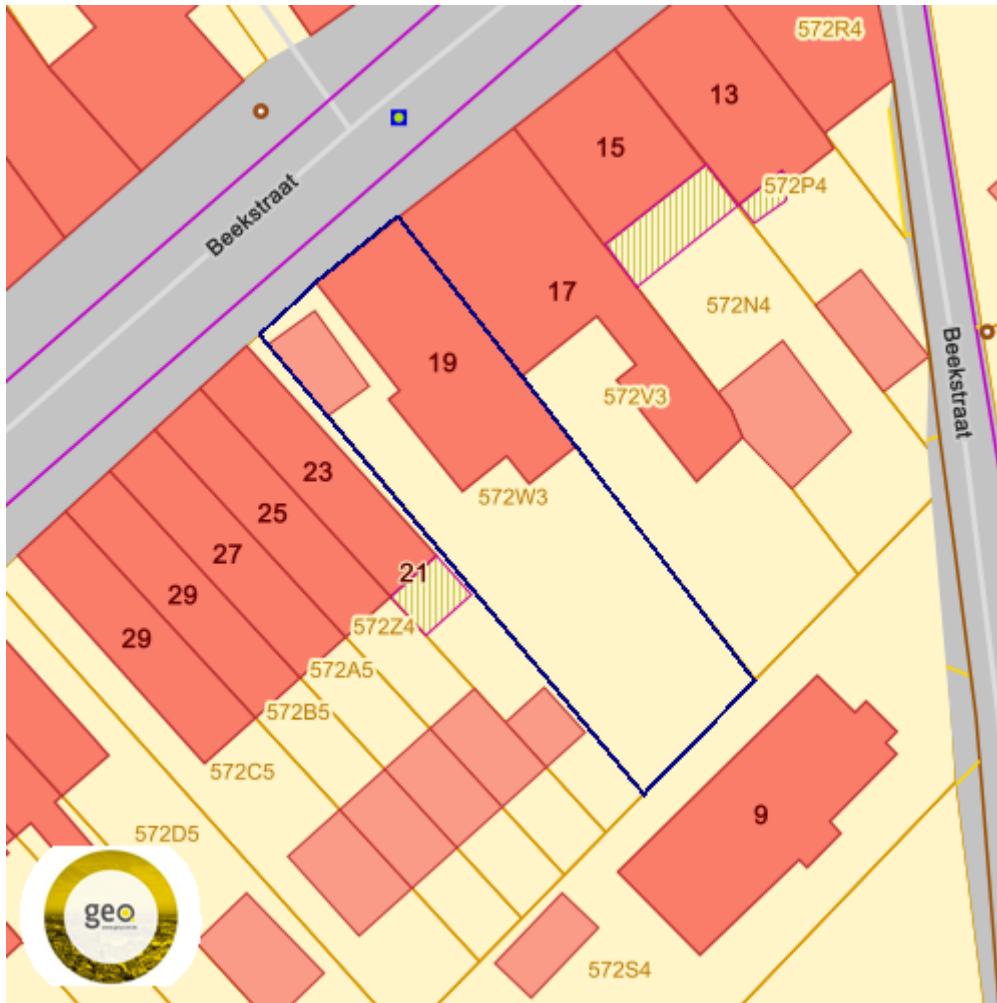


Info	Waarde
erfgoed_id	85540
Naam	Reeks dorpswoningen
Infolink	<a href="https://id.erfgoed.net/erfgoedobjecten/85540">https://id.erfgoed.net/erfgoedobjecten/85540</a>
Link	<a href="https://inventaris.onroenderfgoed.be/erfgoedobjecten/85540">https://inventaris.onroenderfgoed.be/erfgoedobjecten/85540</a>
Locatie	Beekstraat 11-17 (Lier)
generated_id	66130

Bronnen
Bekijken op Geopunt.be <a href="#">Klik hier</a>

Mercator Publieke View Service [Klik hier](#)

## Vastgestelde archeologische zones

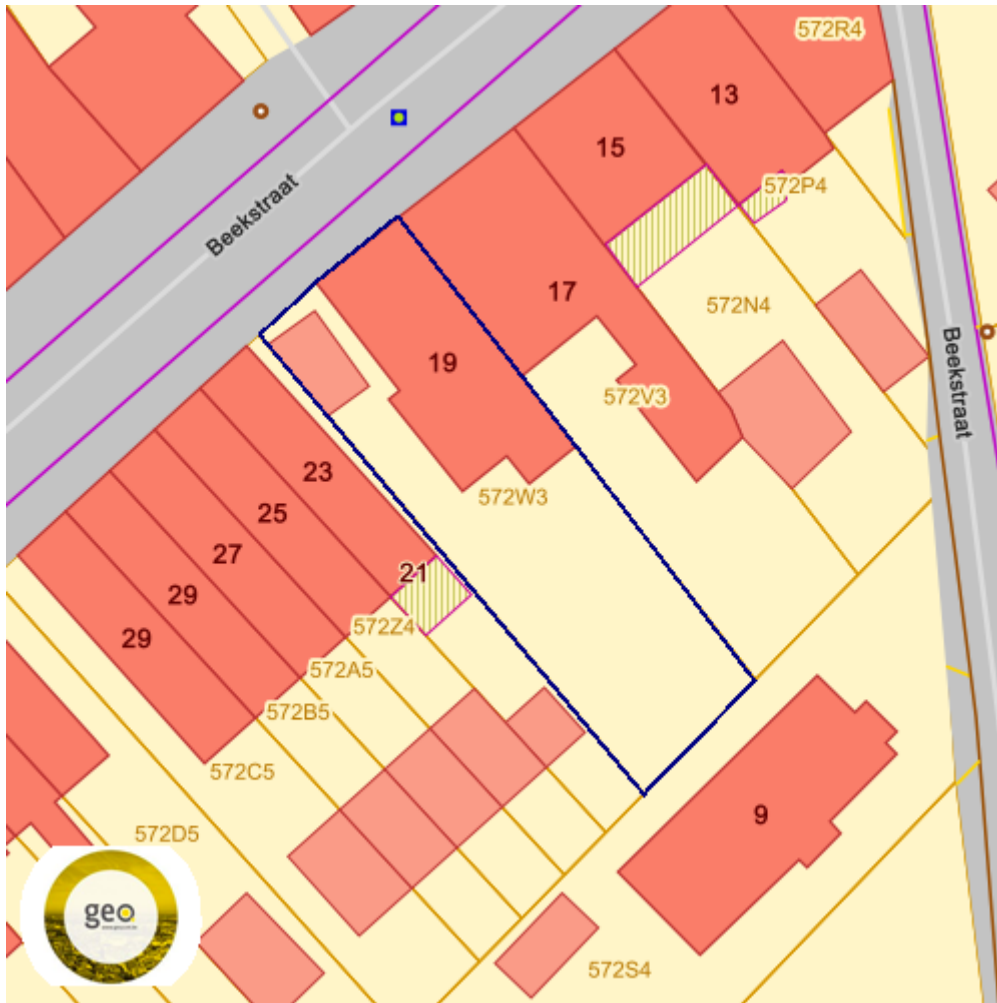


### Bronnen

Bekijken op Geopunt.be [Klik hier](#)

Mercator Publieke View Service [Klik hier](#)

## Unesco werelderfgoed - buffers

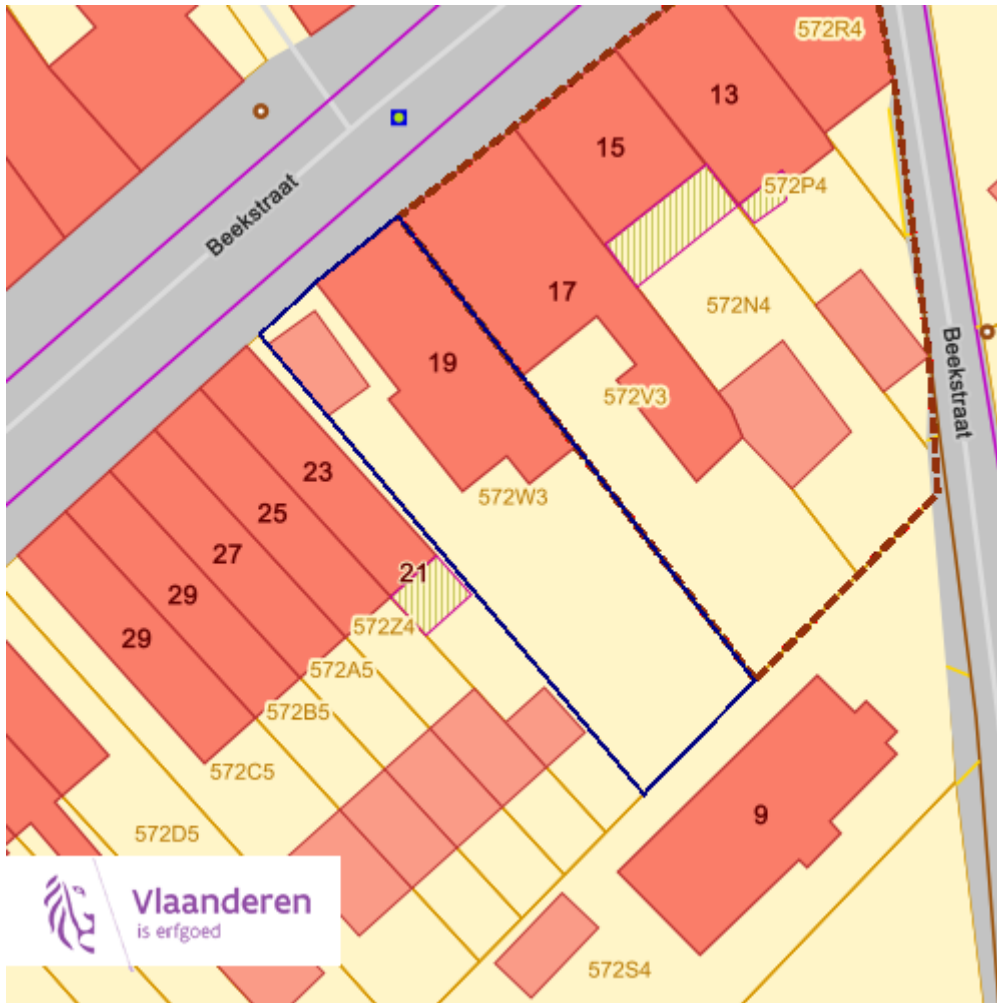


### Bronnen

Bekijken op Geopunt.be [Klik hier](#)

Mercator Publieke View Service [Klik hier](#)

## Wetenschappelijke bouwkundig erfgoed - elementen



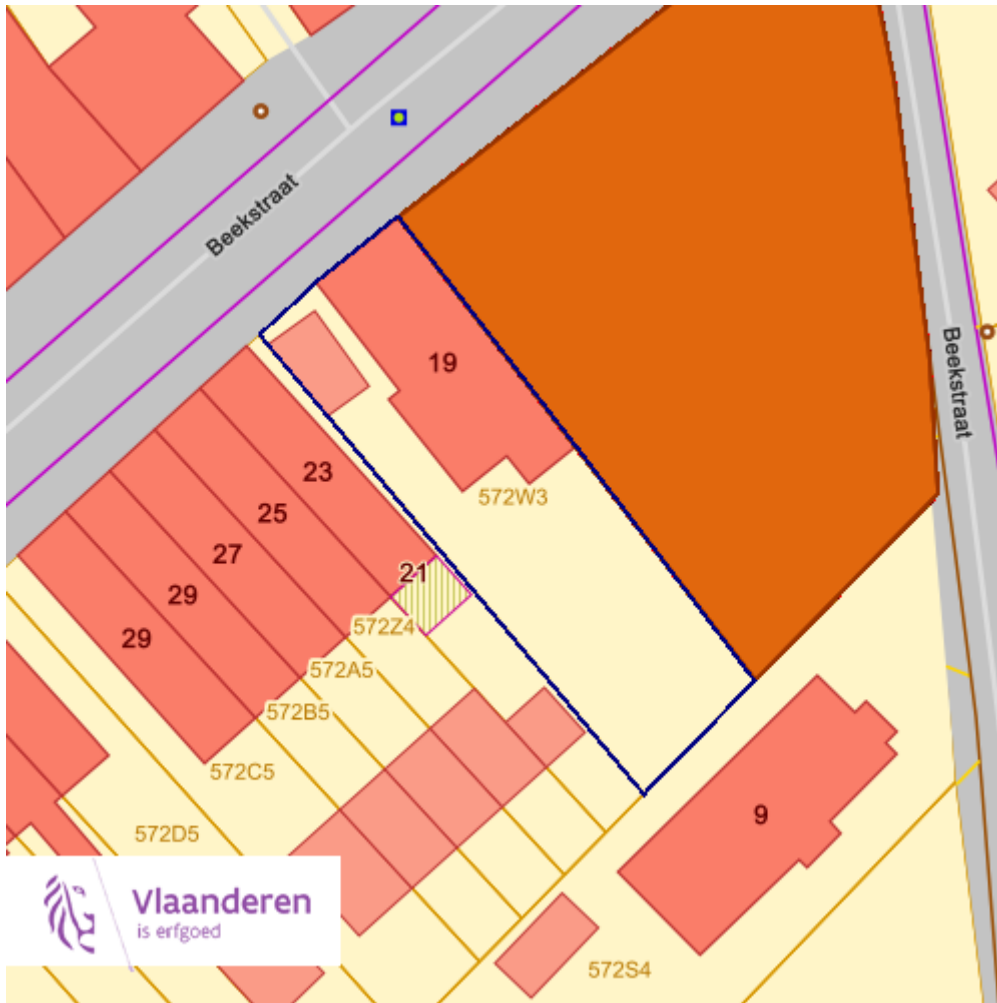
### Bronnen

Bekijken op Geopunt.be [Klik hier](#)

Agentschap Onroerend Erfgoed Publieke Download Service [Klik hier](#)



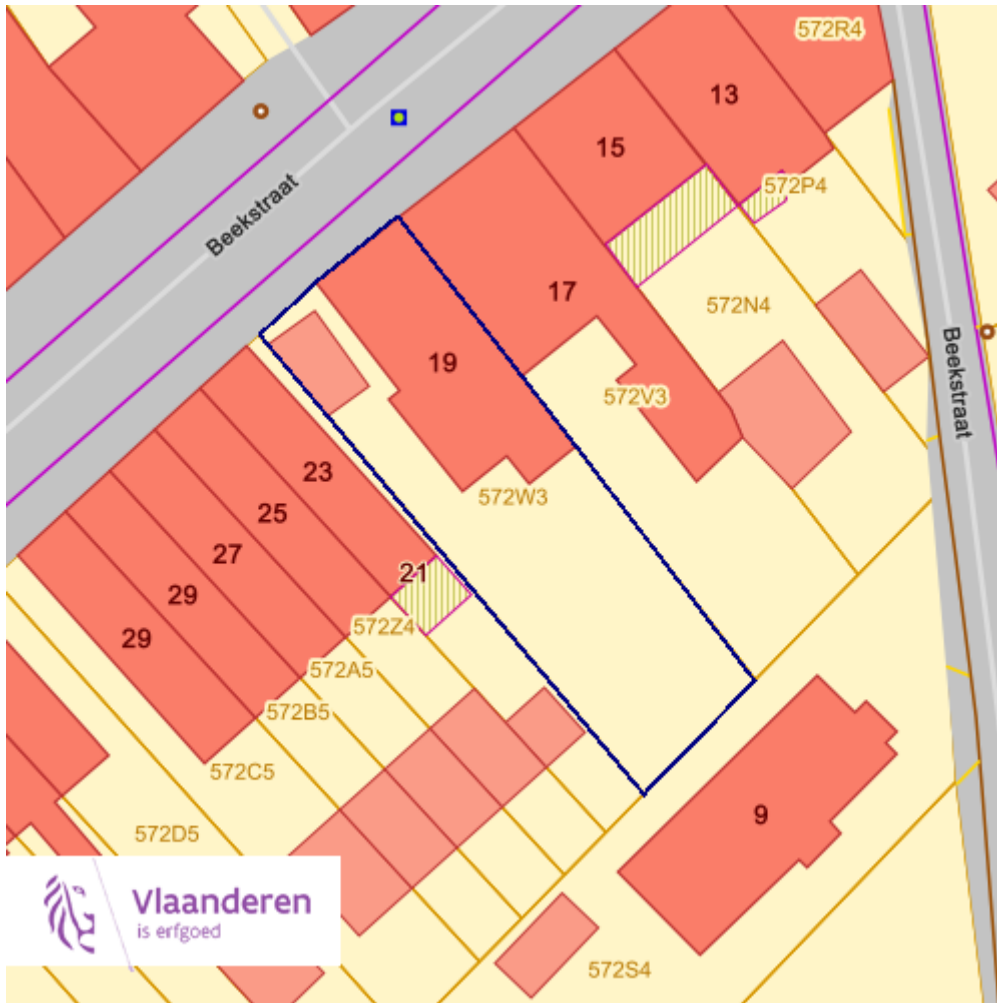
## Vastgesteld bouwkundig erfgoed - gehelen



Info	Waarde
aanduid_id	108494
Naam	Reeks dorpswoningen
Infolink	<a href="https://id.erfgoed.net/thesauri/aanduidingstypes/9">https://id.erfgoed.net/thesauri/aanduidingstypes/9</a>
type_naam	Vastgesteld bouwkundig erfgoed
Locatie	Beekstraat 11-17 (Lier)
Geldig sinds	2019-03-29
Link	<a href="https://inventaris.onrorenderfgoed.be/aanduidingsobjecten/108494">https://inventaris.onrorenderfgoed.be/aanduidingsobjecten/108494</a>
Infolink	<a href="https://id.erfgoed.net/aanduidingsobjecten/108494">https://id.erfgoed.net/aanduidingsobjecten/108494</a>

<b>Bronnen</b>
Bekijken op Geopunt.be <a href="#">Klik hier</a>
Agentschap Onroerend Erfgoed Publieke Download Service <a href="#">Klik hier</a>

## Vastgestelde landschapsatlasrelicten

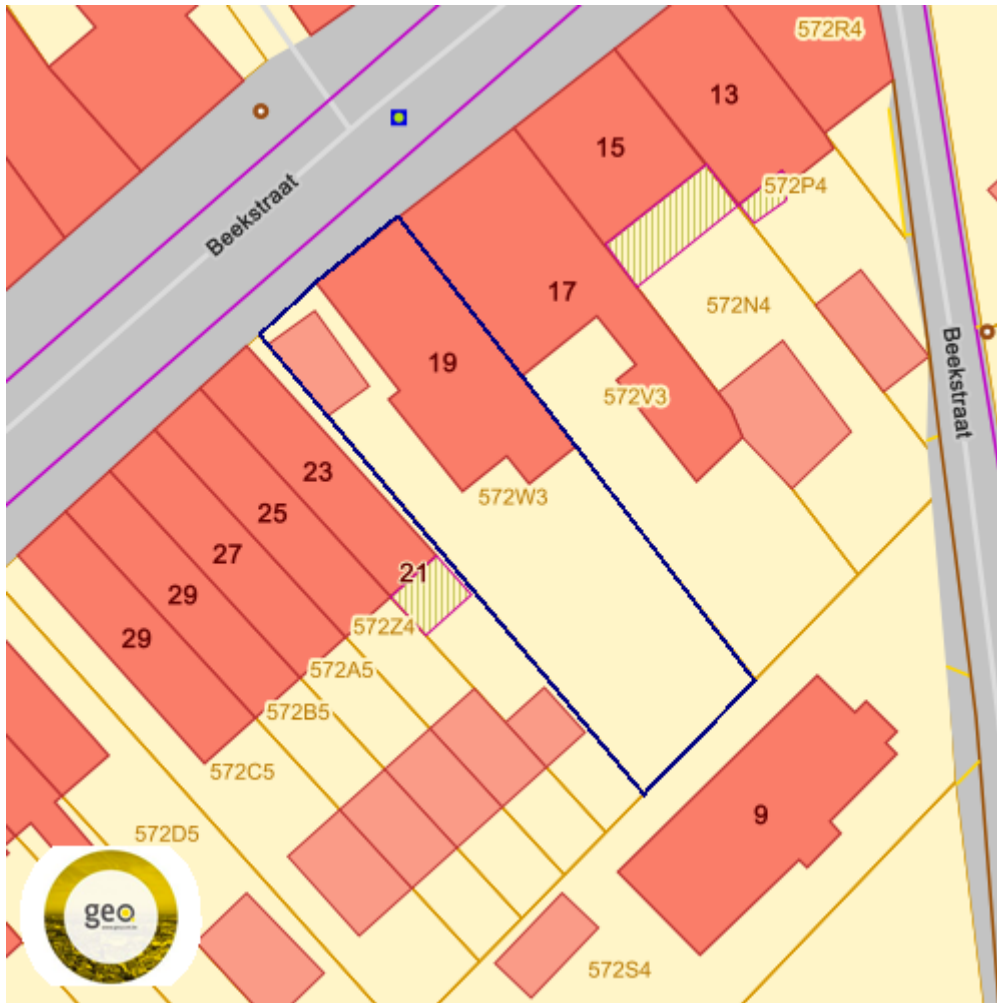


### Bronnen

Bekijken op Geopunt.be [Klik hier](#)

Agentschap Onroerend Erfgoed Publieke Download Service [Klik hier](#)

## Vastgesteld landschappelijk erfgoed

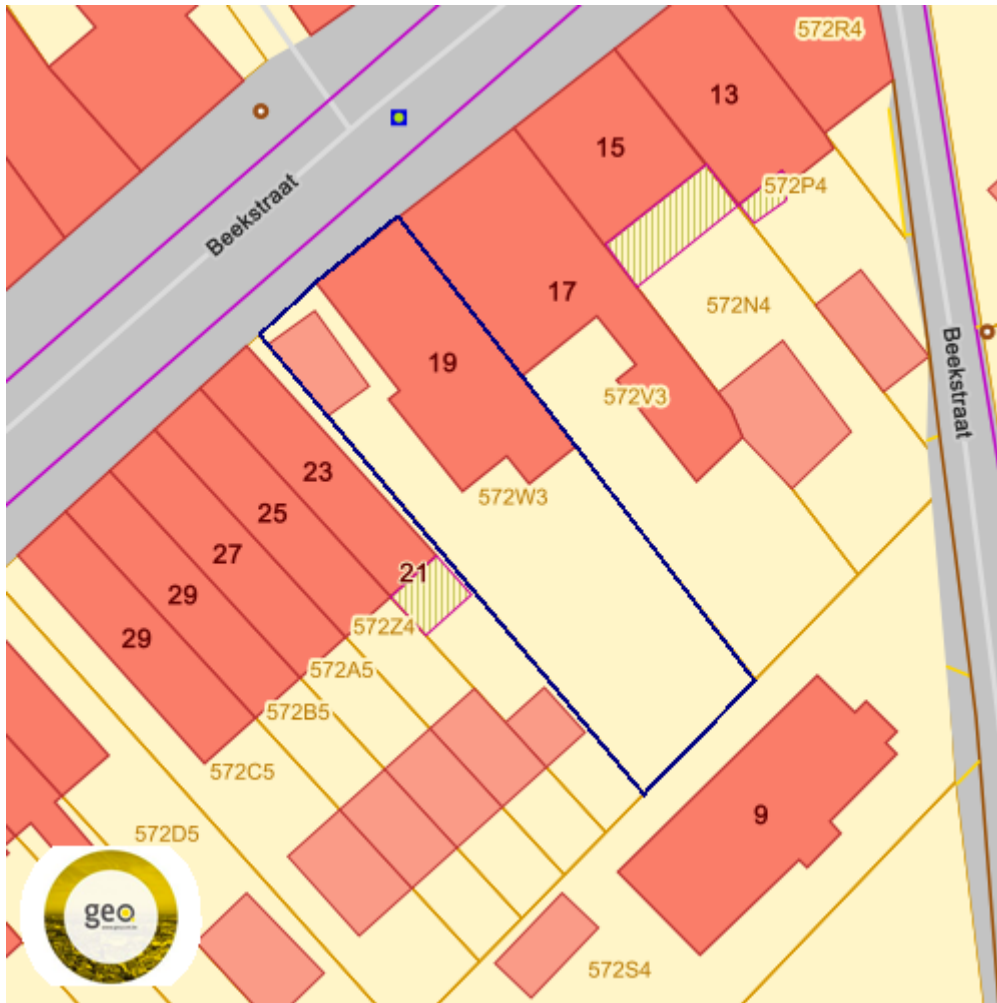


### Bronnen

Bekijken op Geopunt.be [Klik hier](#)


Mercator Publieke View Service [Klik hier](#)

## Wetenschappelijke inventaris landschappelijk erfgoed - elementen




Bronnen
Bekijken op Geopunt.be <a href="#">Klik hier</a>
Mercator Publieke View Service <a href="#">Klik hier</a>

## Atlas der Buurtwegen



## OVAM-Schadegevallen en meldingen



Evaluatierapport schadegeval

Vaststelling schadegeval

Melding schadegeval

Melding bodemverontreiniging

Info	Waarde
Info	Geen data gevonden

## OVAM Bodemonderzoeken en sanering

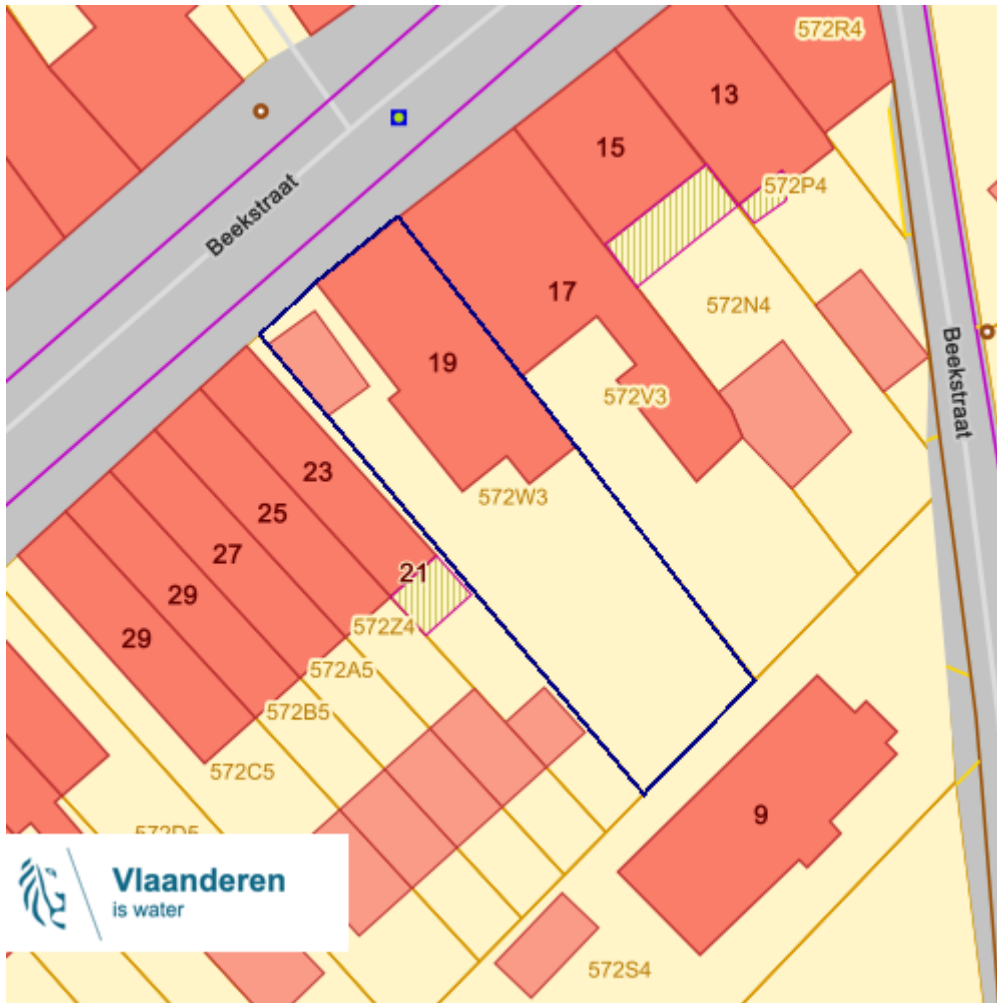




- Sitebesluit
- Oriënterend bodemonderzoek
- Beschrijvend bodemonderzoek
- Bodemsaneringsproject
- Eindevaluatieonderzoek

Info	Waarde
Info	Geen data gevonden



## Signaalgebieden





- Categorie
-  Bouwrijge opgave
  -  Verscherpte watertoets

### Bronnen

Vlaamse Milieumaatschappij [Klik hier](#)

## Vlaams voorkeurrecht van toepassing op het onroerend goed



-  Complex project Projectbesluit
-  Complex project Voorkeursbesluit

