

# VILLE DE MONS HAVRE


## PLAN DE DIVISION

D'une parcelle sise à Mons 13 Div anciennement commune de Havré à front de la rue Saint-Jean.

Cadastrée ou l'ayant été : Section B, n°740 K/pie & 741 B/pie

D'une contenance mesurée après bornage de 06 A 73 Ca 65 Dma

Légende : BN = Borne nouvelle de type féno jaune.  
BA = Borne ancienne



*MBF.*

*D.P. M...*

*[Signature]*



**guy meunier**  
rue Albert 1<sup>er</sup>, 12  
7050 JURBISE  
☎ : 065 / 22.62.51  
FAX : 065 / 22.77.10

**géomètre  
expert - immobilier**

Dossier n° 97/078

*Levé et dressé par le Géomètre Expert - Immobilier  
légalement admis et assermenté par le tribunal  
de Première Instance séant à Mons*

*[Signature]*

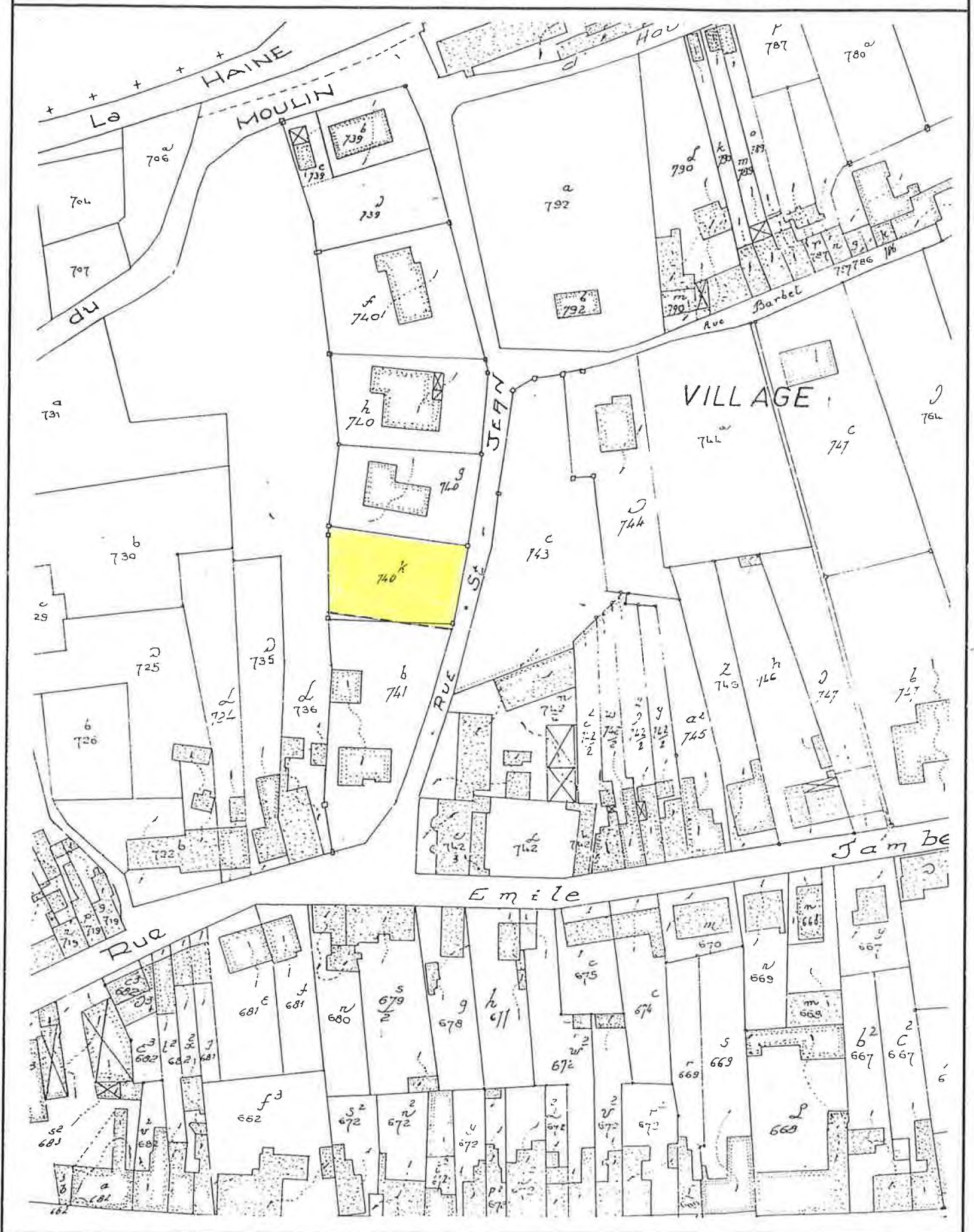
Jurbise, Vendredi 08 Aout 1997

# PLAN DE SITUATION

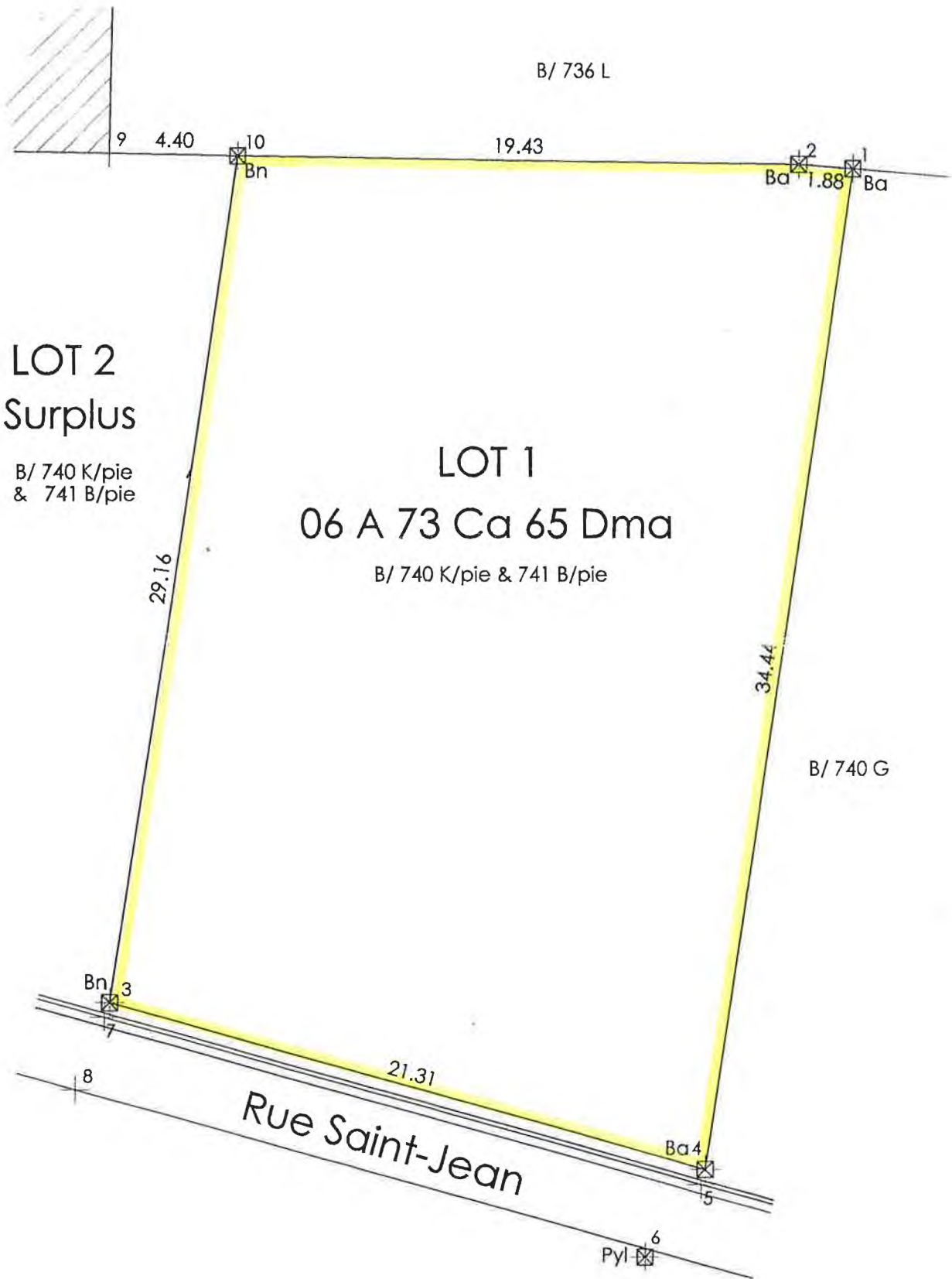
MONS 13 DIV - HAVRE -

SECTION : B

ECHELLE : 1/1000



# PLAN TERRIER



Echelle : 1/200

Géomètre Guy Meunier  
dossier n° 97/078  
05/08/1997