

Agentschap
Onroerend
Erfgoed

PERCEELRAPPORT ONROEREND ERFGOED

Perceelnummer 46019C0916/00P000

Dit rapport is opgevraagd op 20-08-2024 om 17.13 uur via <https://geo.onroenderfgoed.be>.

De gegevens in dit perceelrapport zijn een momentopname van de situatie op het moment van de opvraging. Raadpleeg <https://geo.onroenderfgoed.be> voor de meest actuele juridische situatie. Deze kan nadien nog veranderen.

INLEIDING

Het Perceelrapport Onroerend Erfgoed bevat gegevens van het agentschap Onroerend Erfgoed over het aanwezige erfgoed op een perceel. Het rapport biedt een overzicht van het erfgoed waaraan juridische gevolgen verbonden zijn.

Op www.onroerenderfgoed.be vindt u alle informatie over de soorten erfgoed, uw rechten en plichten en mogelijkheden tot financiële steun en fiscale voordelen.

ADMINISTRATIEVE GEGEVENS

Postadres(sen): Leebrugstraat 37, 9112 Sint-Niklaas

Gemeente: Sint-Niklaas

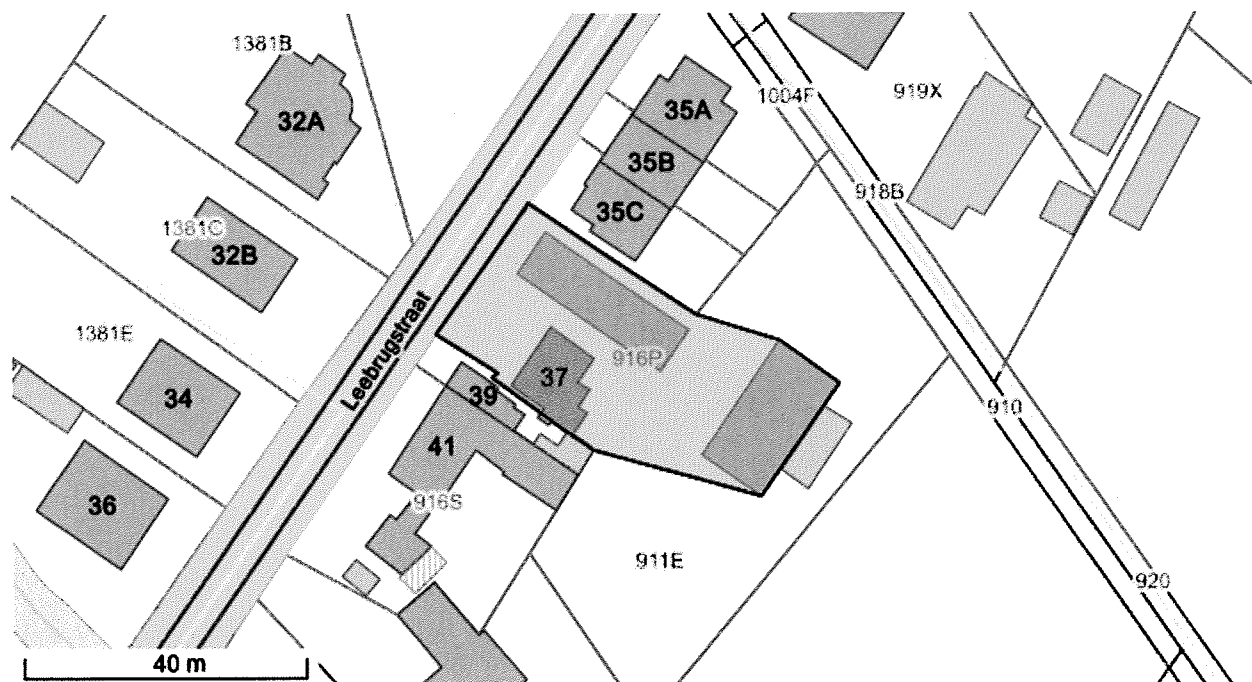
Kadastrale afdeling: SINT-NIKLAAS 10 AFD/DEEL SINAAI/

Kadastrale sectie: C

Perceel: 0916/00P000

Capakey: 46019C0916/00P000

Oppervlakte perceel: 1167.74m²



Het opgevraagde perceel is geen:

- Beschermd archeologische site
- Overgangszone
- Beschermd stads- of dorpsgezicht
- Beschermd cultuurhistorisch landschap
- Beschermd monument
- Vastgesteld bouwkundig erfgoed

- Vastgestelde houtige beplanting met erfgoedwaarde
- Vastgesteld gebied in de landschapsatlas
- Vastgestelde historische tuin of park
- Vastgesteld landschappelijk erfgoed
- Vastgestelde archeologische zone
- Erfgoedlandschap
- Gebied geen archeologie
- Unesco werelderfgoed bufferzone
- Unesco werelderfgoed kernzone

Agentschap
Onroerend
Erfgoed

PERCEELRAPPORT
ONROEREND
ERFGOED

Perceelnummer 46019C0911/00E000

Dit rapport is opgevraagd op 20-08-2024 om 17.12 uur via <https://geo.onroenderfgoed.be>.

De gegevens in dit perceelrapport zijn een momentopname van de situatie op het moment van de opvraging. Raadpleeg <https://geo.onroenderfgoed.be> voor de meest actuele juridische situatie. Deze kan nadien nog veranderen.

INLEIDING

Het Perceelrapport Onroerend Erfgoed bevat gegevens van het agentschap Onroerend Erfgoed over het aanwezige erfgoed op een perceel. Het rapport biedt een overzicht van het erfgoed waaraan juridische gevolgen verbonden zijn.

Op www.onroerenderfgoed.be vindt u alle informatie over de soorten erfgoed, uw rechten en plichten en mogelijkheden tot financiële steun en fiscale voordelen.

ADMINISTRATIEVE GEGEVENS

Postadres(sen): Niet gekend

Gemeente: Sint-Niklaas

Kadastrale afdeling: SINT-NIKLAAS 10 AFD/DEEL SINAAI/

Kadastrale sectie: C

Perceel: 0911/00E000

Capakey: 46019C0911/00E000

Oppervlakte perceel: 1558.51m²



Het opgevraagde perceel is geen:

- Beschermd archeologische site
- Overgangszone
- Beschermd stads- of dorpsgezicht
- Beschermd cultuurhistorisch landschap
- Beschermd monument
- Vastgesteld bouwkundig erfgoed

- Vastgestelde houtige beplanting met erfgoedwaarde
- Vastgesteld gebied in de landschapsatlas
- Vastgestelde historische tuin of park
- Vastgesteld landschappelijk erfgoed
- Vastgestelde archeologische zone
- Erfgoedlandschap
- Gebied geen archeologie
- Unesco werelderfgoed bufferzone
- Unesco werelderfgoed kernzone

Agentschap
Onroerend
Erfgoed

PERCEELRAPPORT ONROEREND ERFGOED

Perceelnummer 46019C0911/00D000

Dit rapport is opgevraagd op 20-08-2024 om 17.13 uur via <https://geo.onroenderfgoed.be>.

De gegevens in dit perceelrapport zijn een momentopname van de situatie op het moment van de opvraging. Raadpleeg <https://geo.onroenderfgoed.be> voor de meest actuele juridische situatie. Deze kan nadien nog veranderen.

INLEIDING

Het Perceelrapport Onroerend Erfgoed bevat gegevens van het agentschap Onroerend Erfgoed over het aanwezige erfgoed op een perceel. Het rapport biedt een overzicht van het erfgoed waaraan juridische gevolgen verbonden zijn.

Op www.onroenderfgoed.be vindt u alle informatie over de soorten erfgoed, uw rechten en plichten en mogelijkheden tot financiële steun en fiscale voordelen.

ADMINISTRATIEVE GEGEVENS

Postadres(sen): Niet gekend

Gemeente: Sint-Niklaas

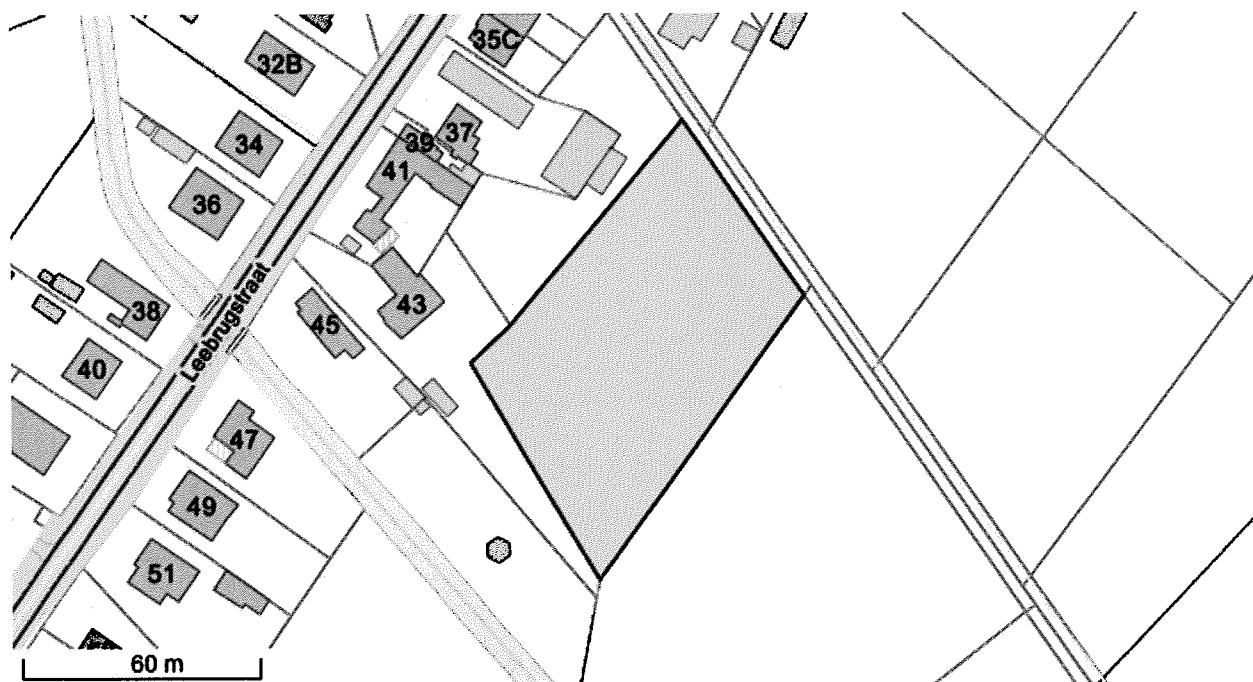
Kadastrale afdeling: SINT-NIKLAAS 10 AFD/DEEL SINAAI/

Kadastrale sectie: C

Perceel: 0911/00D000

Capakey: 46019C0911/00D000

Oppervlakte perceel: 4672.44m²



Het opgevraagde perceel is geen:

- Beschermd archeologische site
- Overgangszone
- Beschermd stads- of dorpsgezicht
- Beschermd cultuurhistorisch landschap
- Beschermd monument
- Vastgesteld bouwkundig erfgoed

- Vastgestelde houtige beplanting met erfgoedwaarde
- Vastgesteld gebied in de landschapsatlas
- Vastgestelde historische tuin of park
- Vastgesteld landschappelijk erfgoed
- Vastgestelde archeologische zone
- Erfgoedlandschap
- Gebied geen archeologie
- Unesco werelderfgoed bufferzone
- Unesco werelderfgoed kernzone

Agentschap
Onroerend
Erfgoed

PERCEELRAPPORT ONROEREND ERFGOED

Perceelnummer 46019C0910/00_000

Dit rapport is opgevraagd op 10-09-2024 om 12.50 uur via <https://geo.onroenderfgoed.be>.

De gegevens in dit perceelrapport zijn een momentopname van de situatie op het moment van de opvraging. Raadpleeg <https://geo.onroenderfgoed.be> voor de meest actuele juridische situatie. Deze kan nadien nog veranderen.

INLEIDING

Het Perceelrapport Onroerend Erfgoed bevat gegevens van het agentschap Onroerend Erfgoed over het aanwezige erfgoed op een perceel. Het rapport biedt een overzicht van het erfgoed waaraan juridische gevolgen verbonden zijn.

Op www.onroerenderfgoed.be vindt u alle informatie over de soorten erfgoed, uw rechten en plichten en mogelijkheden tot financiële steun en fiscale voordelen.

ADMINISTRATIEVE GEGEVENS

Postadres(sen): Niet gekend

Gemeente: Sint-Niklaas

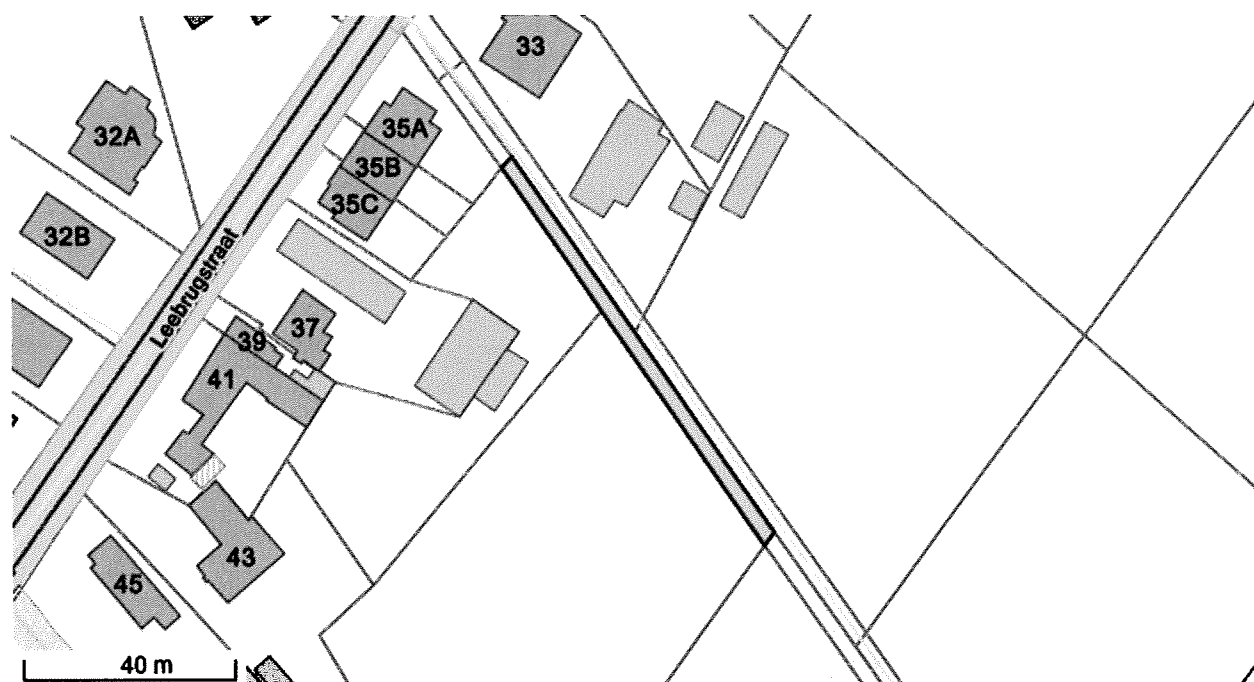
Kadastrale afdeling: SINT-NIKLAAS 10 AFD/DEEL SINAAI/

Kadastrale sectie: C

Perceel: 0910/00_000

Capakey: 46019C0910/00_000

Oppervlakte perceel: 252.76m²



Het opgevraagde perceel is geen:

- Beschermd cultuurhistorisch landschap
- Beschermd monument
- Overgangszone
- Beschermd stads- of dorpsgezicht
- Beschermd archeologische site
- Vastgesteld gebied in de landschapsatlas

- Vastgesteld landschappelijk erfgoed
- Vastgestelde houtige beplanting met erfgoedwaarde
- Vastgestelde historische tuin of park
- Vastgestelde archeologische zone
- Vastgesteld bouwkundig erfgoed
- Erfgoedlandschap
- Gebied geen archeologie
- Unesco werelderfgoed bufferzone
- Unesco werelderfgoed kernzone