

Agentschap
Onroerend
Erfgoed

PERCEELRAPPORT ONROEREND ERFGOED

Perceelnummer 11803C2477/00A000

Dit rapport is opgevraagd op 07-04-2022 om 15.45 uur via <https://geo.onroenderfgoed.be>.

De gegevens in dit perceelrapport zijn een momentopname van de situatie op het moment van de opvraging. Raadpleeg <https://geo.onroenderfgoed.be> voor de meest actuele juridische situatie. Deze kan nadien nog veranderen.

INLEIDING

Het Perceelrapport Onroerend Erfgoed bevat gegevens van het agentschap Onroerend Erfgoed over het aanwezige erfgoed op een perceel. Het rapport biedt een overzicht van het erfgoed waaraan juridische gevolgen verbonden zijn.

Op www.onroenderfgoed.be vindt u alle informatie over de soorten erfgoed, uw rechten en plichten en mogelijkheden tot financiële steun en fiscale voordelen.

ADMINISTRATIEVE GEGEVENS

Postadres(sen): Eikenstraat 2, 2000 Antwerpen, Lange Nieuwstraat 64, 2000 Antwerpen, Lange Nieuwstraat 66, 2000 Antwerpen, Lange Nieuwstraat 68, 2000 Antwerpen

Gemeente: Antwerpen

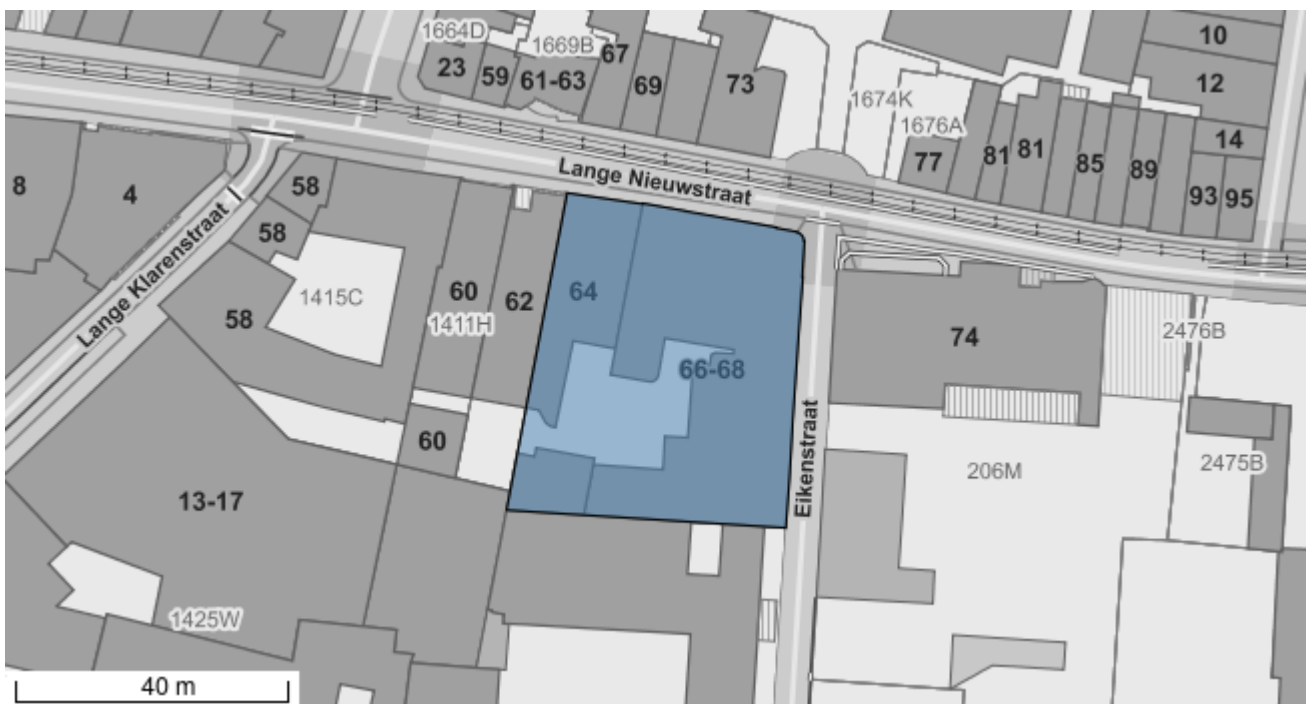
Kadastrale afdeling: ANTWERPEN 3 AFD

Kadastrale sectie: C

Perceel: 2477/00A000

Capakey: 11803C2477/00A000

Oppervlakte perceel: 1746.84m²



VASTGESTELD ERFGOED

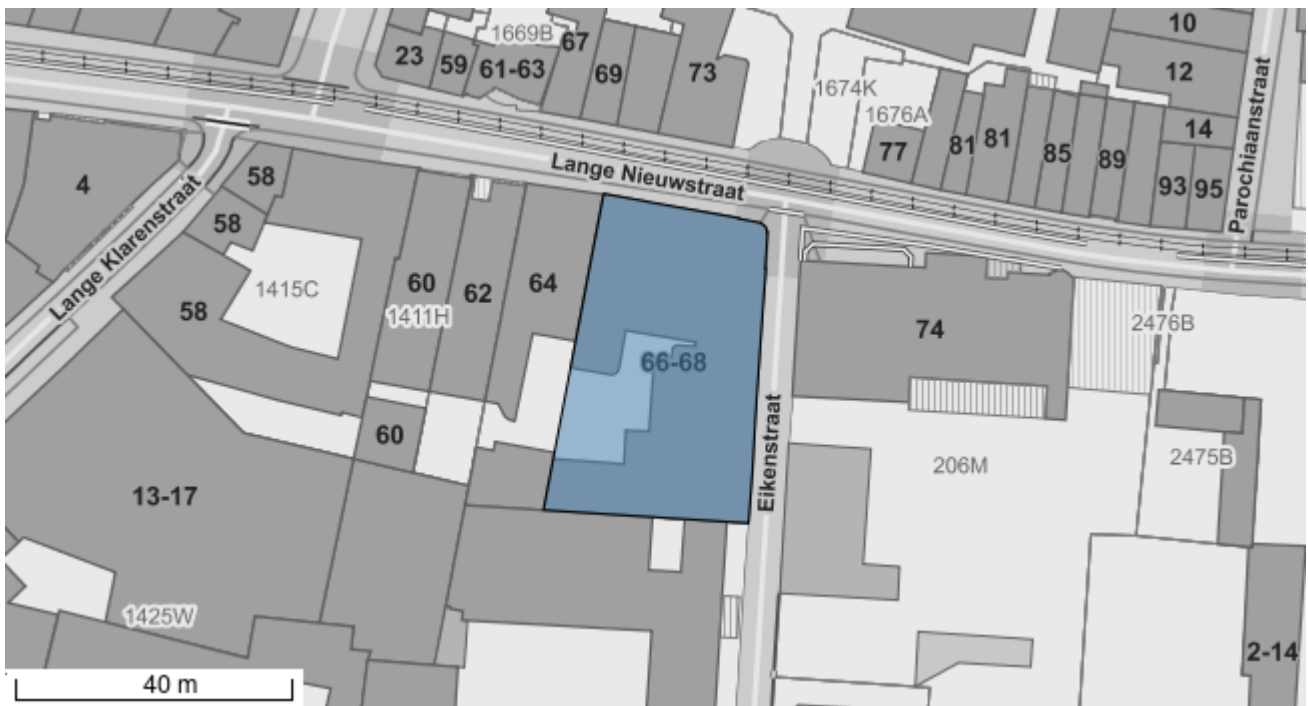
VASTGESTELD BOUWKUNDIG ERFGOED

Kantoorgebouw Fuhrmann

<https://id.erfgoed.net/aanduidingsobjecten/99707>

Besluiten:

<https://id.erfgoed.net/besluiten/14618>



Herenhuis in Louis-Philippestijl

<https://id.erfgoed.net/aanduidingsobjecten/101965>

Besluiten:

<https://id.erfgoed.net/besluiten/14618>



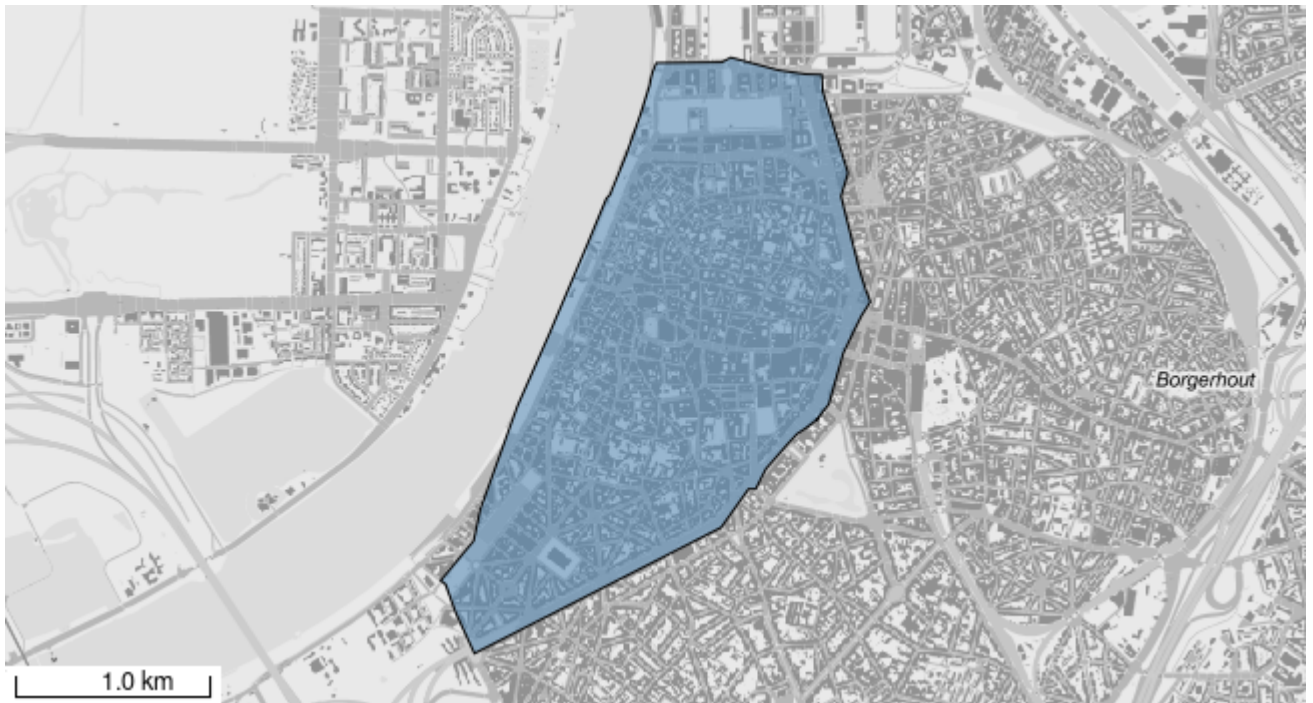
VASTGESTELDE ARCHEOLOGISCHE ZONE

Historische stadskern van Antwerpen

<https://id.erfgoed.net/aanduidingsobjecten/11874>

Besluiten:

<https://id.erfgoed.net/besluiten/5873>



UNESCO WERELDERFGOED

UNESCO WERELDERFGOED BUFFERZONE

Museum Plantin-Moretus: buffer

<https://id.erfgoed.net/aanduidingsobjecten/15003>



Het opgevraagde perceel is geen:

- Beschermd erfgoed
 - Beschermd archeologische site
 - Beschermd monument
 - Overgangszone
 - Beschermd stads- of dorpsgezicht
 - Beschermd cultuurhistorisch landschap
- Vastgesteld erfgoed
 - Vastgestelde houtige beplanting met erfgoedwaarde
 - Vastgesteld landschapsatlasrelict
 - Vastgestelde historische tuin of park
- Erfgoedlandschap
- Gebied geen archeologie
- Unesco werelderfgoed
 - Unesco werelderfgoed kernzone