

# DC à la carte



---

*Avenue de la Liberté 13, 4800 Lambermont*  
*63043B0390/00C003*

---

[Lieu](#)  
[Environs](#)  
[Cadastre](#)  
[Plan régional](#)  
[Amenagement du territoire](#)  
[Sol et sous-sol](#)  
[Eau](#)  
[Nature](#)  
[Droit de préemption](#)  
[Patrimoine immobilier](#)  
[Cartes historiques](#)  
[Autres cartes](#)

Dossier: 24-00-0653/001

---

*Lieu*

---

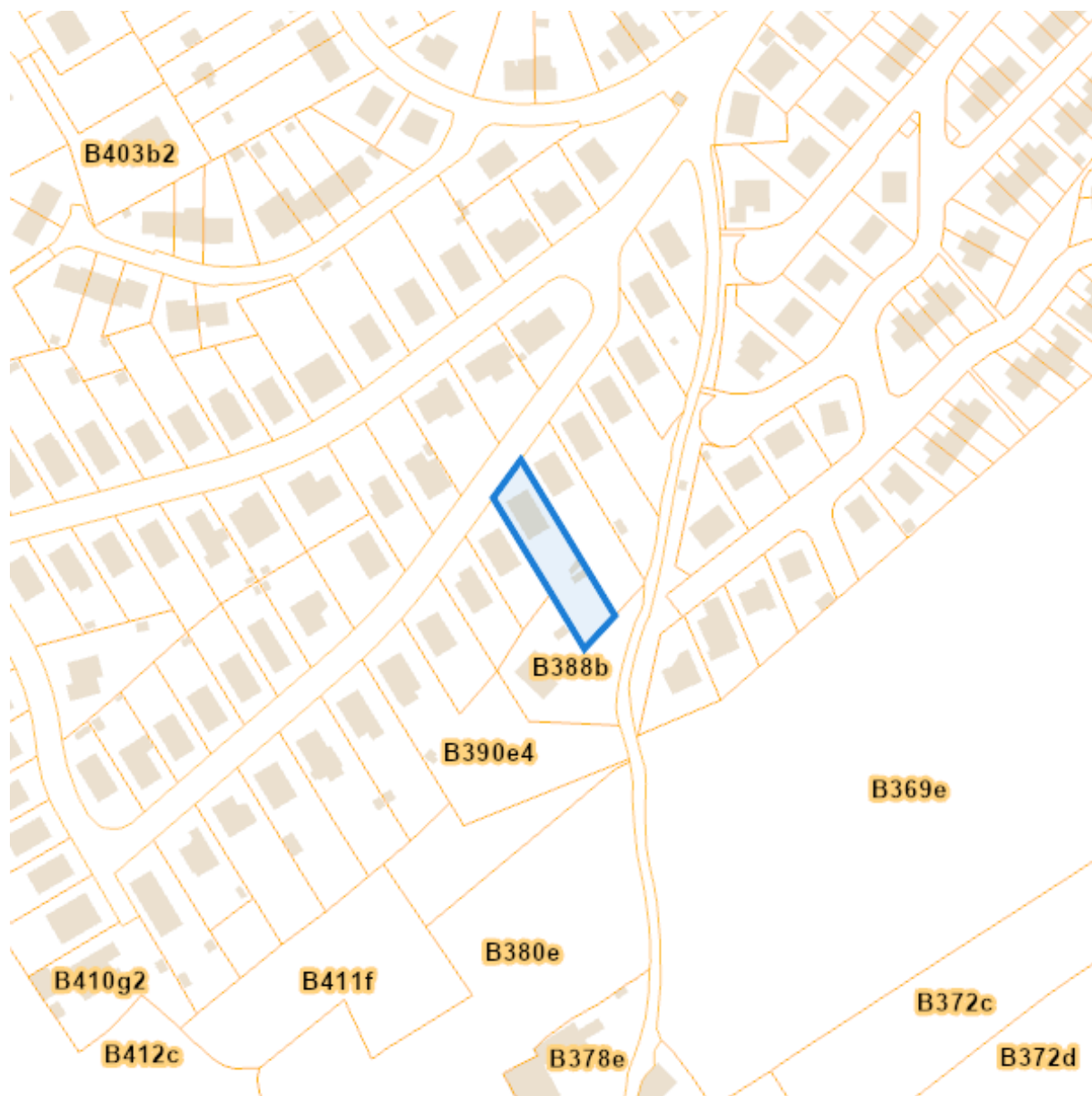


Dossier: 24-00-0653/001

---

*Environs*

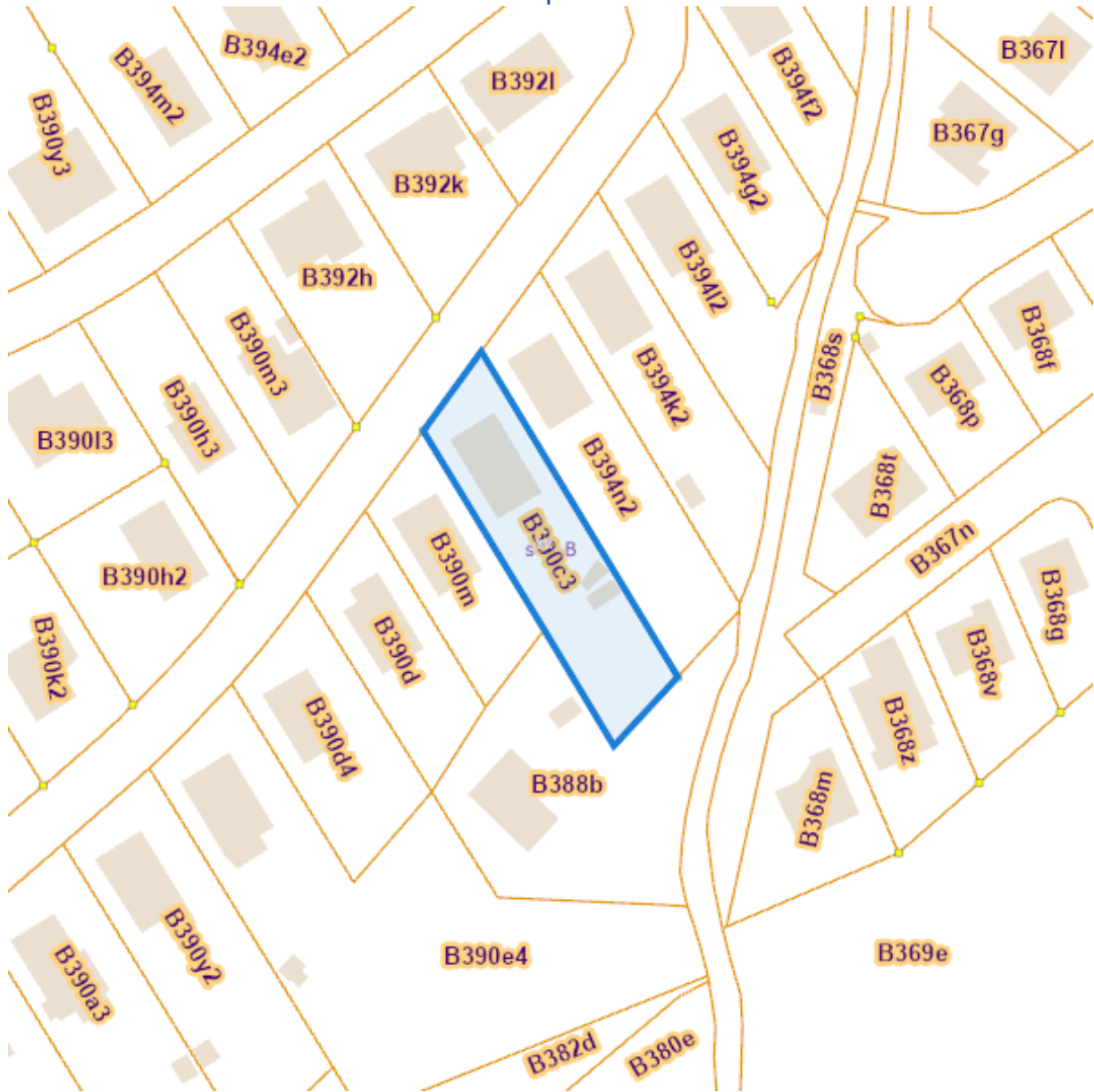
---



Dossier: 24-00-0653/001

Cadastre

Situation la plus récente



[eservices.minfin.fgov.be](https://eservices.minfin.fgov.be)

Dossier: 24-00-0653/001

### Situation fiscale



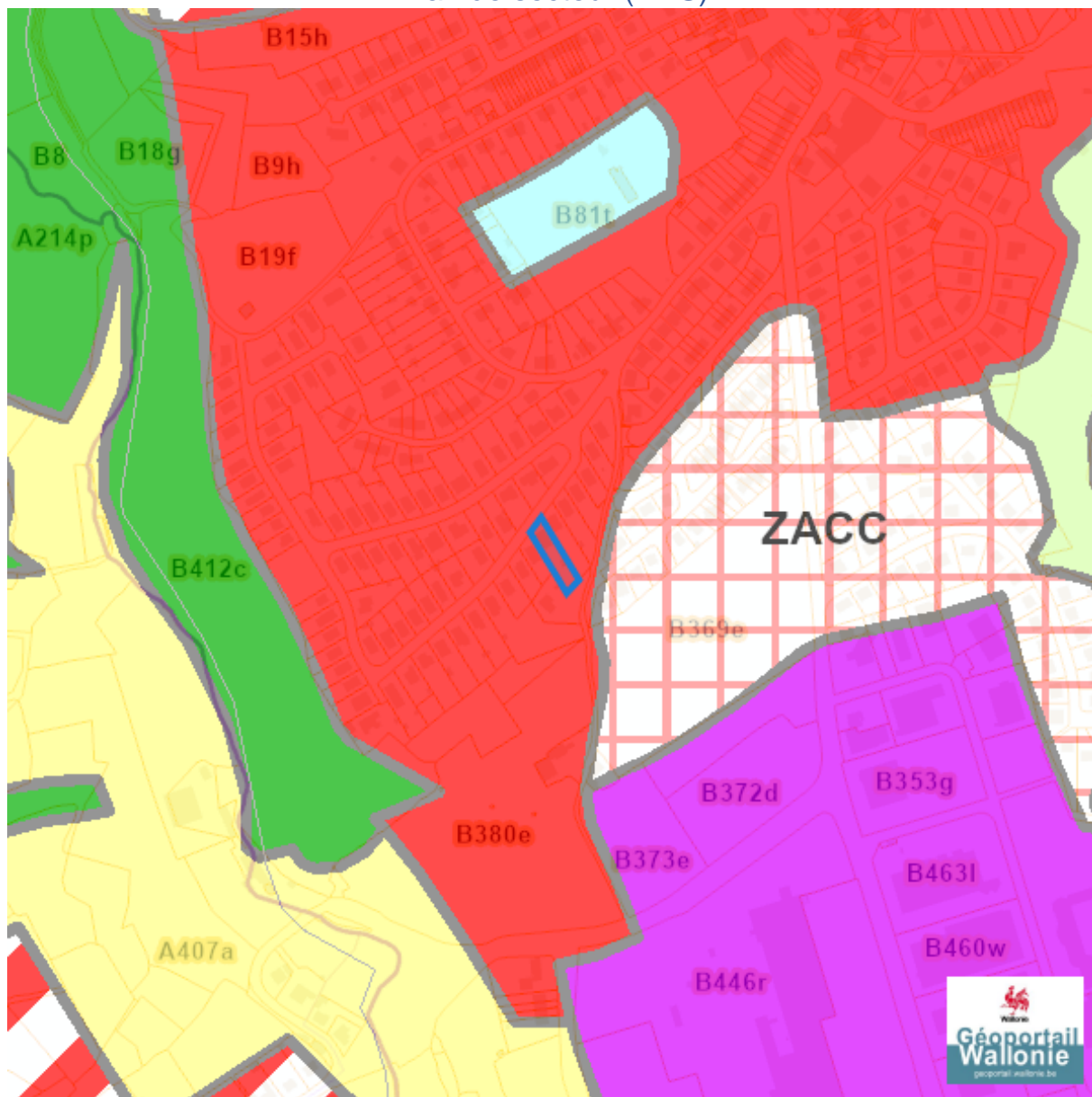
[eservices.minfin.fgov.be](http://eservices.minfin.fgov.be)

---

Plan régional






























---

Plan de secteur (PDS)



Dossier: 24-00-0653/001

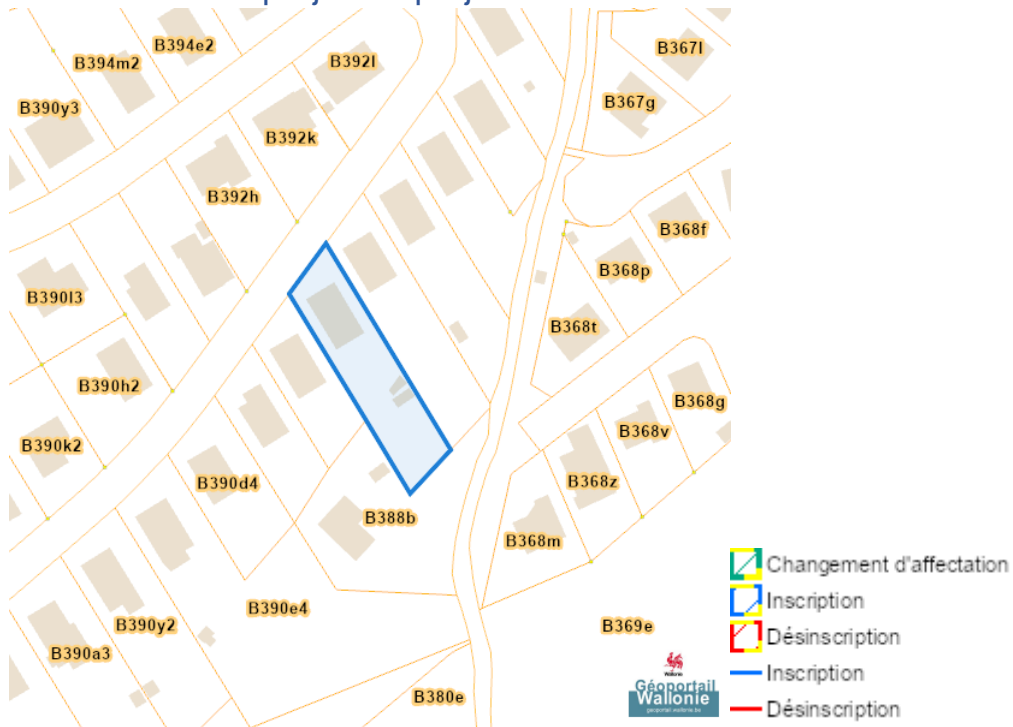
Avenue de la Liberté 13, 4800 Lambermont

	Habitat
	Habitat à caractère rural
	Habitat vert
	Services publics et équipements communautaires
	Centre d'enfouissement technique
	Centre d'enfouissement technique désaffecté
	Loisirs
	Servitude particulière
	Activité économique mixte
	Activité économique industrielle
	Activité économique spécifique Agro-Economique
	Activité économique spécifique Grande Distribution
	Activité économique spécifique Risque majeur
	Dépendances d'extraction
	Extraction à destination agricole
	Extraction à destination forestière
	Extraction à destination espaces verts
	Extraction à destination zone naturelle
	Aménagement communal concerté
	Aménagement communal concerté à caractère économique
	Enjeu communal
	Enjeu régional
	Agricole
	Forestière
	Espaces verts
	Naturelle
	Parc
	Eau
	Non affectée ("zone blanche")

Dossier: 24-00-0653/001

Avenue de la Liberté 13, 4800 Lambermont

### Avant-projets et projets de modification du Plan du Secteur

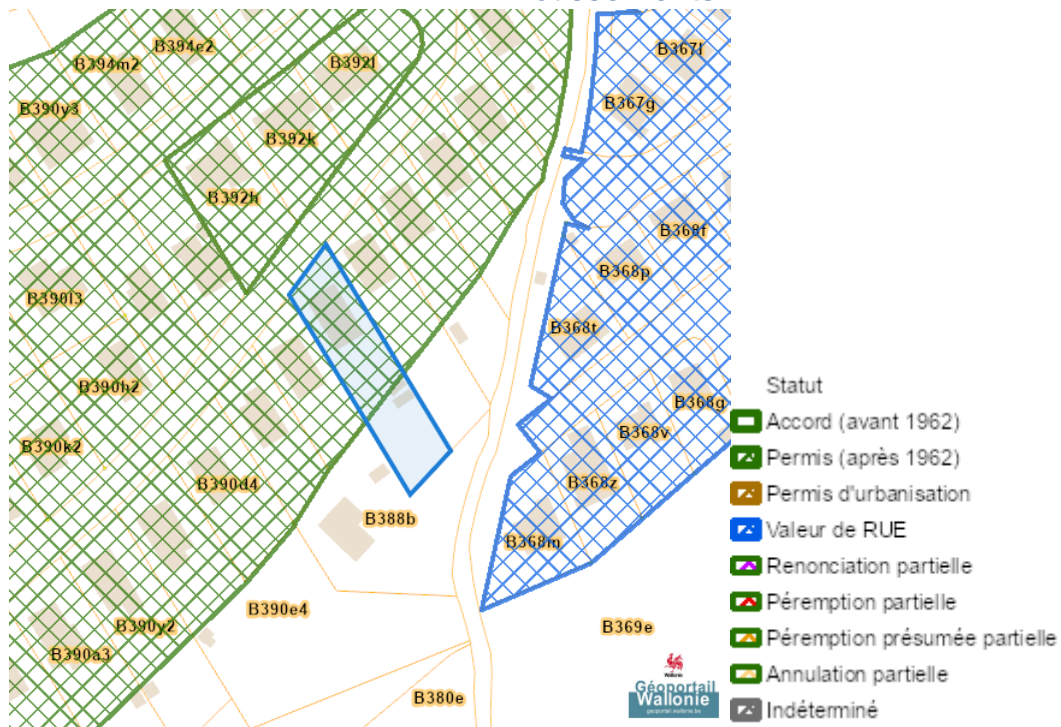


Dossier: 24-00-0653/001

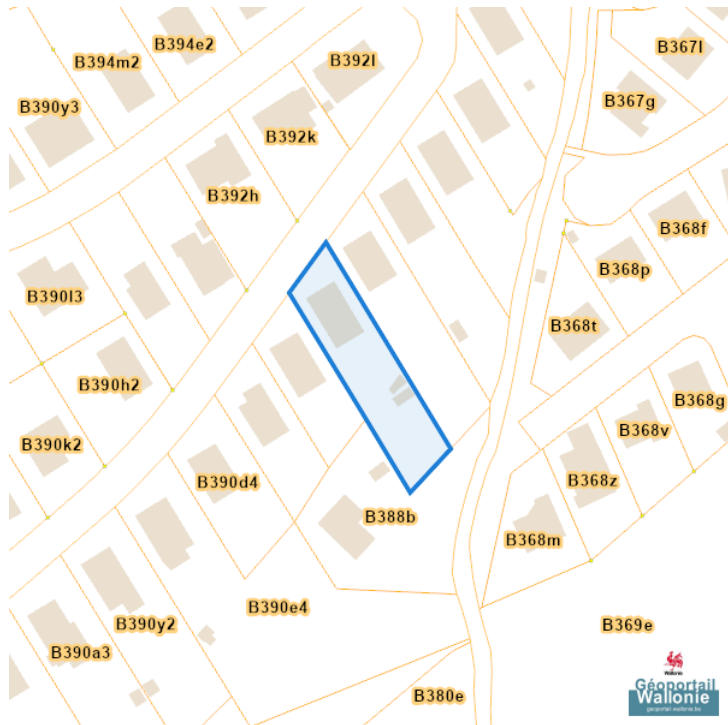


Aménagement du territoire

Lotissements

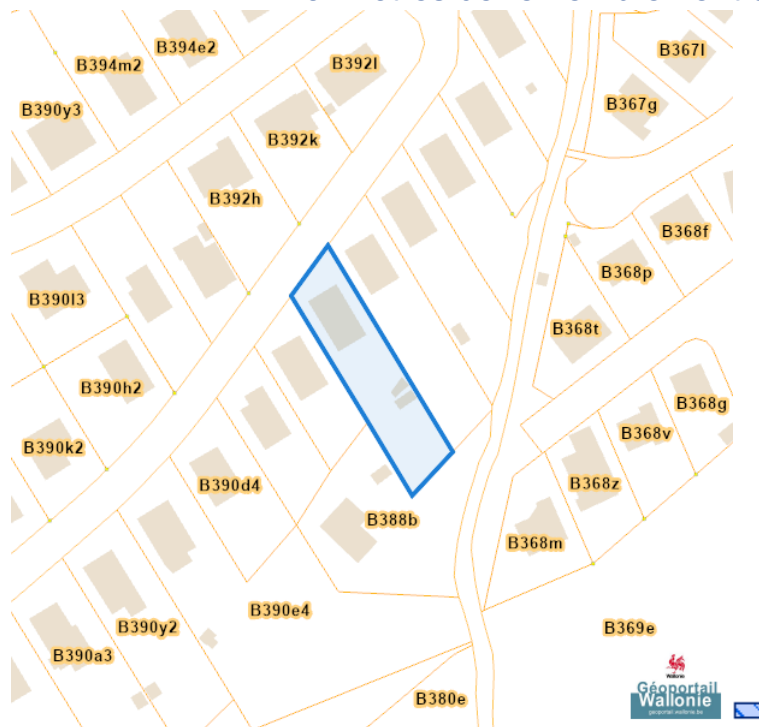


Plan Habitat Permanent

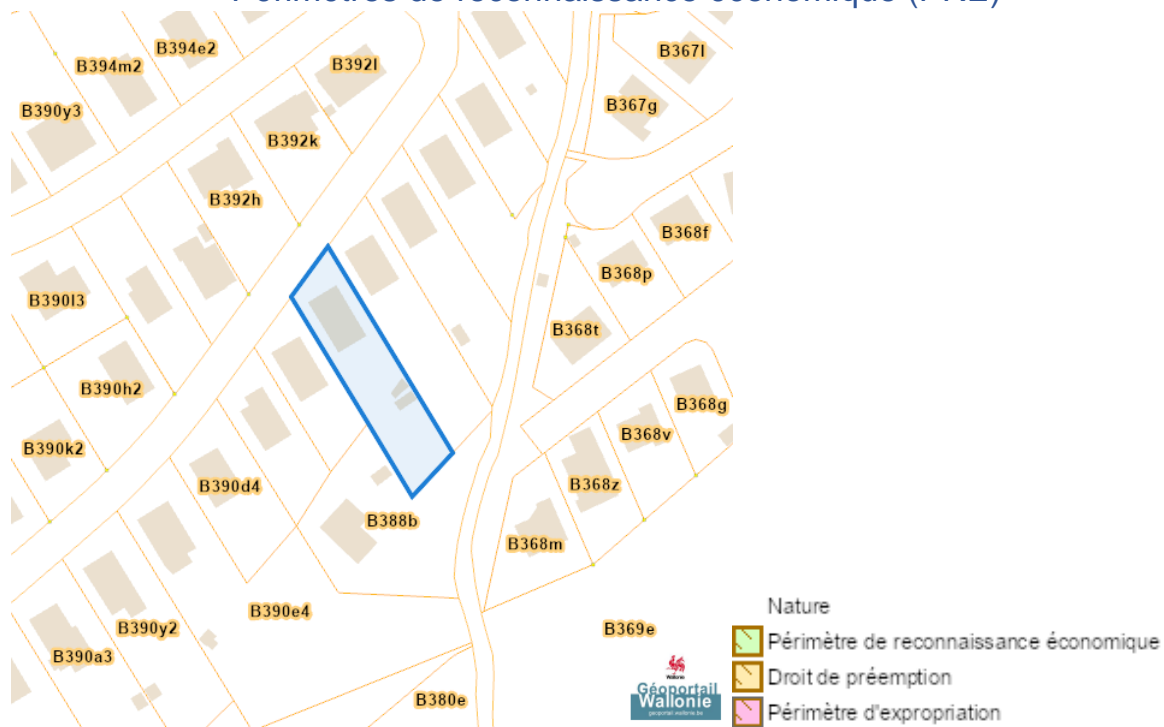


Avenue de la Liberté 13, 4800 Lambermont

## Périmètres de remembrement urbain (PRU)



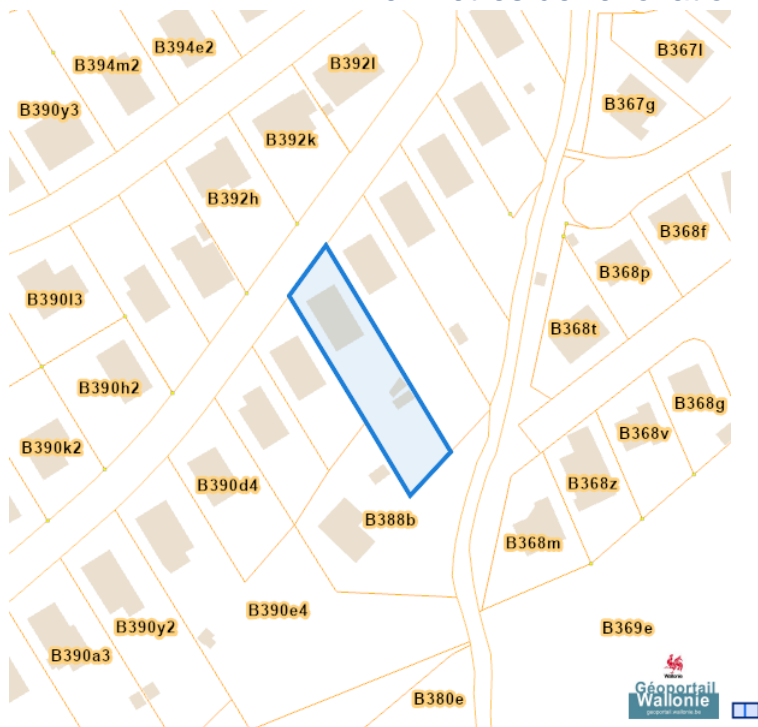
## Périmètres de reconnaissance économique (PRE)



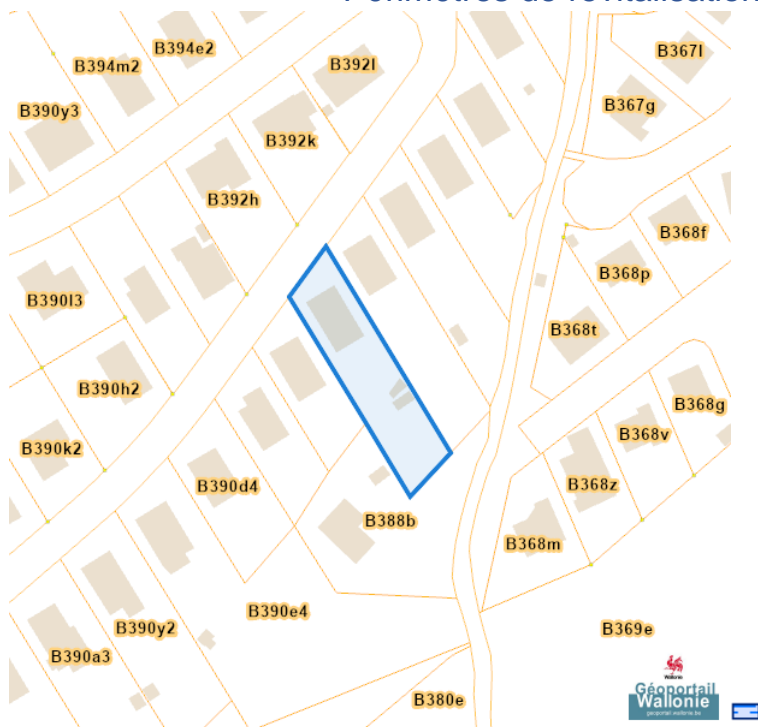
Dossier: 24-00-0653/001

Avenue de la Liberté 13, 4800 Lambermont

### Périmètres de rénovation urbaine



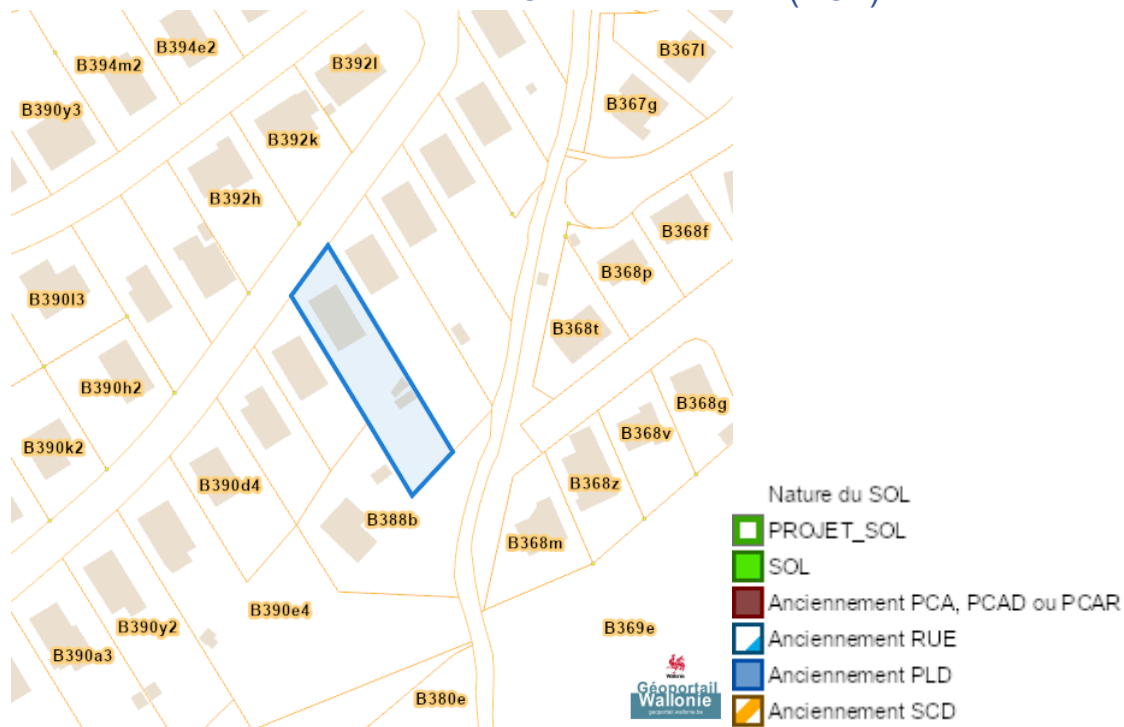
### Périmètres de revitalisation urbaine



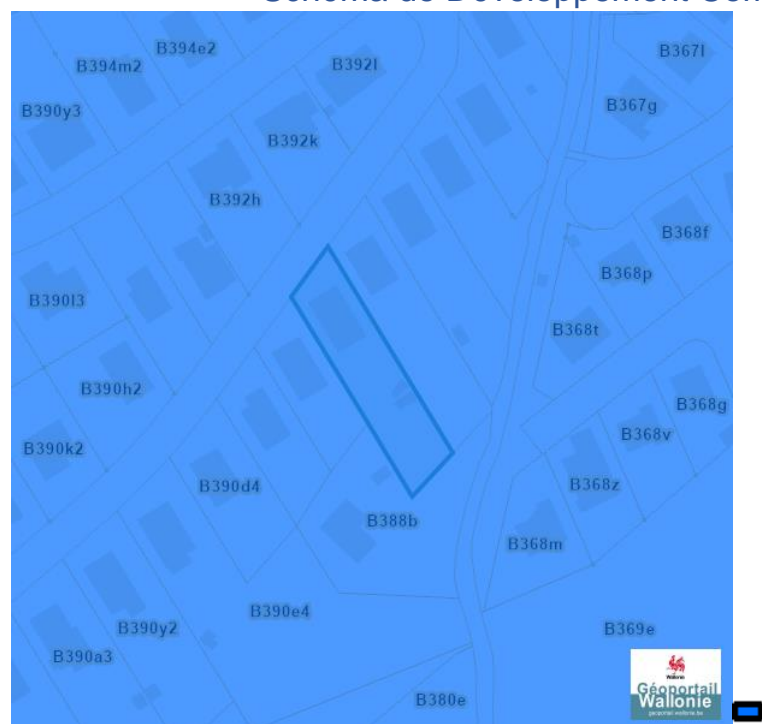
Dossier: 24-00-0653/001

Avenue de la Liberté 13, 4800 Lambermont

## Schéma d'Orientation Local (SOL)



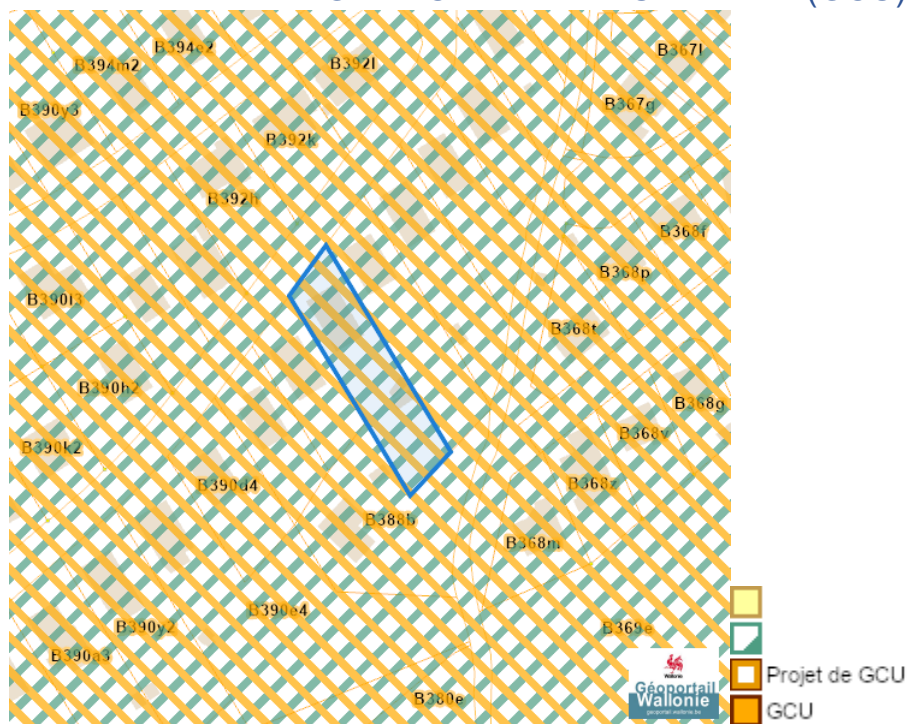
## Schéma de Développement Communal (SDC)



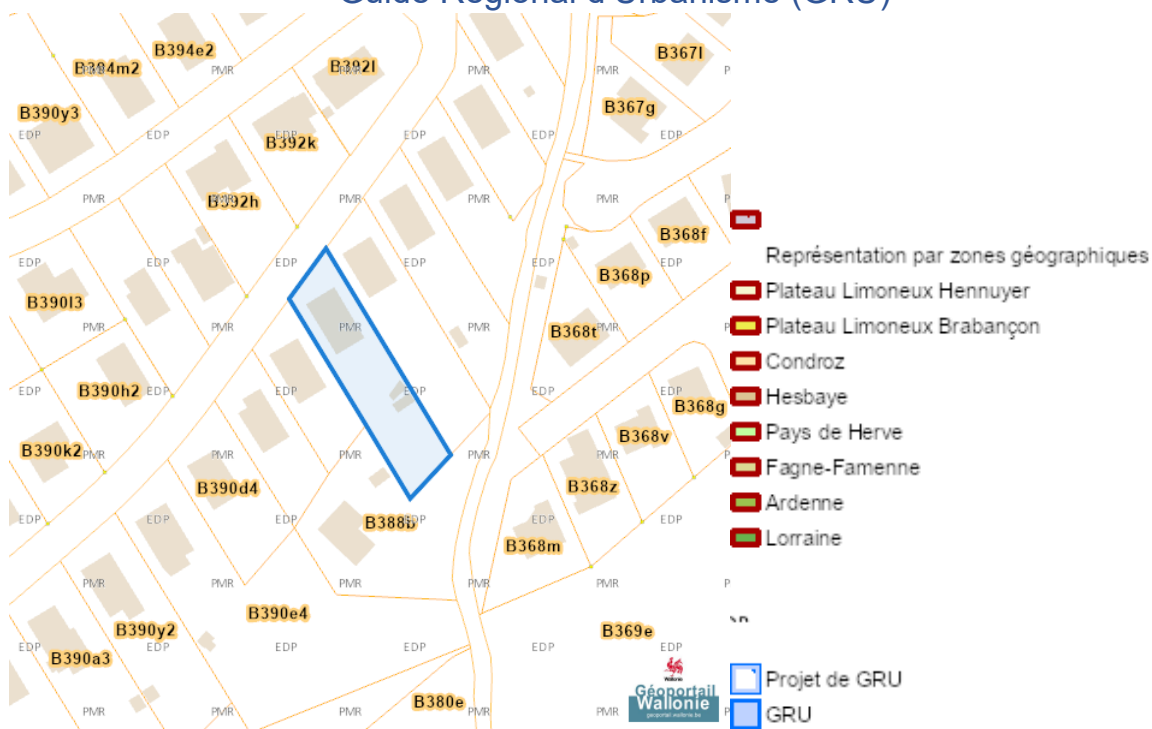
Dossier: 24-00-0653/001

Avenue de la Liberté 13, 4800 Lambermont

### Guide Communal d'Urbanisme (GCU)



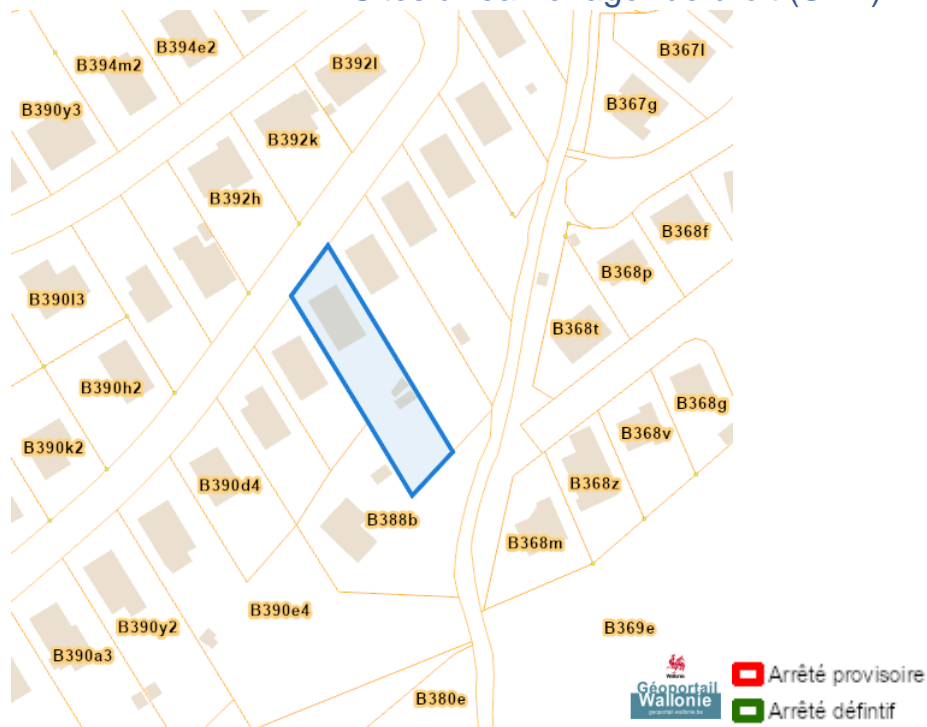
### Guide Régional d'Urbanisme (GRU)



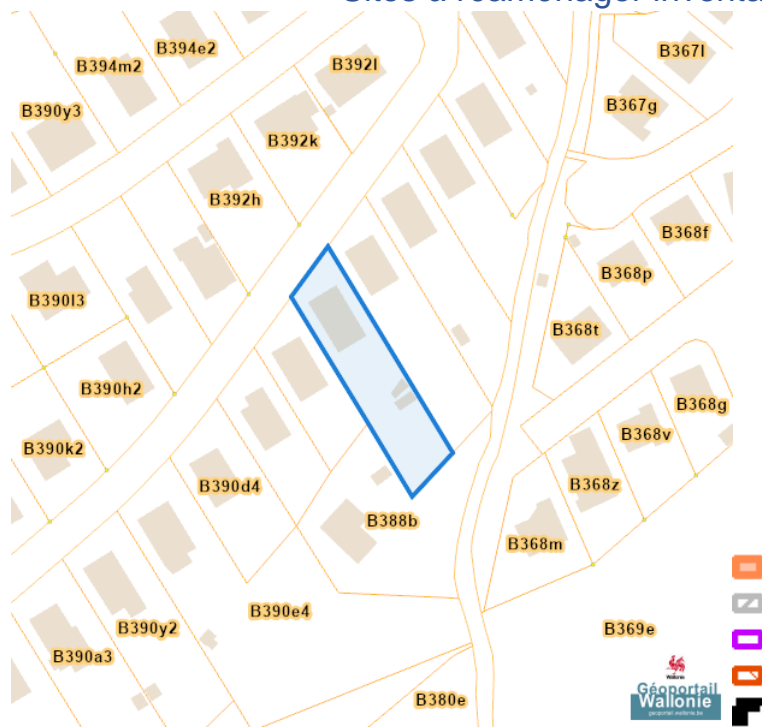
Dossier: 24-00-0653/001

Avenue de la Liberté 13, 4800 Lambermont

## Sites à réaménager de droit (SAR)



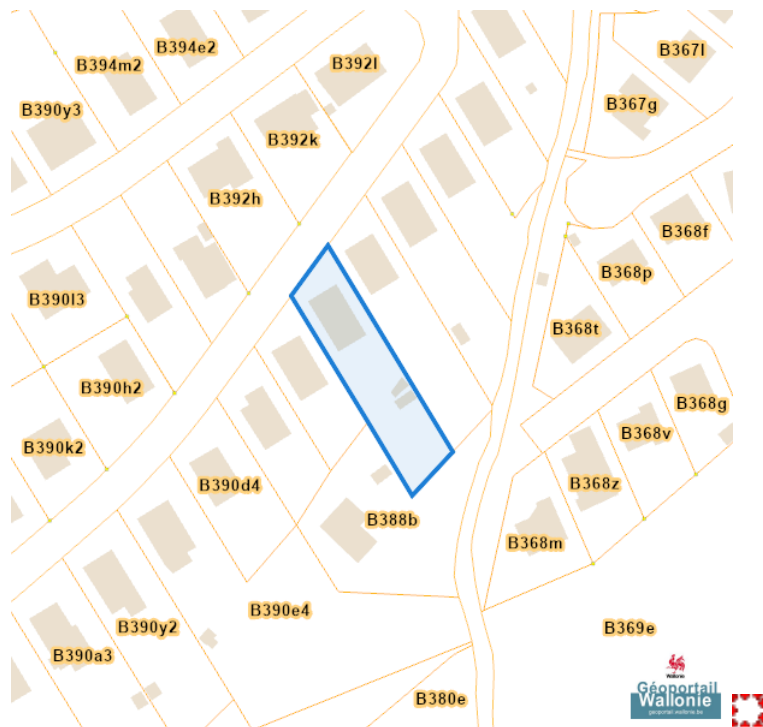
## Sites à réaménager inventaire (ISA)



Dossier: 24-00-0653/001

Avenue de la Liberté 13, 4800 Lambermont

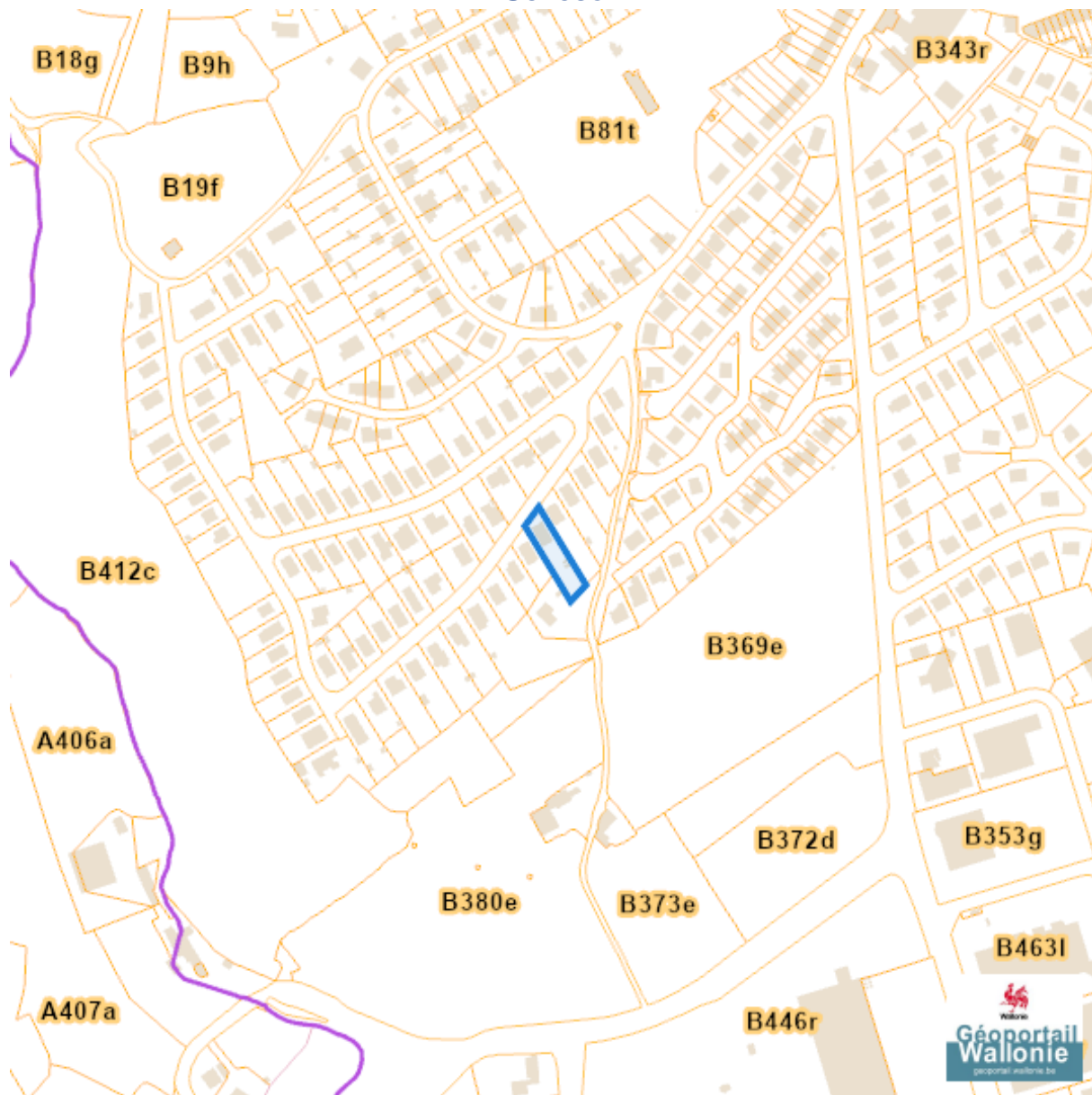
## Taxation des bénéficiaires résultant d'une révision du plan de secteur










Dossier: 24-00-0653/001

Avenue de la Liberté 13, 4800 Lambermont

## Seveso



-  Zone vulnérable basée sur un risque de probabilité d'effets dangereux supérieure à E-5 et sur une distance de 100m autour du site SEVESO
-  Zone vulnérable basée sur un risque de probabilité d'effets dangereux comprise entre E-5 et E-6 et sur une distance de 200m autour du site SEVESO
-  Zone vulnérable basée sur une courbe provisoire de risque et sur une distance de 200m autour du site SEVESO
- Seuil SEVESO
-  Petits seuils SEVESO
-  Grands seuils SEVESO
- Seuil SEVESO
-  Petits seuils SEVESO
-  Grands seuils SEVESO

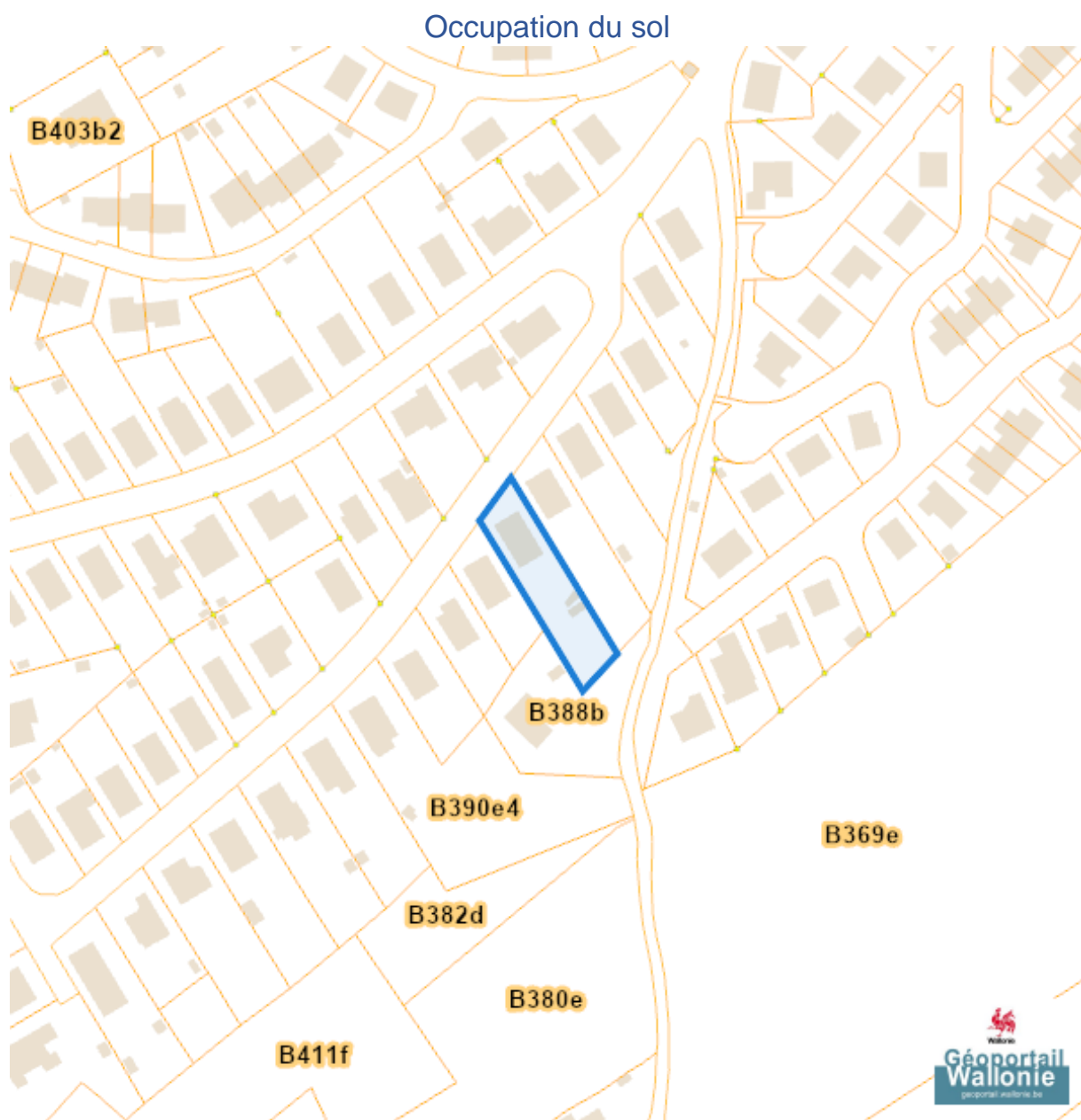
Dossier: 24-00-0653/001



---

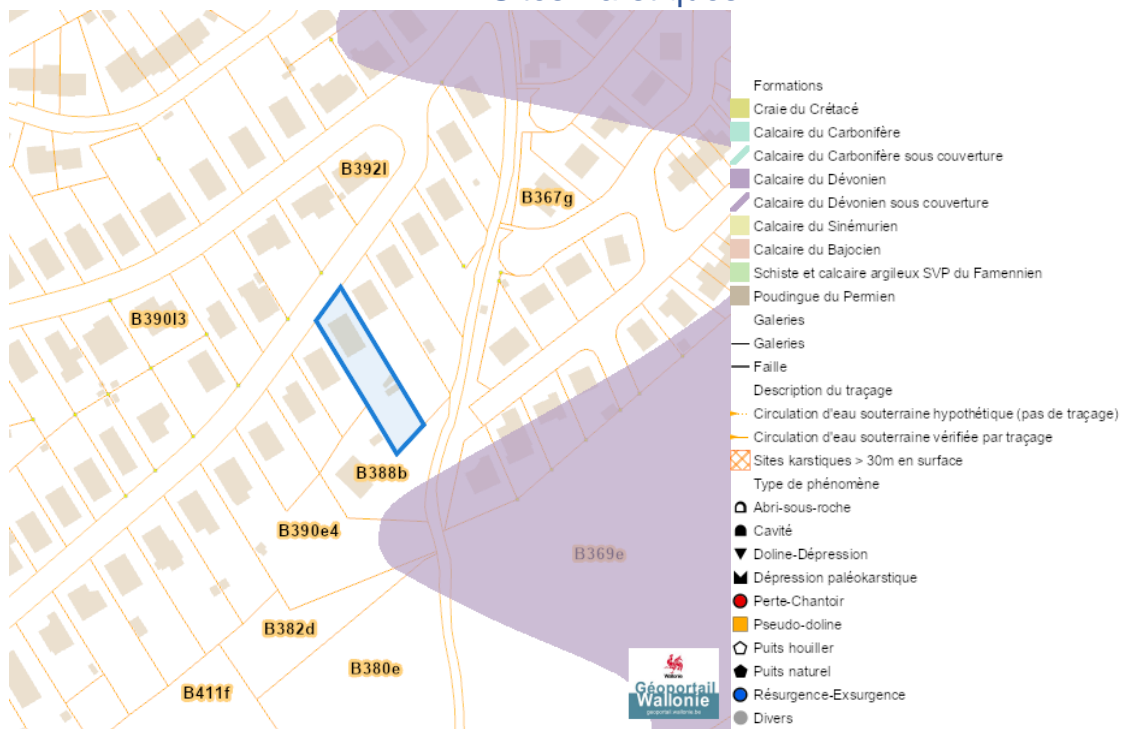
*Sol et sous-sol*

---

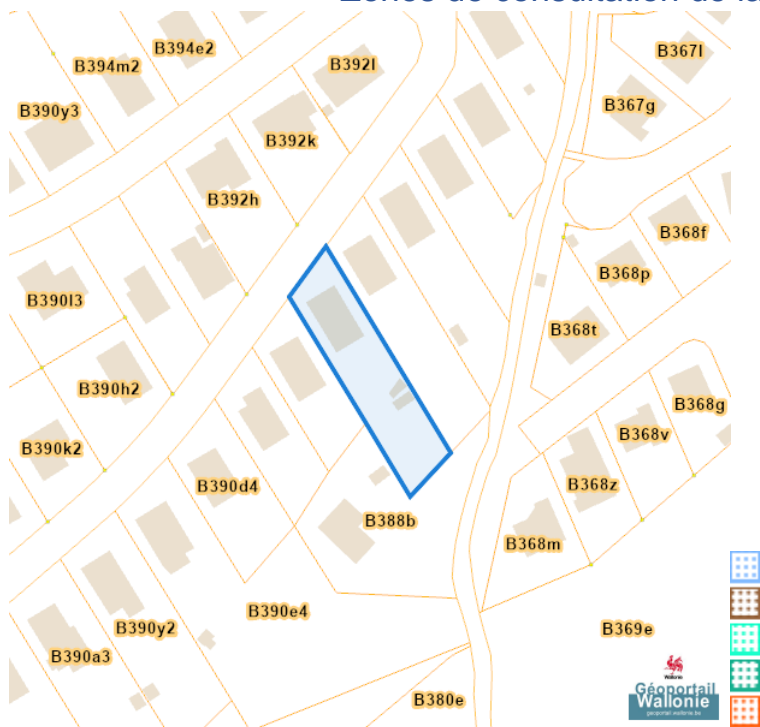


Dossier: 24-00-0653/001

### Sites Karstiques

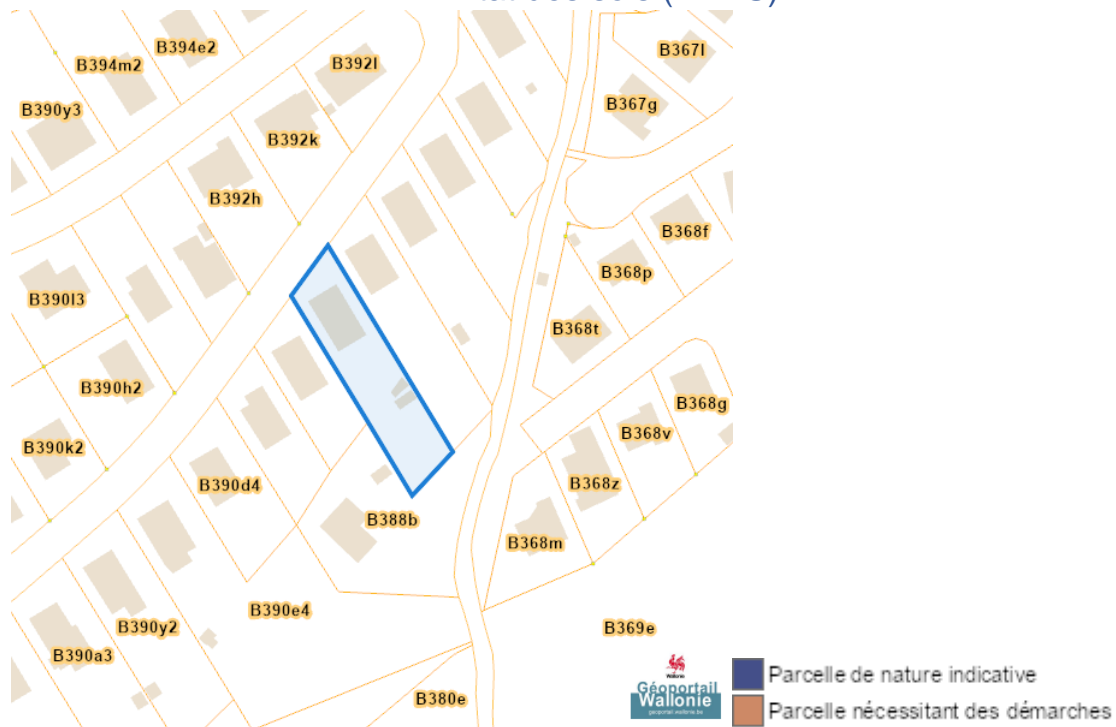


### Zones de consultation de la DRIGM



Avenue de la Liberté 13, 4800 Lambermont

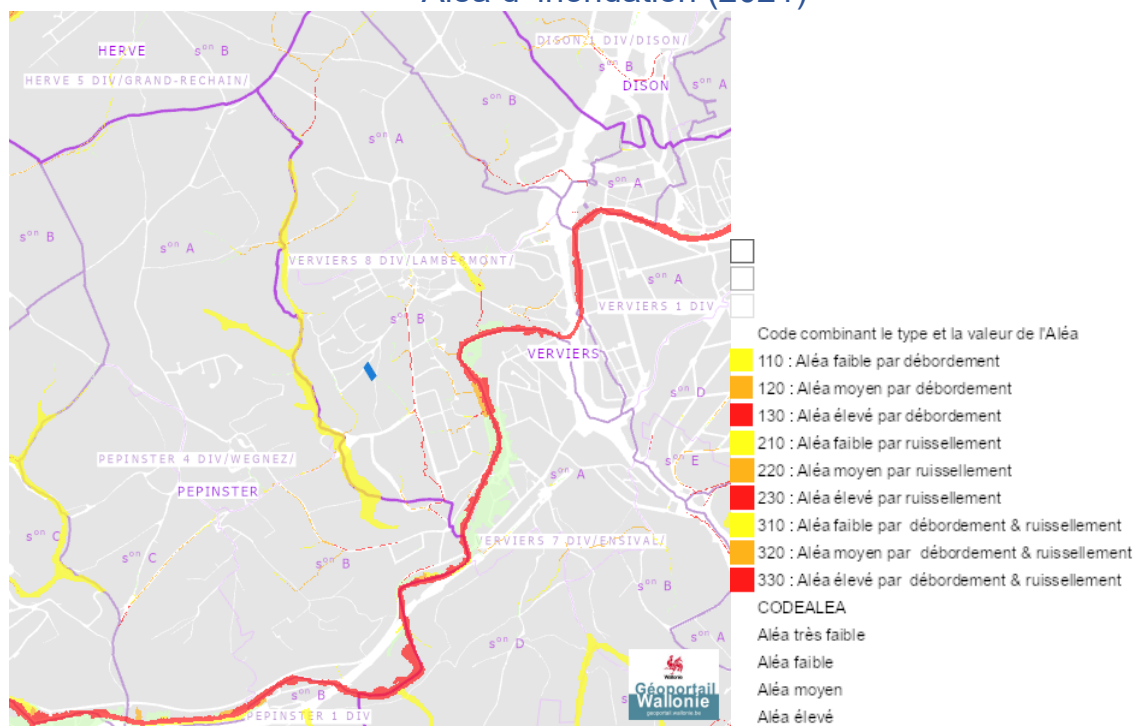
## Etat des sols (BDES)



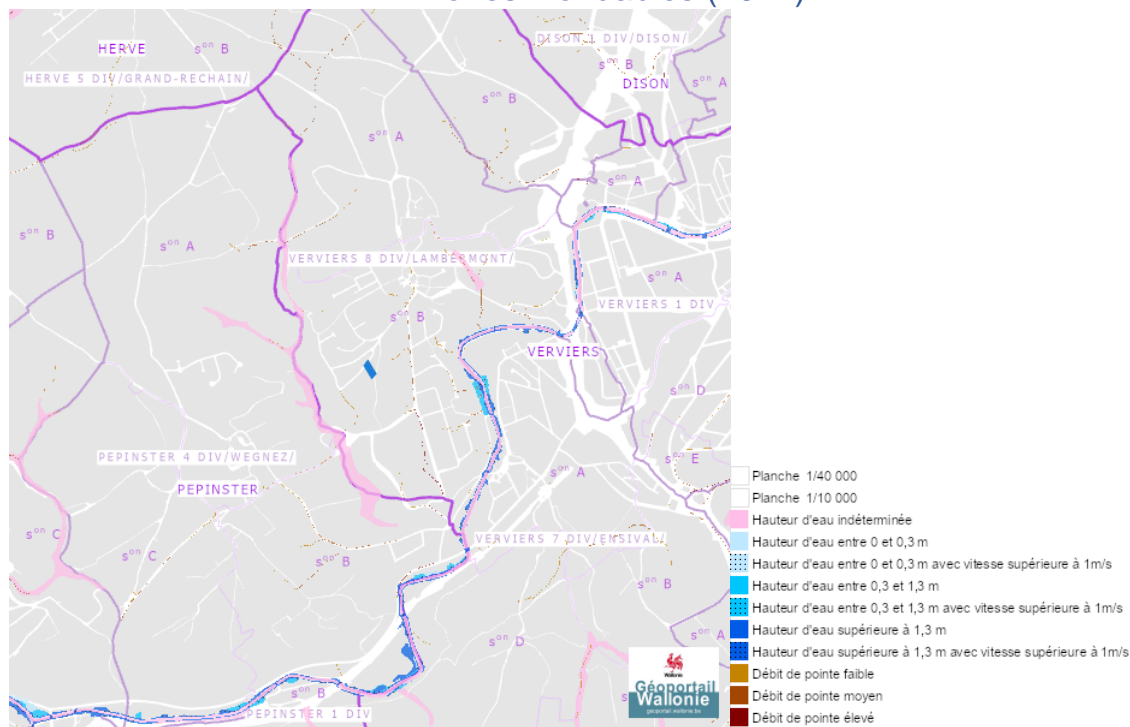
Dossier: 24-00-0653/001

Eau

Alea d' inondation (2021)

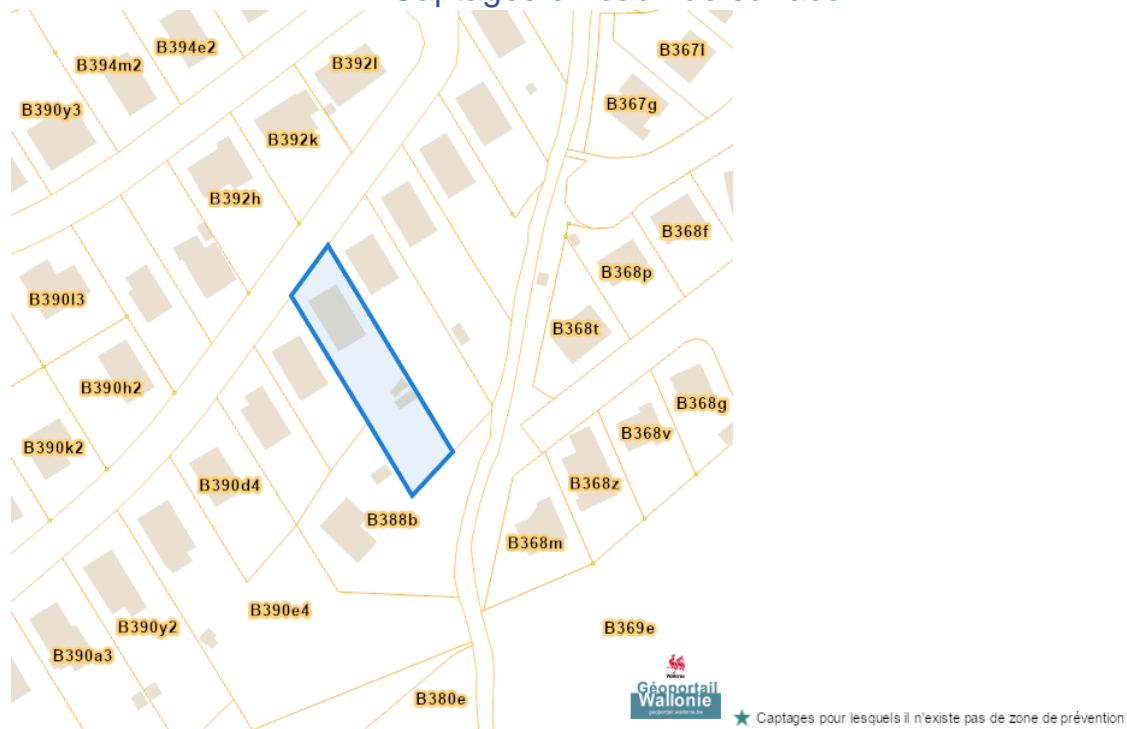


Zones inondables (2021)

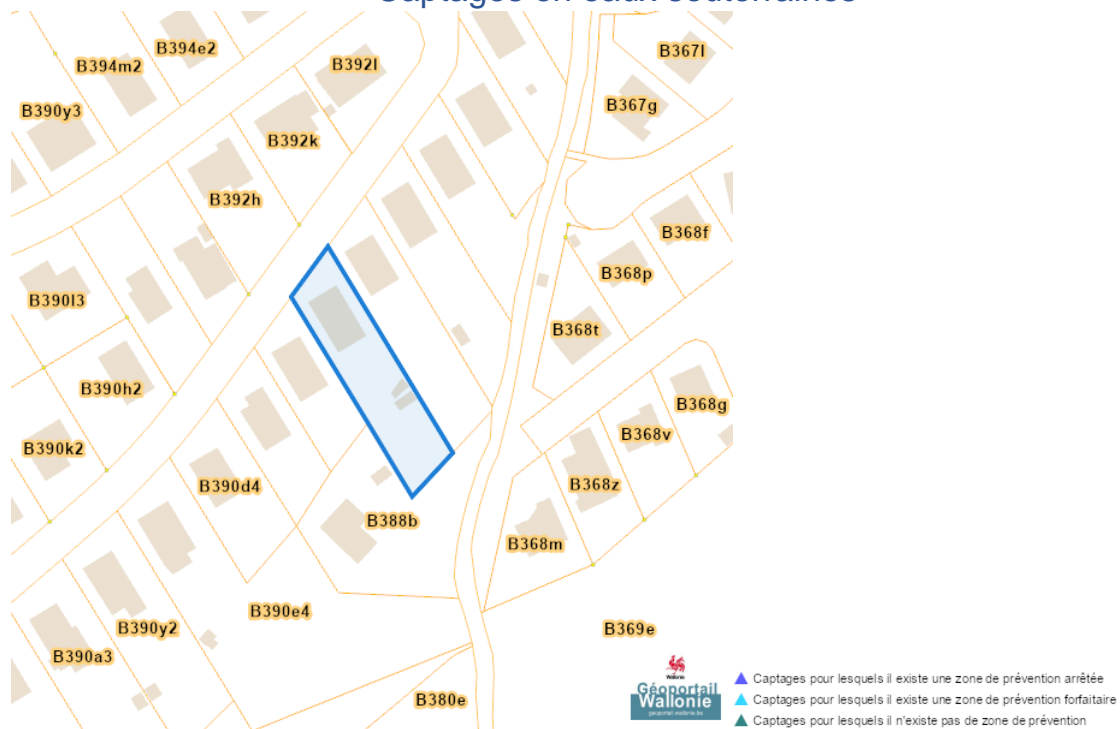


Avenue de la Liberté 13, 4800 Lambermont

## Captages en eaux de surface



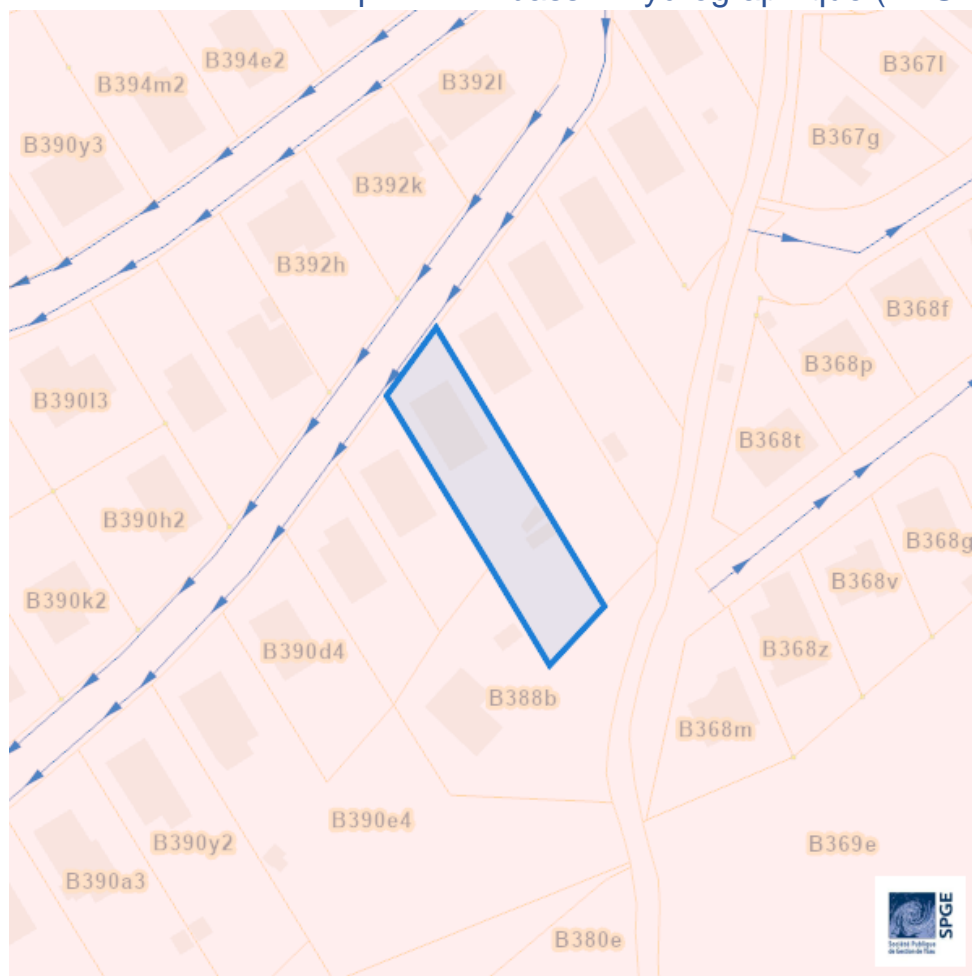
## Captages en eaux souterraines



Dossier: 24-00-0653/001

Avenue de la Liberté 13, 4800 Lambermont

### Plan d'Assainissement par Sous-bassin Hydrographique (PASH)

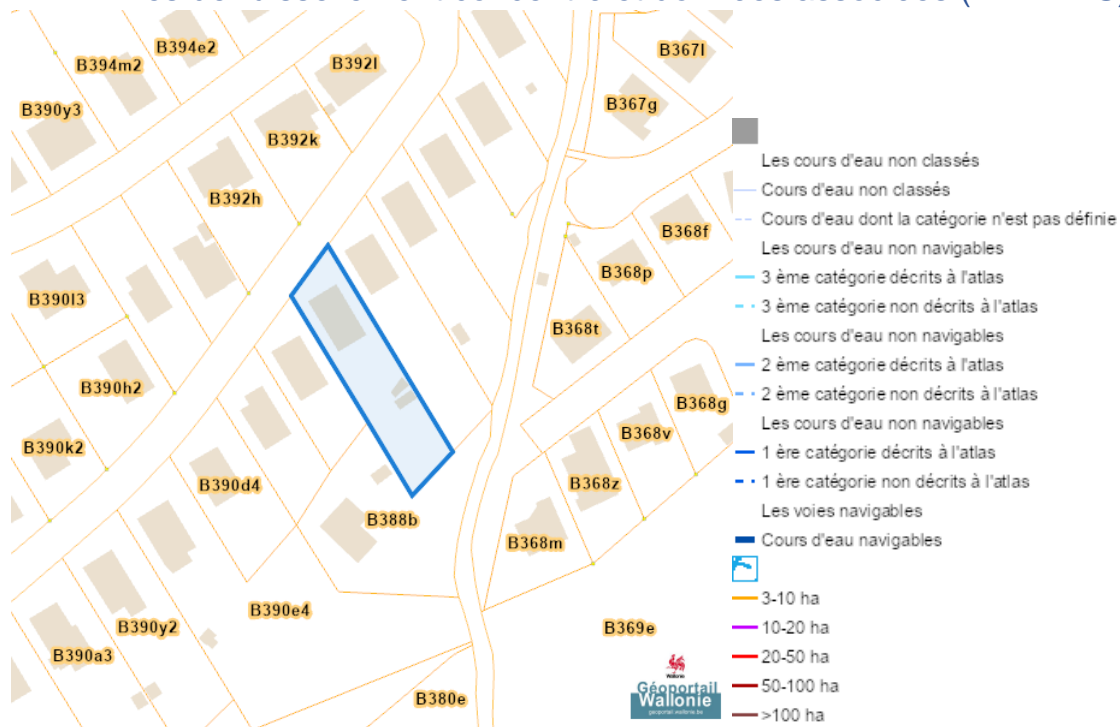


Dossier: 24-00-0653/001

- Assainissement collectif
  -  Collectif
  -  Collectif hors zone urbanisable
- Assainissement autonome
  -  Autonome
- Assainissement transitoire
  -  Transitoire
- Collecteurs gravitaires
  -  Collecteur gravitaire - Existant (localisation vérifiée)
  -  Collecteur gravitaire - Existant (schématique, localisation à vérifier)
  -  Collecteur gravitaire - En construction
  -  Collecteur gravitaire - A l'étude
- Collecteurs sous pression
  -  Collecteur sous-pression - Existant (localisation vérifiée)
  -  Collecteur sous-pression - Existant (schématique, localisation à vérifier)
  -  Collecteur sous-pression - En construction
  -  Collecteur sous-pression - A l'étude
- Type de système
  -  Strictement eaux usées
  -  Strictement eaux claires
- Unitaire (eaux usées et claires)
  - Egout gravitaire
    -  Egout gravitaire - Existant (localisation vérifiée)
    -  Egout gravitaire - Existant (schématique, localisation à vérifier)
    -  Egout gravitaire - En construction
    -  Egout gravitaire - A l'étude
    -  Egout gravitaire - Existence à vérifier auprès de la commune
  - Egout sous pression
    -  Egout sous pression - Existant (localisation vérifiée)
    -  Egout sous pression - Existant (schématique, localisation à vérifier)
    -  Egout sous pression - En construction
    -  Egout sous pression - A l'étude
    -  Egout sous pression - Existence à vérifier auprès de la commune
- Pompage
  -  Existant
  -  En construction
  -  A l'étude
- Publiques
  -  Existant
  -  En construction
  -  A l'étude
  -  A déclasser
  -  Hors Wallonie

Avenue de la Liberté 13, 4800 Lambermont

## Axes de ruissellement concentré et données associées (LIDAXES)

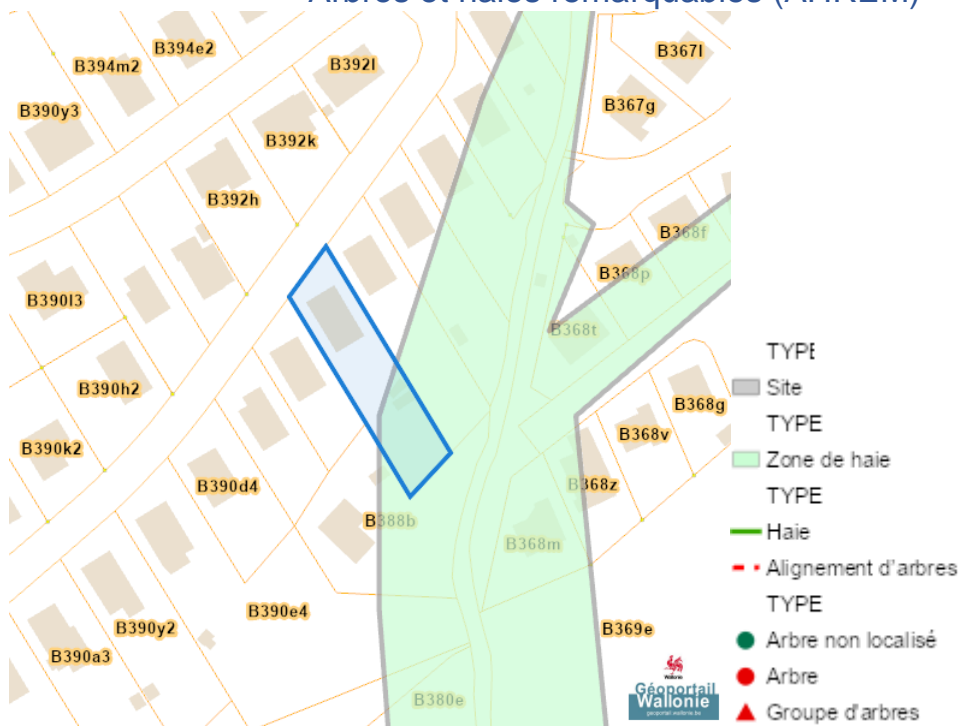


Dossier: 24-00-0653/001

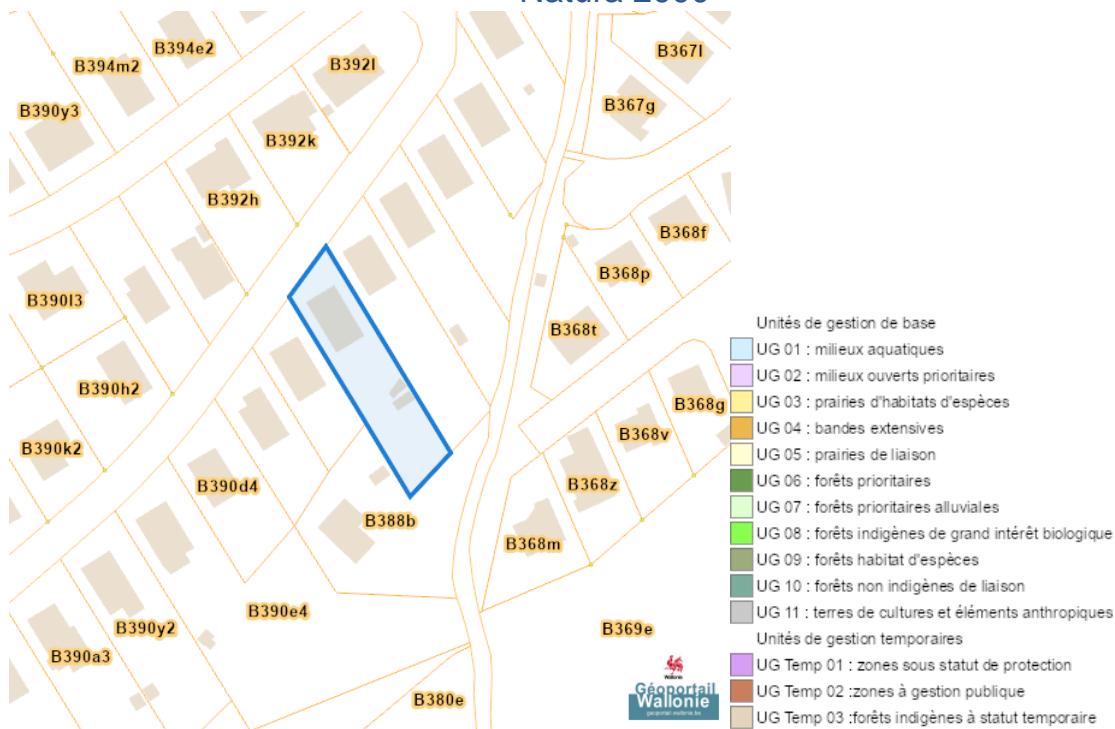


## Nature

## Arbres et haies remarquables (AHREM)

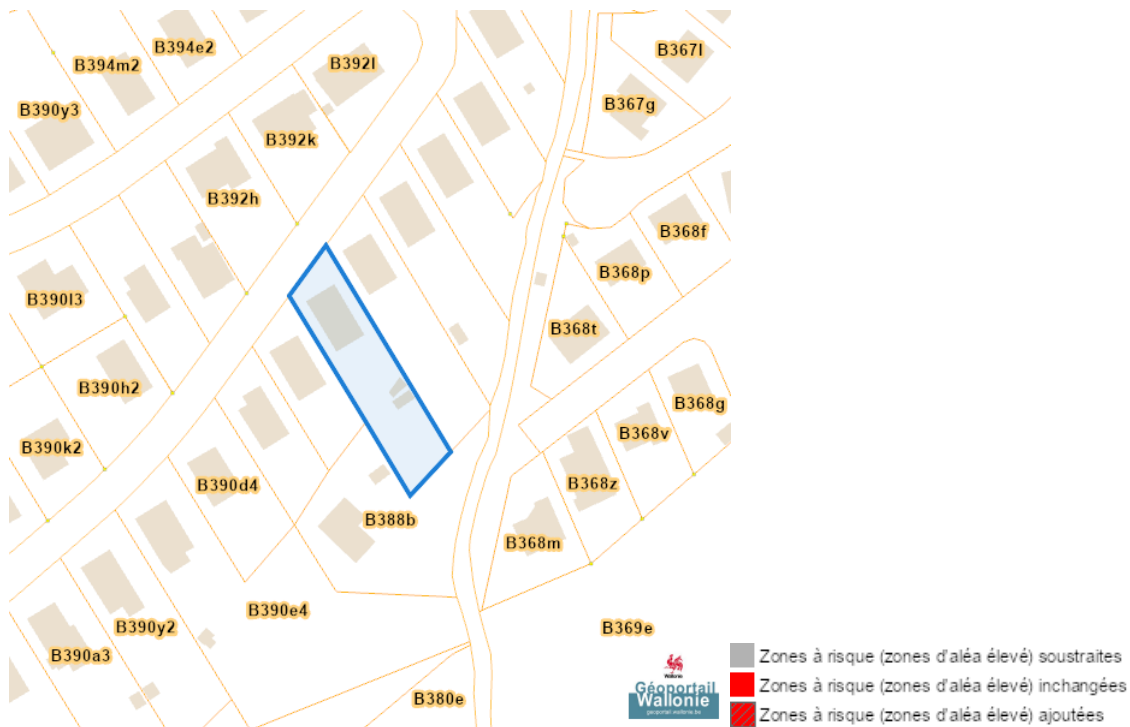


## Natura 2000

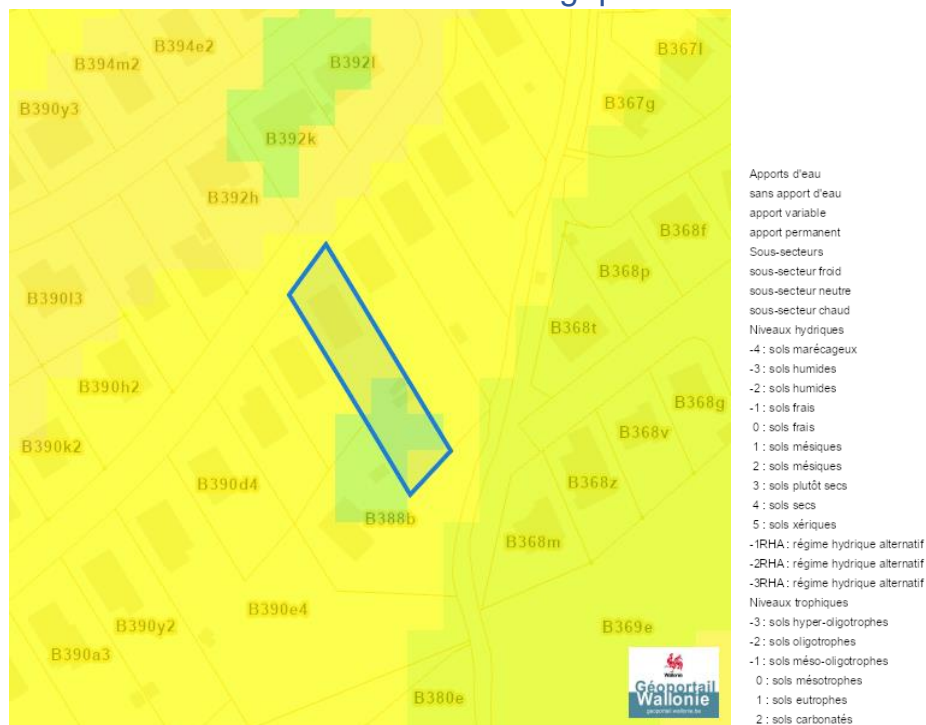


Avenue de la Liberté 13, 4800 Lambermont

### Loi sur le contrat d'assurance terrestre

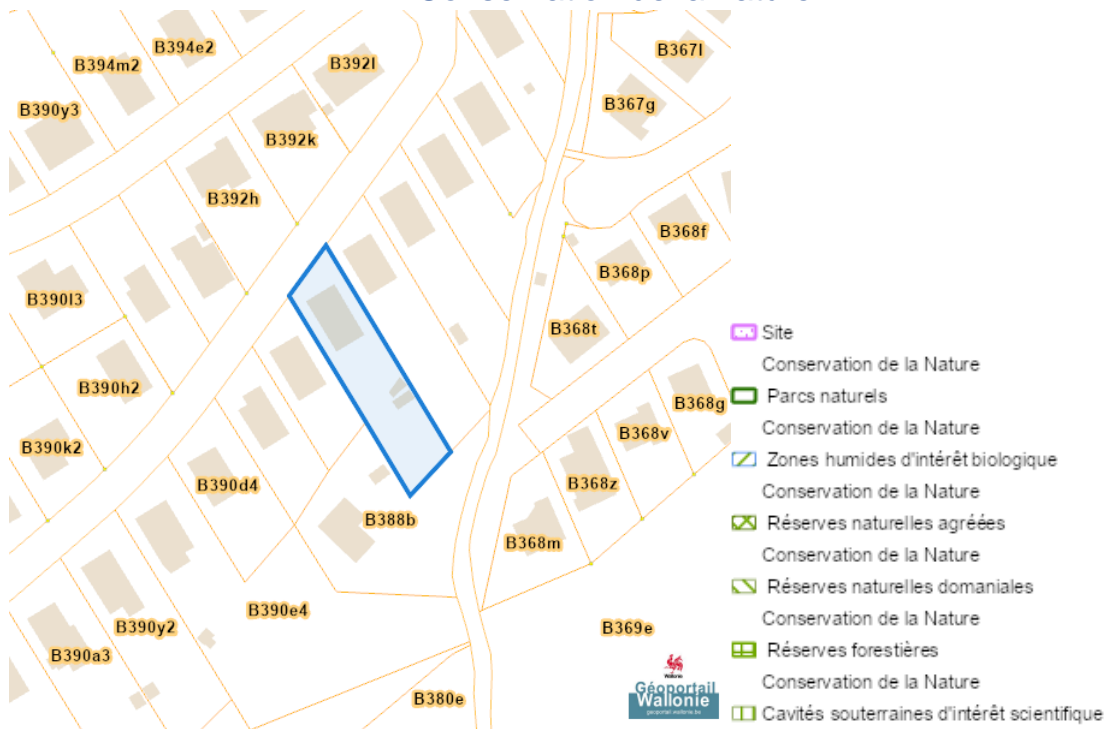


### Fichier écologique des essences

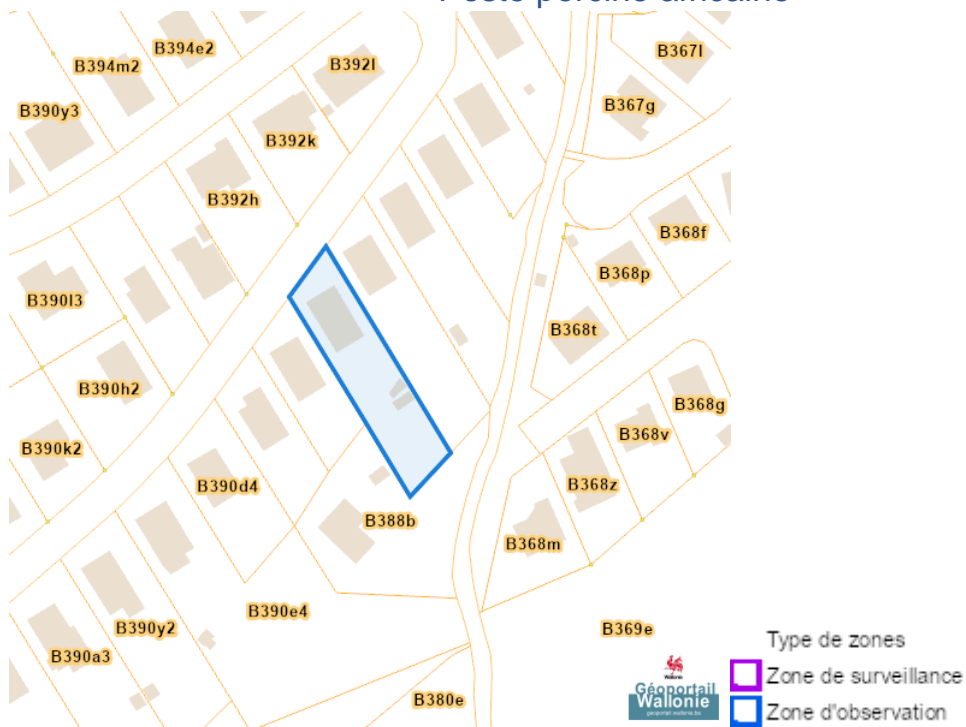


Dossier: 24-00-0653/001

### Conservation de la nature

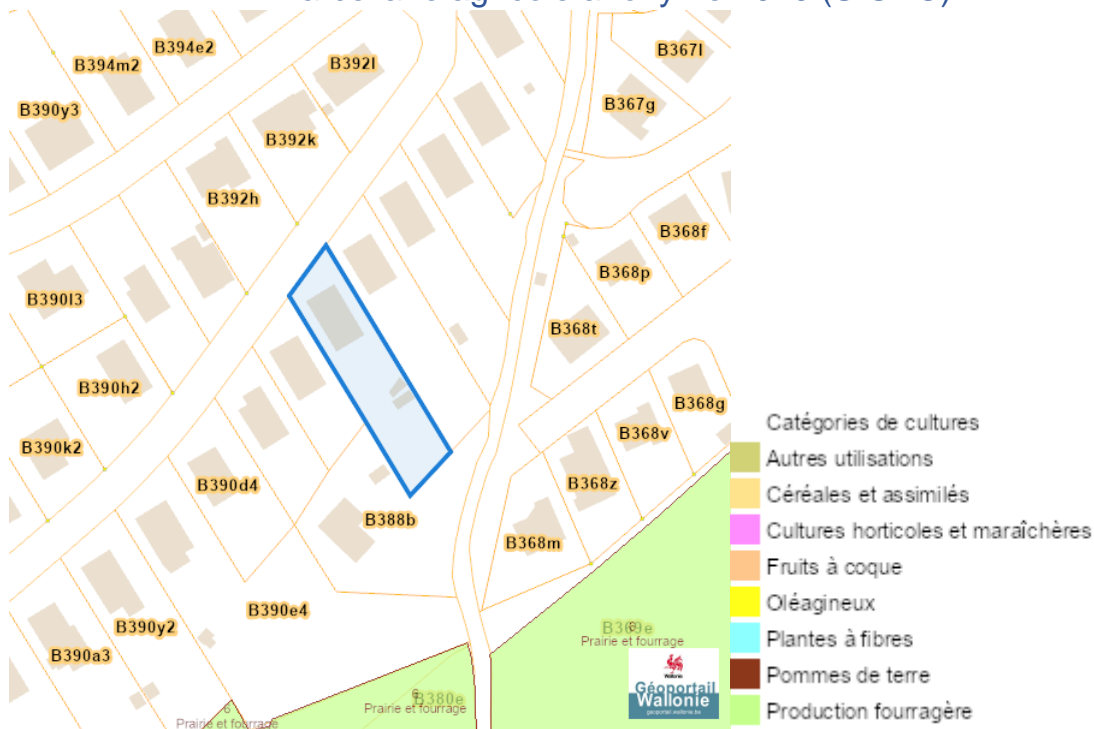


### Peste porcine africaine

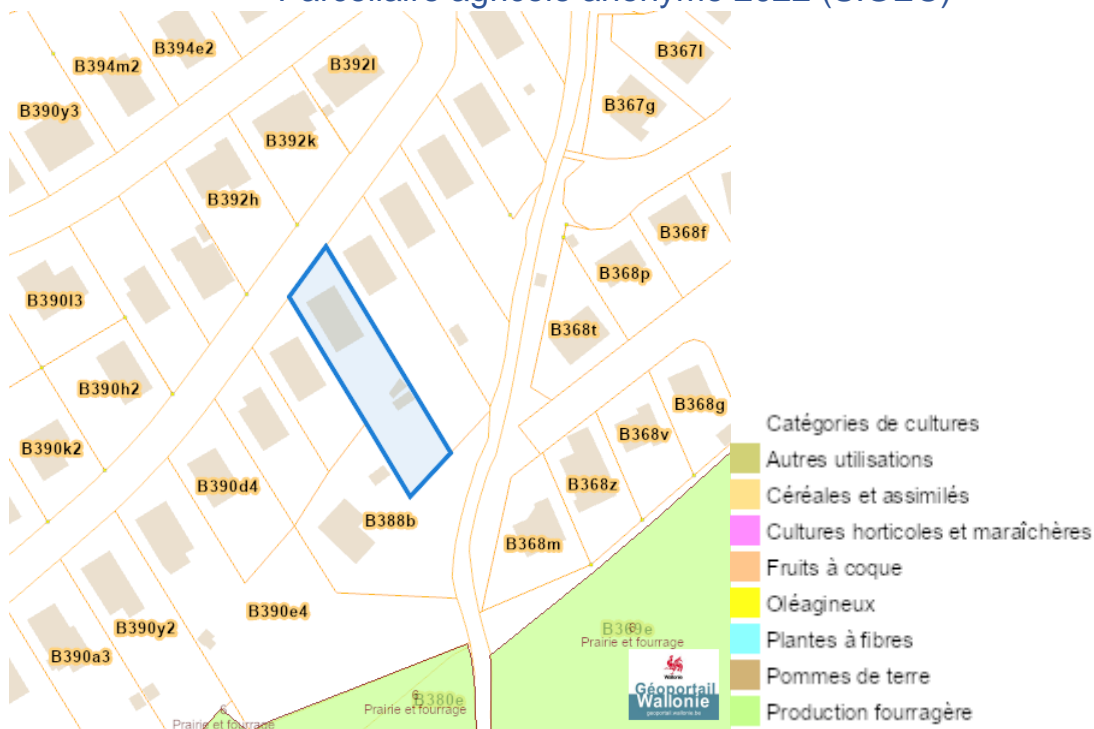


Avenue de la Liberté 13, 4800 Lambermont

## Parcelle agricole anonyme 2019 (SIGEC)



## Parcelle agricole anonyme 2022 (SIGEC)



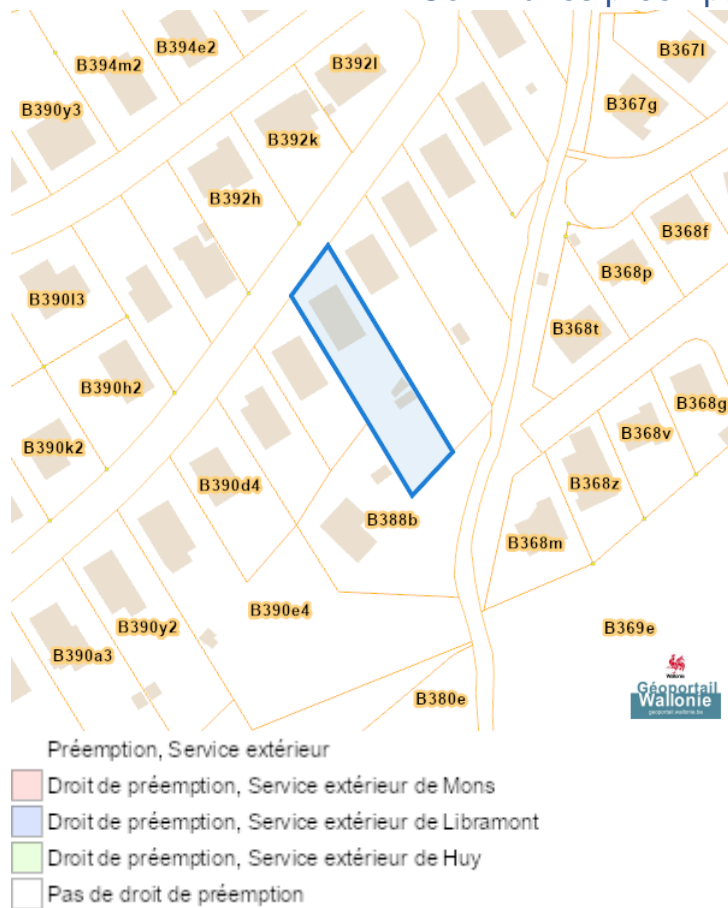
Dossier: 24-00-0653/001

---

*Droit de préemption*


---

## Communes préemptibles

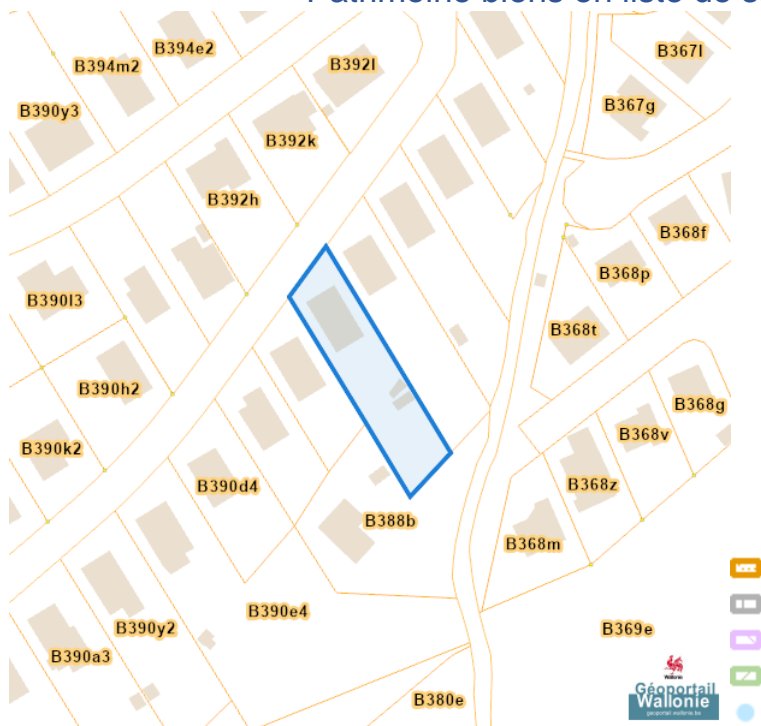


---

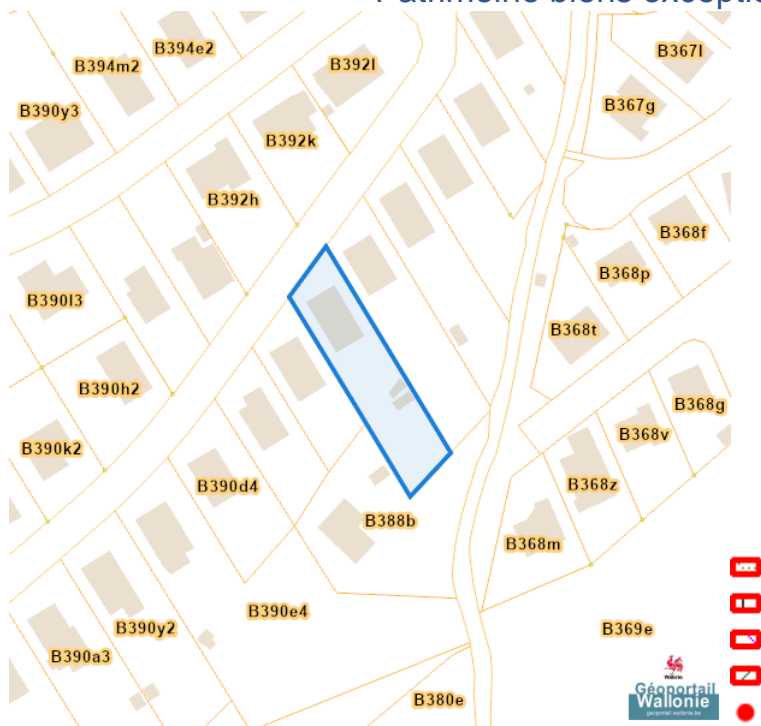
*Patrimoine immobilier*

---

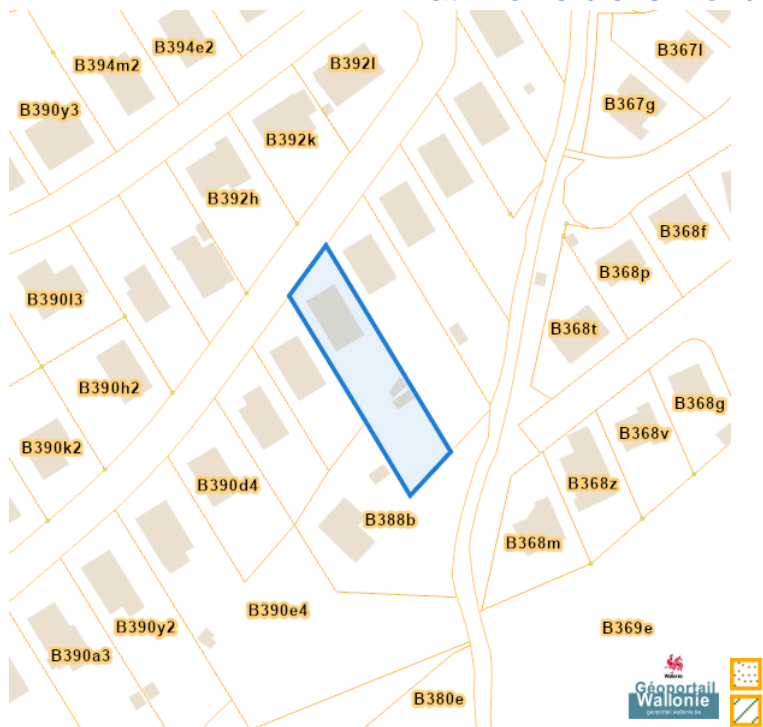
## Patrimoine biens en liste de sauvegarde



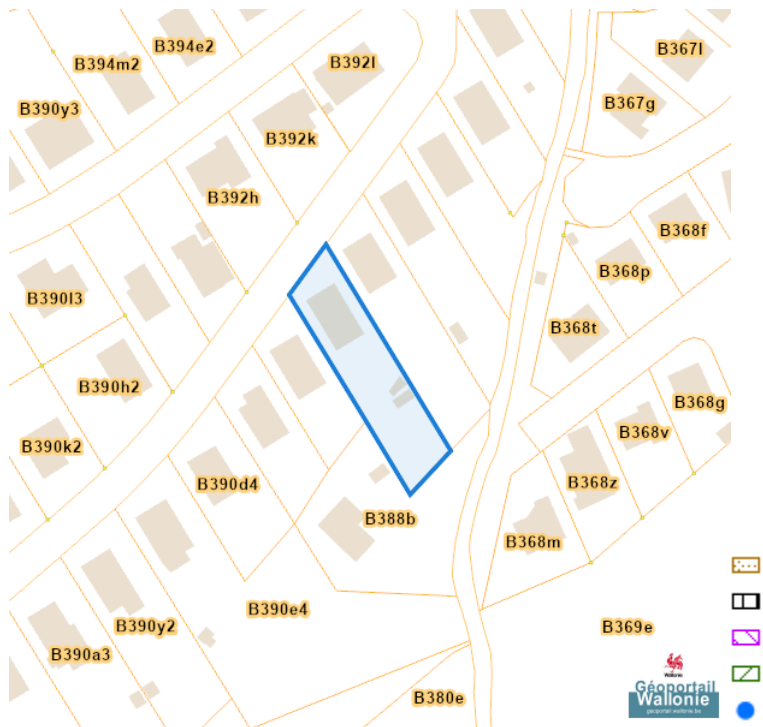
## Patrimoine biens exceptionnels



### Patrimoine biens mondiaux

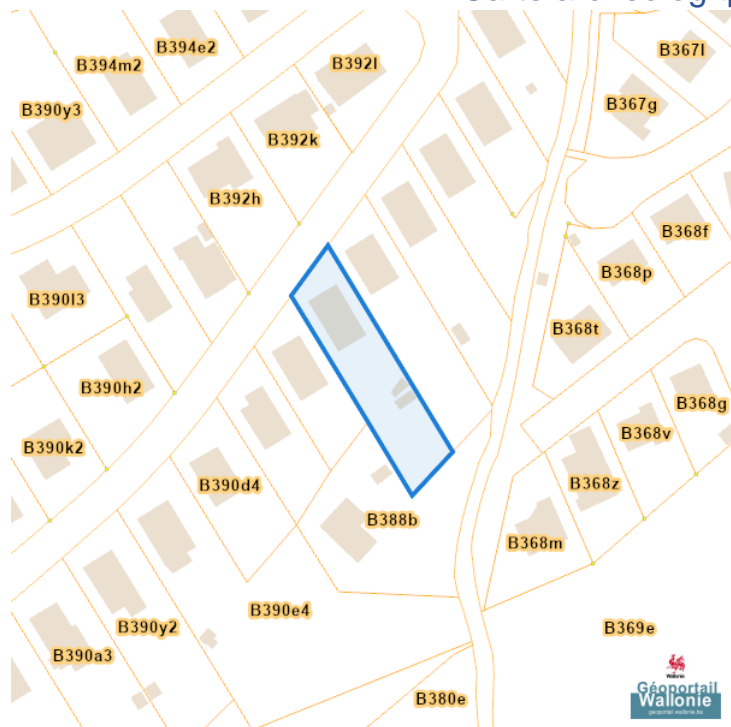


### Patrimoine biens classés et zones de protection

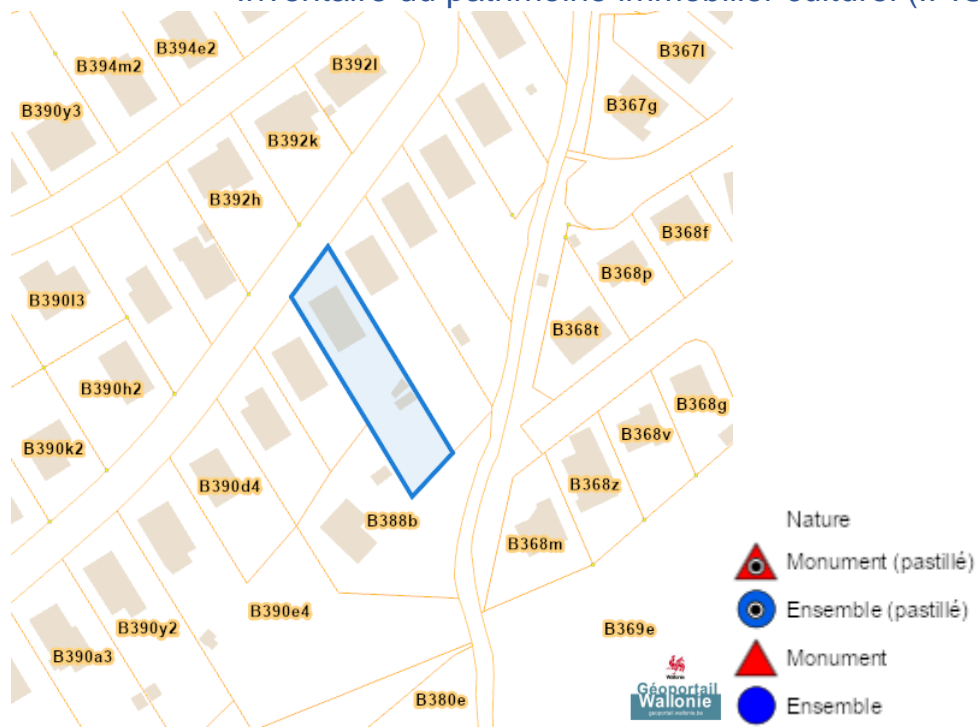


Avenue de la Liberté 13, 4800 Lambermont

## Carte archéologique



## Inventaire du patrimoine immobilier culturel (IPIC)



Dossier: 24-00-0653/001



Cartes historiques

Atlas des voiries vicinales



Dossier: 24-00-0653/001

## Autres cartes

## Réseau routier régional et bornes associées

