

# DC à la carte



---

*Kantonsweg 92, 3650 Rotem*  
*72032B2310/00X000*

---

Locatie

Omgeving

Kadaster

Gewestplan

Water

Natuur

Recht van voorkoop

Beschermd onroerend erfgoed

Vastgestelde inventarissen

Wetenschappelijke inventarissen

Unesco werelderfgoed

Historische kaarten

Wonen

Dossier: 00-01-8233/001

---

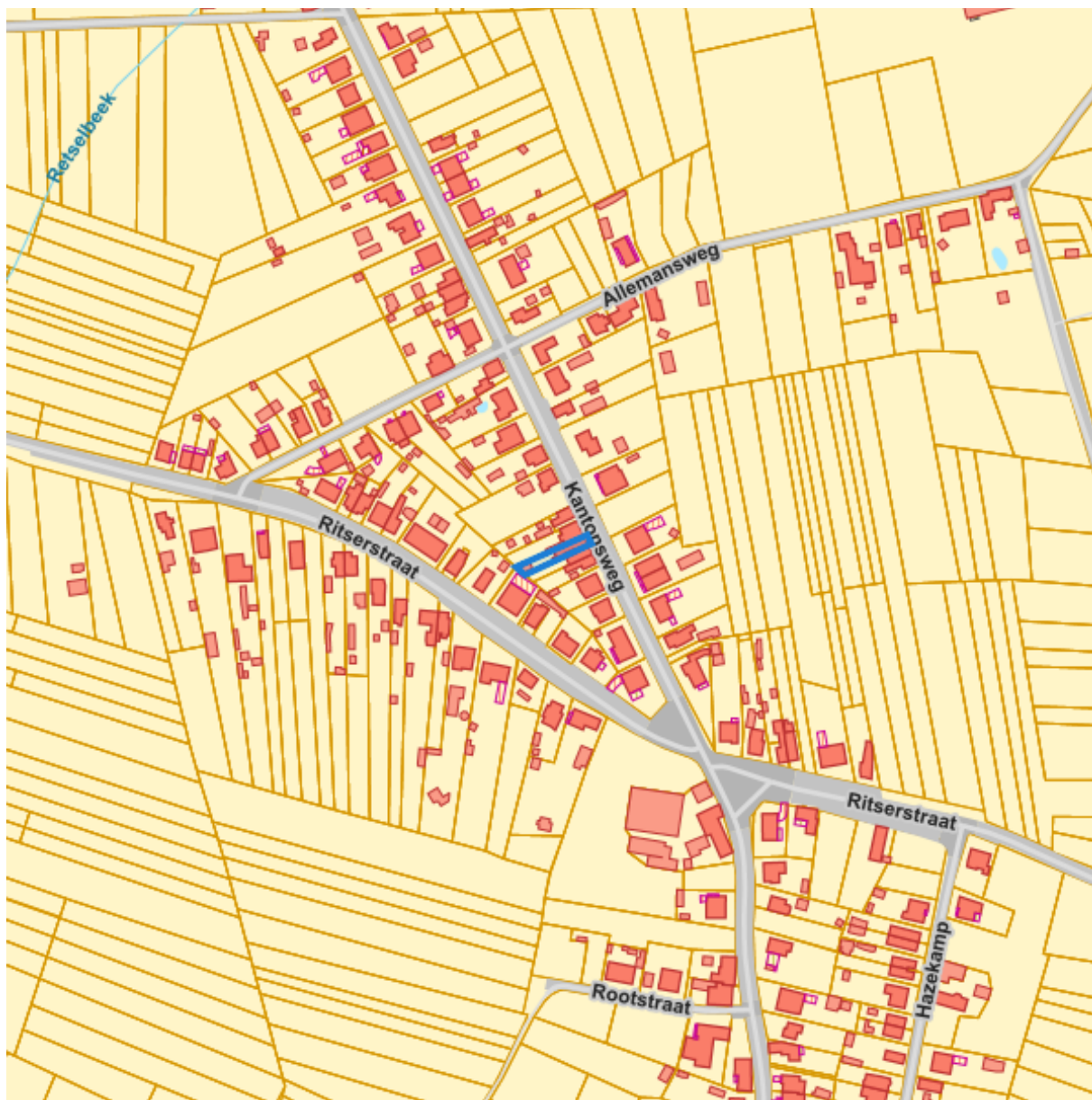
*Locatie*

---



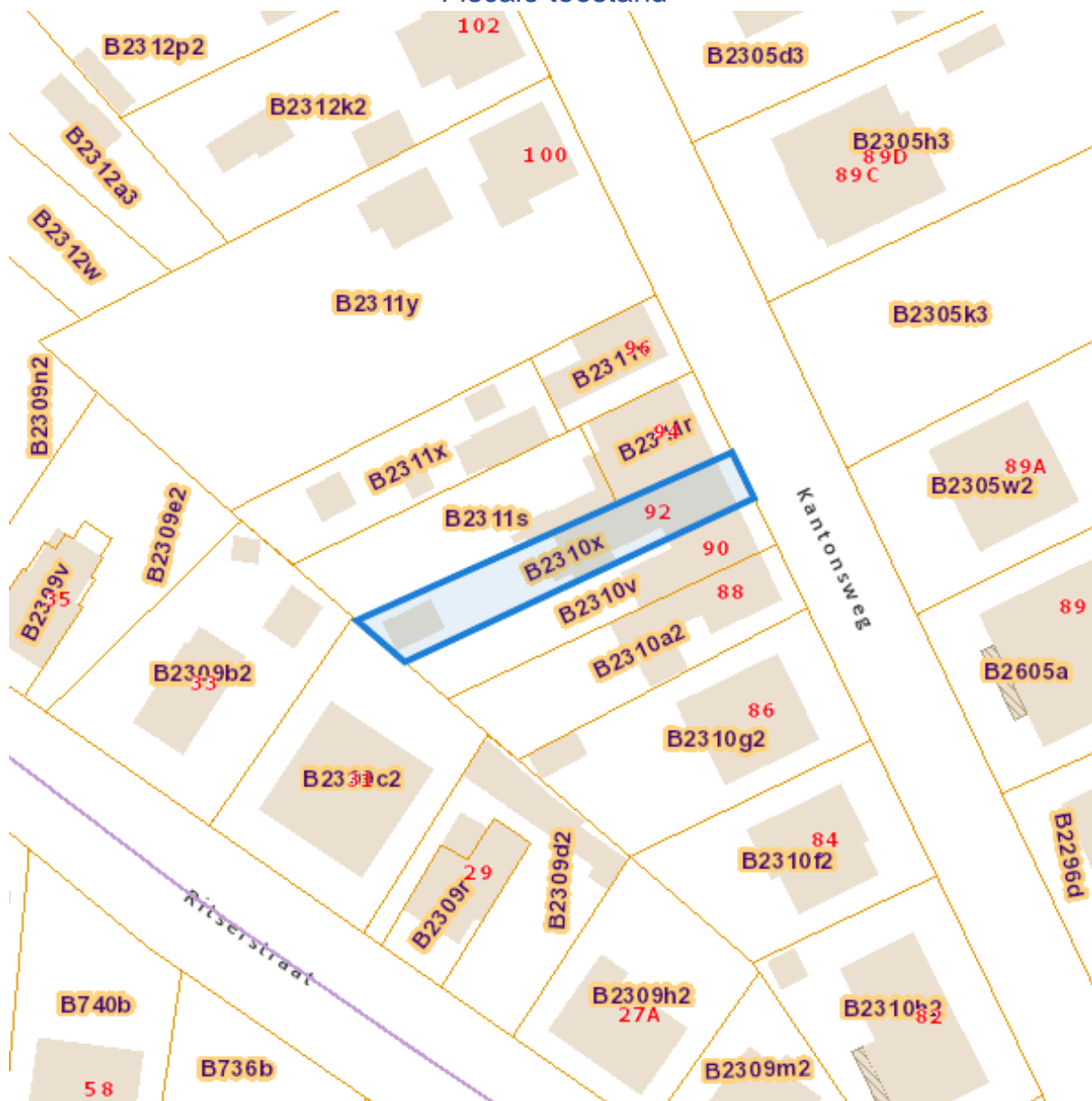
Dossier: 00-01-8233/001

Omgeving





Fiscale toestand




[eservices.minfin.fgov.be](https://eservices.minfin.fgov.be)

---

*Gewestplan*

---



[www.geopunt.be](http://www.geopunt.be)  
[Gewestplan legende](#)

Dossier: 00-01-8233/001

## Water

## Overstromingsgevoelige gebieden pluviaal (door hevige neerslag)



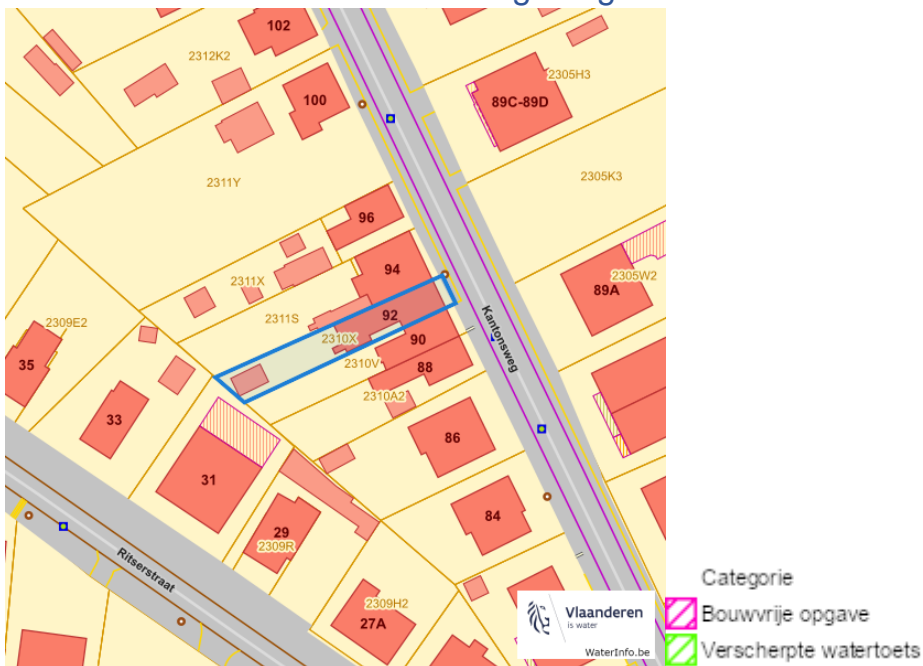
## Overstromingsgevoelige gebieden fluviaal (uit waterlopen)



### Overstromingsgevoelige gebieden vanuit de zee



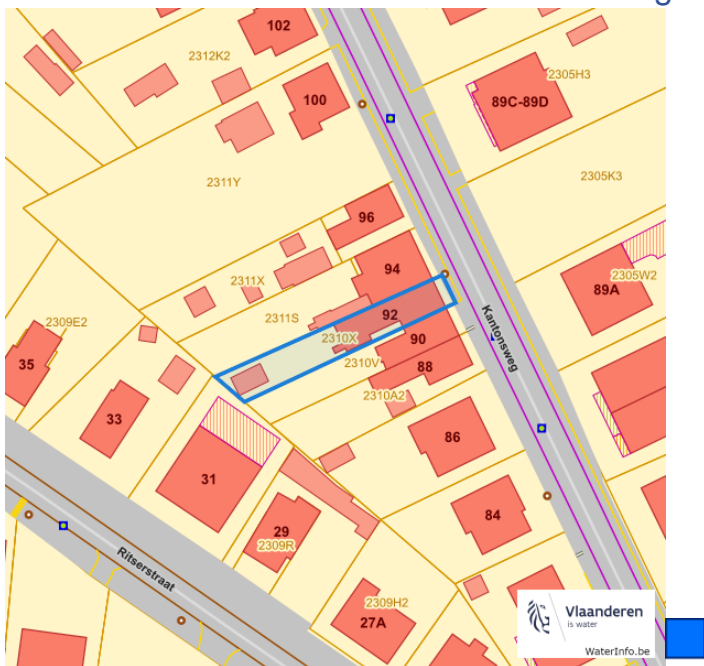
### Signaalgebieden



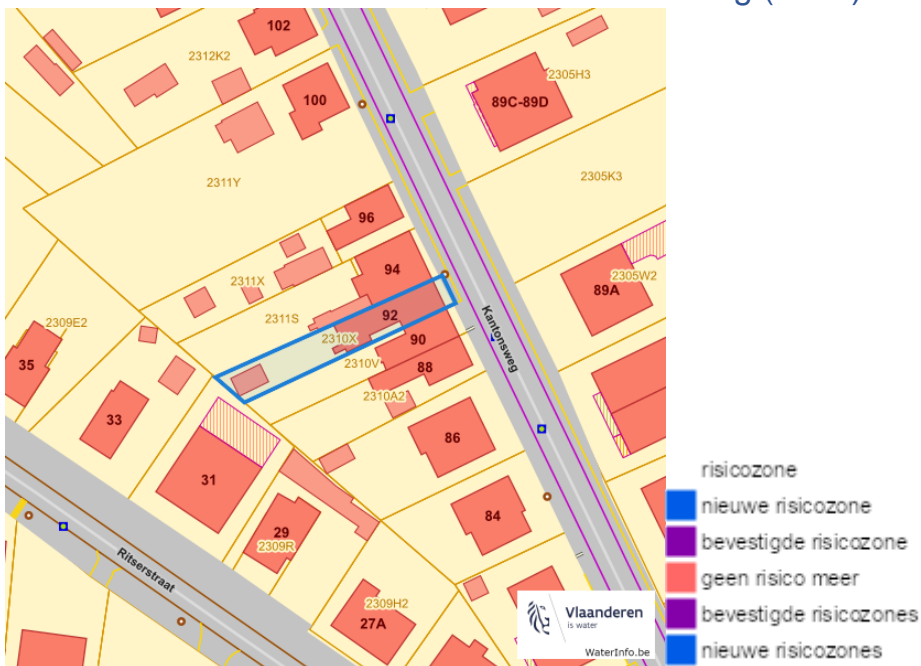


Kantonsweg 92, 3650 Rotem

Recent overstromde gebieden (2017)



Risicozones overstrooming (2017)



Dossier: 00-01-8233/001

Kantonsweg 92, 3650 Rotem

## Van nature overstroombare gebieden



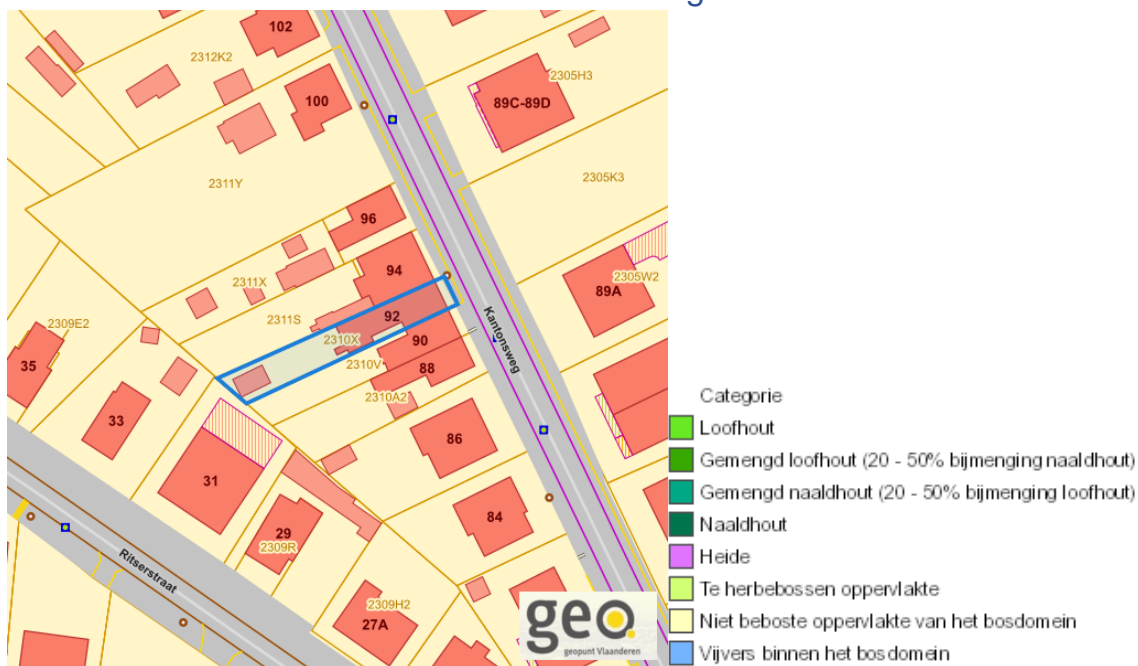
Dossier: 00-01-8233/001

---

 Natuur
 

---

## Bosreferentielaag 2000



## Groenkaart Vlaanderen (2021)



Dossier: 00-01-8233/001

Kantonsweg 92, 3650 Rotem

### Boskartering 1990



### Digitale boswijzer 2021



Dossier: 00-01-8233/001

Kantonsweg 92, 3650 Rotem

## Digitale boswijzer 2018



## Digitale boswijzer 2015



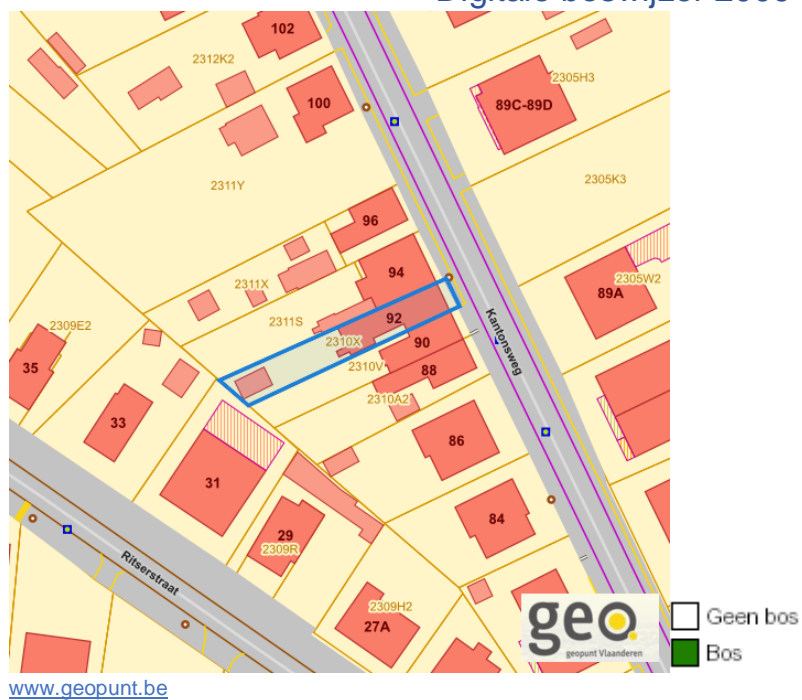
Dossier: 00-01-8233/001

Kantonsweg 92, 3650 Rotem

## Digitale boswijzer 2012



## Digitale boswijzer 2009



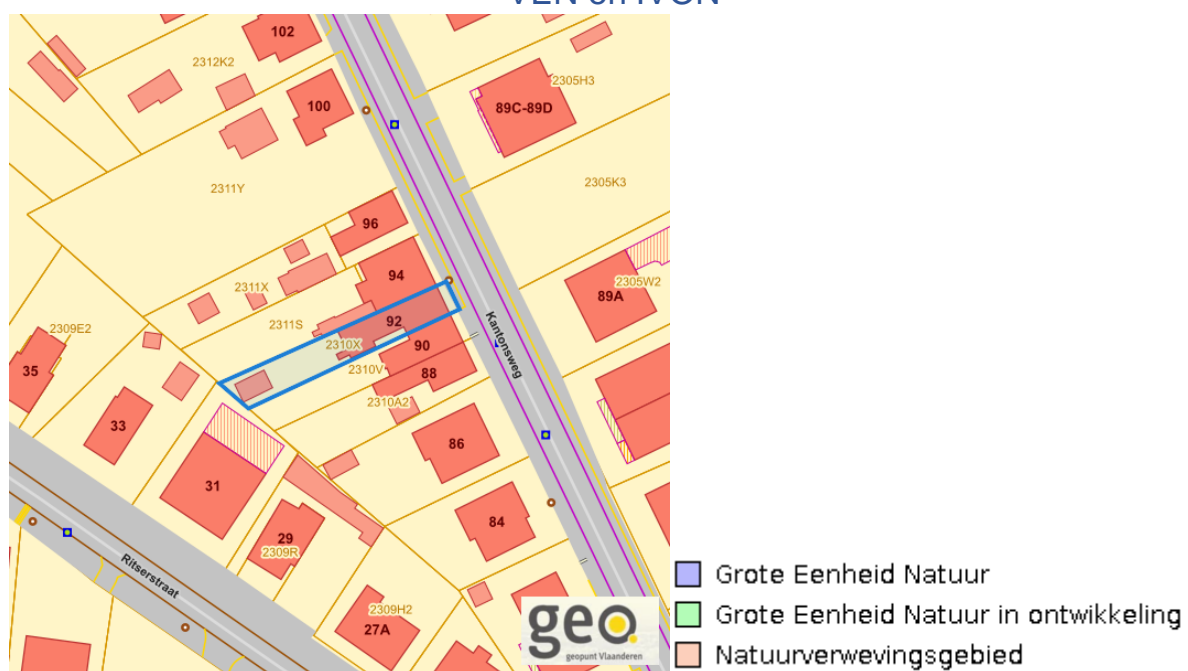
Dossier: 00-01-8233/001

Kantonsweg 92, 3650 Rotem

## PFAS



## VEN en IVON

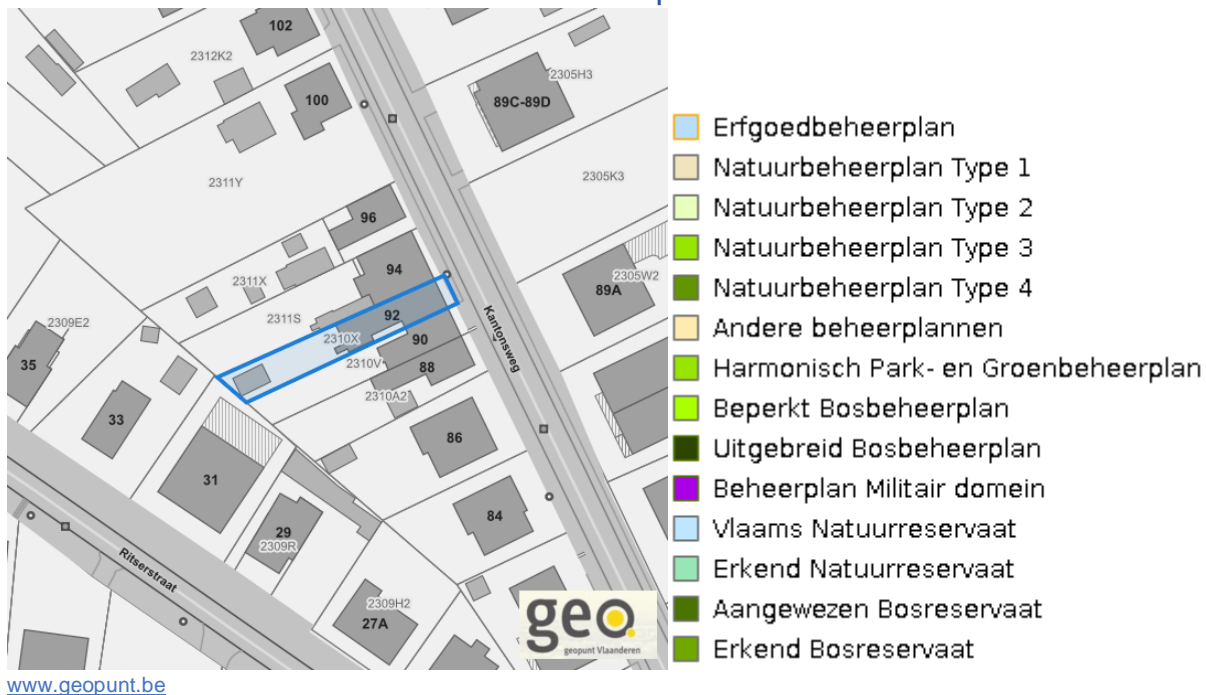

[www.geopunt.be](http://www.geopunt.be)

Dossier: 00-01-8233/001

### Jachtterreinen

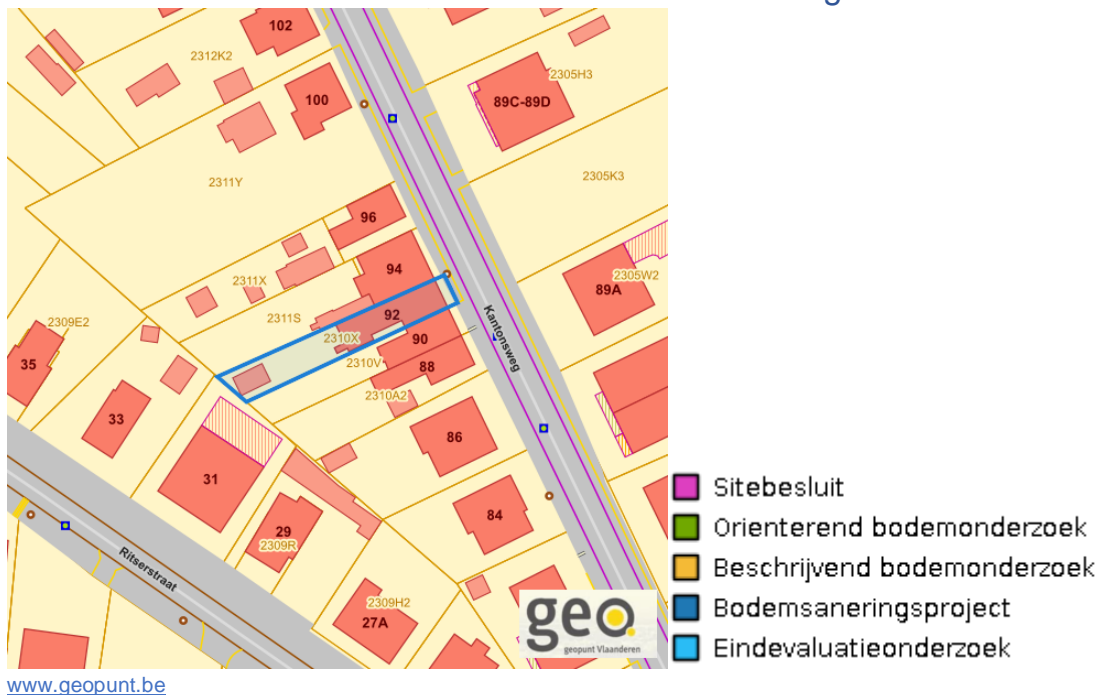


### Natuurbeheerplannen





### Bodemonderzoeken en saneringen



---

*Recht van voorkoop*

---

Vlaams voorkooprecht



[www.geopunt.be](http://www.geopunt.be)

Recht van voorkoop afbakening



[www.geopunt.be](http://www.geopunt.be)

Dossier: 00-01-8233/001

---

*Detailkaarten recht van voorkoop*


---

Detailkaarten recht van voorkoop pagina 1

## Rvv: Ruimtelijke ordening



## Rvv: Vlaamse wooncode

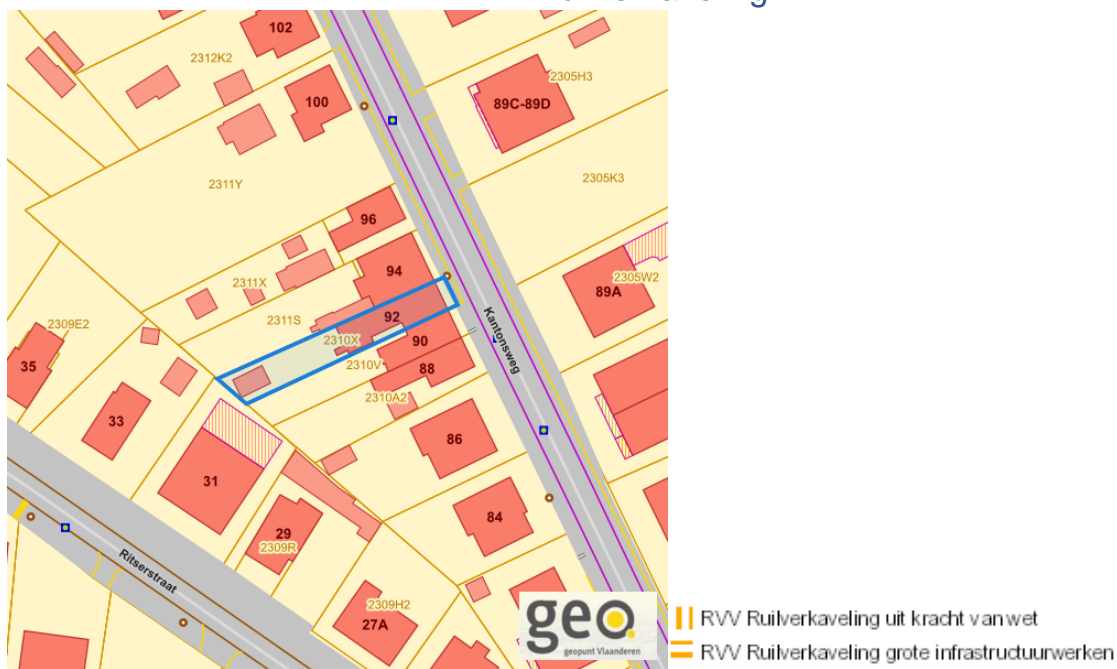


Dossier: 00-01-8233/001

Kantonsweg 92, 3650 Rotem

Detailkaarten recht van voorkoop pagina 2

### Rvv: Ruilverkaveling



[www.geopunt.be](http://www.geopunt.be)

### Rvv: Havengebieden



[www.geopunt.be](http://www.geopunt.be)

Dossier: 00-01-8233/001

Kantonsweg 92, 3650 Rotem

Detailkaarten recht van voorkoop pagina 3

### Rvv: de Vlaamse waterweg



### Rvv: Complexe Projecten



Dossier: 00-01-8233/001

Kantonsweg 92, 3650 Rotem

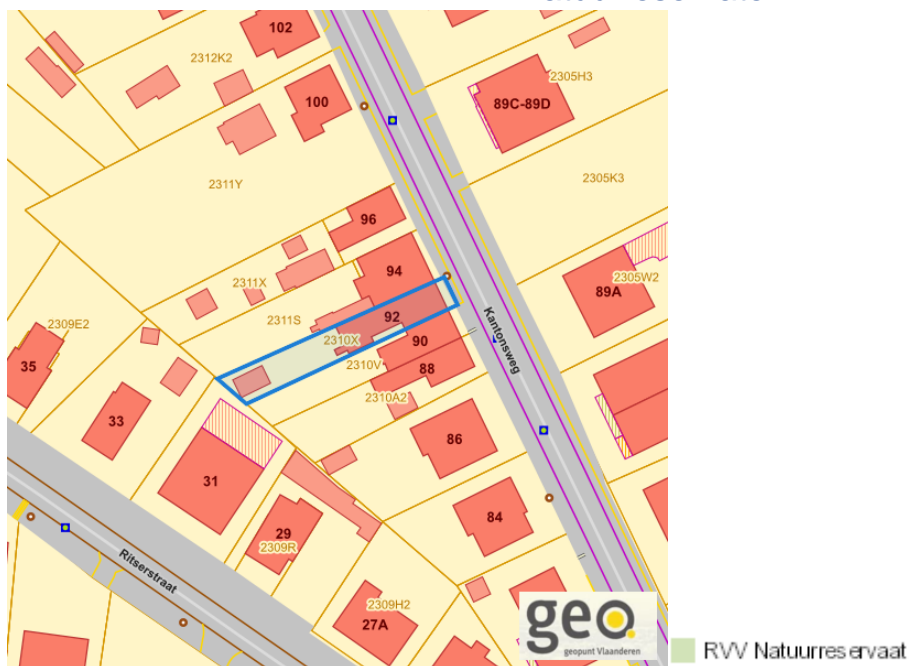
Detailkaarten recht van voorkoop pagina 4

### Rvv: Oeverzones en overstromingsgebieden



[www.geopunt.be](http://www.geopunt.be)

### Rvv: Natuurreservaten



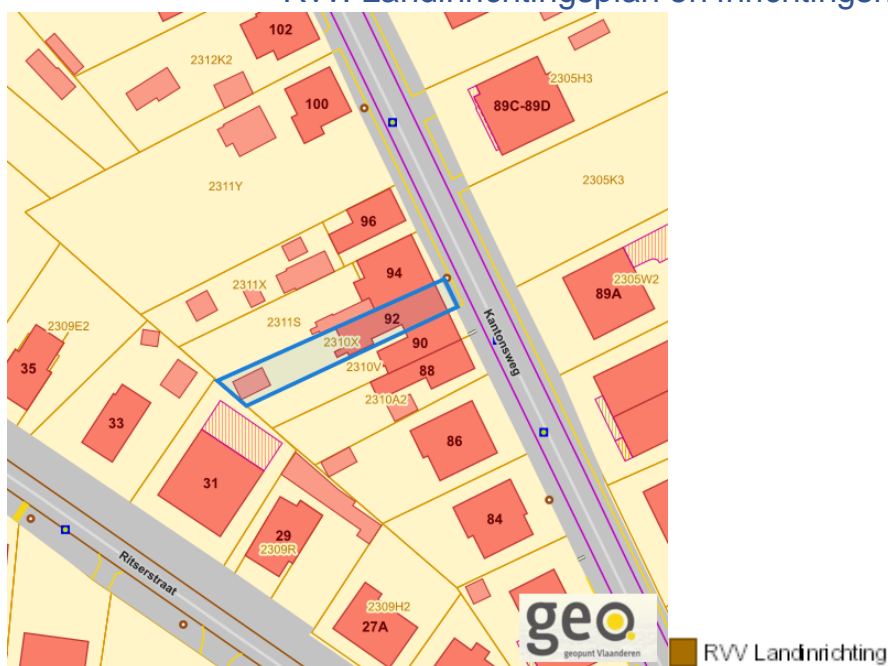
[www.geopunt.be](http://www.geopunt.be)

Dossier: 00-01-8233/001

Kantonsweg 92, 3650 Rotem

Detailkaarten recht van voorkoop pagina 5

### Rvv: Landinrichtingsplan en inrichtingsnota



### Rvv: Natuurinrichtingsprojecten

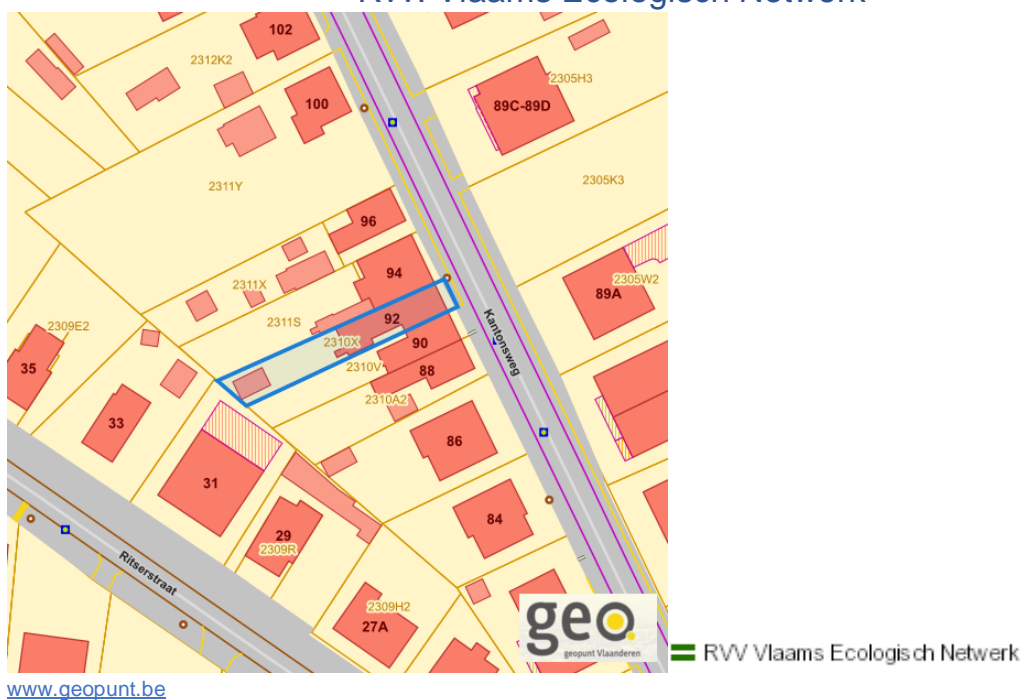


Dossier: 00-01-8233/001

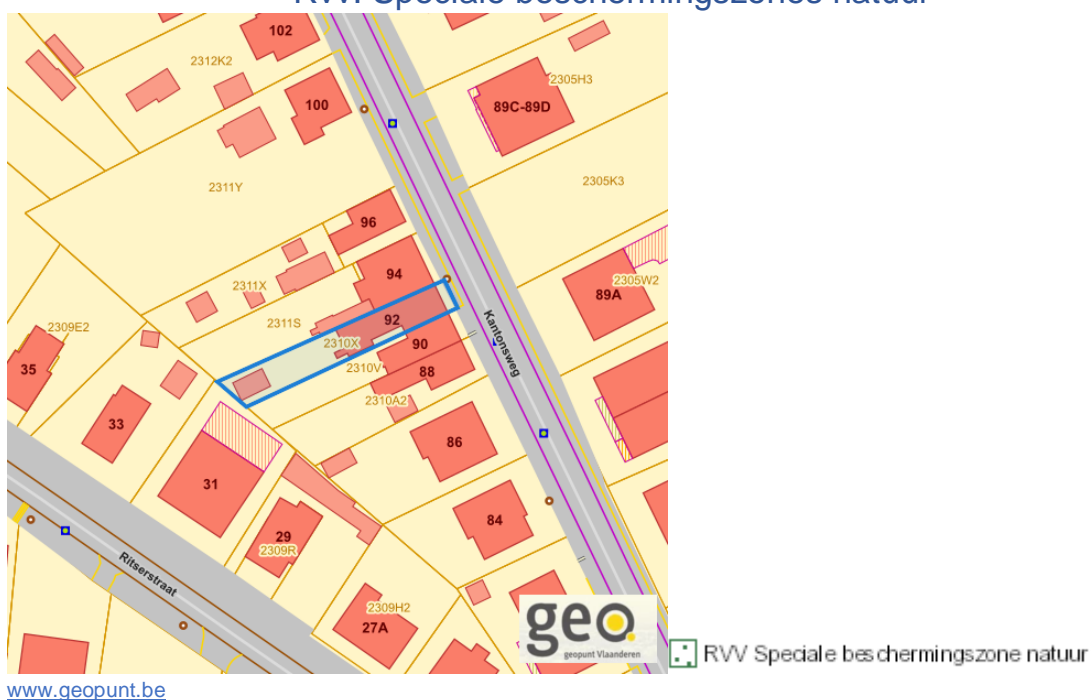
Kantonsweg 92, 3650 Rotem

Detailkaarten recht van voorkoop pagina 6

### Rvv: Vlaams Ecologisch Network



### Rvv: Speciale beschermingszones natuur



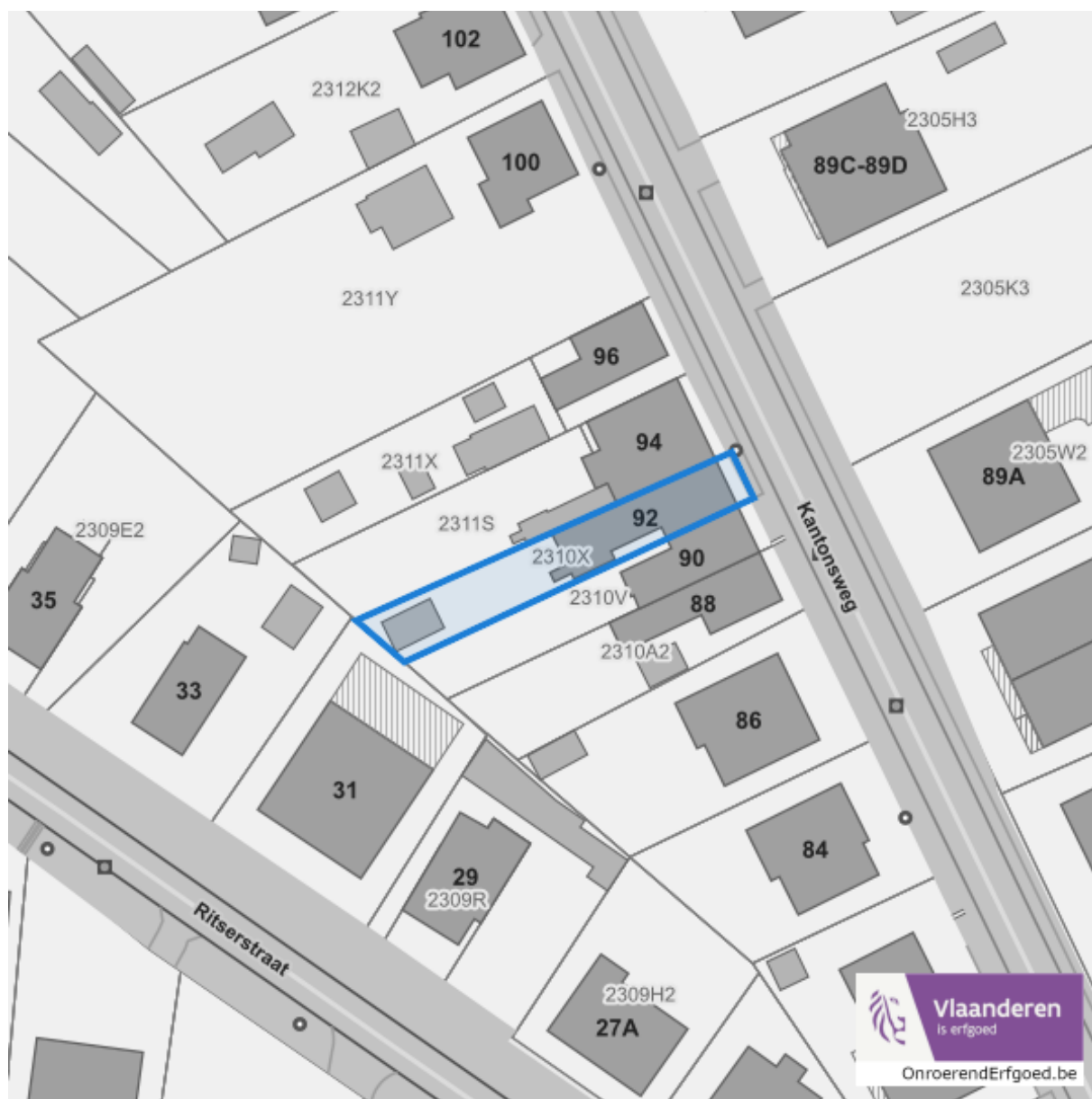
Dossier: 00-01-8233/001



---

*Beschermd onroerend erfgoed*

---



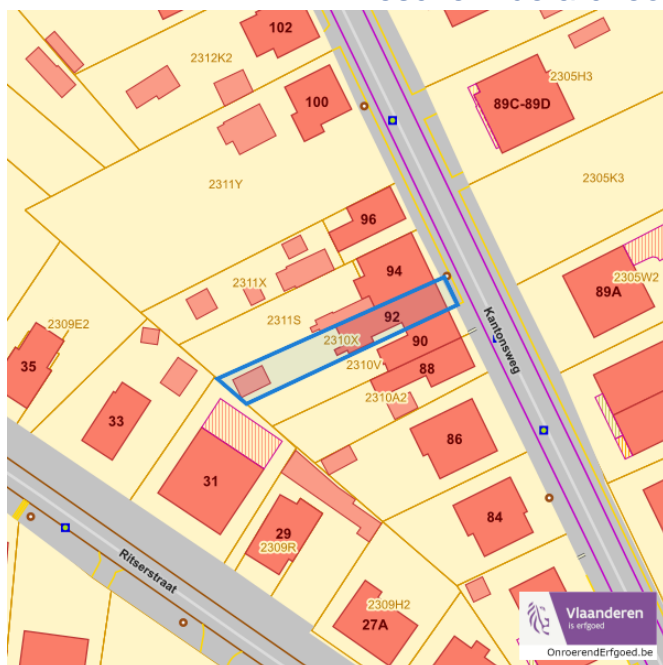
Dossier: 00-01-8233/001

---

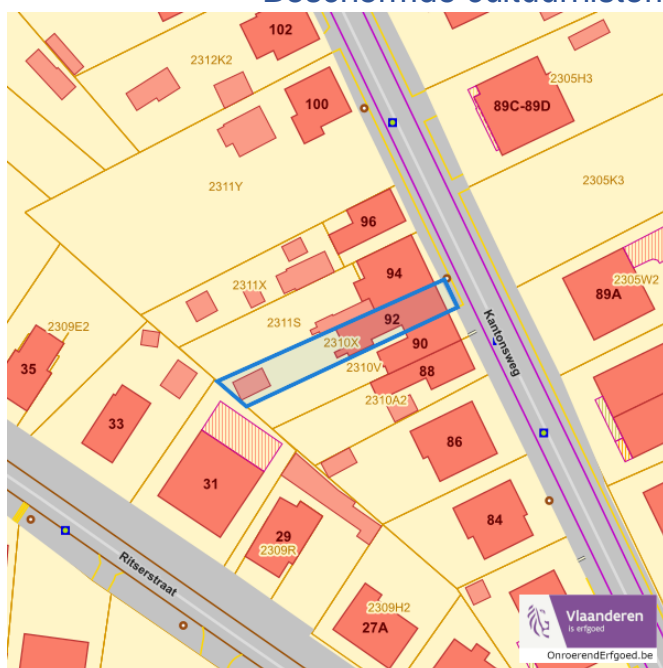
*Detailkaarten beschermd onroerend erfgoed*

---

Detailkaarten beschermd onroerend erfgoed pagina 1

**Beschermdede archeologische sites**

■ Beschermdede archeologische site

**Beschermdede cultuurhistorische landschappen**

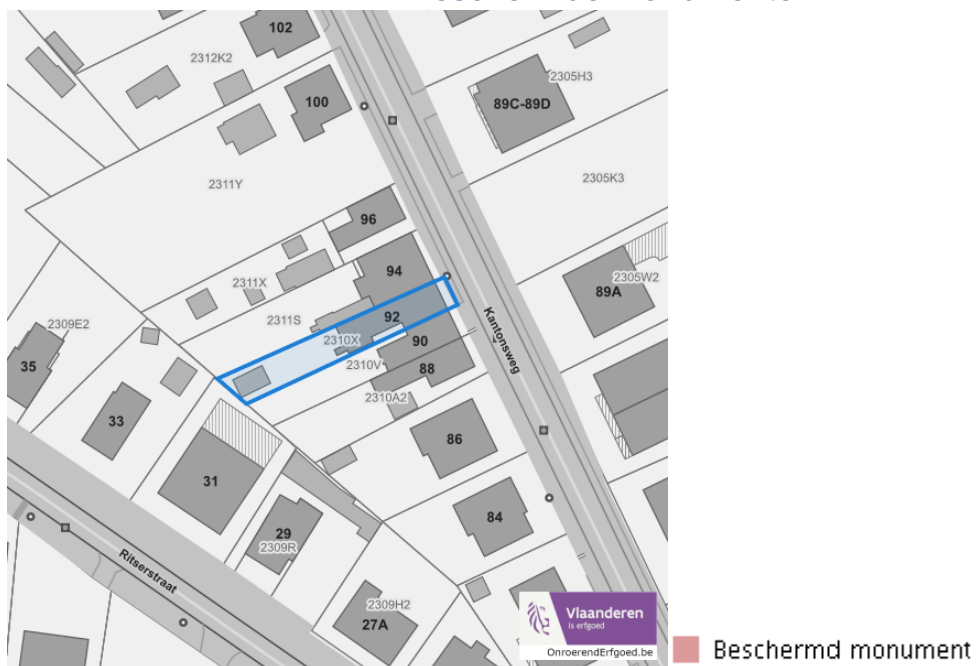
■ Beschermdede landschap

Dossier: 00-01-8233/001

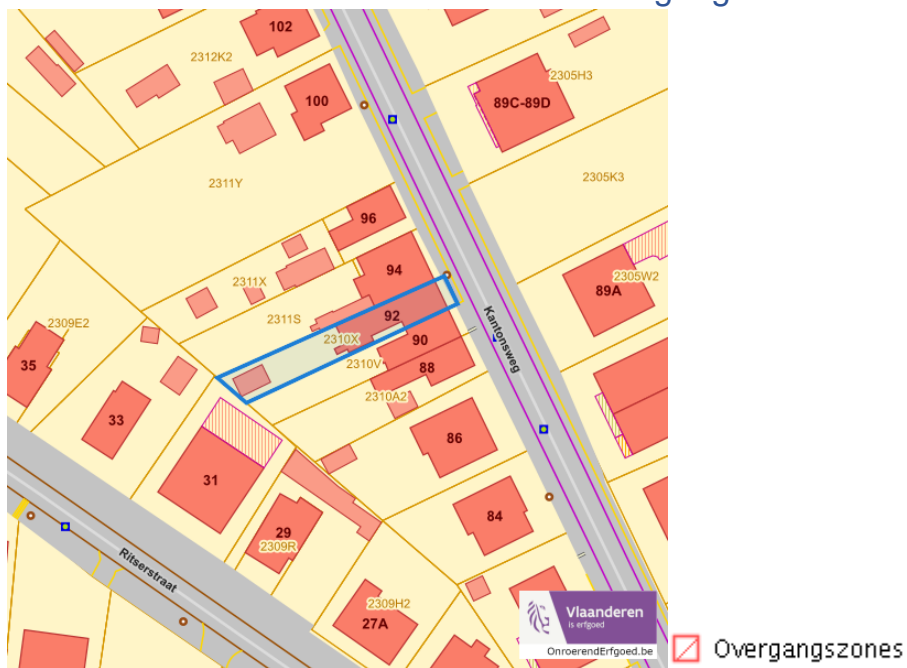
Kantonsweg 92, 3650 Rotem

Detailkaarten beschermd onroerend erfgoed pagina 2

### Beschermd monumenten



### Beschermd overgangszones

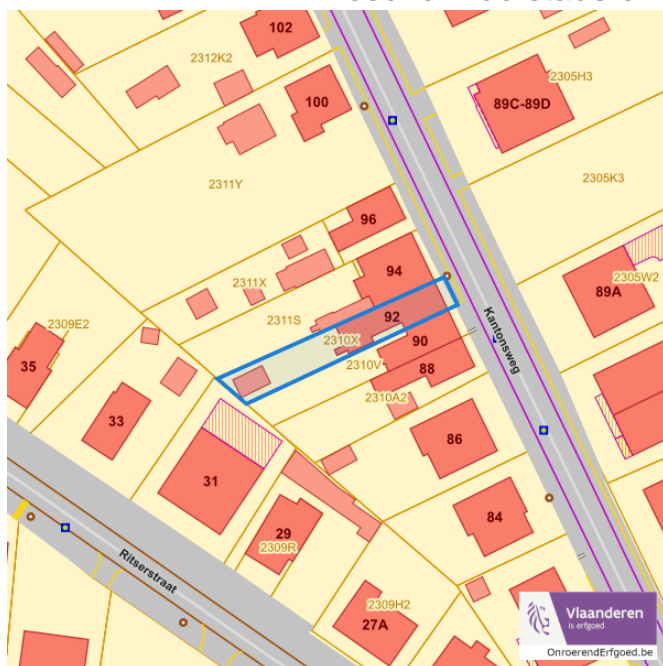



Dossier: 00-01-8233/001

Kantonsweg 92, 3650 Rotem

Detailkaarten beschermd onroerend erfgoed pagina 3

### Beschermd stads en dorpsgezichten



 Beschermd stads- en dorpsgezicht

Dossier: 00-01-8233/001



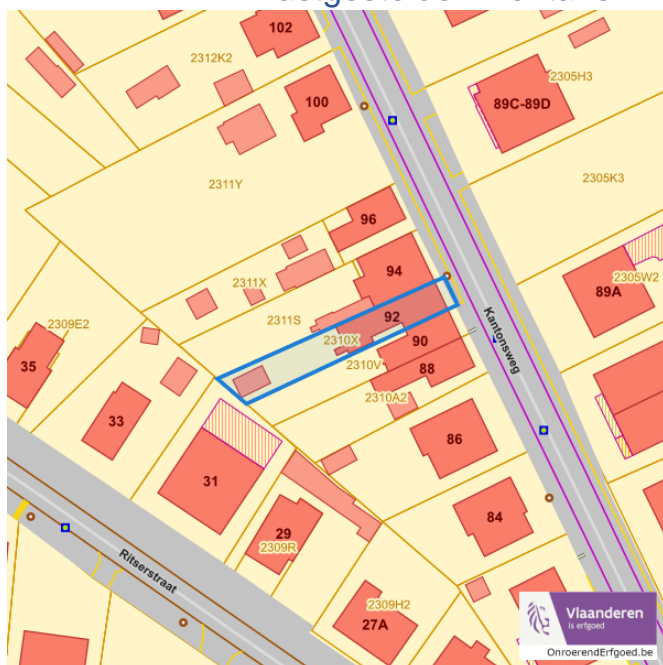
---

*Detailkaarten vastgestelde inventarissen*


---

Detailkaarten vastgestelde inventaris pagina 1

## Vastgestelde inventaris: Archeologische zones


 Vastgestelde afgebakende archeologische zone

## Vastgestelde inventaris: Bouwkundig erfgoed

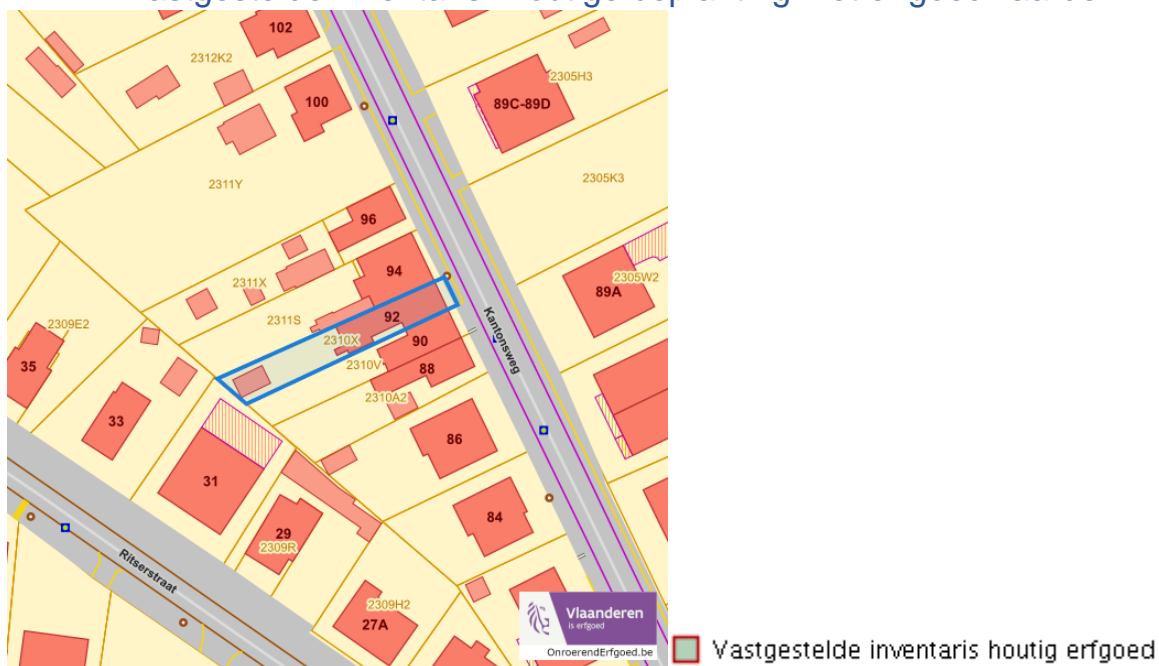

 Item uit de vastgestelde inventaris bouwkundig erfgoed

Dossier: 00-01-8233/001

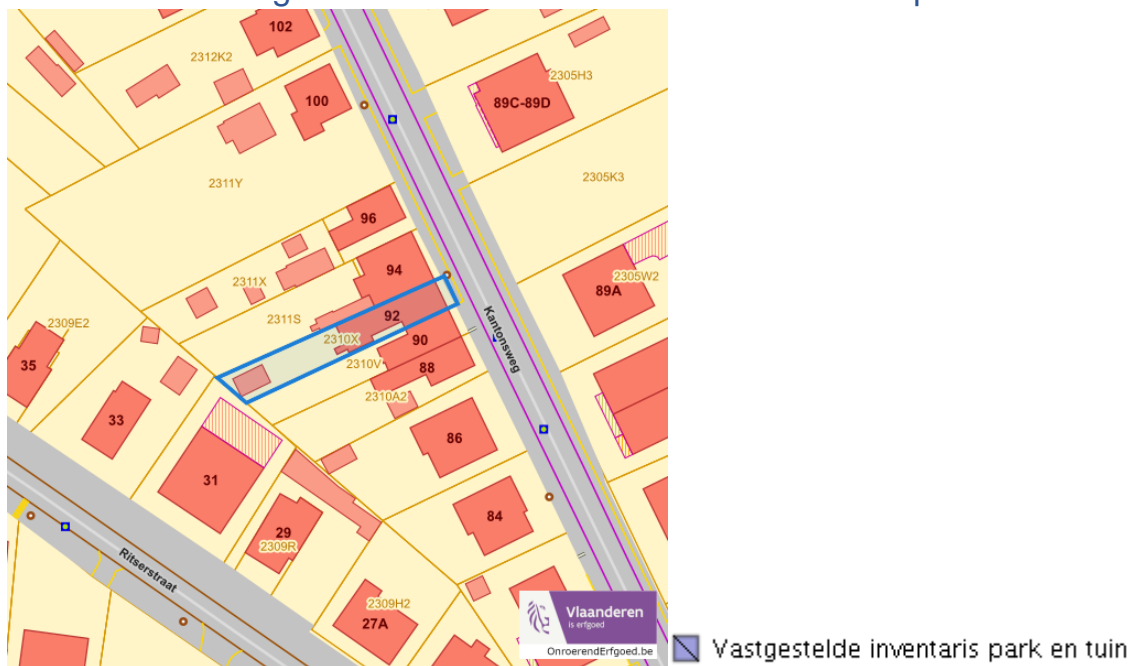
Kantonsweg 92, 3650 Rotem

Detailkaarten vastgestelde inventaris pagina 2

### Vastgestelde inventaris: Houtige beplanting met erfgoedwaarde



### Vastgestelde inventaris: Historische tuinen en parken

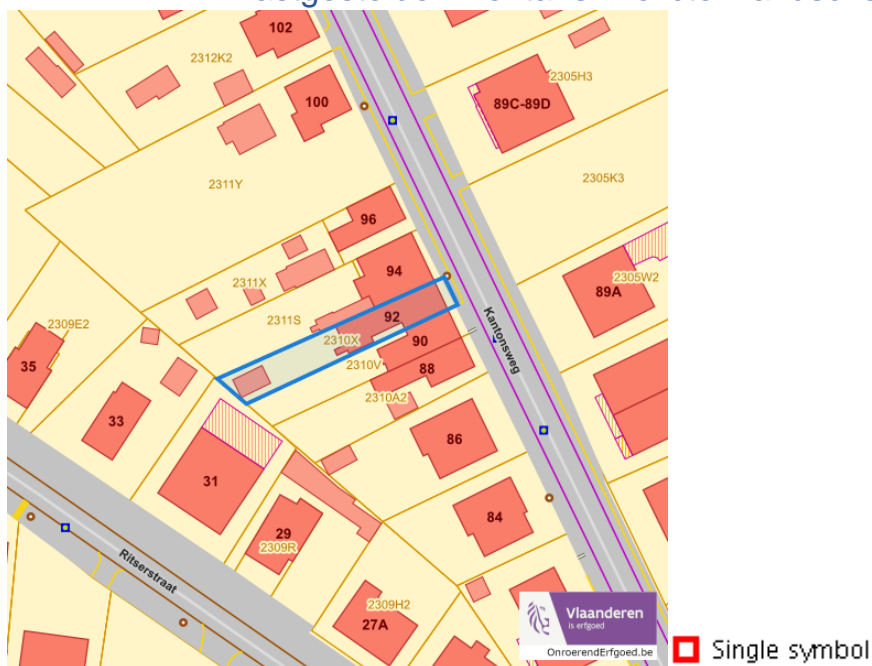


Dossier: 00-01-8233/001

Kantonsweg 92, 3650 Rotem

Detailkaarten vastgestelde inventaris pagina 3

### Vastgestelde inventaris: Relicten landschapsatlas



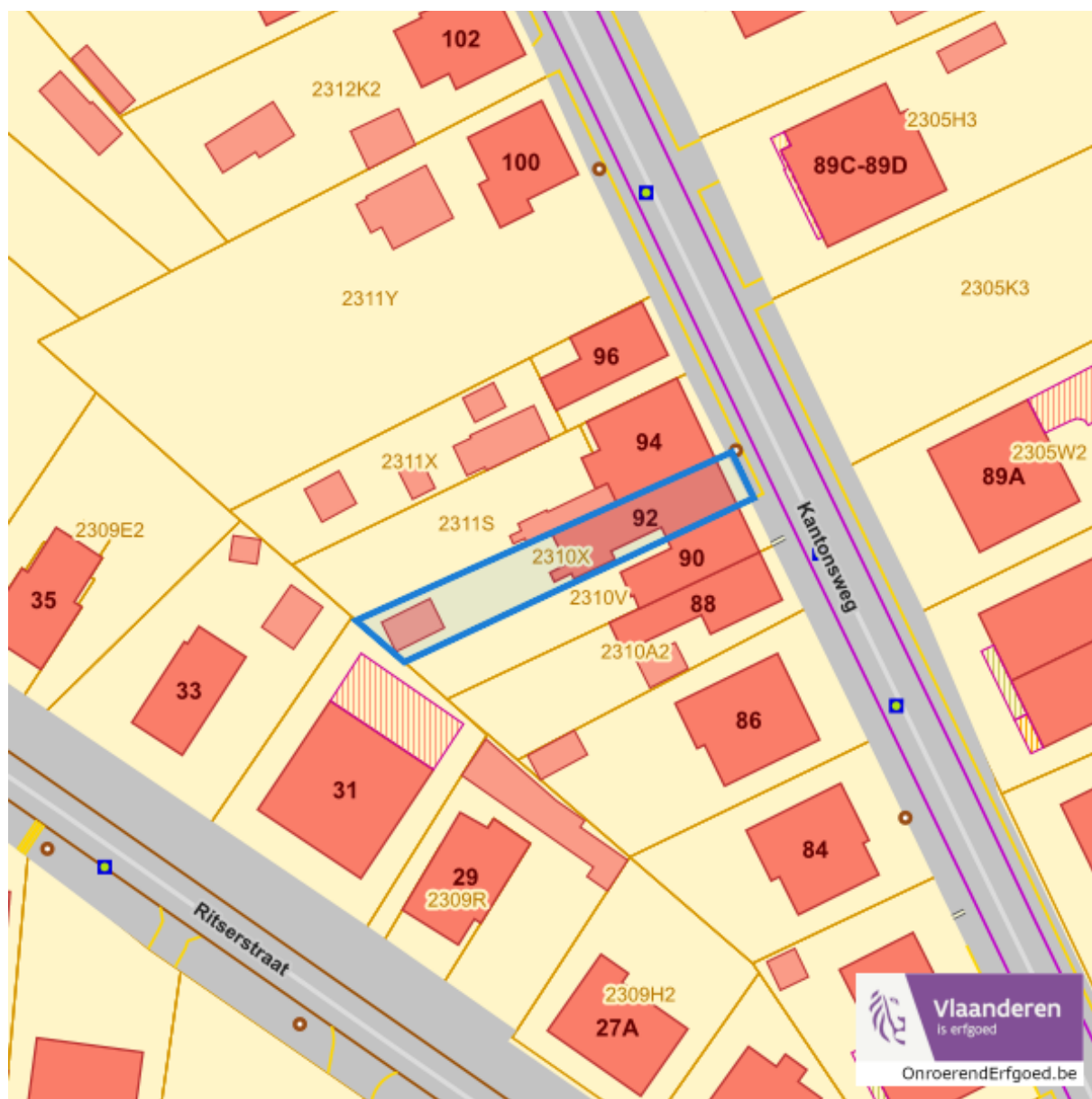
Dossier: 00-01-8233/001



---

*Wetenschappelijke inventarissen*

---



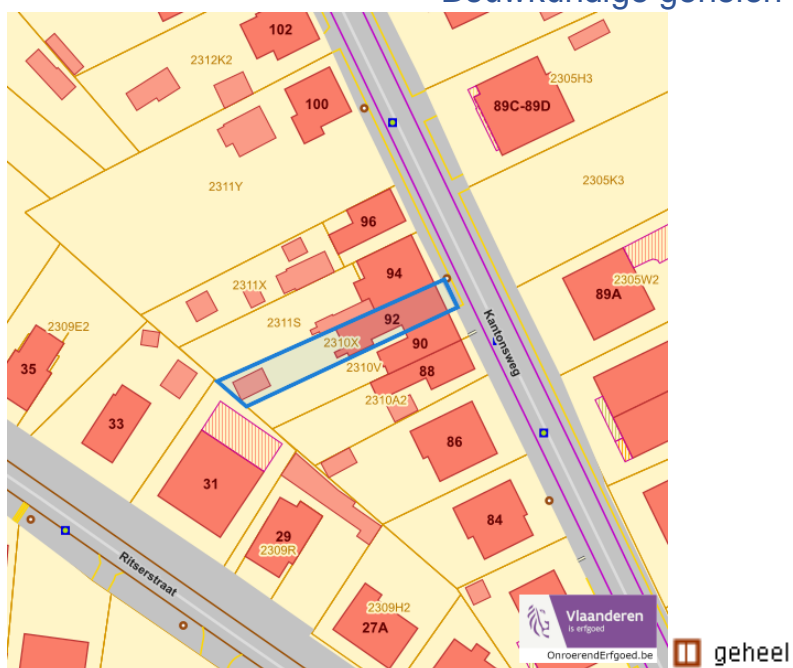
Dossier: 00-01-8233/001

---

*Detailkaarten wetenschappelijke inventarissen*

---

Detailkaarten wetenschappelijke inventarissen pagina 1

**Bouwkundige elementen****Bouwkundige gehelen**

Dossier: 00-01-8233/001

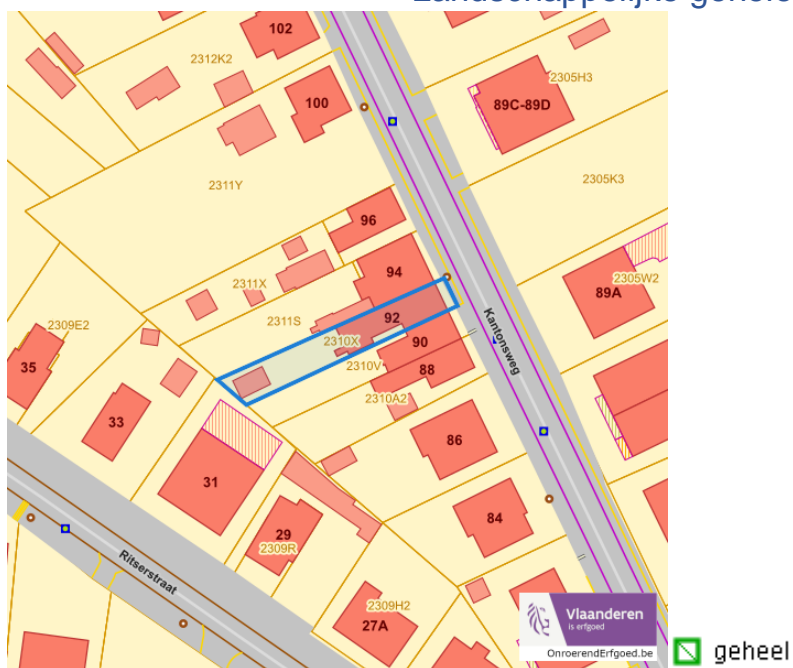
Kantonsweg 92, 3650 Rotem

Detailkaarten wetenschappelijke inventarissen pagina 2

### Landschappelijke elementen



### Landschappelijke gehelen

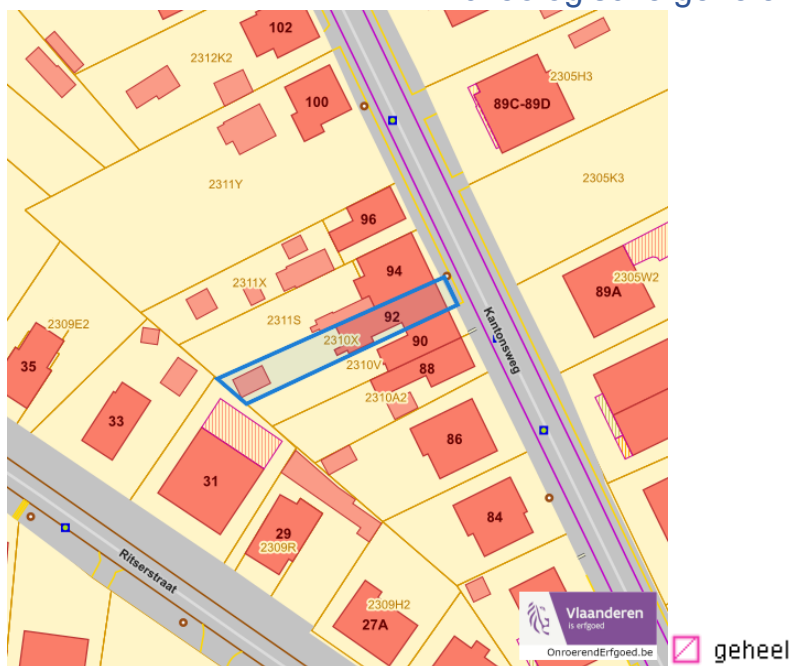


Dossier: 00-01-8233/001

Kantonsweg 92, 3650 Rotem

Detailkaarten wetenschappelijke inventarissen pagina 3

### Archeologische geheelen

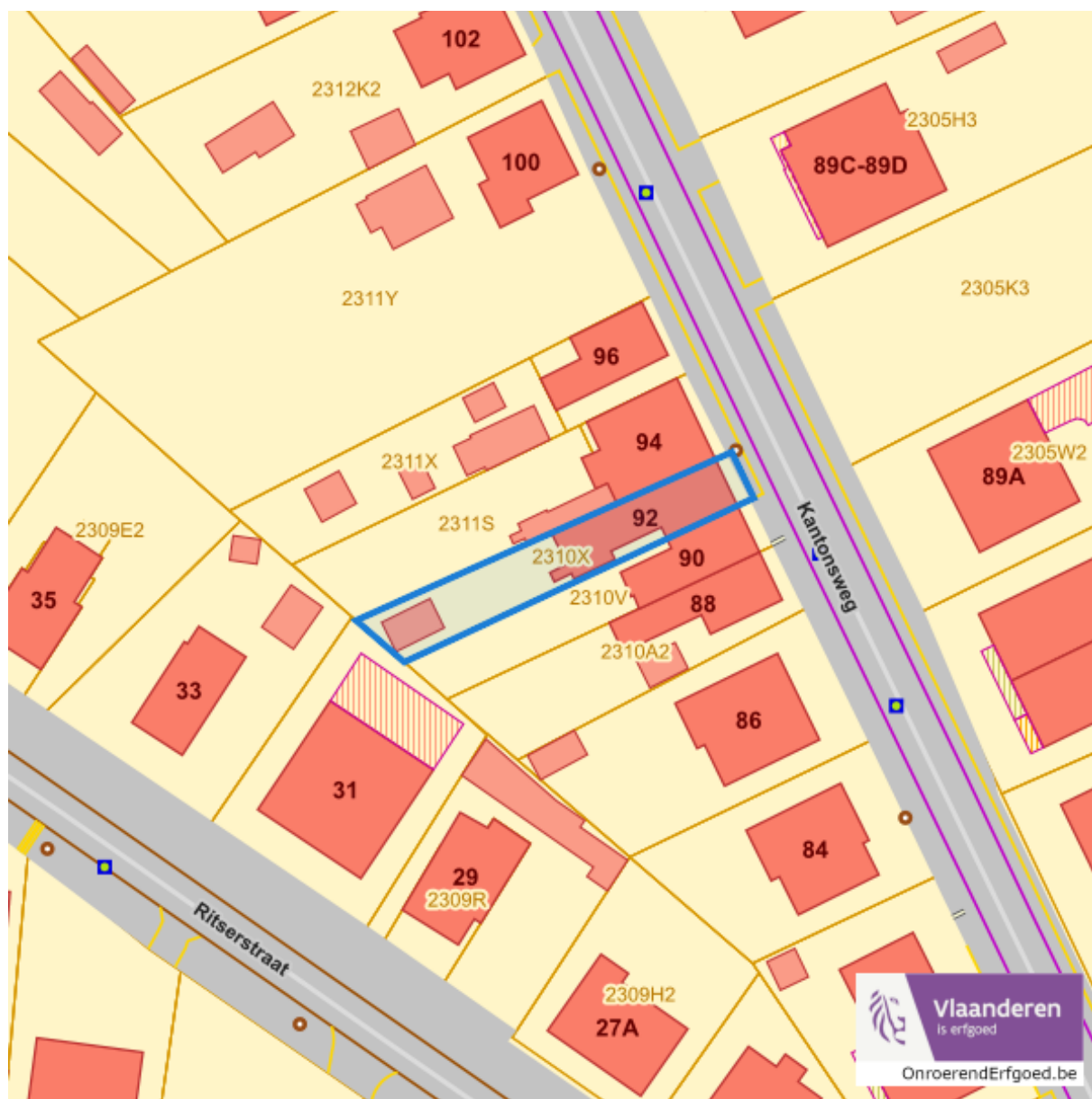


Dossier: 00-01-8233/001

---

*Unesco werelderfgoed*

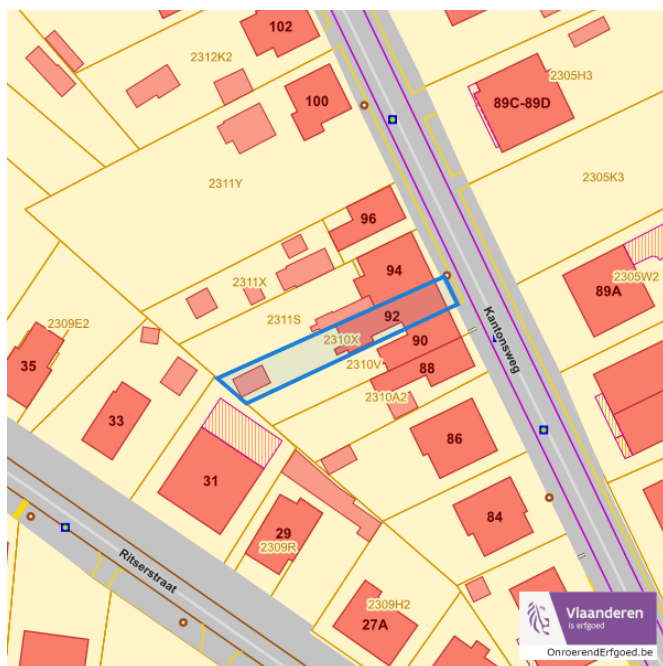
---



Dossier: 00-01-8233/001

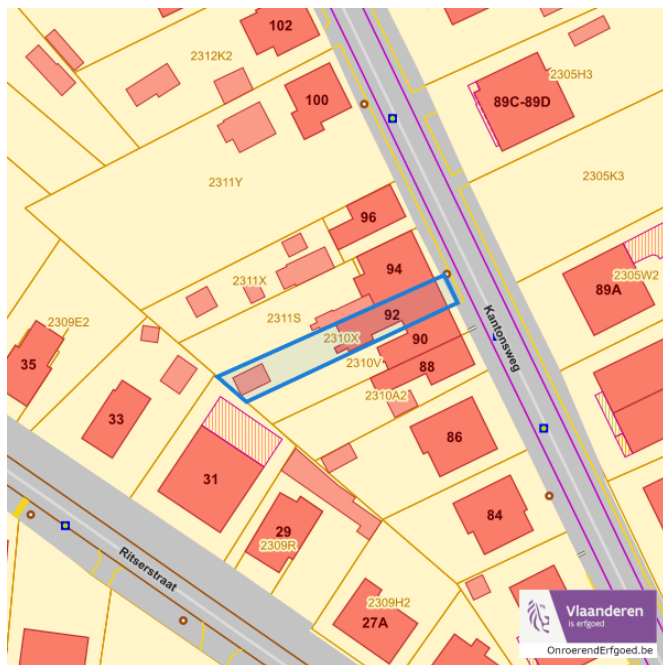
Detailkaarten Unesco werelderfgoed

Unesco: Bufferzones



UNESCO Werelderfgoed

Unesco: Kernzones



UNESCO Werelderfgoed

---

*Historische kaarten*

---

## Atlas der Buurtwegen (ca 1840)



[www.geopunt.be](http://www.geopunt.be)

Dossier: 00-01-8233/001

---

 Wonen
 

---

## Woningkwaliteit



- Woningen met een conformiteitsattest
- Panden met een herstelvordering
- Vlaamse inventaris van ongeschikte en onbewoonbare woningen

[www.geopunt.be](http://www.geopunt.be)

## Conformiteitsattest gemeente beperkte duurtijd



Conformiteitsattest beperkte duurtijd

- Nee
- Ja

[www.geopunt.be](http://www.geopunt.be)

Dossier: 00-01-8233/001



Kantonsweg 92, 3650 Rotem

### Conformiteitsattest gemeente verplicht



Dossier: 00-01-8233/001