

# DC à la carte



---

*Allemansweg 128, 3650 Rotem*  
*72032B2312/00A002*

---

Locatie

Omgeving

Kadaster

Gewestplan

Water

Natuur

Recht van voorkoop

Beschermd onroerend erfgoed

Vastgestelde inventarissen

Wetenschappelijke inventarissen

Unesco werelderfgoed

Historische kaarten

Wonen

Dossier: 00-01-8367/001

---

*Locatie*

---

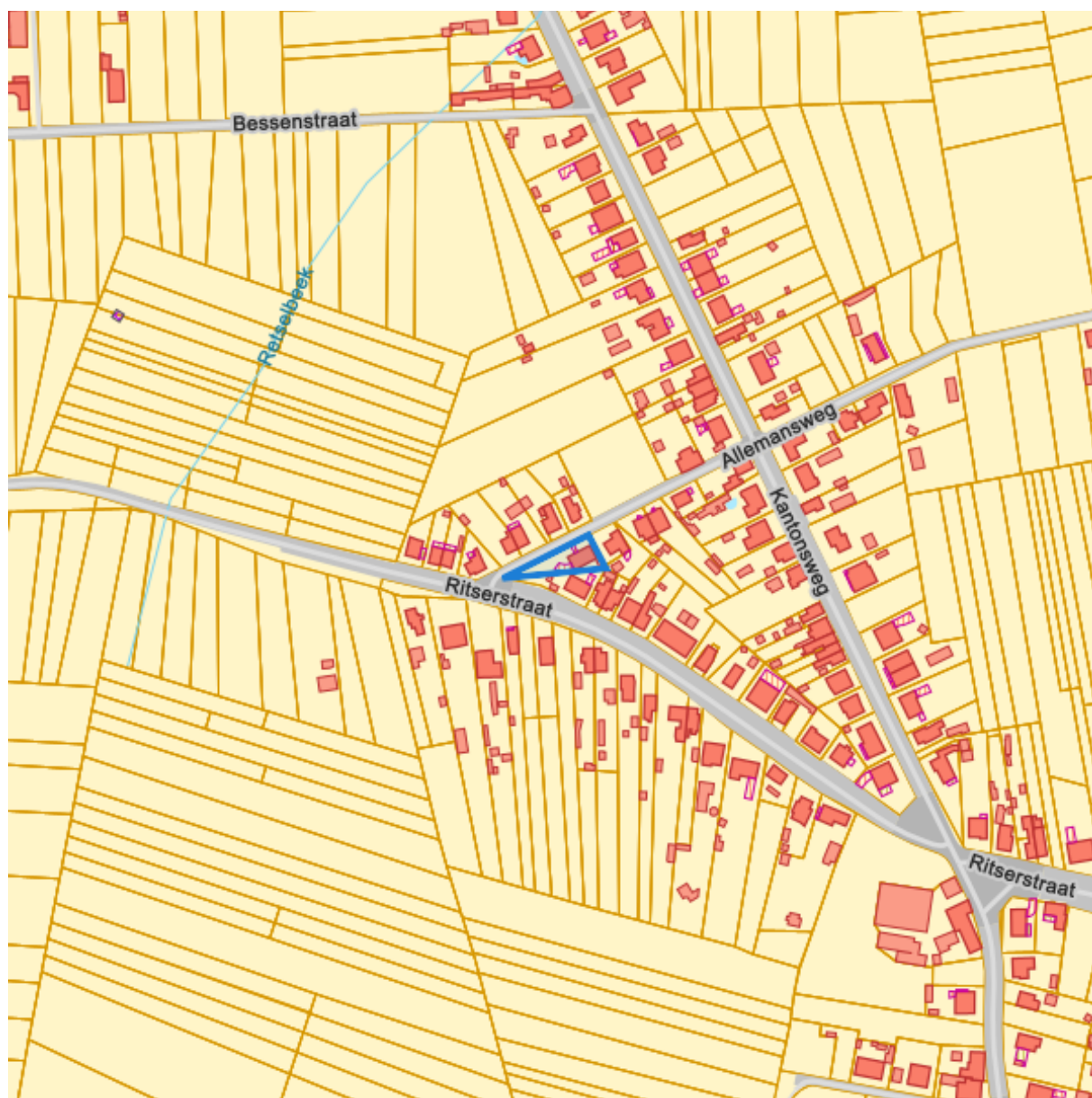


Dossier: 00-01-8367/001

---

Omgeving

---



Dossier: 00-01-8367/001

Kadaster

Meest recente toestand



[eservices.minfin.fgov.be](http://eservices.minfin.fgov.be)

Fiscale toestand

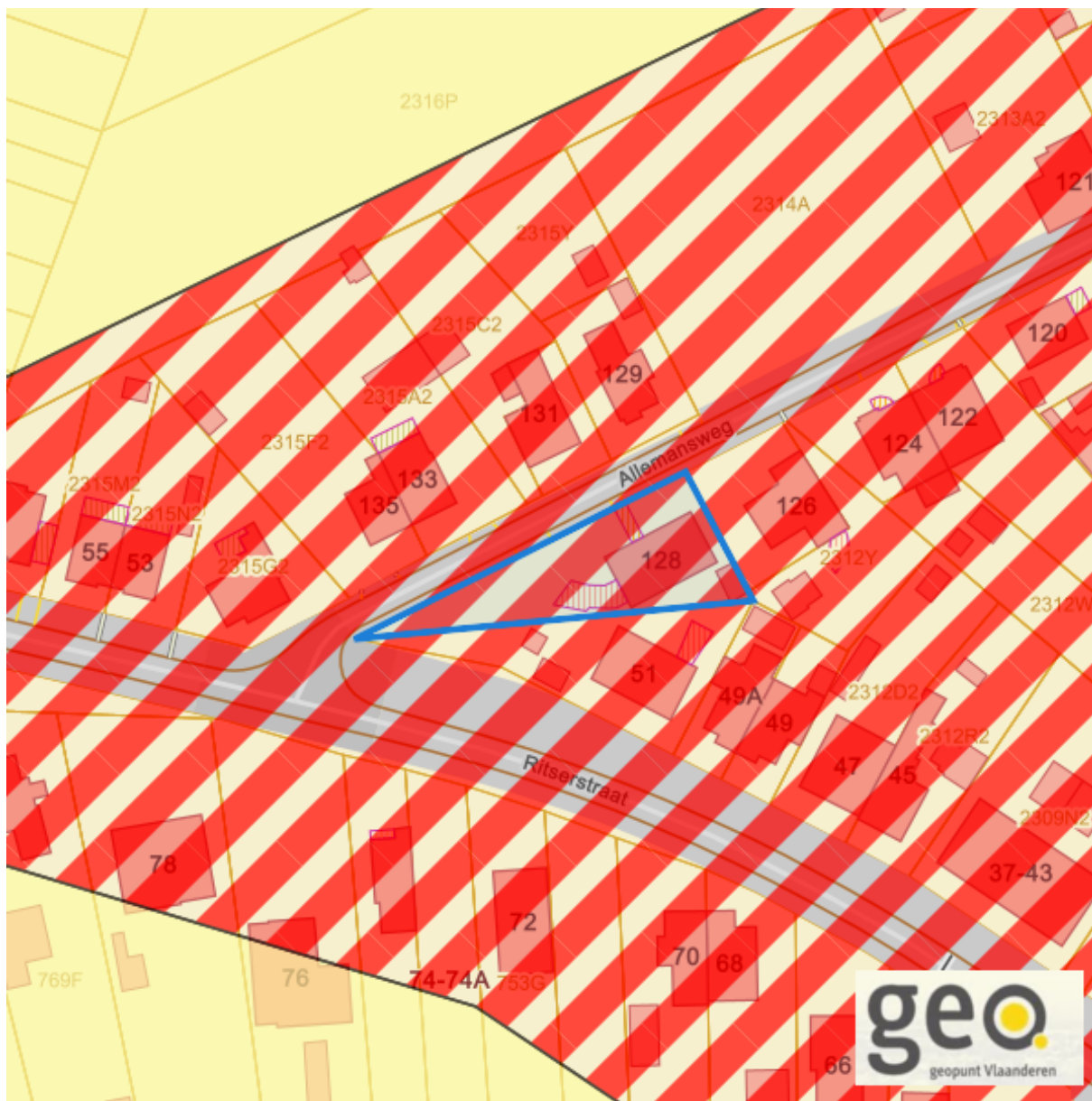


[eservices.minfin.fgov.be](http://eservices.minfin.fgov.be)

---

*Gewestplan*

---

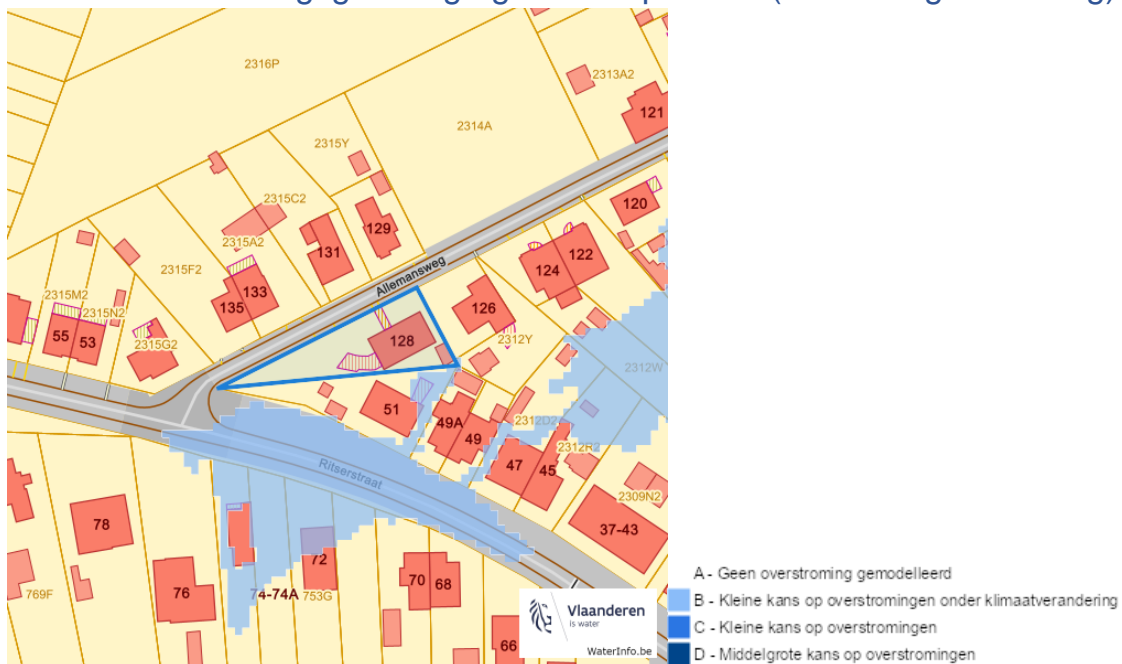


[www.geopunt.be](http://www.geopunt.be)  
[Gewestplan legende](#)

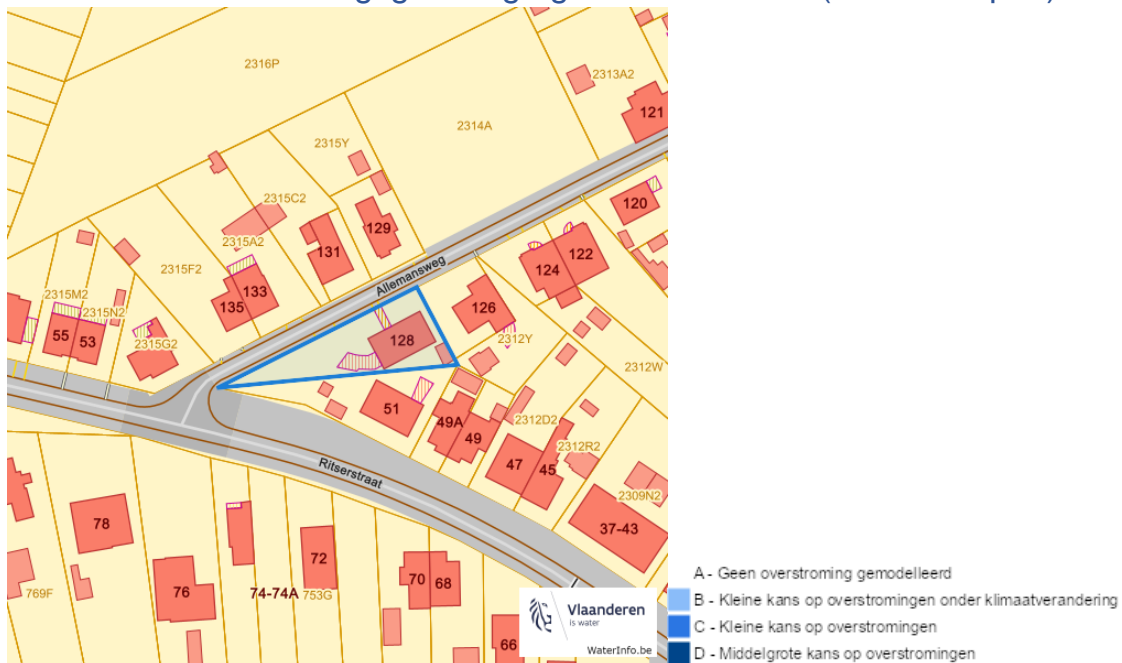
Dossier: 00-01-8367/001

## Water

## Overstromingsgevoelige gebieden pluviaal (door hevige neerslag)

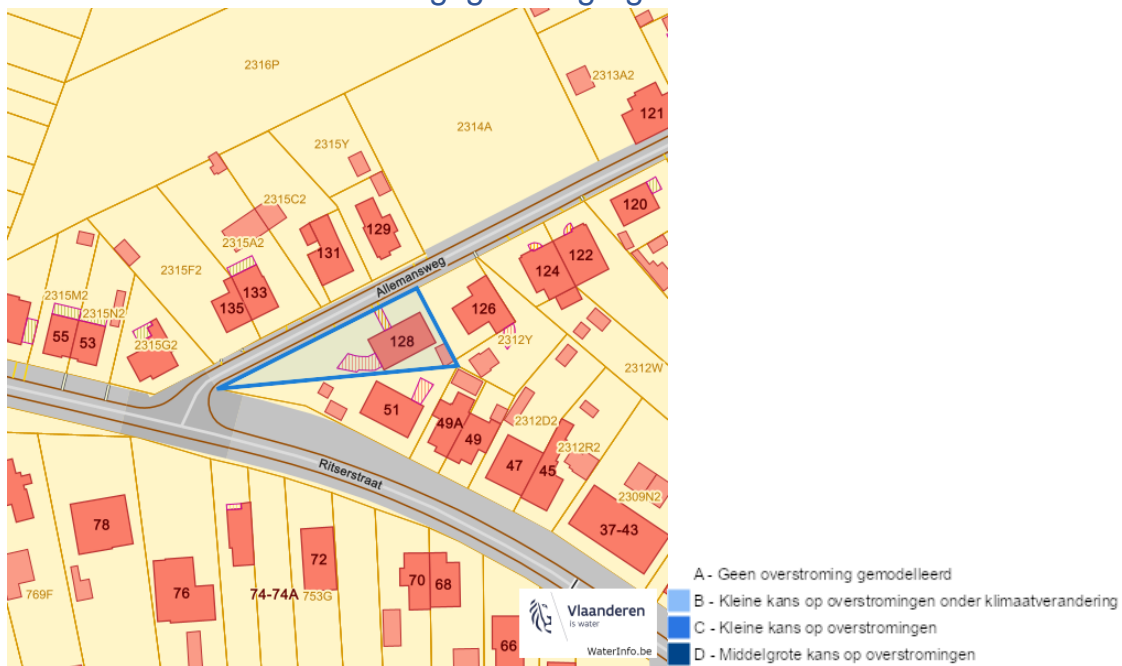


## Overstromingsgevoelige gebieden fluviaal (uit waterlopen)

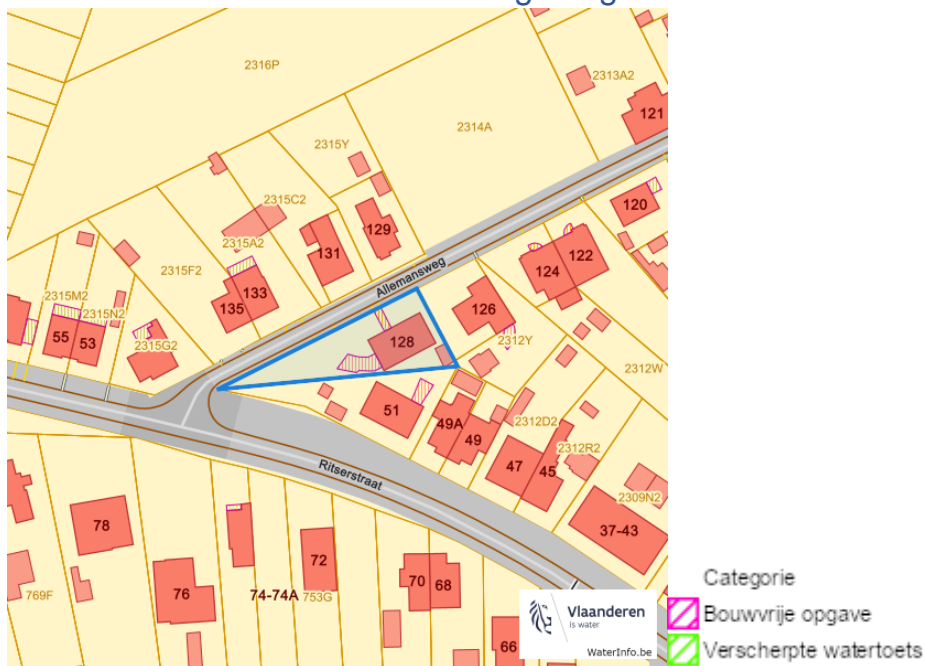


Allemansweg 128, 3650 Rotem

### Overstromingsgevoelige gebieden vanuit de zee



### Signaalgebieden

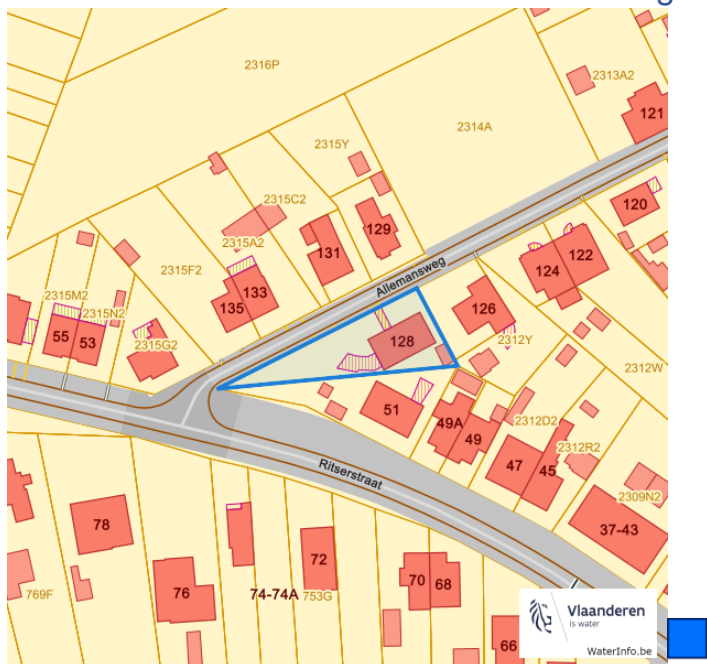


Dossier: 00-01-8367/001

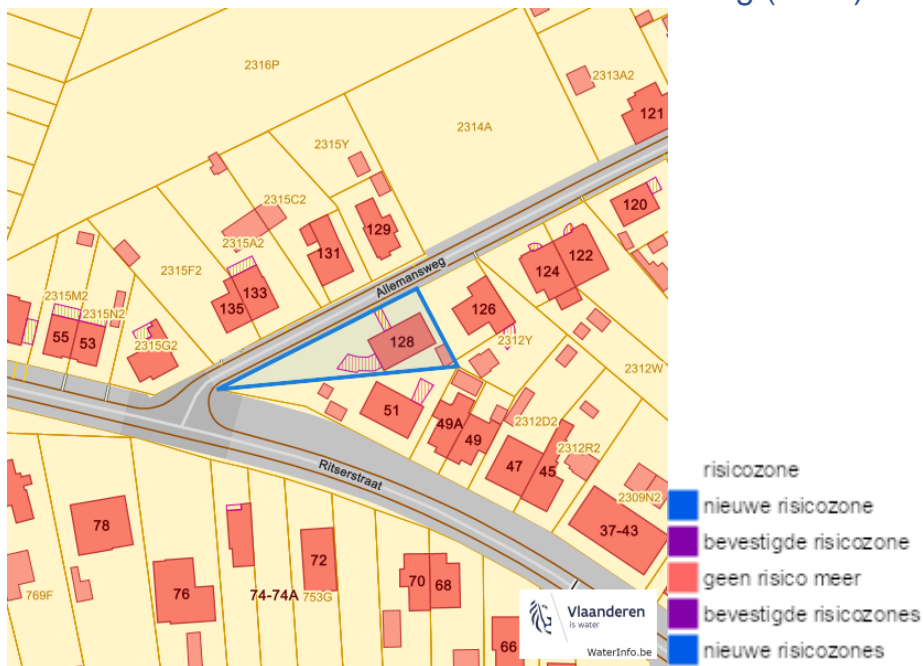


Allemansweg 128, 3650 Rotem

Recent overstromde gebieden (2017)



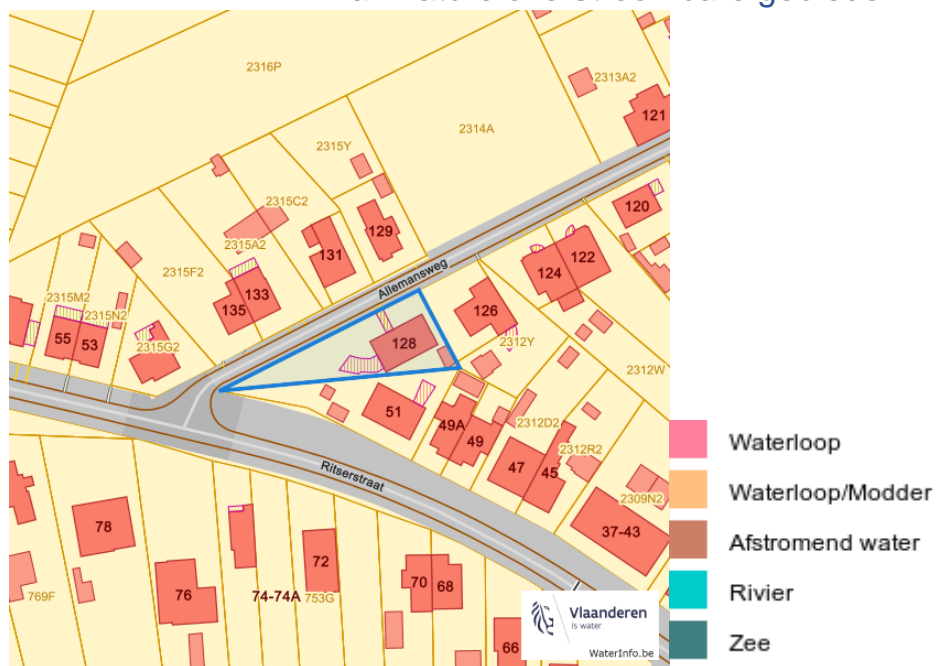
Risicozones overstrooming (2017)



Dossier: 00-01-8367/001

Allemansweg 128, 3650 Rotem

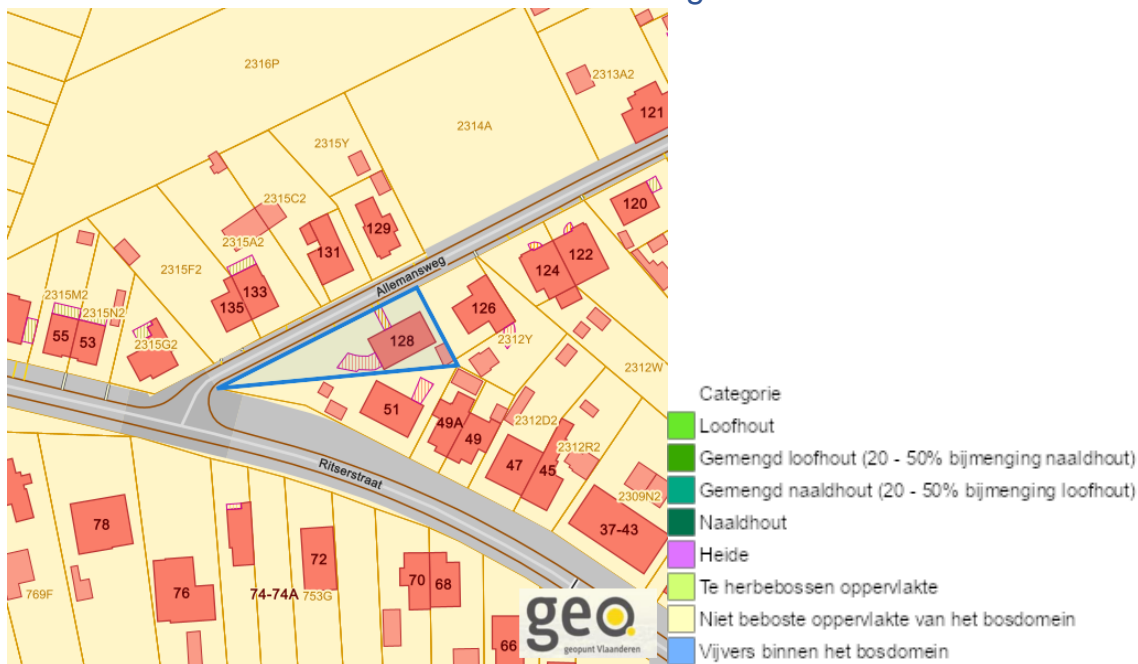
## Van nature overstroombare gebieden



Dossier: 00-01-8367/001

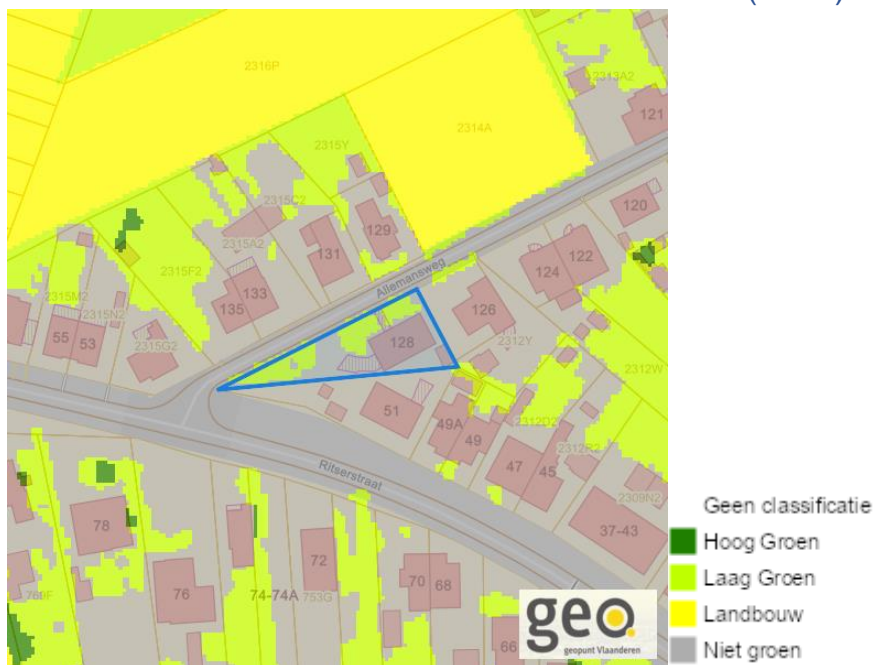
Natuur

Bosreferentielaag 2000



[www.geopunt.be](http://www.geopunt.be)

Groenkaart Vlaanderen (2021)



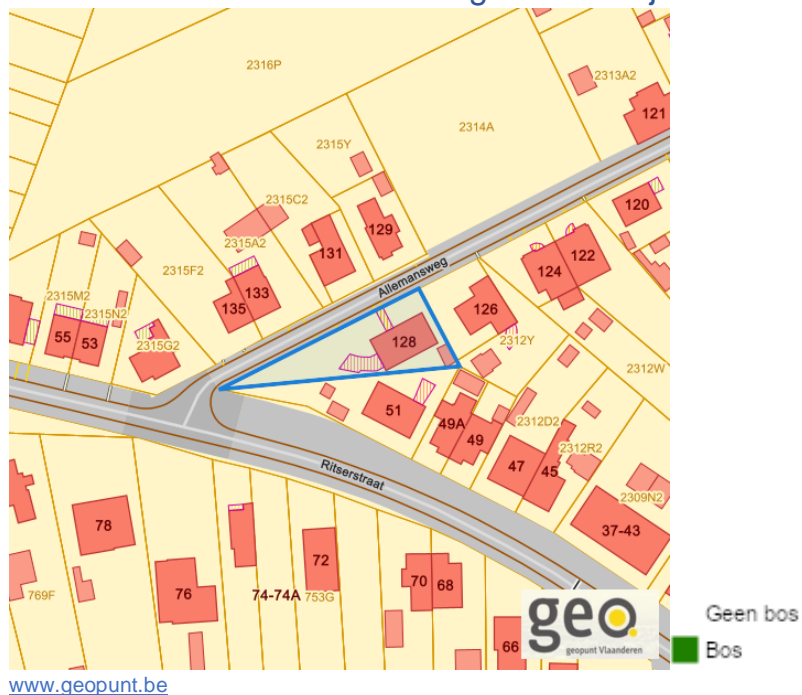
[www.geopunt.be](http://www.geopunt.be)

Allemanweg 128, 3650 Rotem

### Boskartering 1990



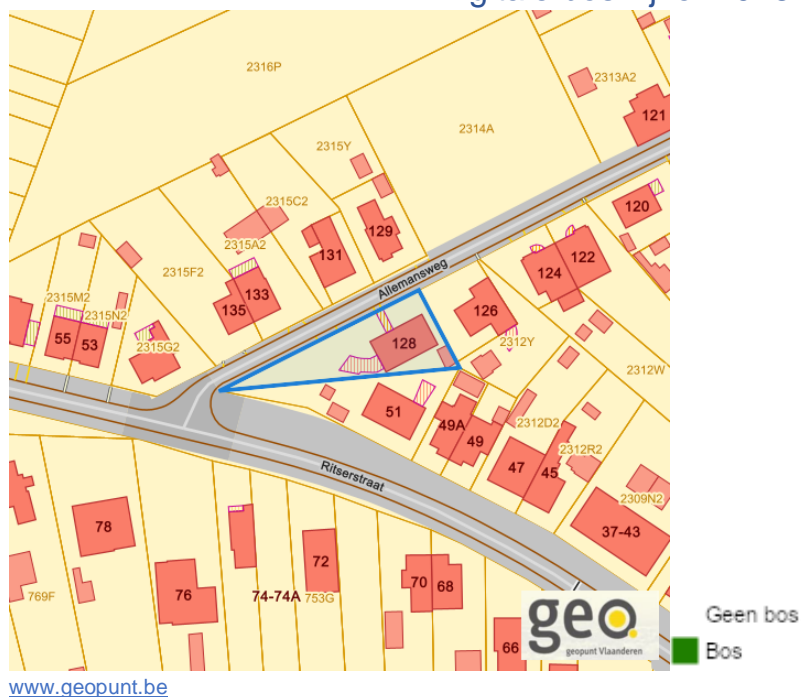
### Digitale boswijzer 2021



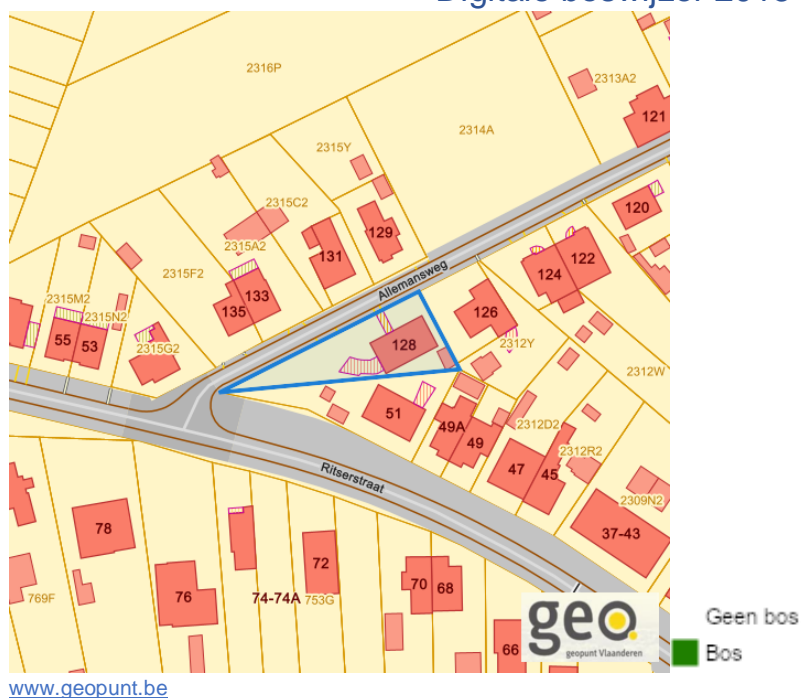
Dossier: 00-01-8367/001

Allemansweg 128, 3650 Rotem

### Digitale boswijzer 2018



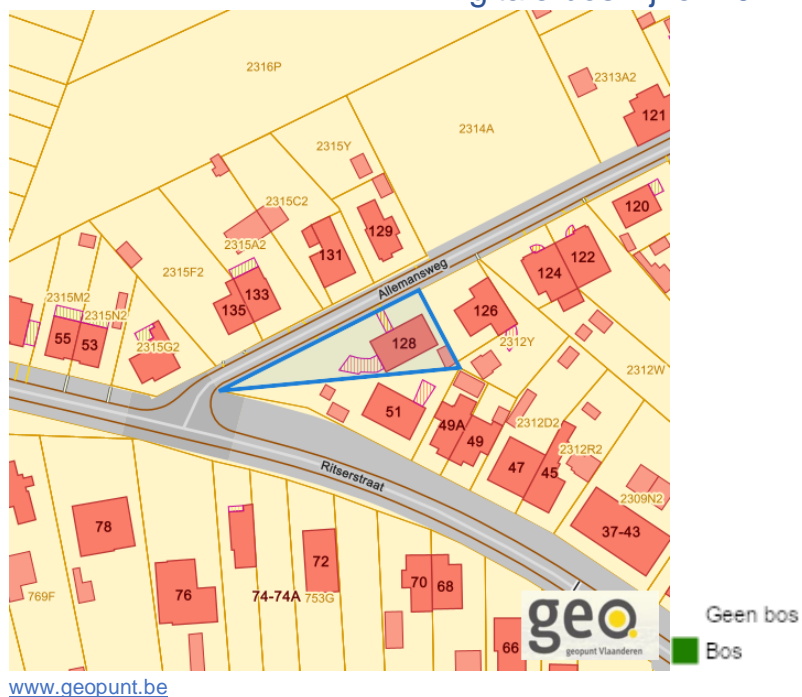
### Digitale boswijzer 2015



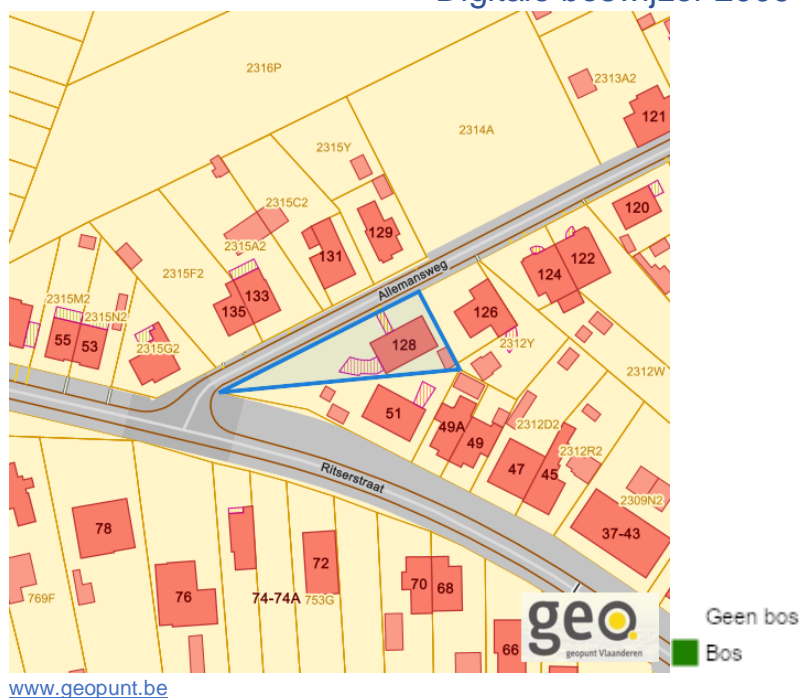
Dossier: 00-01-8367/001

Allemanweg 128, 3650 Rotem

## Digitale boswijzer 2012



## Digitale boswijzer 2009



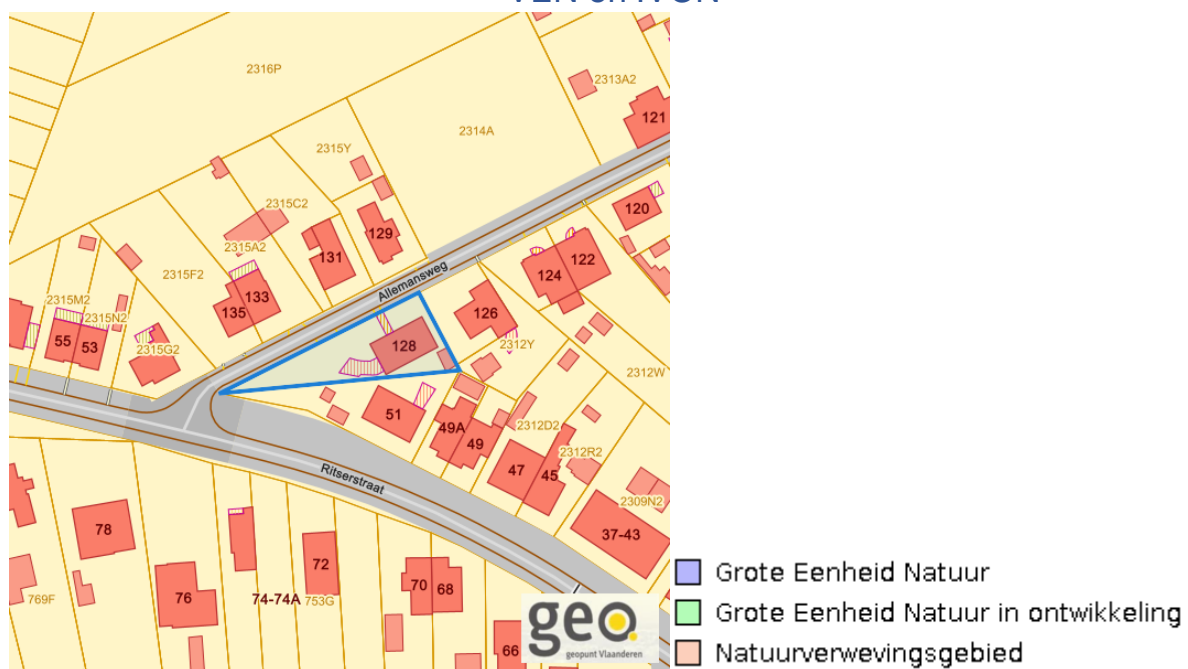
Dossier: 00-01-8367/001

Allemanweg 128, 3650 Rotem

## PFAS



## VEN en IVON



[www.geopunt.be](http://www.geopunt.be)

Dossier: 00-01-8367/001





Allemansweg 128, 3650 Rotem

### Bodemonderzoeken en saneringen



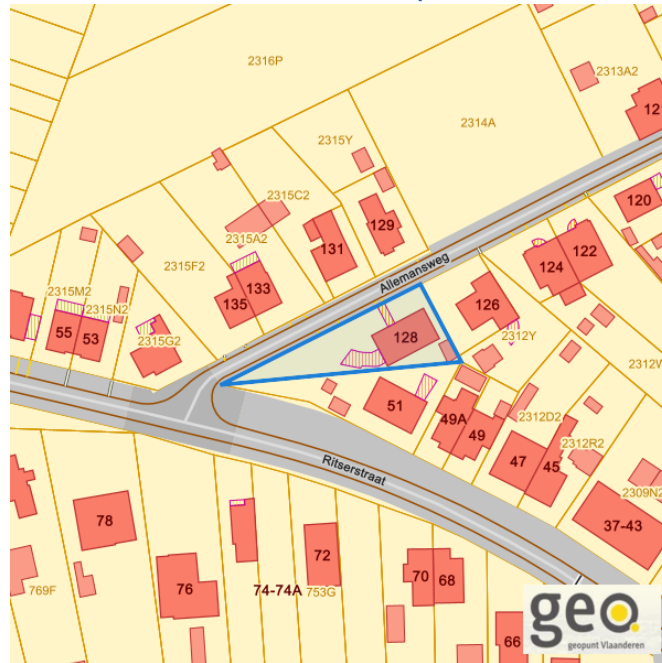
Dossier: 00-01-8367/001

---

*Recht van voorkoop*

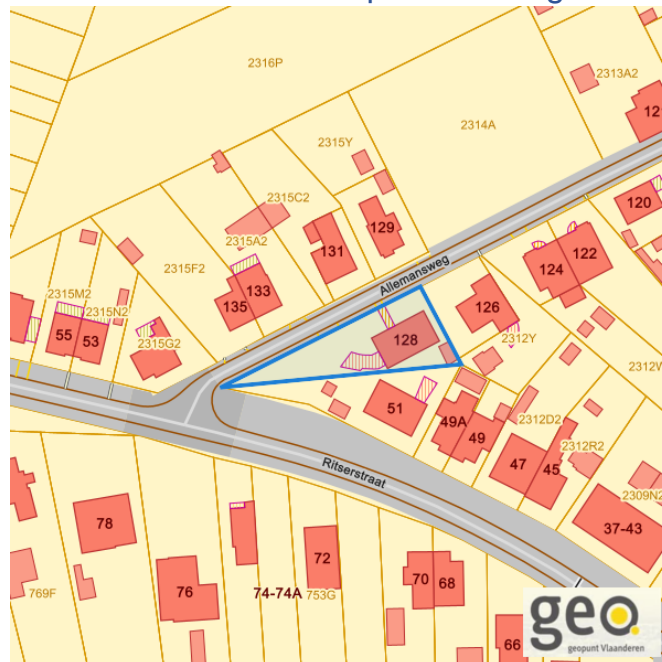
---

Vlaams voorkooprecht



[www.geopunt.be](http://www.geopunt.be)

Recht van voorkoop afbakening



[www.geopunt.be](http://www.geopunt.be)

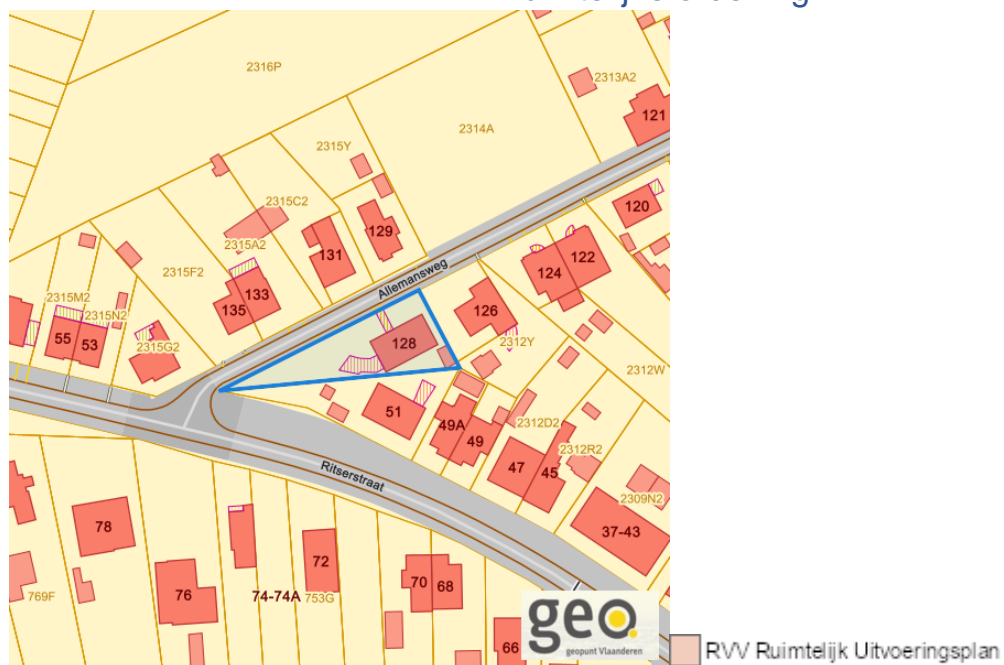
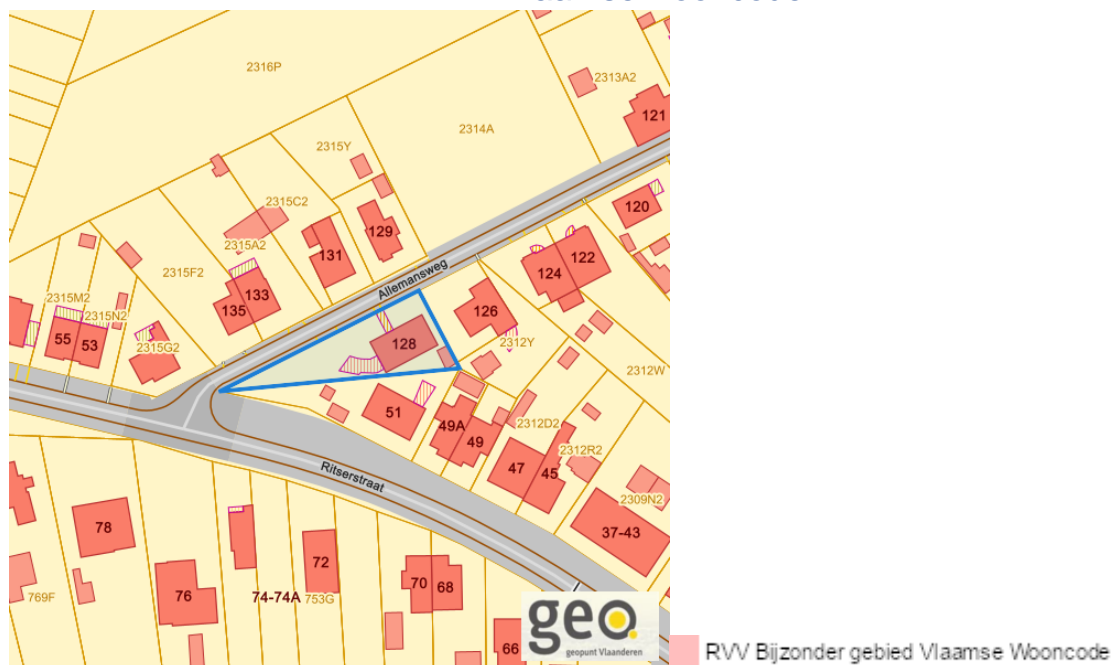
Dossier: 00-01-8367/001

---

*Detailkaarten recht van voorkoop*

---

Detailkaarten recht van voorkoop pagina 1

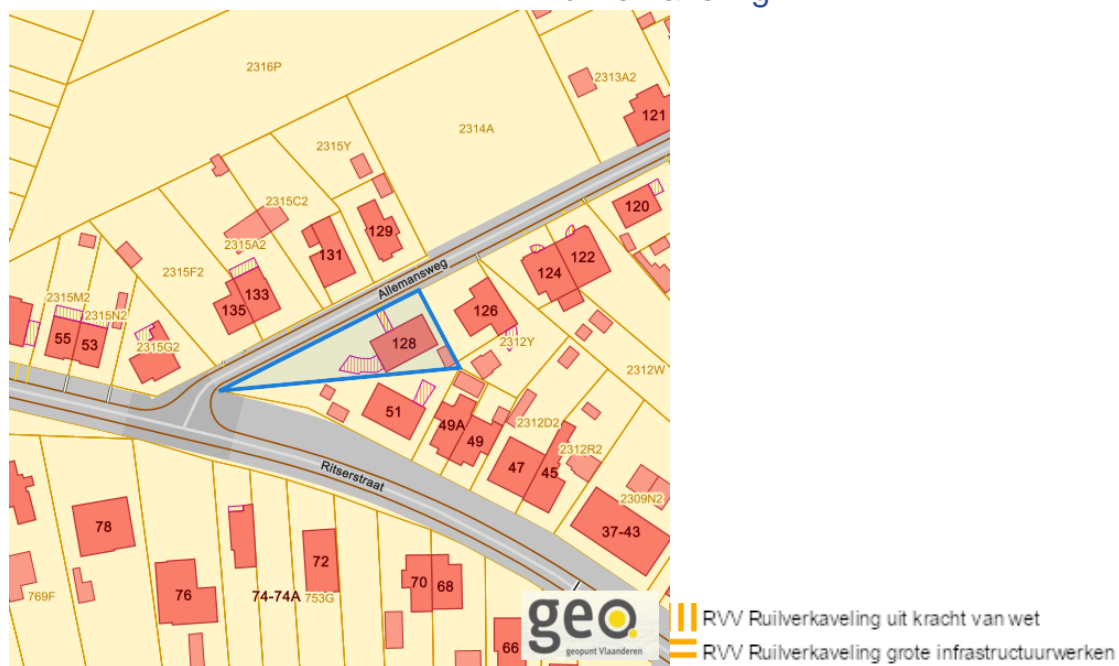
**Rvv: Ruimtelijke ordening**[www.geopunt.be](http://www.geopunt.be)**Rvv: Vlaamse wooncode**[www.geopunt.be](http://www.geopunt.be)

Dossier: 00-01-8367/001

Allemanweg 128, 3650 Rotem

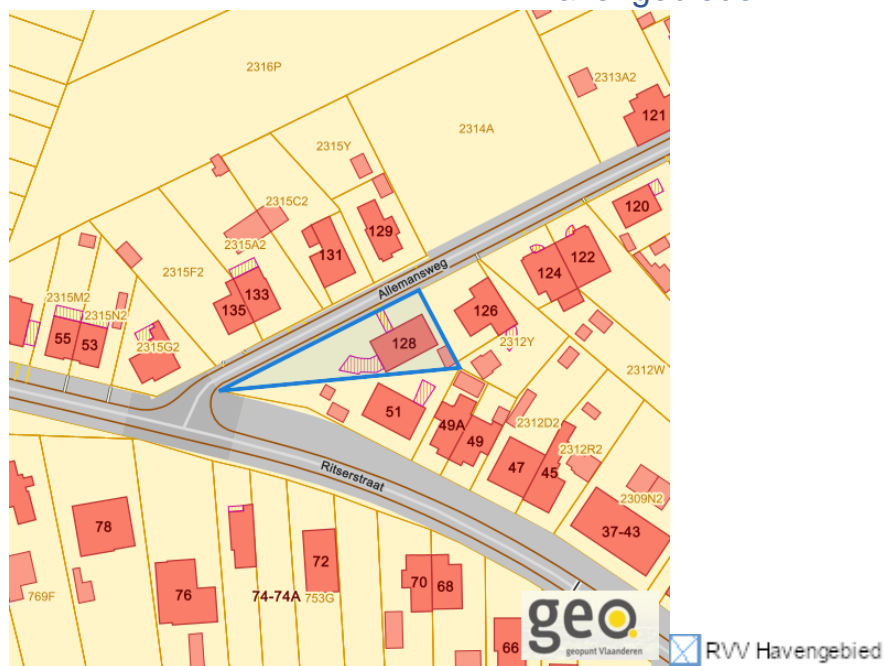
Detailkaarten recht van voorkoop pagina 2

### Rvv: Ruilverkaveling



[www.geopunt.be](http://www.geopunt.be)

### Rvv: Havengebieden



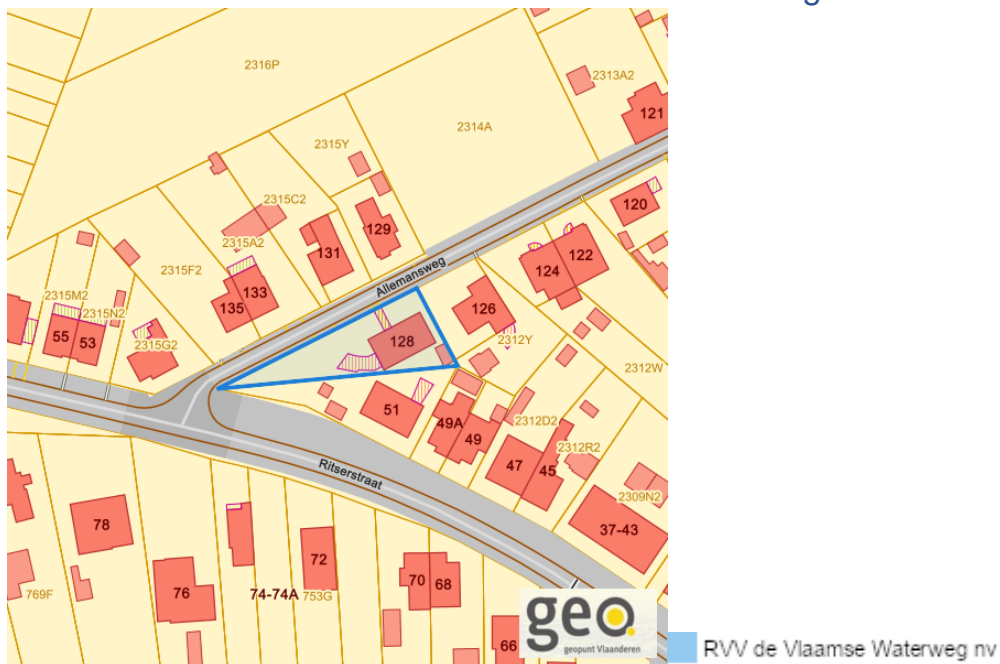
[www.geopunt.be](http://www.geopunt.be)

Dossier: 00-01-8367/001

Allemansweg 128, 3650 Rotem

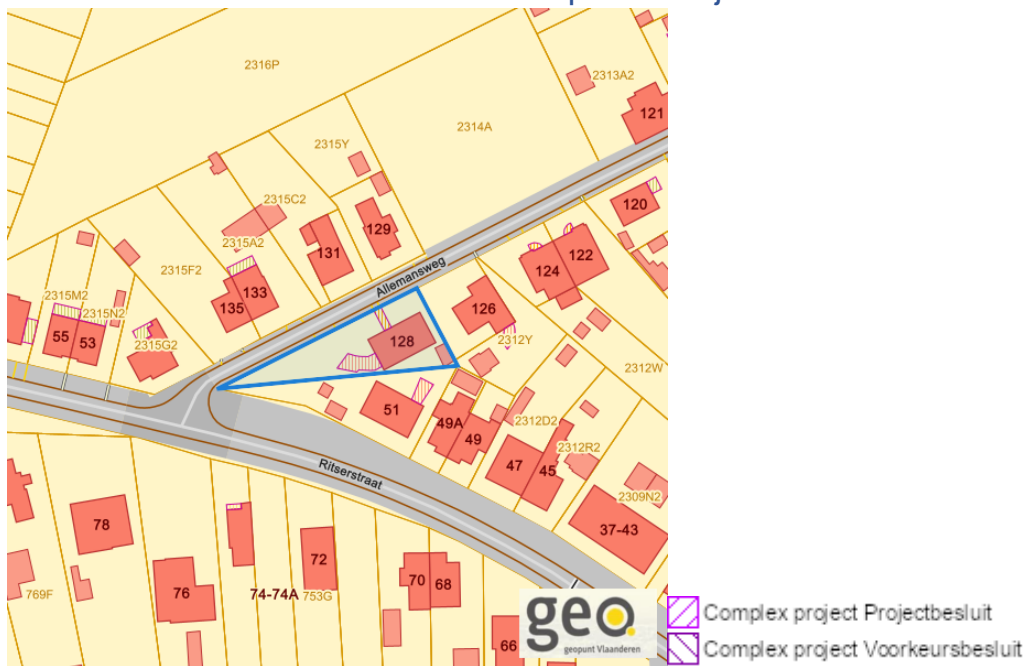
Detailkaarten recht van voorkoop pagina 3

### Rvv: de Vlaamse waterweg



[www.geopunt.be](http://www.geopunt.be)

### Rvv: Complexe Projecten



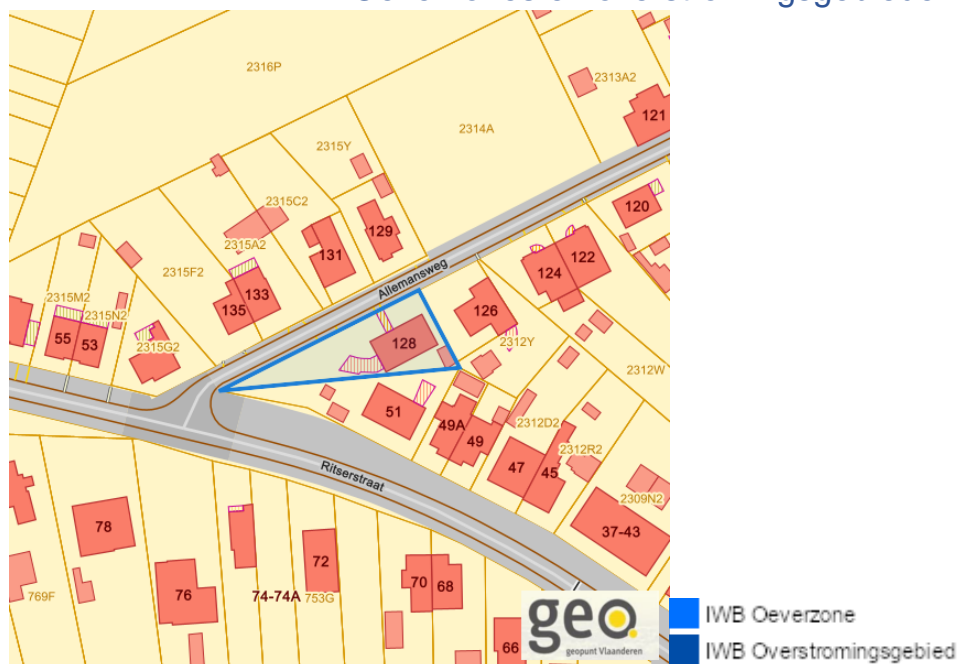
[www.geopunt.be](http://www.geopunt.be)

Dossier: 00-01-8367/001

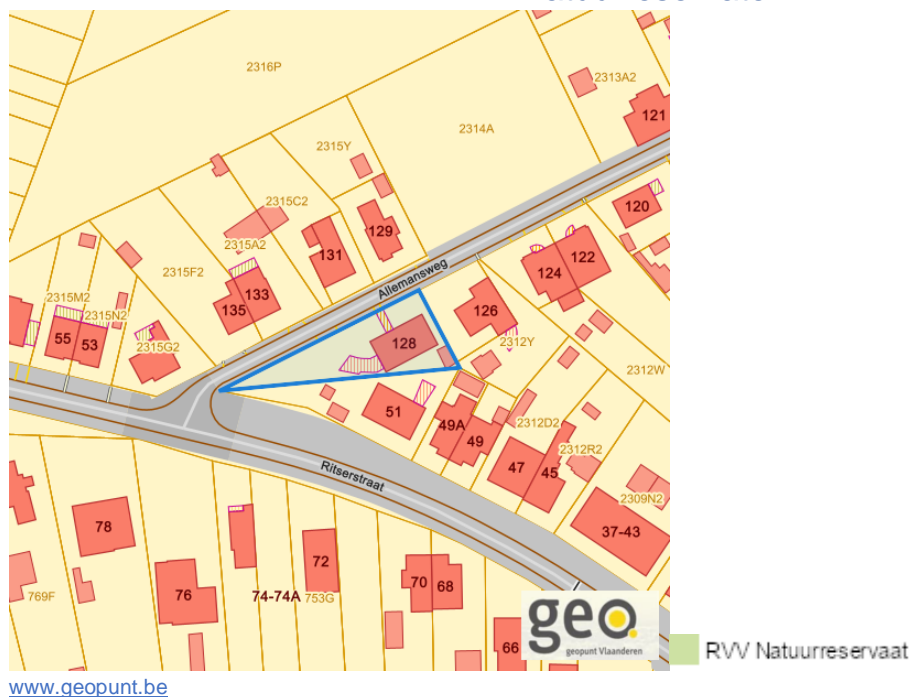
Allemansweg 128, 3650 Rotem

Detailkaarten recht van voorkoop pagina 4

### Rvv: Oeverzones en overstromingsgebieden



### Rvv: Natuureservaten

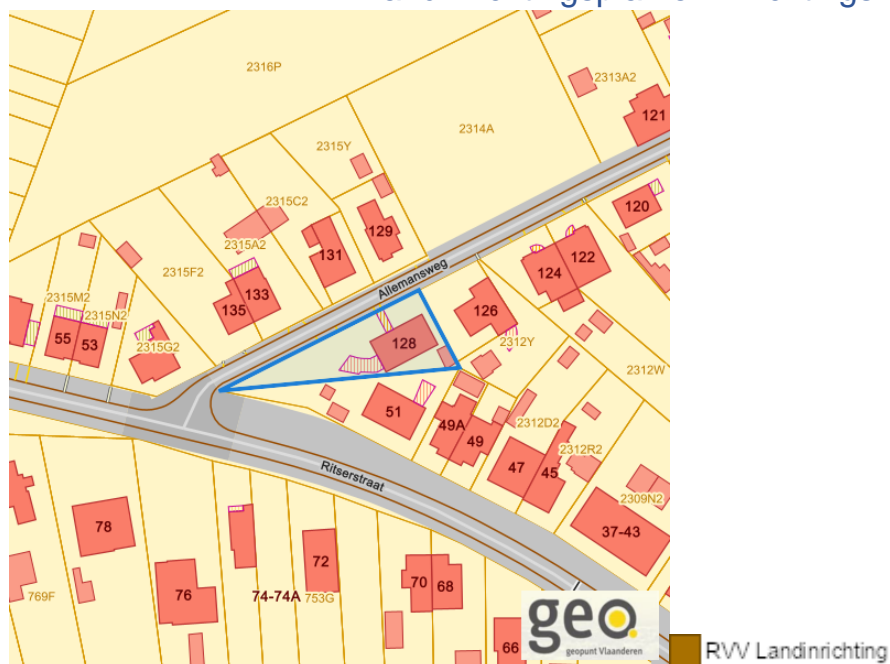


Dossier: 00-01-8367/001

Allemansweg 128, 3650 Rotem

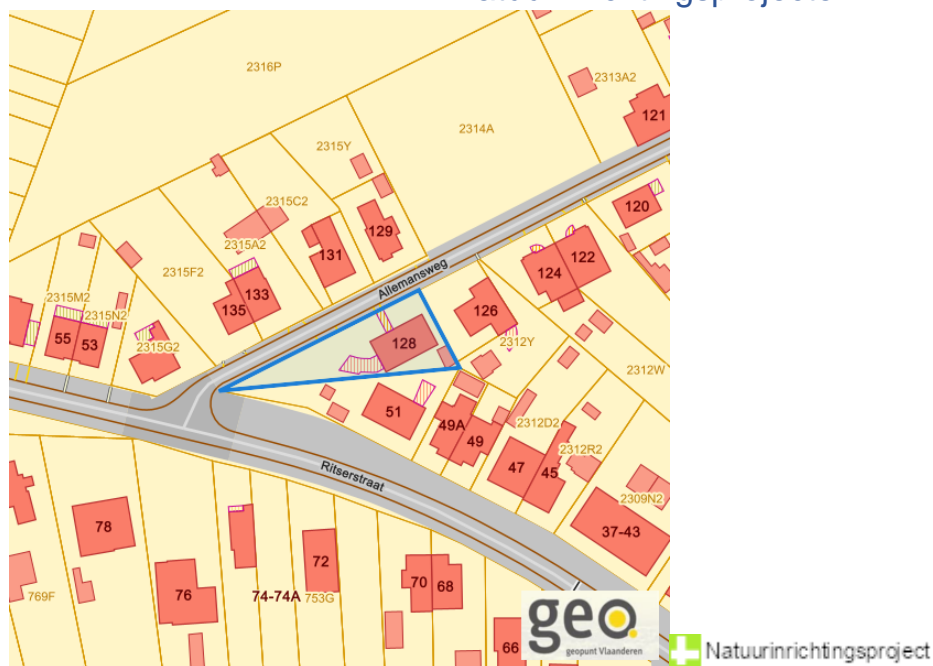
Detailkaarten recht van voorkoop pagina 5

### Rvv: Landinrichtingsplan en inrichtingsnota



[www.geopunt.be](http://www.geopunt.be)

### Rvv: Natuurinrichtingsprojecten



[www.geopunt.be](http://www.geopunt.be)

Dossier: 00-01-8367/001

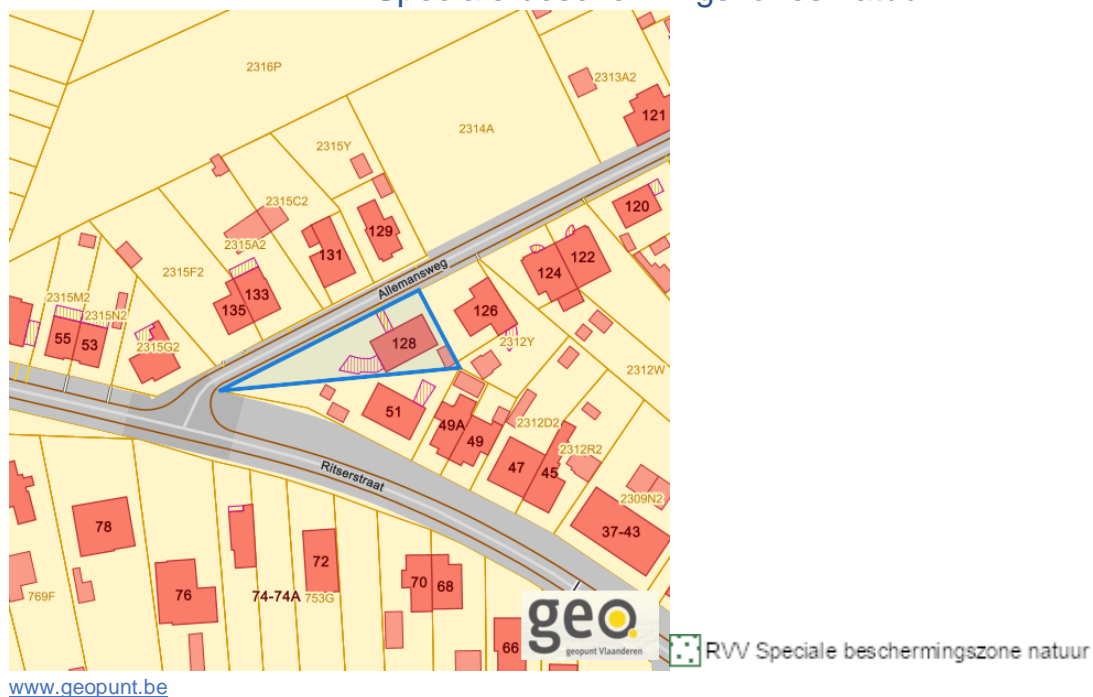
Allemansweg 128, 3650 Rotem

Detailkaarten recht van voorkoop pagina 6

### Rvv: Vlaams Ecologisch Network



### Rvv: Speciale beschermingszones natuur



Dossier: 00-01-8367/001



Beschermd onroerend erfgoed

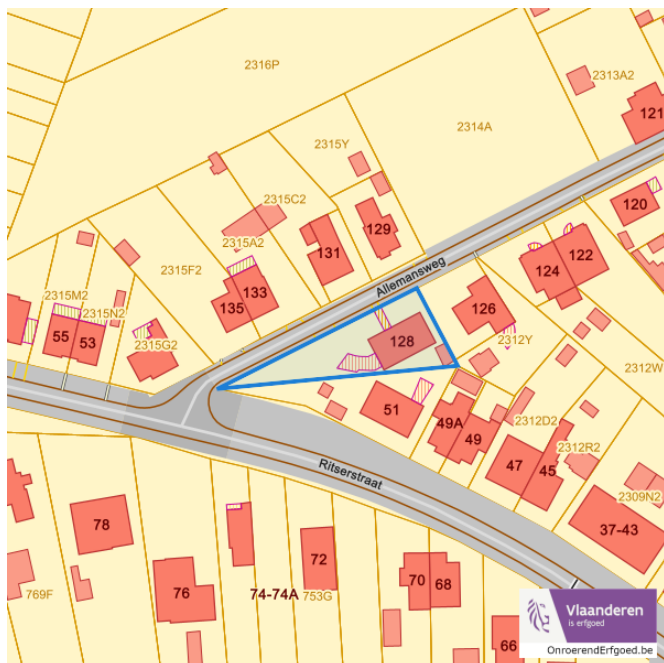



Dossier: 00-01-8367/001

*Detailkaarten beschermd onroerend erfgoed*

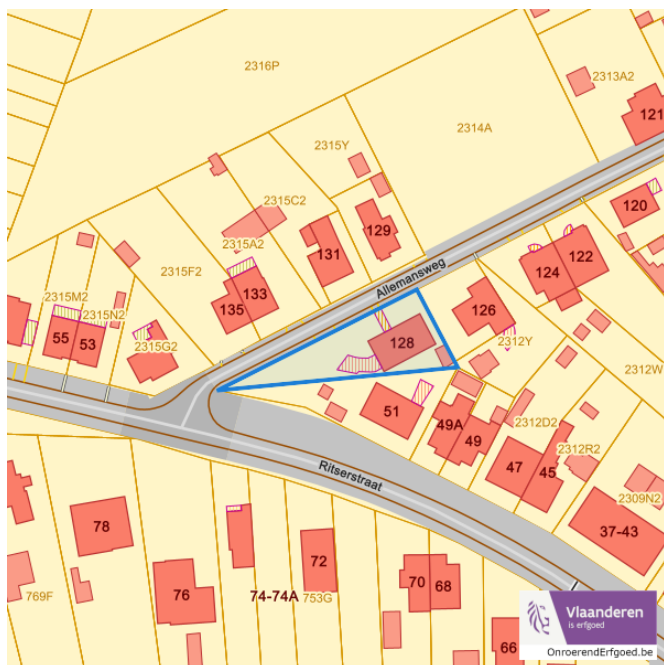
Detailkaarten beschermd onroerend erfgoed pagina 1

Beschermdе archeologische sites



 Beschermdе archeologische site

Beschermdе cultuurhistorische landschappen



 Beschermd landscape

Dossier: 00-01-8367/001

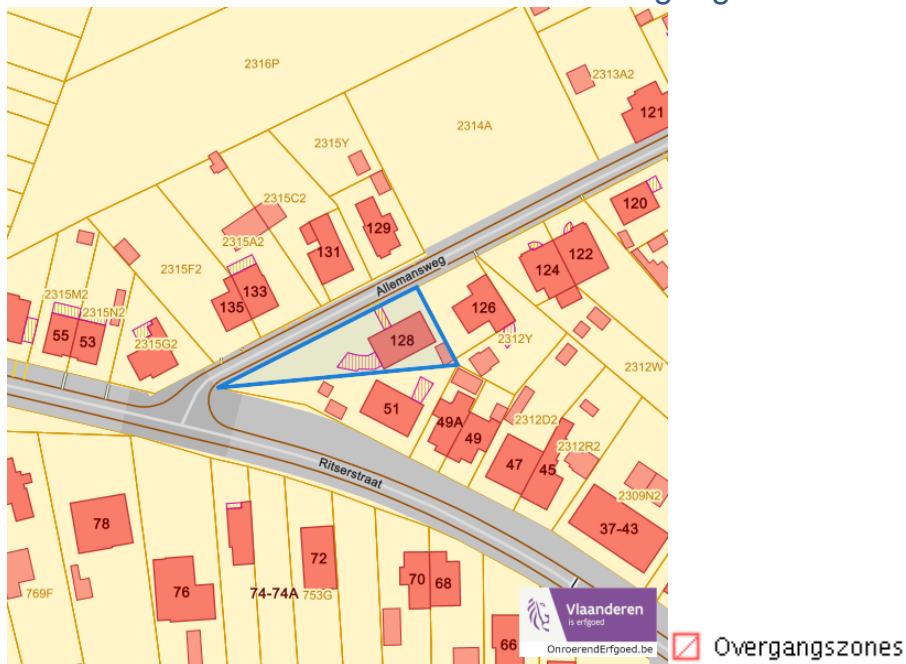
Allemansweg 128, 3650 Rotem

Detailkaarten beschermd onroerend erfgoed pagina 2

### Beschermde monumenten



### Beschermde overgangszones

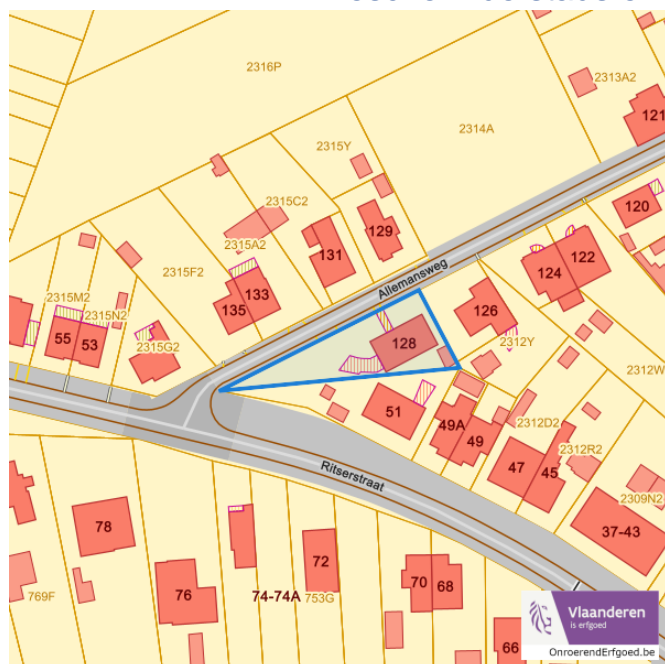


Dossier: 00-01-8367/001

Allemansweg 128, 3650 Rotem

Detailkaarten beschermd onroerend erfgoed pagina 3

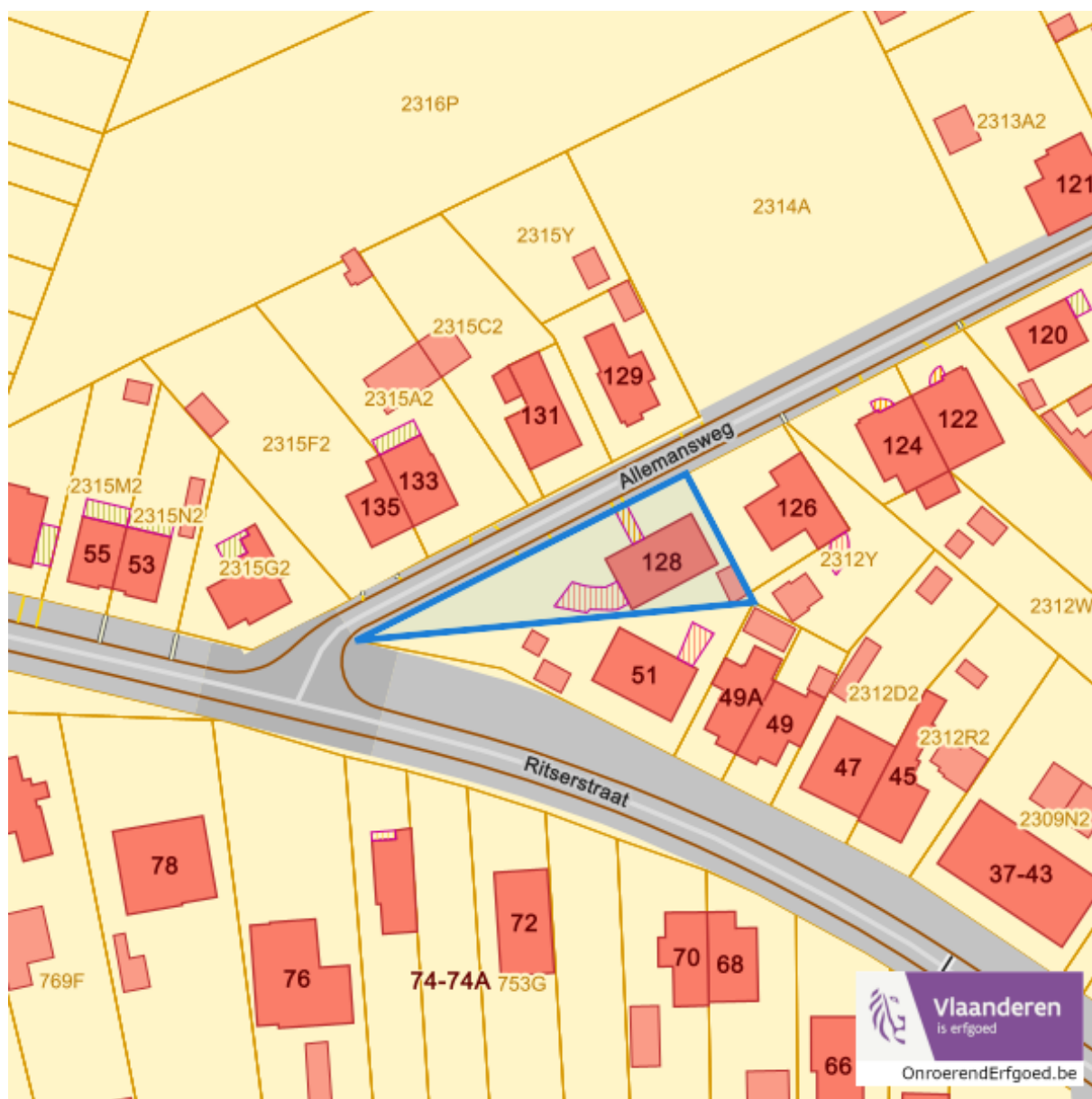
### Beschermd stads en dorpsgezichten



■ Beschermd stads- en dorpsgezicht

Dossier: 00-01-8367/001

Vastgestelde inventarissen

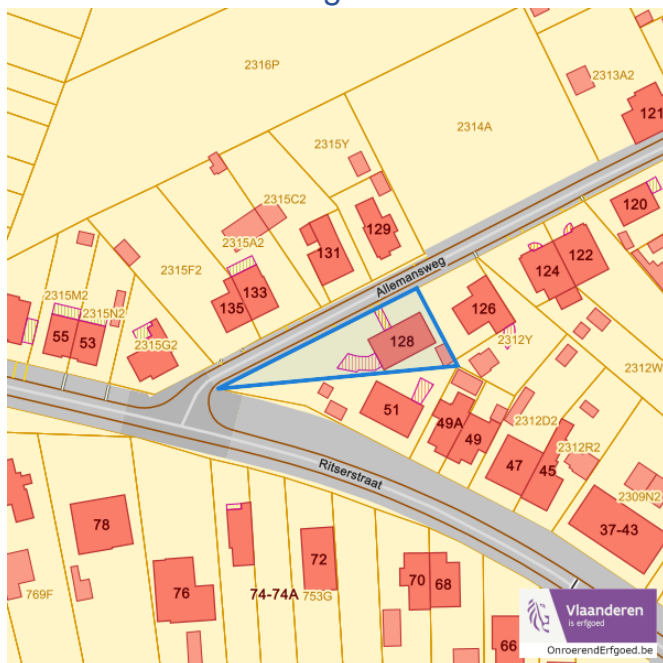


Dossier: 00-01-8367/001

### Detailkaarten vastgestelde inventarissen

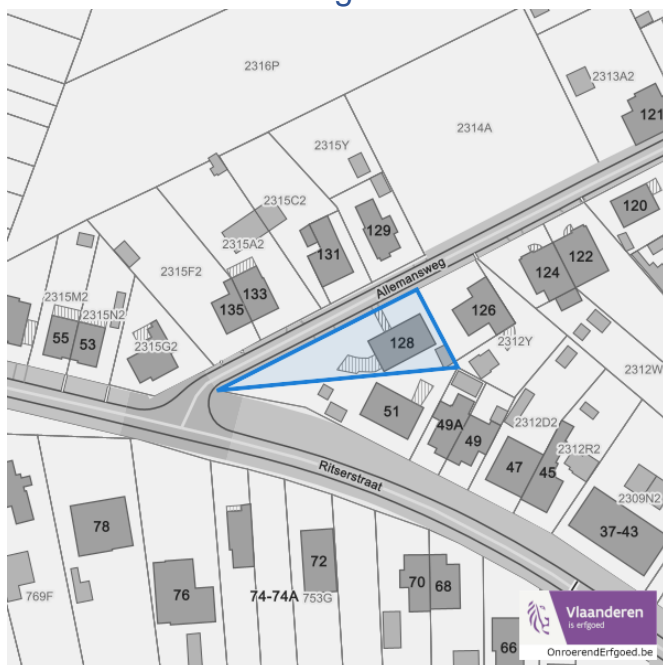
Detailkaarten vastgestelde inventaris pagina 1

#### Vastgestelde inventaris: Archeologische zones



Vastgestelde afgebakende archeologische zone

#### Vastgestelde inventaris: Bouwkundig erfgoed



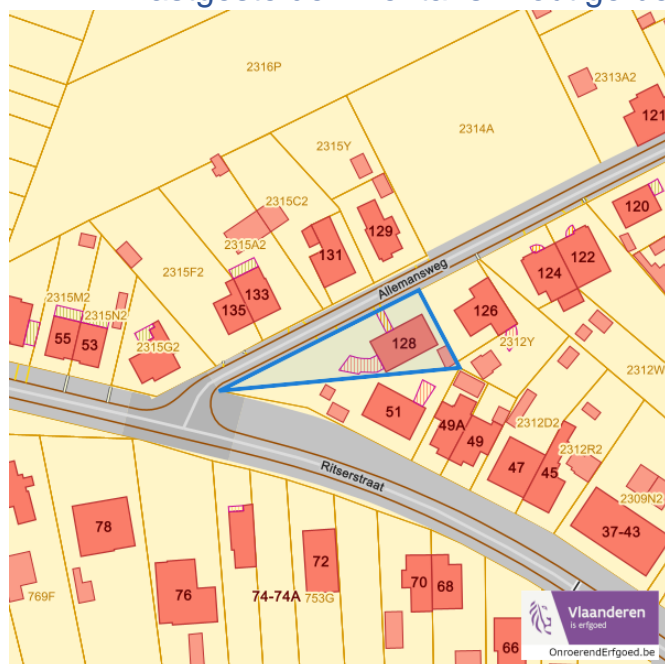
Item uit de vastgestelde inventaris bouwkundig erfgoed

Dossier: 00-01-8367/001

Allemansweg 128, 3650 Rotem

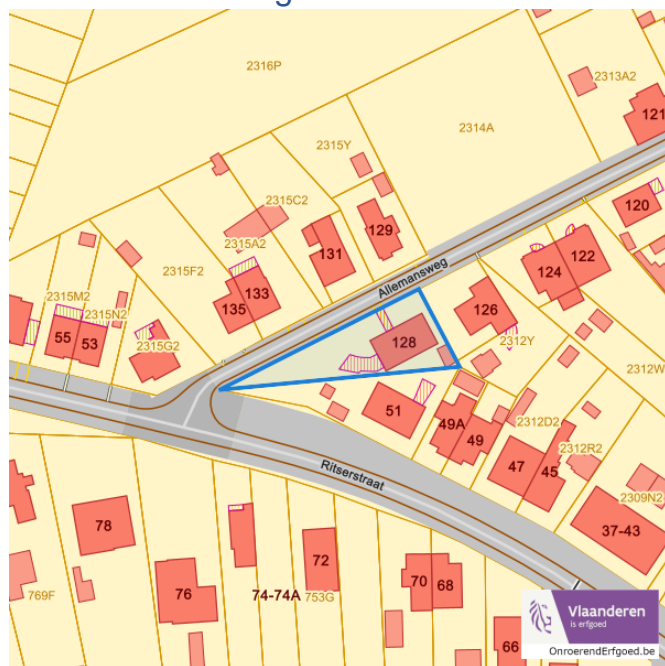
Detailkaarten vastgestelde inventaris pagina 2


### Vastgestelde inventaris: Houtige beplanting met erfgoedwaarde



 Vastgestelde inventaris houtig erfgoed

### Vastgestelde inventaris: Historische tuinen en parken



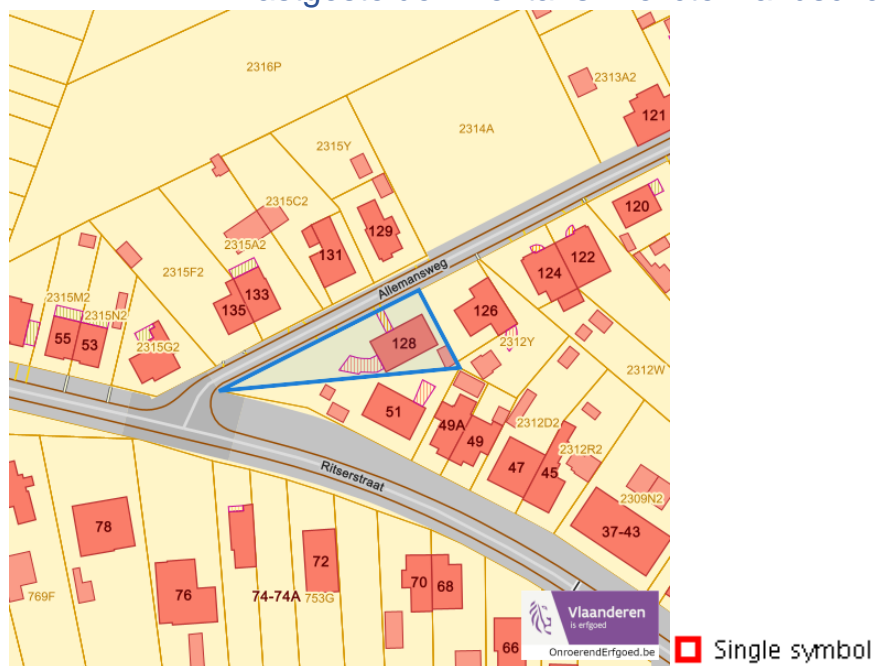
 Vastgestelde inventaris park en tuin

Dossier: 00-01-8367/001

Allemanweg 128, 3650 Rotem

Detailkaarten vastgestelde inventaris pagina 3

### Vastgestelde inventaris: Relicten landschapsatlas



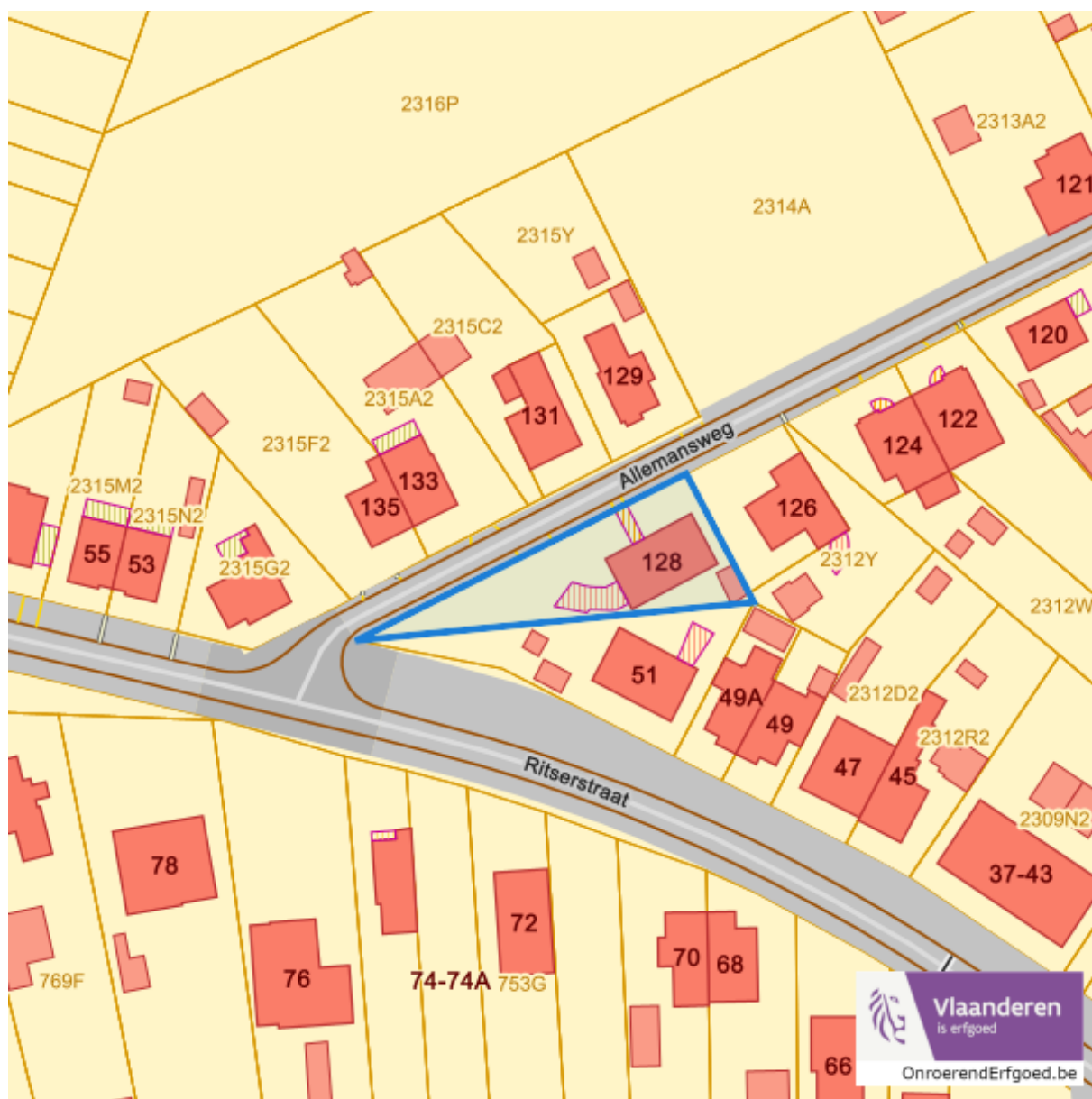
Dossier: 00-01-8367/001



---

*Wetenschappelijke inventarissen*

---



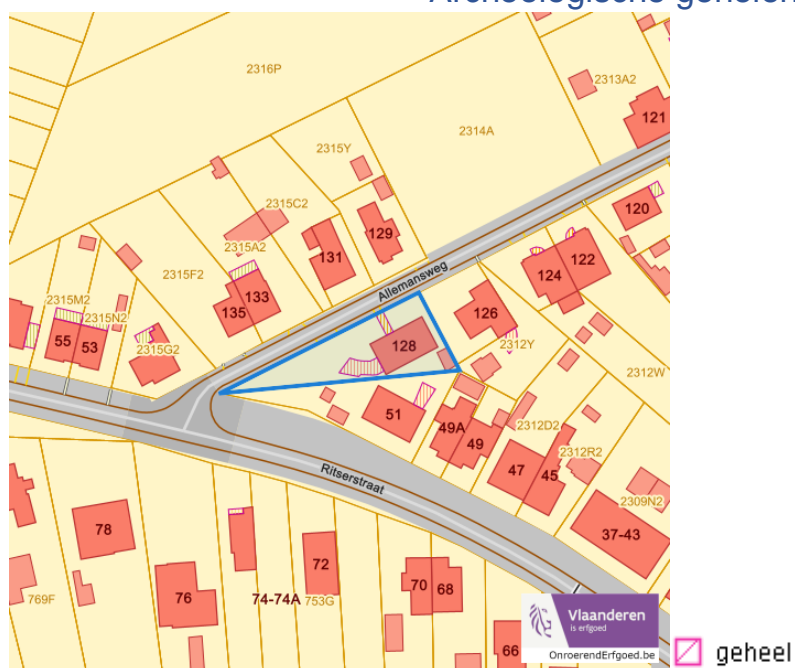
Dossier: 00-01-8367/001

---

*Detailkaarten wetenschappelijke inventarissen*

---

Detailkaarten wetenschappelijke inventarissen pagina 1

**Bouwkundige elementen****Archeologische gehelen**

Dossier: 00-01-8367/001

Allemanweg 128, 3650 Rotem

Detailkaarten wetenschappelijke inventarissen pagina 2

## Landschappelijke elementen



## Landschappelijke gehelen

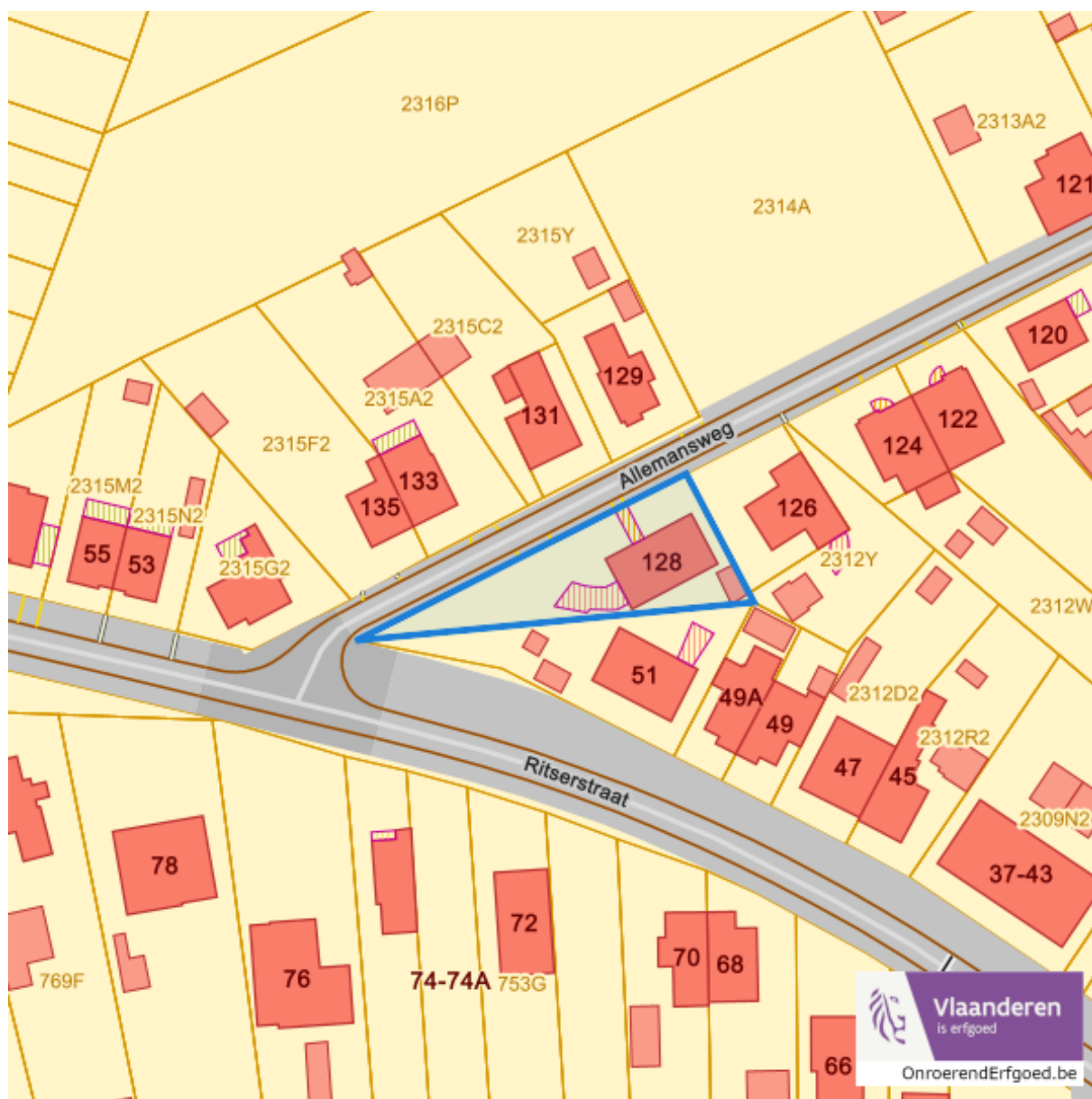


Dossier: 00-01-8367/001

---

*Unesco werelderfgoed*

---



Dossier: 00-01-8367/001

---

*Detailkaarten Unesco werelderfgoed*

---

## Unesco: Bufferzones



## Unesco: Kernzones



---

Historische kaarten

---

Atlas der Buurtwegen (ca 1840)



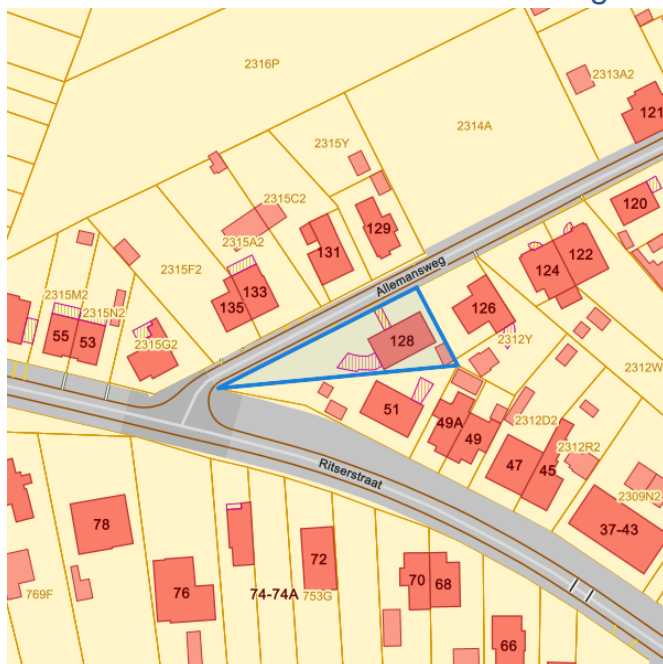
[www.geopunt.be](http://www.geopunt.be)

Dossier: 00-01-8367/001

Document: DC à la carte - VLANED - DC  
Kaarten: 25/04/2024 - 7onf8h3smxia13akpjoovmr0ng9p2rgw74xpbxj

Wonen

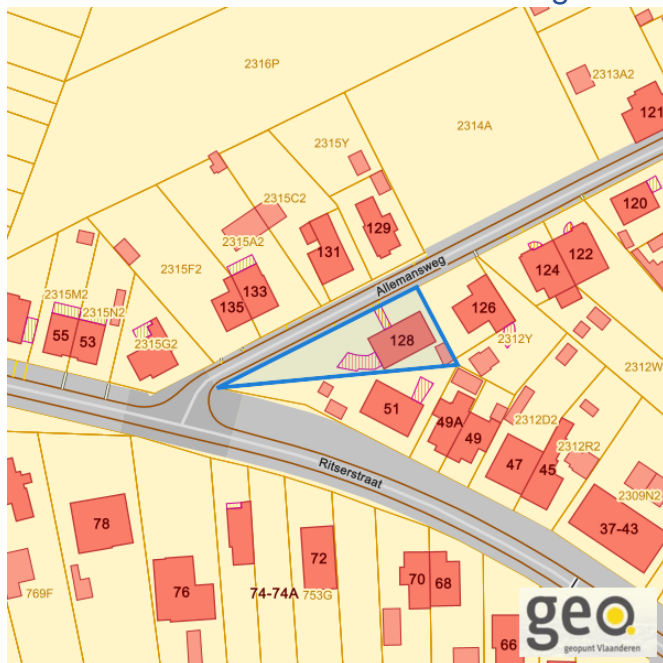
Woningkwaliteit



- Woningen met een conformiteitsattest
- Panden met een herstelvordering
- Vlaamse inventaris van ongeschikte en onbewoonbare woningen

[www.geopunt.be](http://www.geopunt.be)

Conformiteitsattest gemeente beperkte duurtijd



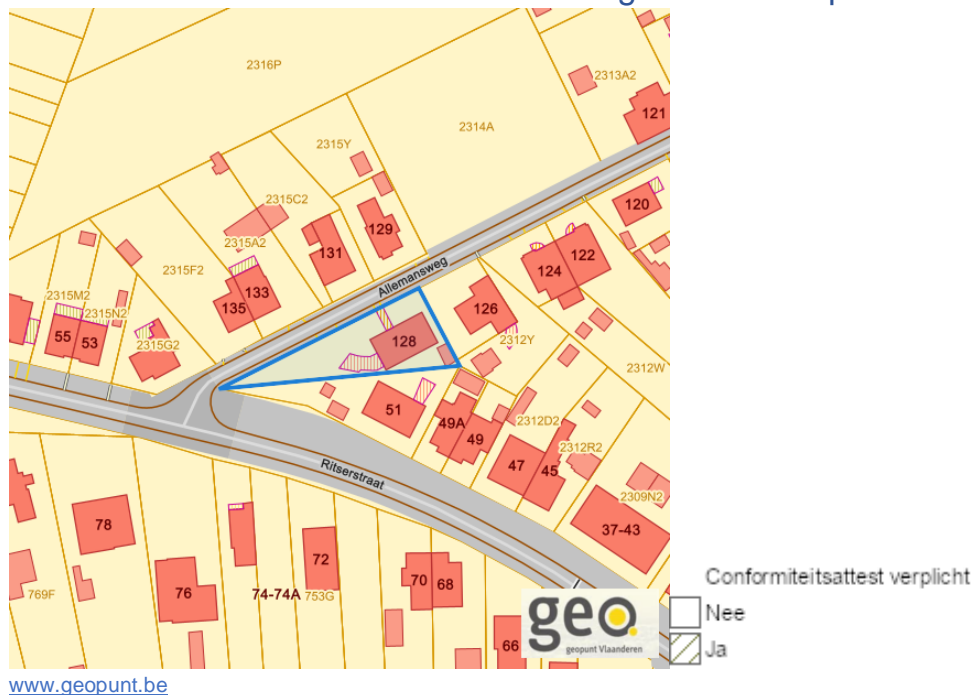
Conformiteitsattest beperkte duurtijd

- Nee
- Ja

[www.geopunt.be](http://www.geopunt.be)

Allemansweg 128, 3650 Rotem

### Conformiteitsattest gemeente verplicht



[www.geopunt.be](http://www.geopunt.be)

Dossier: 00-01-8367/001