

DC à la carte



Wijkstraat 7, 3960 Gerdingen
72402A0122/00M002

[Locatie](#)

[Omgeving](#)

[Kadaster](#)

[Gewestplan](#)

[Water](#)

[Natuur](#)

[Recht van voorkoop](#)

[Beschermd onroerend erfgoed](#)

[Vastgestelde inventarissen](#)

[Wetenschappelijke inventarissen](#)

[Unesco werelderfgoed](#)

[Historische kaarten](#)

[Wonen](#)

Dossier: 24-00-0411/002

Locatie



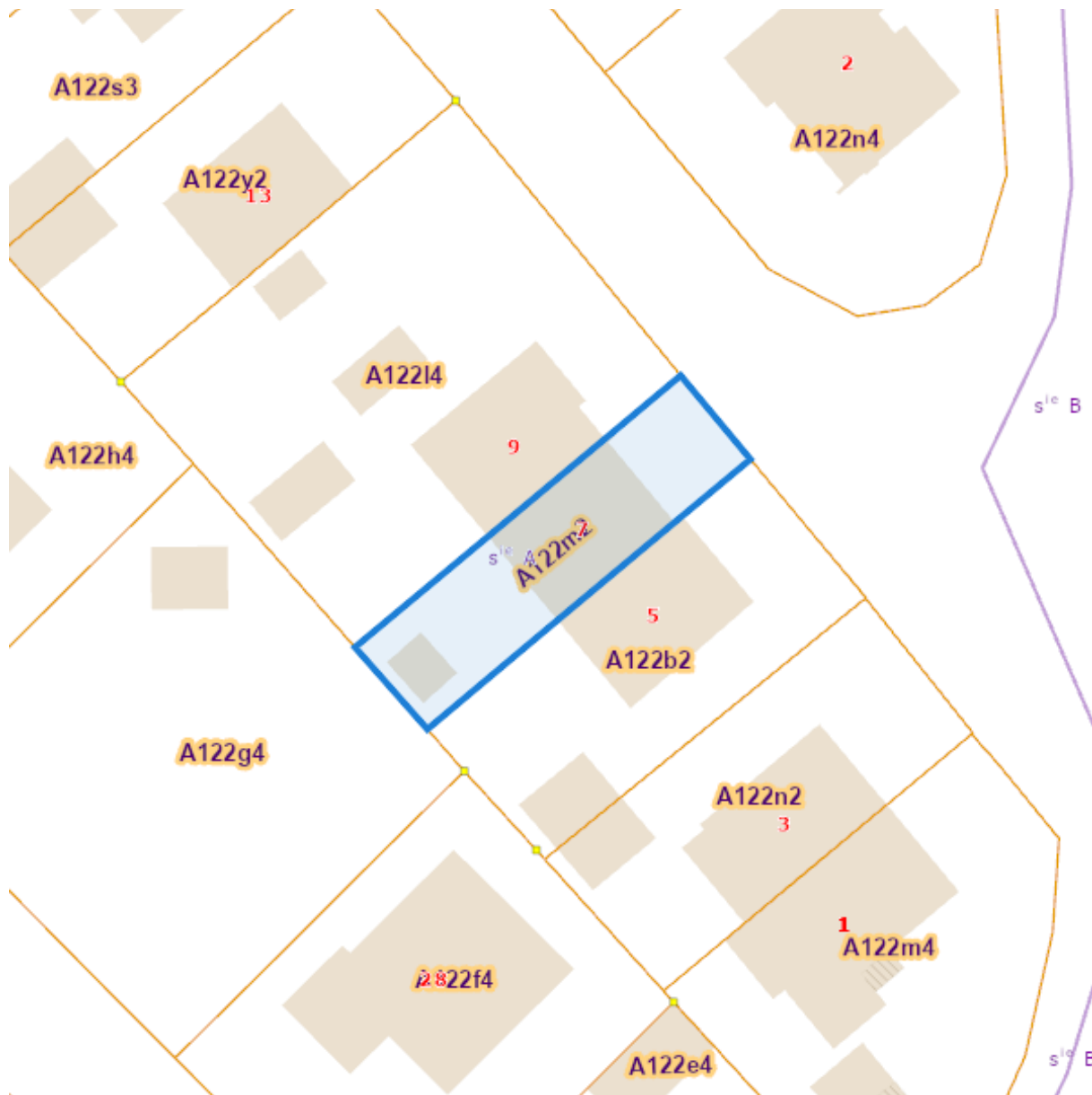
Dossier: 24-00-0411/002

Omgeving



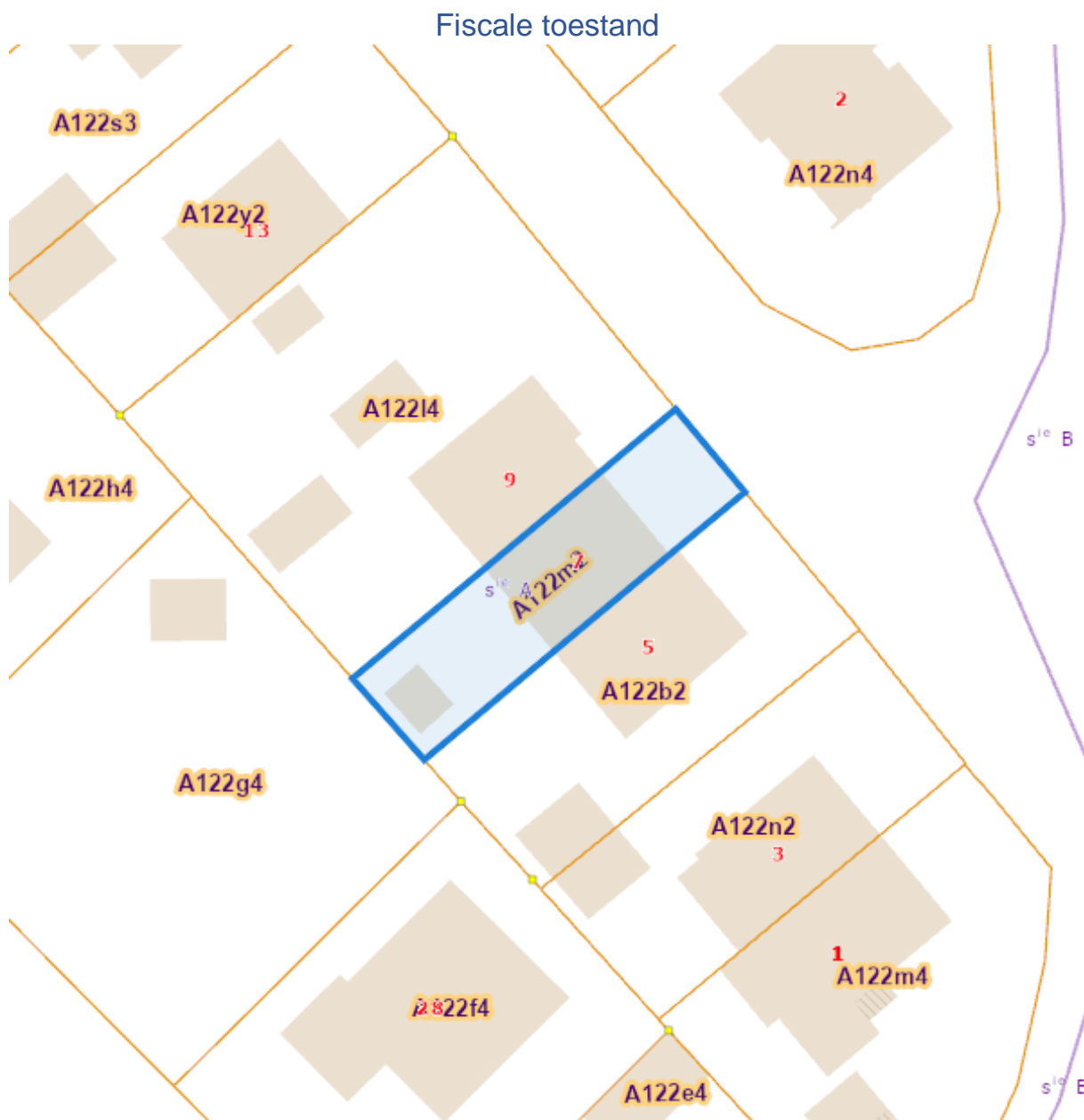
Kadaster

Meest recente toestand



eservices.minfin.fgov.be

Dossier: 24-00-0411/002



eservices.minfin.fgov.be

Gewestplan



www.geopunt.be
[Gewestplan legende](#)

Dossier: 24-00-0411/002

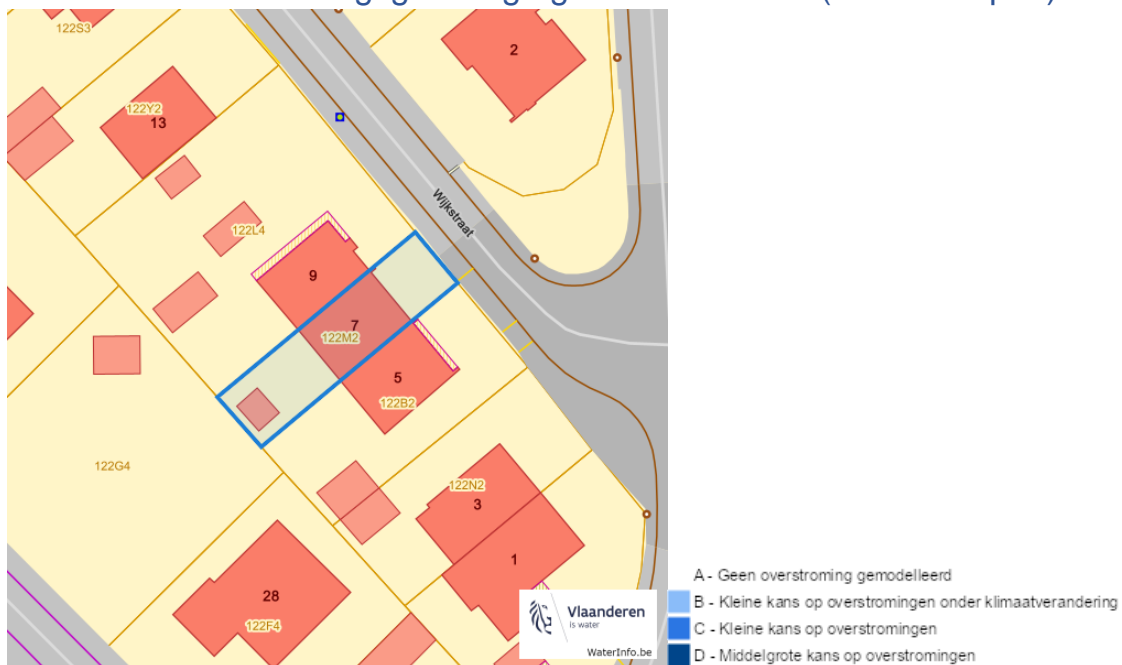
Document: DC à la carte - VLANED - DC
Kaarten: 07/10/2024 - 37oy37by5bsmwrzntriyfc1wlb2okua4u8yigk4

Water

Overstromingsgevoelige gebieden pluviaal (door hevige neerslag)

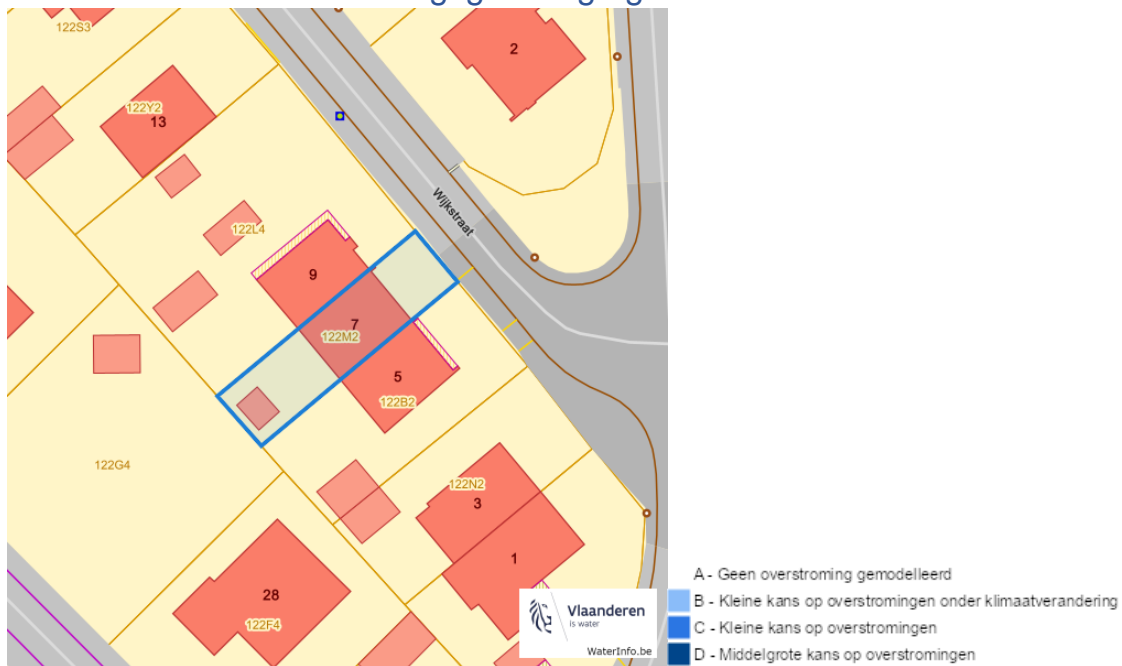


Overstromingsgevoelige gebieden fluviaal (uit waterlopen)

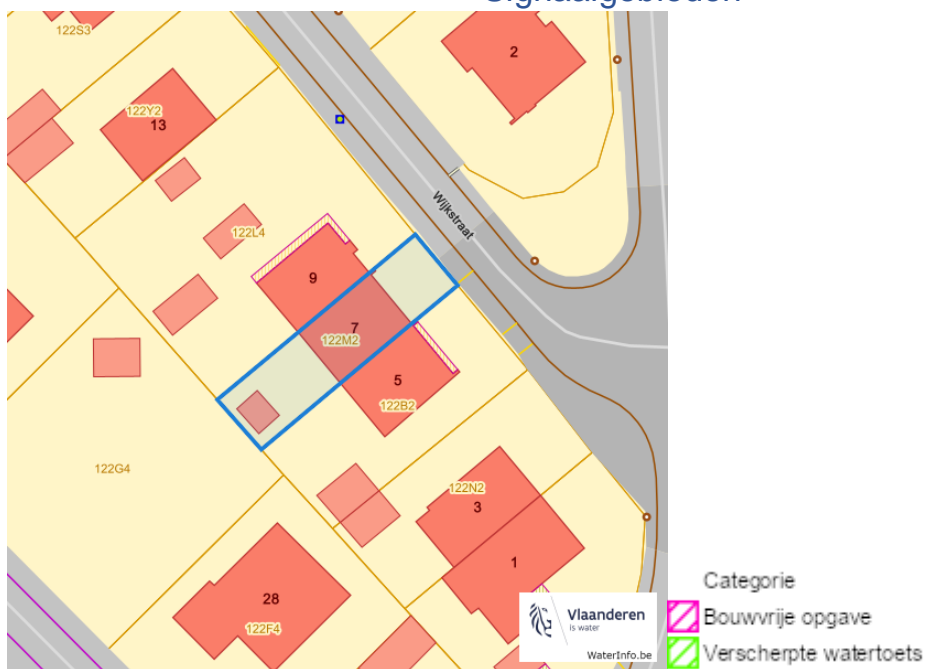


Wijkstraat 7, 3960 Gerdingen

Overstromingsgevoelige gebieden vanuit de zee



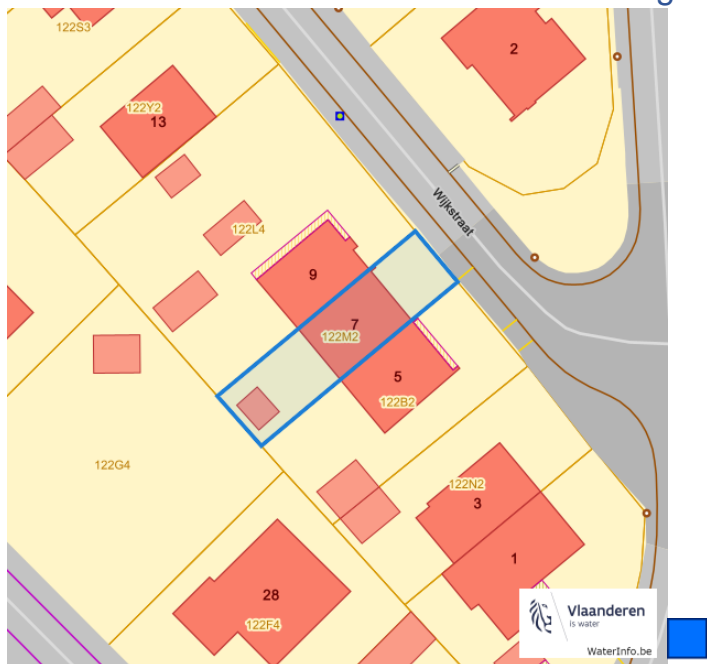
Signaalgebieden



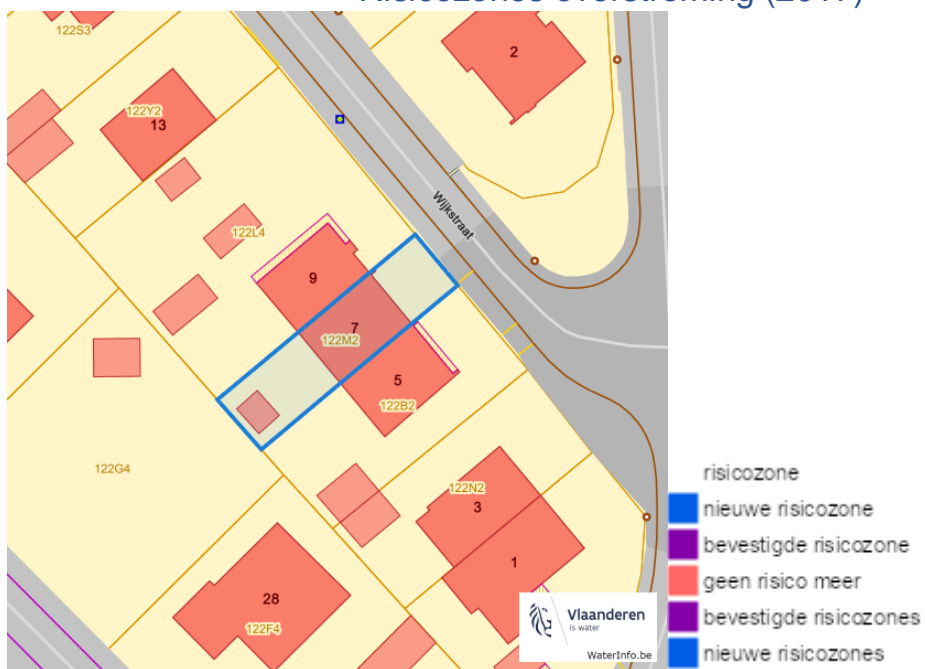
Dossier: 24-00-0411/002

Wijkstraat 7, 3960 Gerdingen

Recent overstromde gebieden (2017)

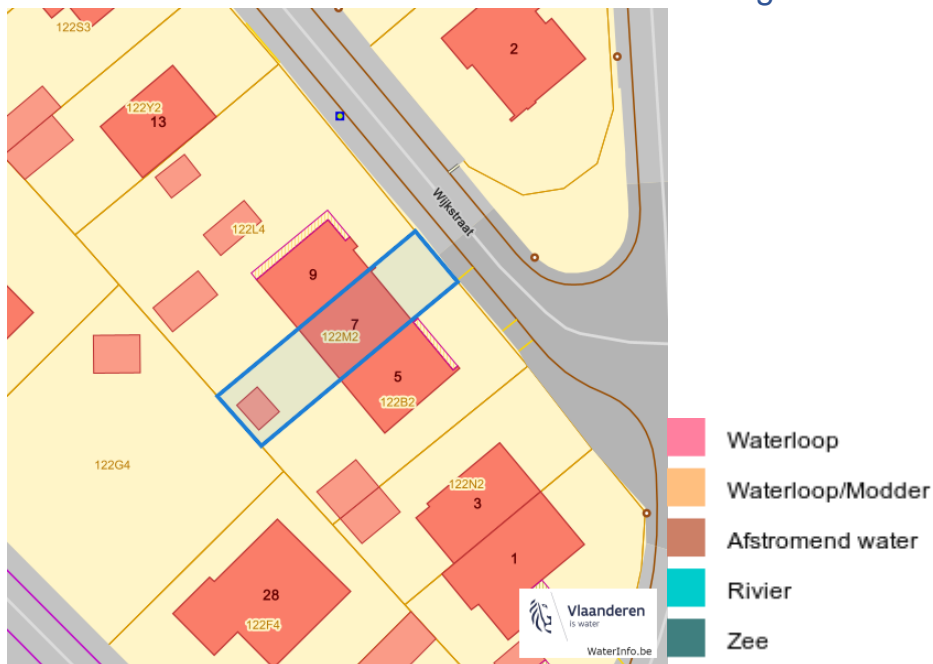


Risicozones overstrooming (2017)

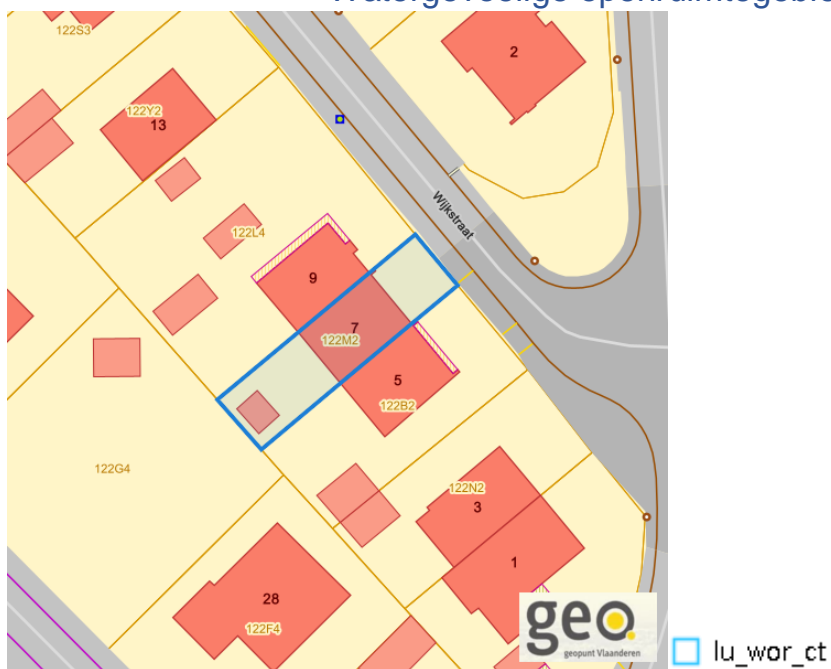


Dossier: 24-00-0411/002

Van nature overstroombare gebieden

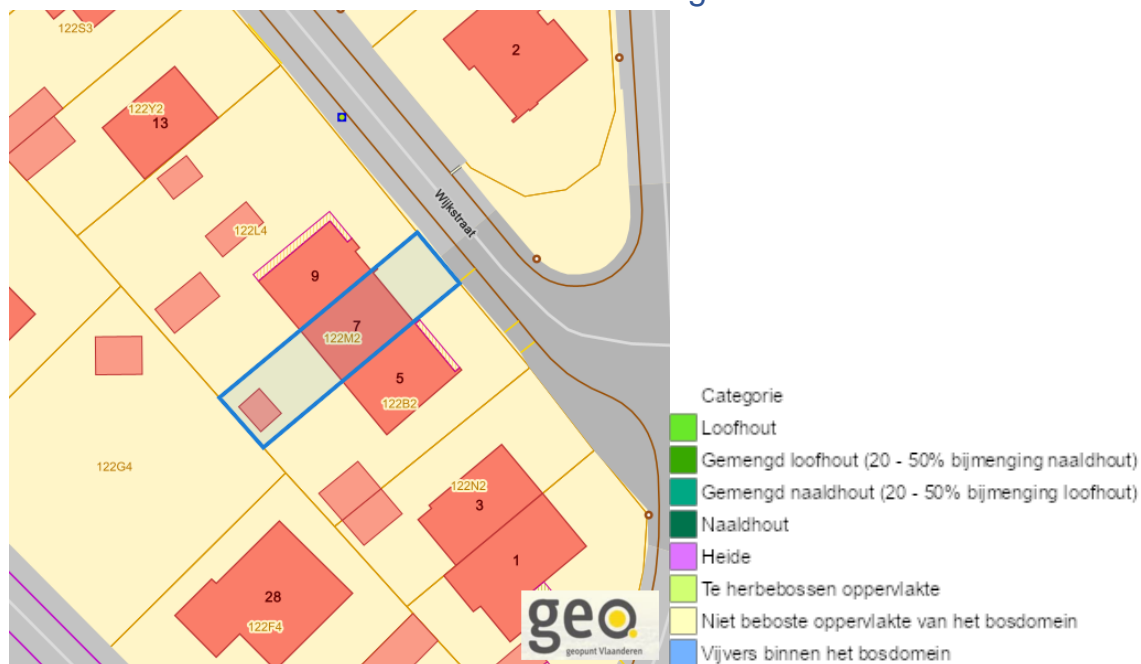


Watergevoelige openruimtegebieden



 Natuur

Bosreferentielaag 2000

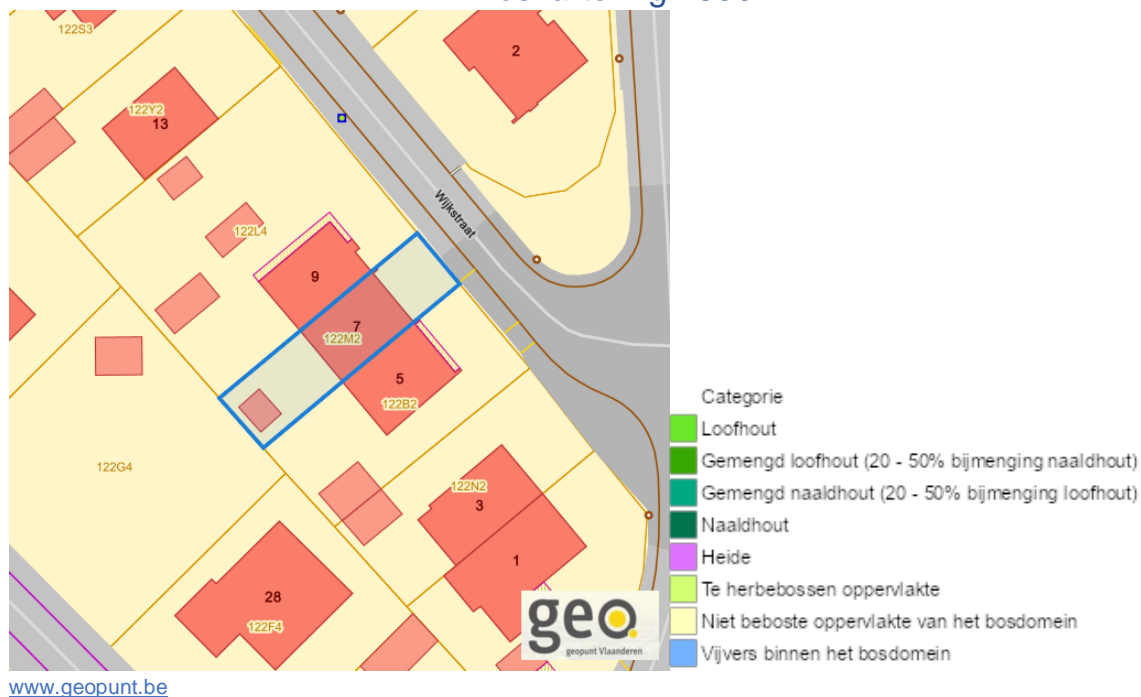


Groenkaart Vlaanderen (2021)

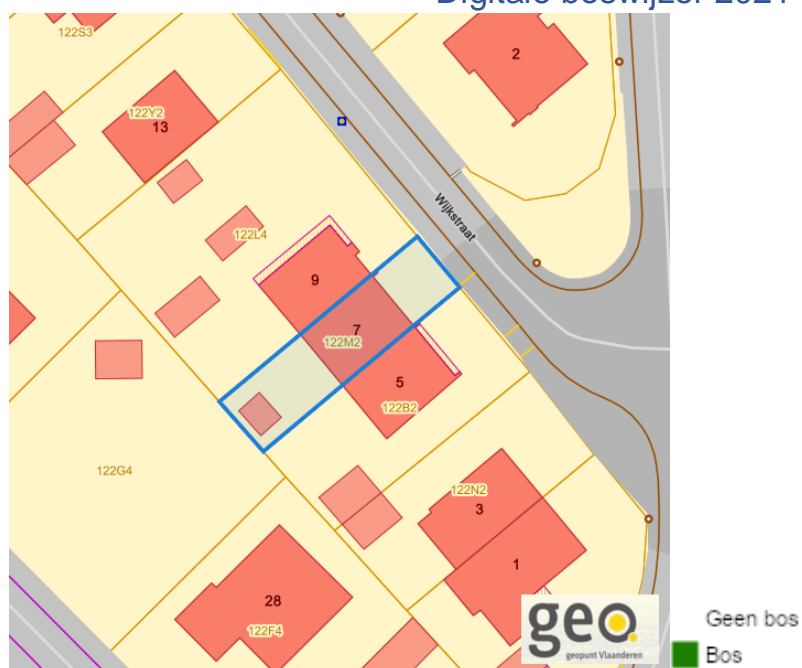


Wijkstraat 7, 3960 Gerdingen

Boskartering 1990

www.geopunt.be

Digitale boswijzer 2021

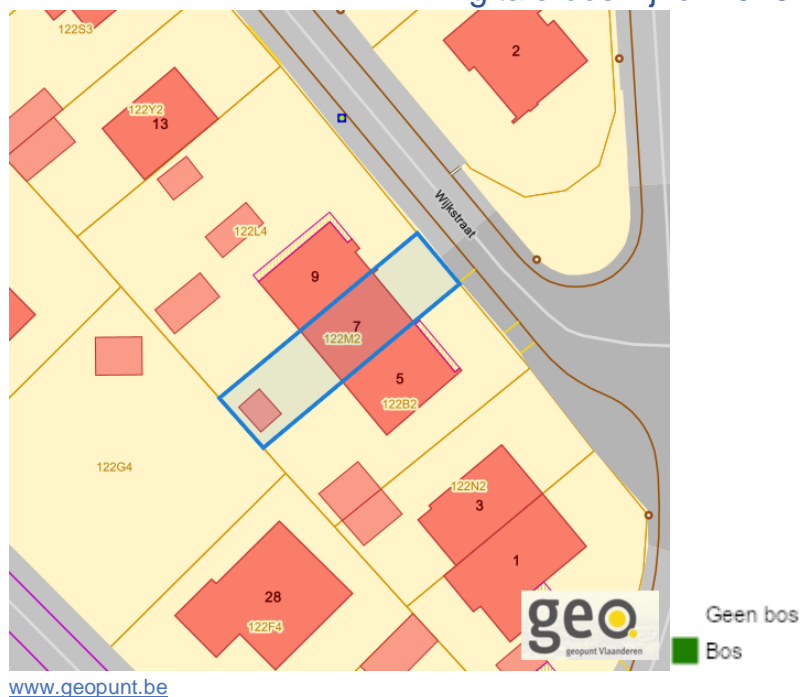
www.geopunt.be

Dossier: 24-00-0411/002

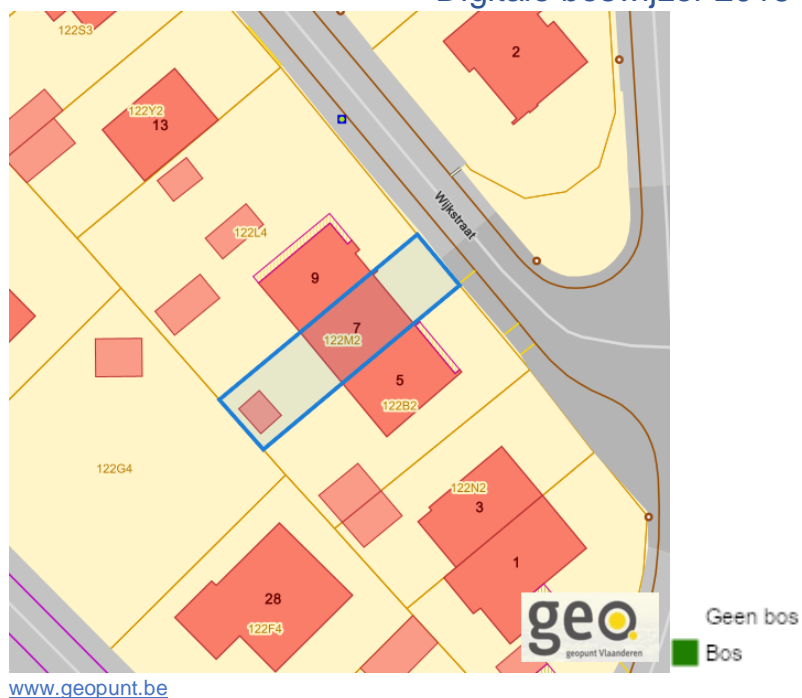
Document: DC à la carte - VLANED - DC
 Kaarten: 07/10/2024 - 37oy37by5bsmwrzntriysfc1wlb2okua4u8yigk4

Wijkstraat 7, 3960 Gerdingen

Digitale boswijzer 2018



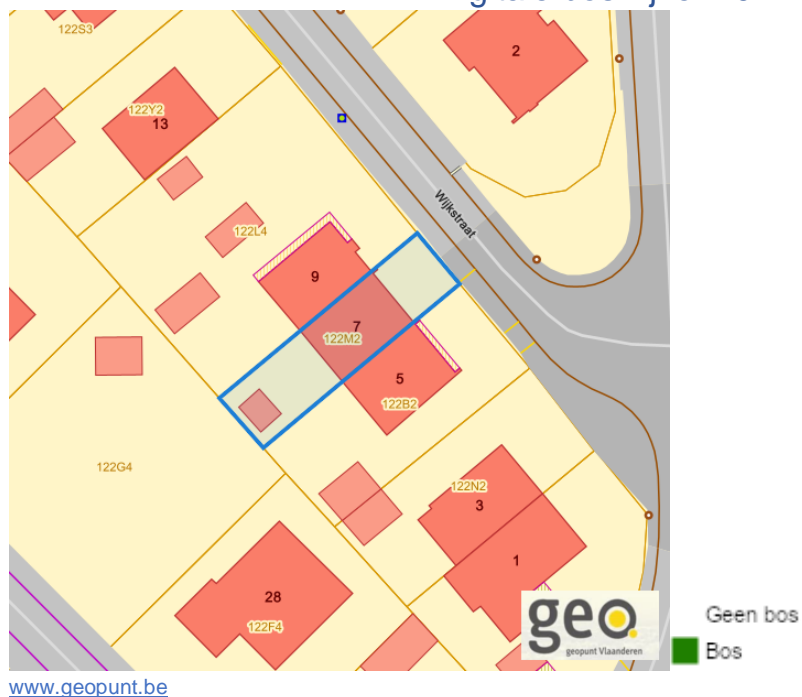
Digitale boswijzer 2015



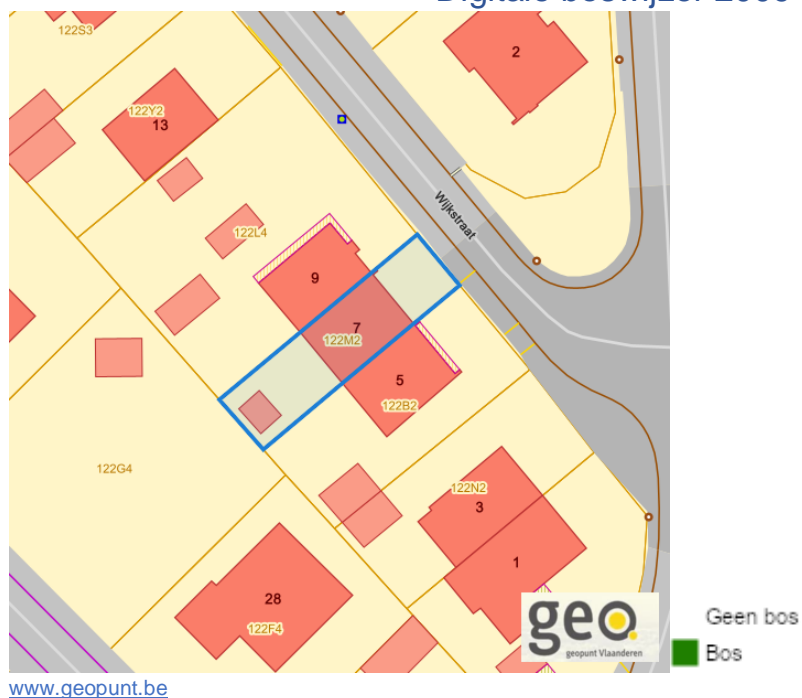
Dossier: 24-00-0411/002

Wijkstraat 7, 3960 Gerdingen

Digitale boswijzer 2012



Digitale boswijzer 2009



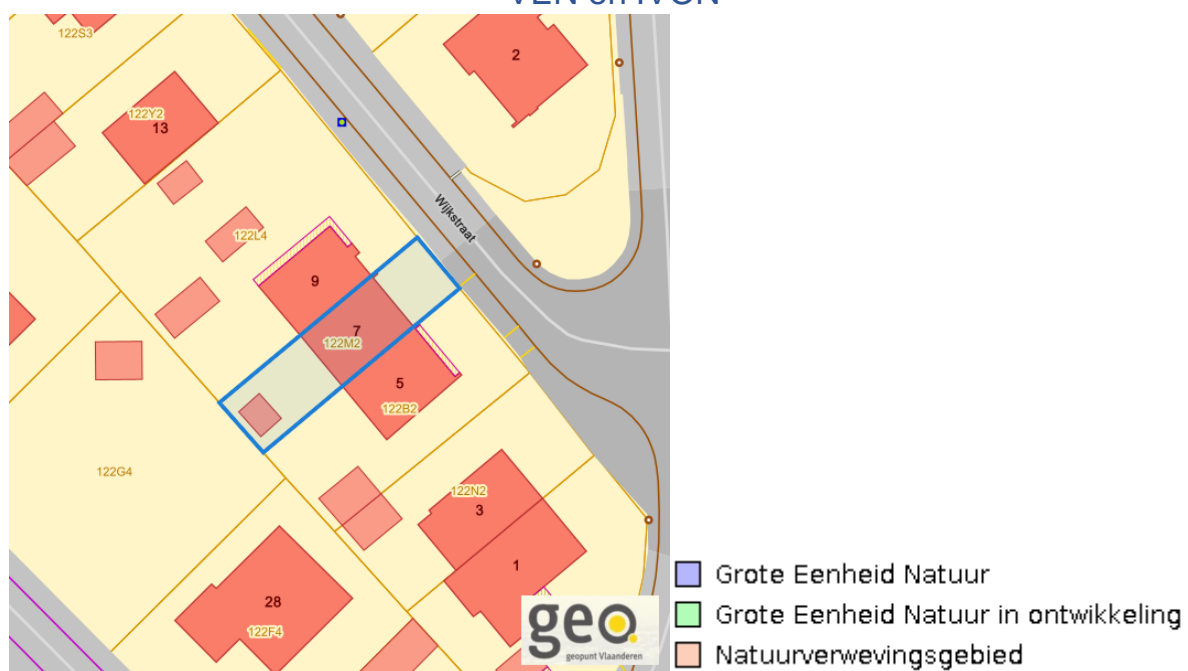
Dossier: 24-00-0411/002

Wijkstraat 7, 3960 Gerdingen

PFAS



VEN en IVON



www.geopunt.be

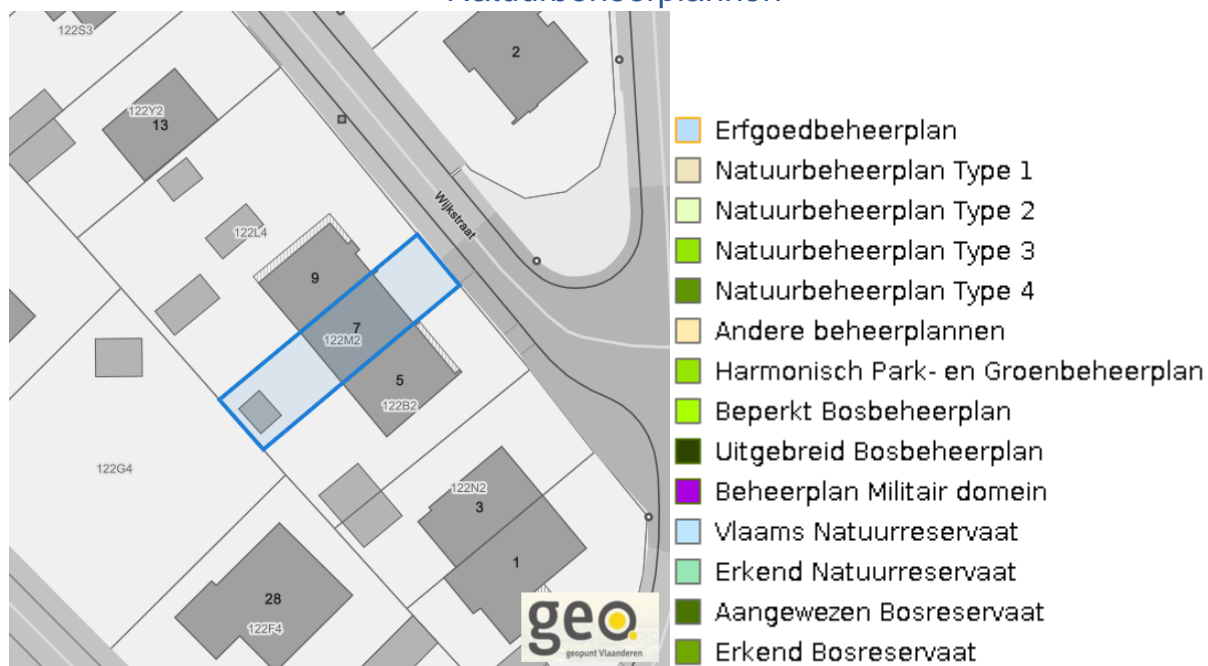
Dossier: 24-00-0411/002

Wijkstraat 7, 3960 Gerdingen

Jachtterreinen

www.geopunt.be

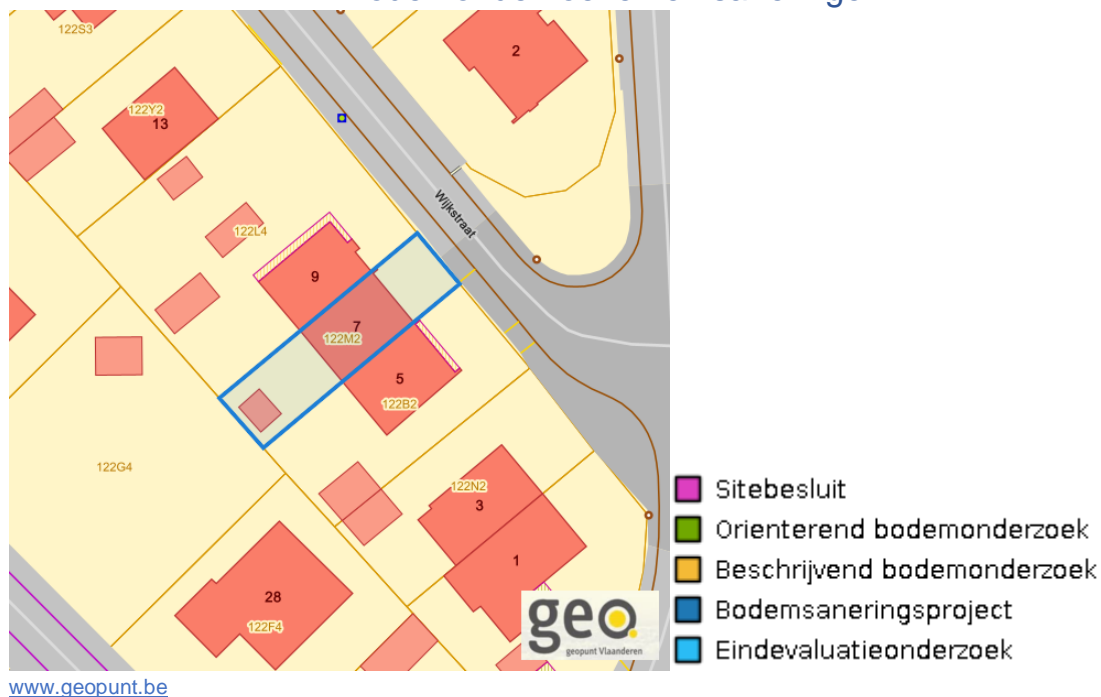
Natuurbeheerplannen

www.geopunt.be

Dossier: 24-00-0411/002

Wijkstraat 7, 3960 Gerdingen

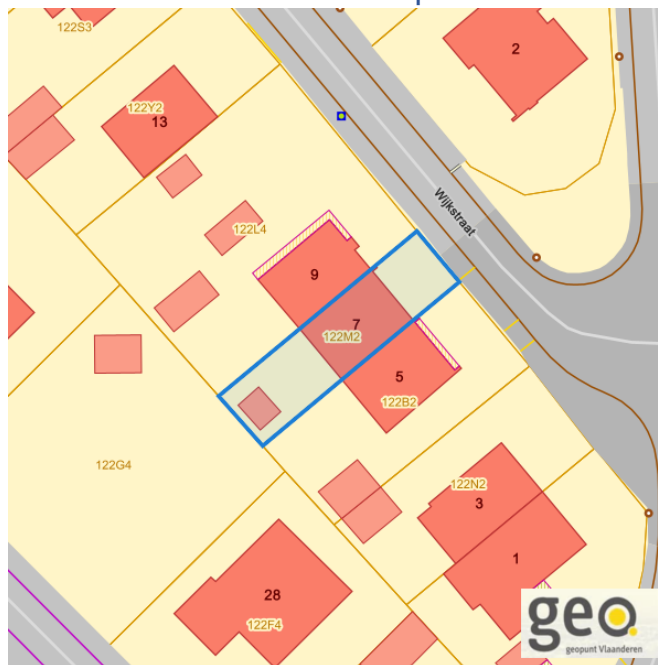
Bodemonderzoeken en saneringen



Dossier: 24-00-0411/002

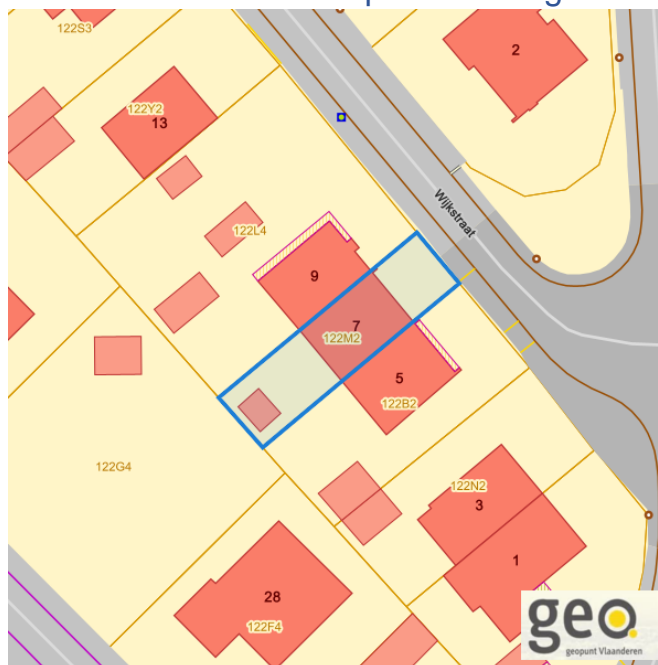
Recht van voorkoop

Vlaams voorkooprecht



www.geopunt.be

Recht van voorkoop afbakening



www.geopunt.be

Dossier: 24-00-0411/002

Detailkaarten recht van voorkoop

Detailkaarten recht van voorkoop pagina 1

Rvv: Ruimtelijke ordening

www.geopunt.be

Rvv: Vlaamse wooncode

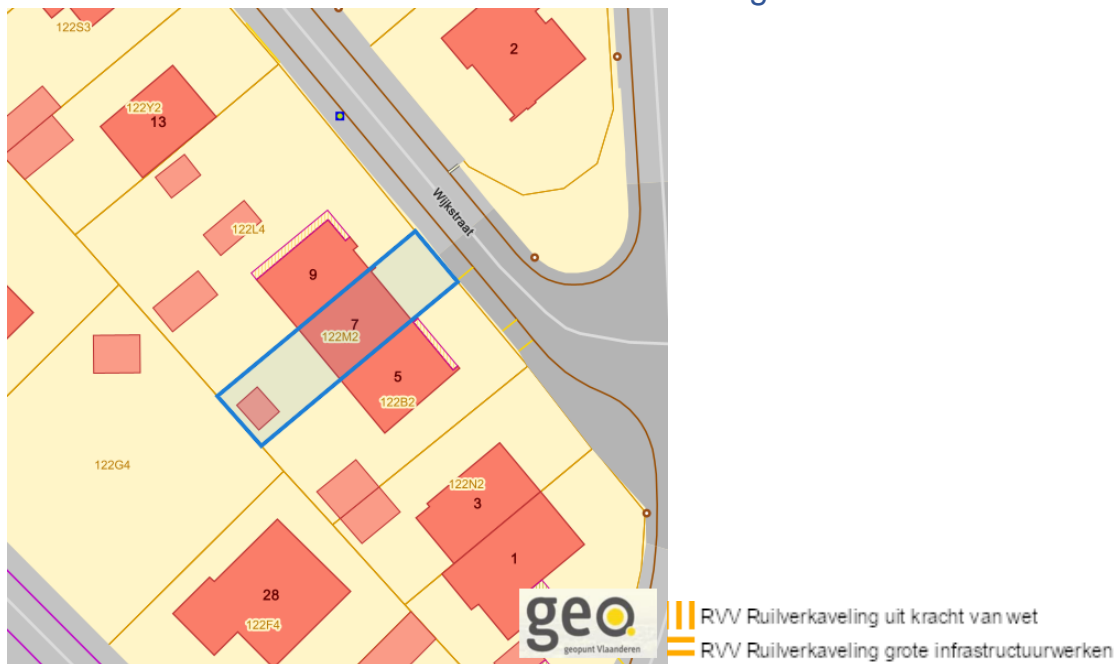
www.geopunt.be

Dossier: 24-00-0411/002

Wijkstraat 7, 3960 Gerdingen

Detailkaarten recht van voorkoop pagina 2

Rvv: Ruilverkaveling



www.geopunt.be

Rvv: Havengebieden



www.geopunt.be

Dossier: 24-00-0411/002

Wijkstraat 7, 3960 Gerdingen

Detailkaarten recht van voorkoop pagina 3

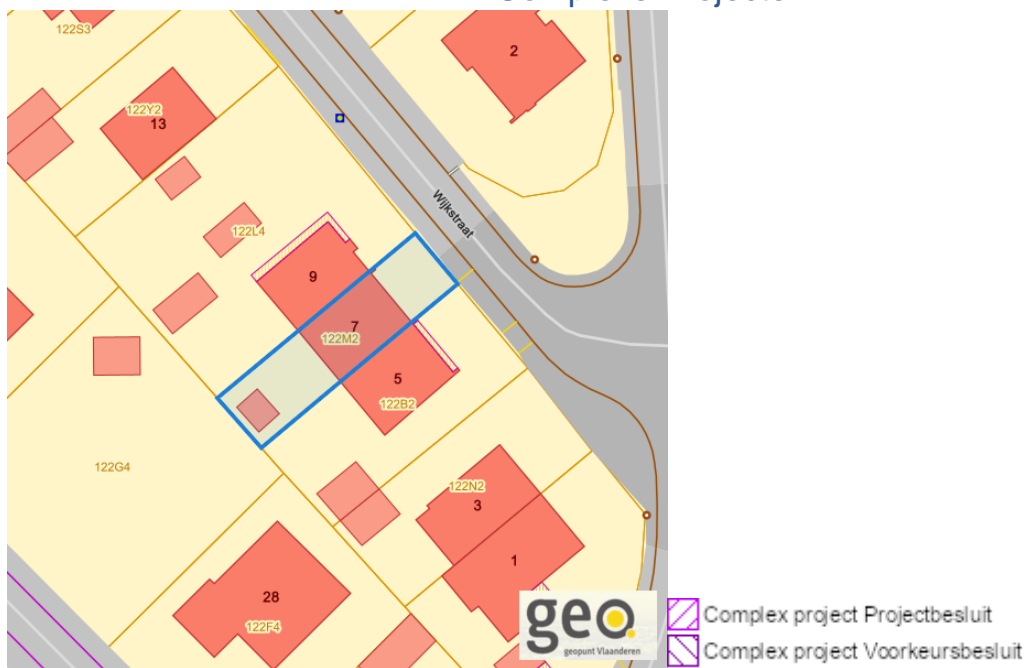
Rvv: de Vlaamse waterweg



www.geopunt.be

R'W de Vlaamse Waterweg nv

Rvv: Complexe Projecten



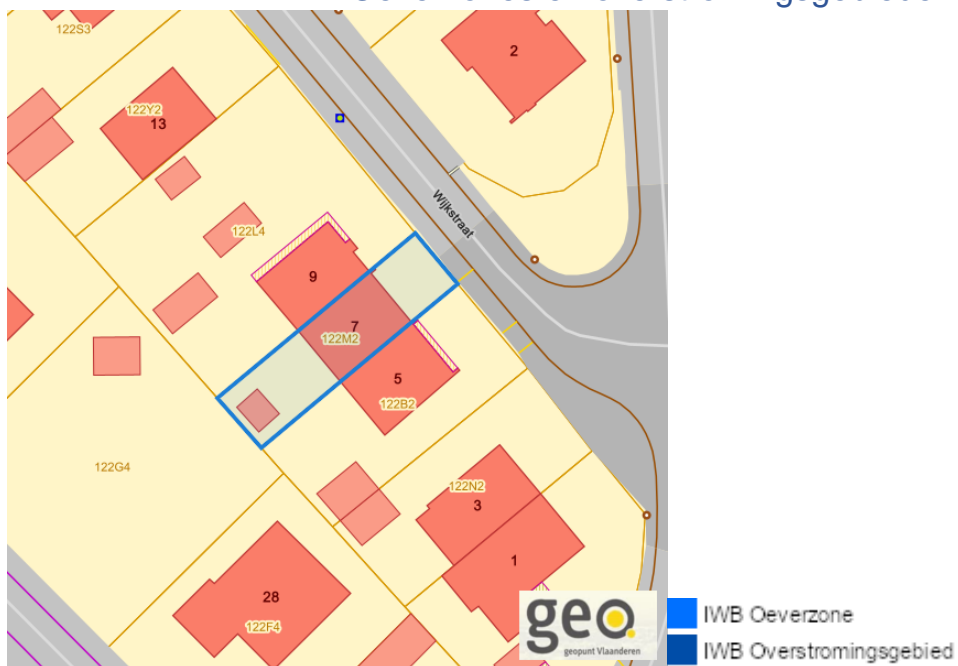
www.geopunt.be

Dossier: 24-00-0411/002

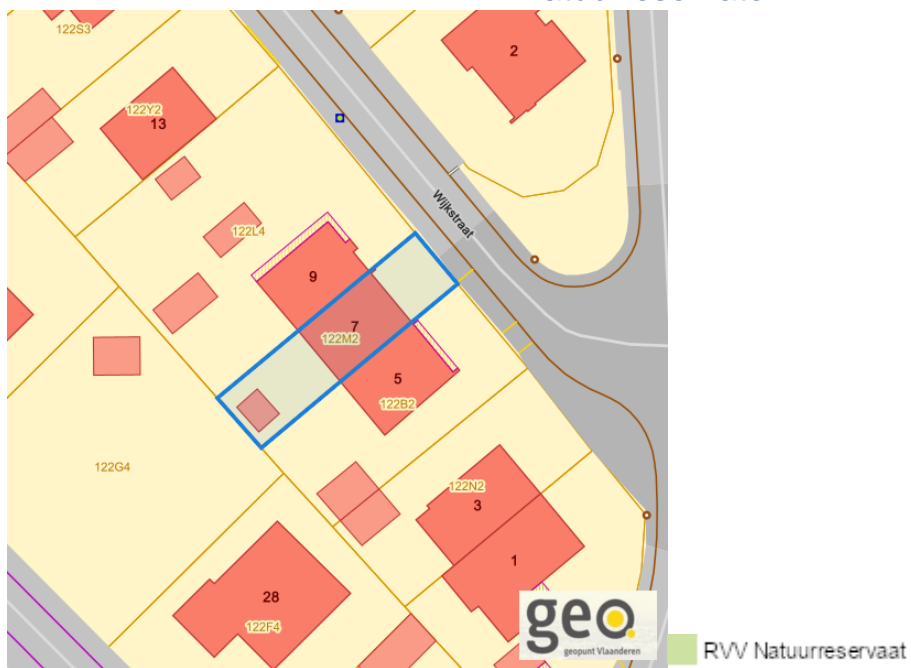
Wijkstraat 7, 3960 Gerdingen

Detailkaarten recht van voorkoop pagina 4

Rvv: Oeverzones en overstromingsgebieden



Rvv: Natuureservaten



Dossier: 24-00-0411/002

Wijkstraat 7, 3960 Gerdingen

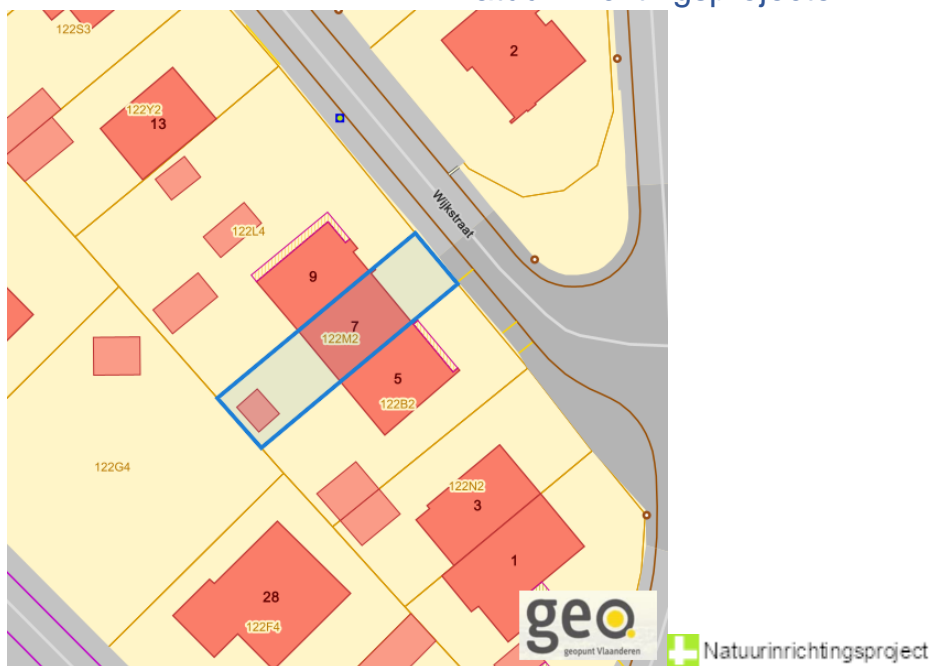
Detailkaarten recht van voorkoop pagina 5

Rvv: Landinrichtingsplan en inrichtingsnota



www.geopunt.be

Rvv: Natuurinrichtingsprojecten



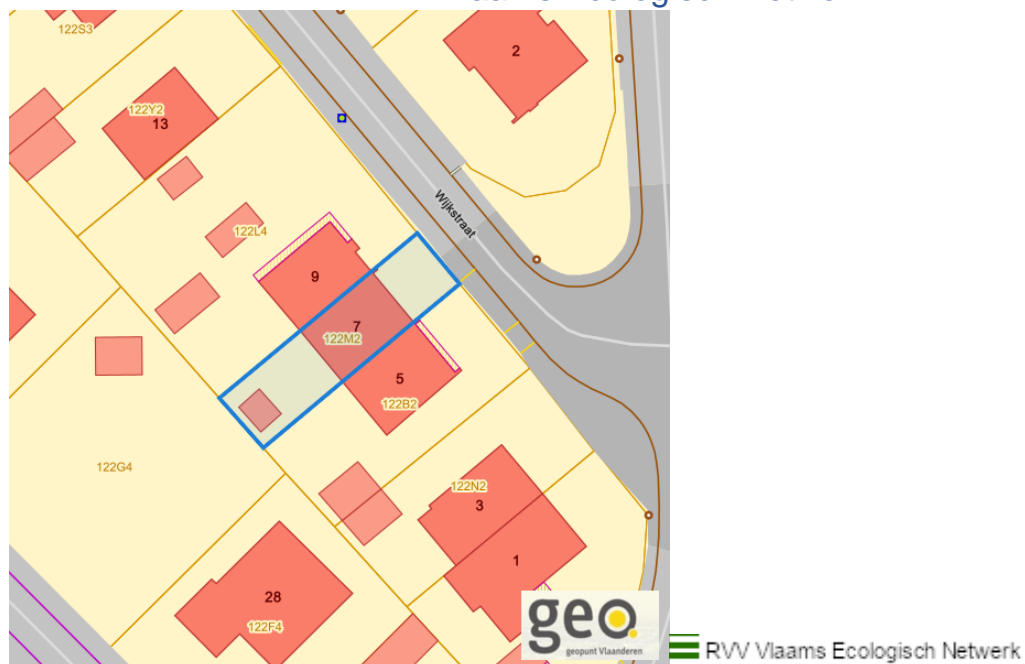
www.geopunt.be

Dossier: 24-00-0411/002

Wijkstraat 7, 3960 Gerdingen

Detailkaarten recht van voorkoop pagina 6

Rvv: Vlaams Ecologisch Network



www.geopunt.be

Rvv: Speciale beschermingszones natuur



www.geopunt.be

Dossier: 24-00-0411/002

Beschermd onroerend erfgoed

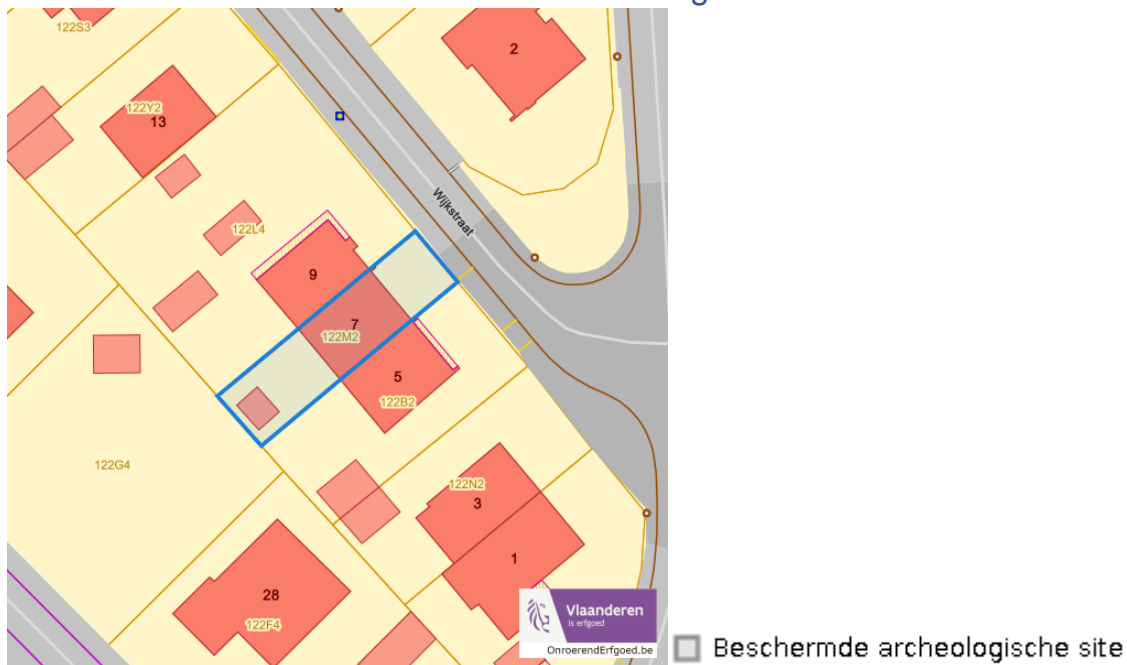


Dossier: 24-00-0411/002

Detailkaarten beschermd onroerend erfgoed

Detailkaarten beschermd onroerend erfgoed pagina 1

Beschermd archeologische sites



Beschermd cultuurhistorische landschappen



Dossier: 24-00-0411/002

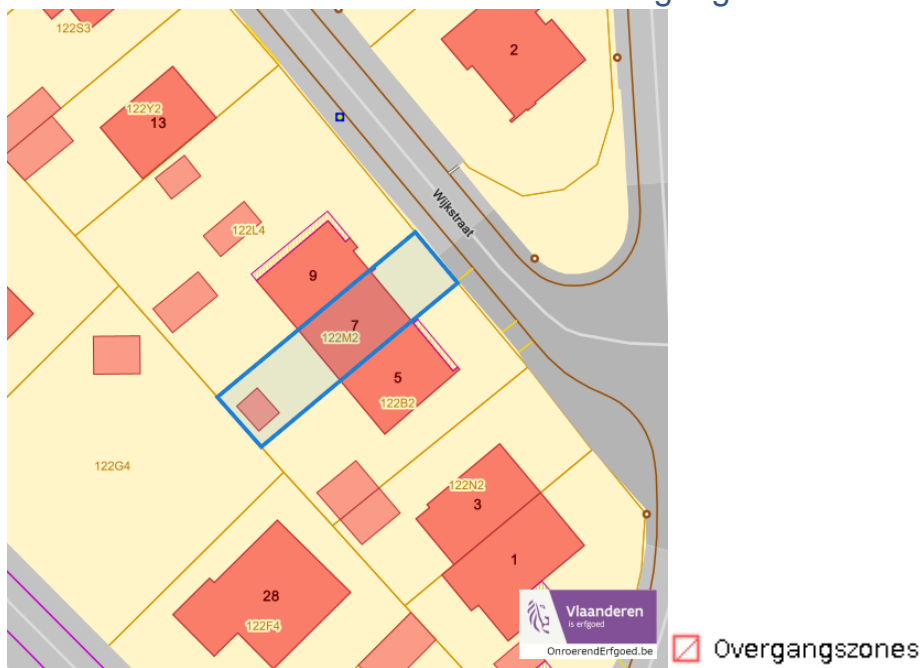
Wijkstraat 7, 3960 Gerdingen

Detailkaarten beschermd onroerend erfgoed pagina 2

Beschermd monumenten



Beschermd overgangszones

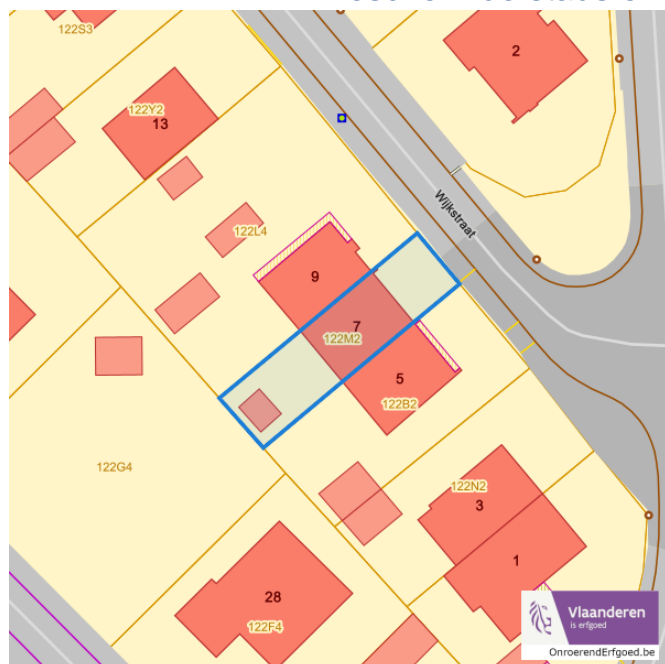


Dossier: 24-00-0411/002

Wijkstraat 7, 3960 Gerdingen

Detailkaarten beschermd onroerend erfgoed pagina 3

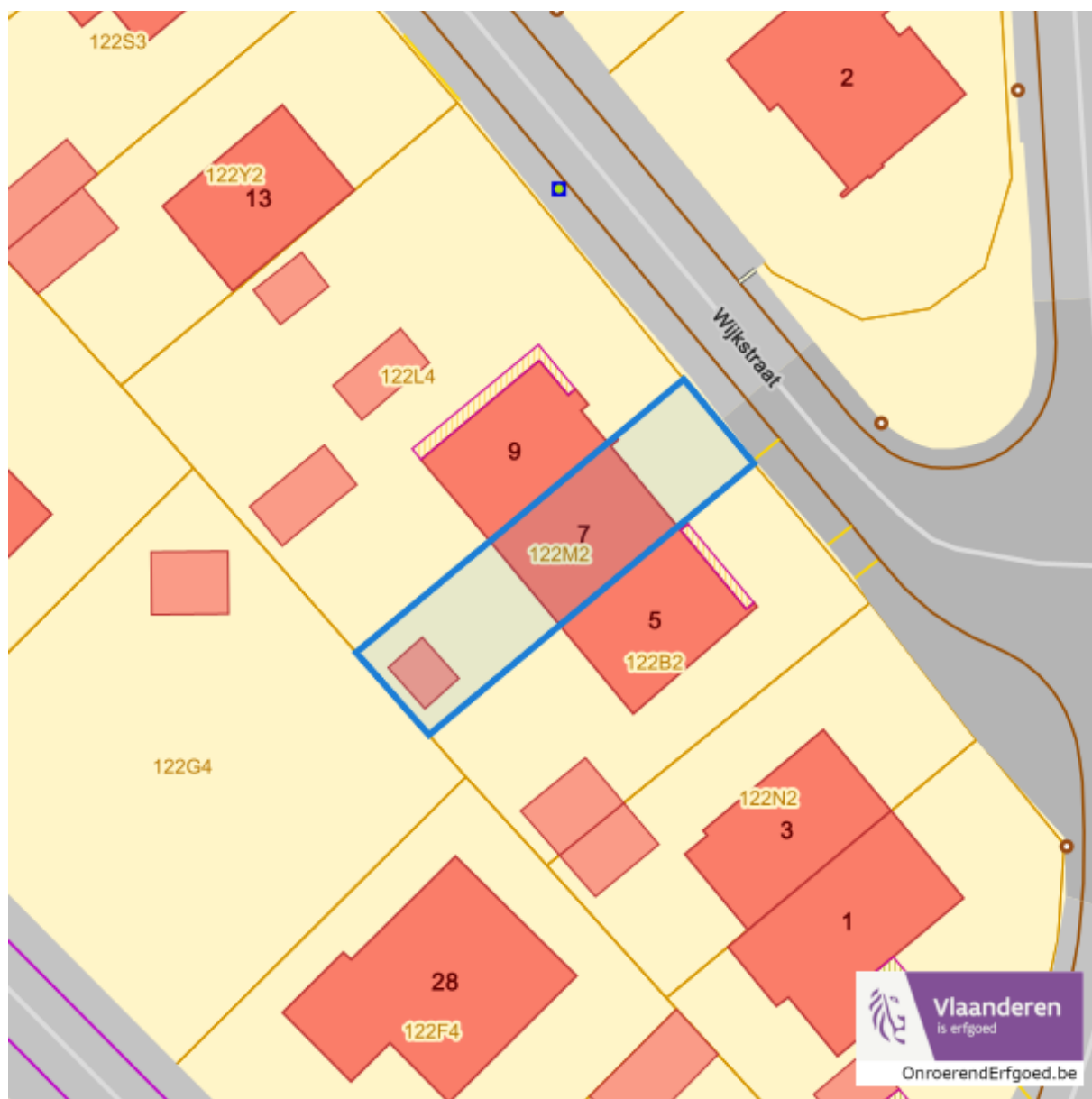
Beschermd stads en dorpsgezichten



■ Beschermd stads- en dorpsgezicht

Dossier: 24-00-0411/002

Vastgestelde inventarissen

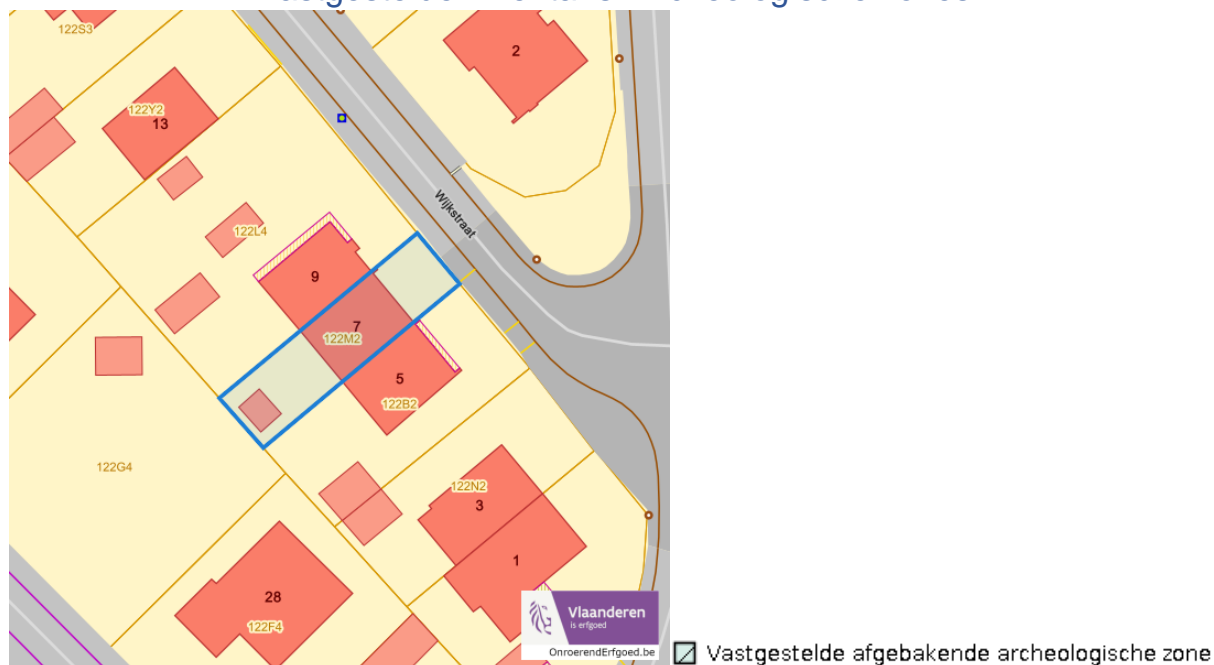


Dossier: 24-00-0411/002

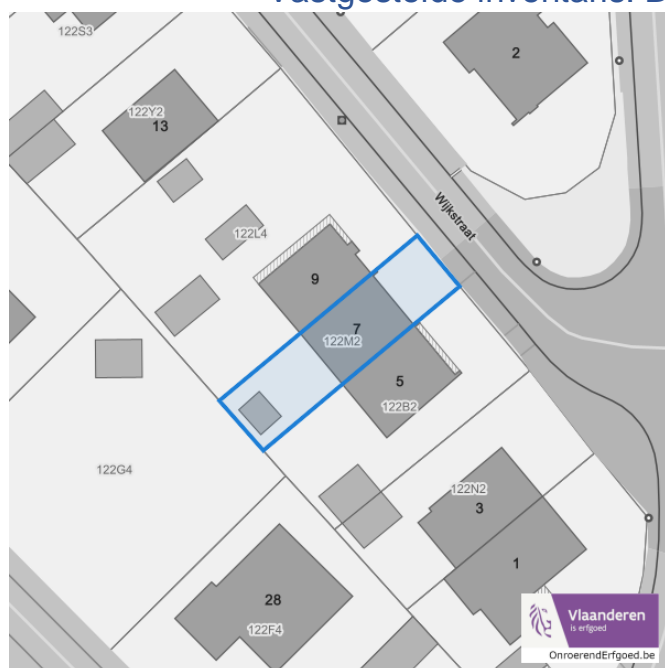
Detailkaarten vastgestelde inventarissen

Detailkaarten vastgestelde inventaris pagina 1

Vastgestelde inventaris: Archeologische zones



Vastgestelde inventaris: Bouwkundig erfgoed

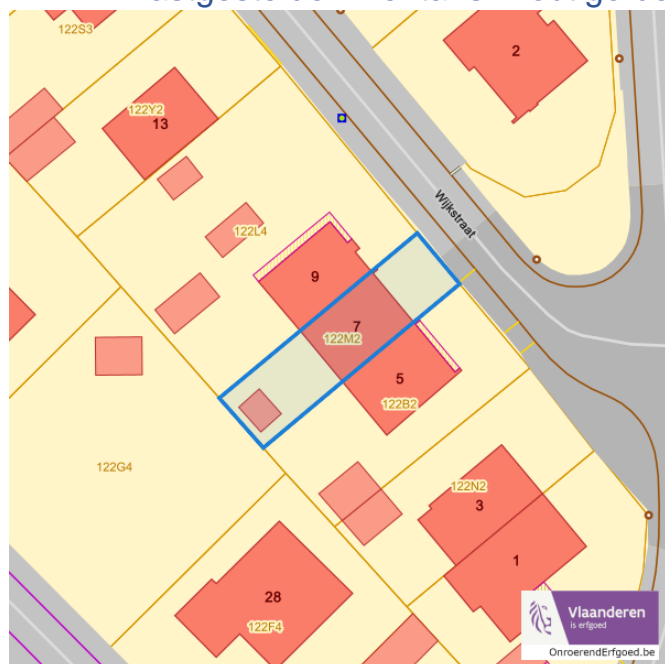


Dossier: 24-00-0411/002

Wijkstraat 7, 3960 Gerdingen

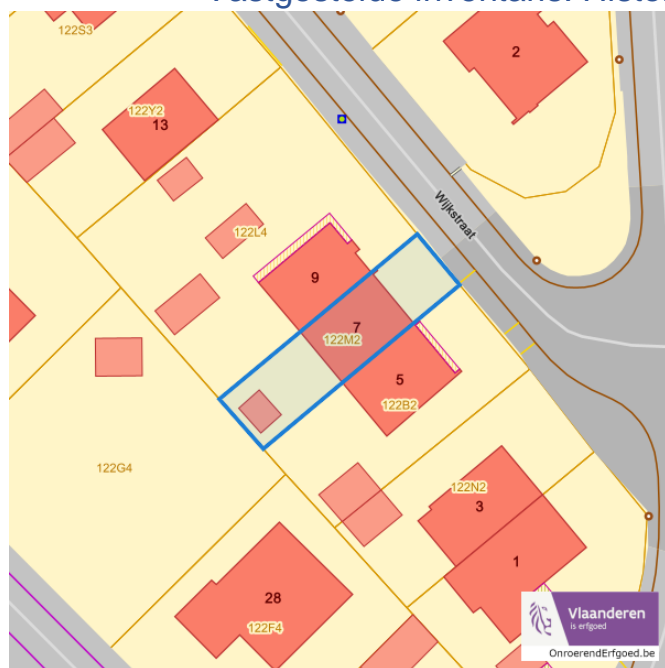
Detailkaarten vastgestelde inventaris pagina 2

Vastgestelde inventaris: Houtige beplanting met erfgoedwaarde



■ Vastgestelde inventaris houtig erfgoed

Vastgestelde inventaris: Historische tuinen en parken



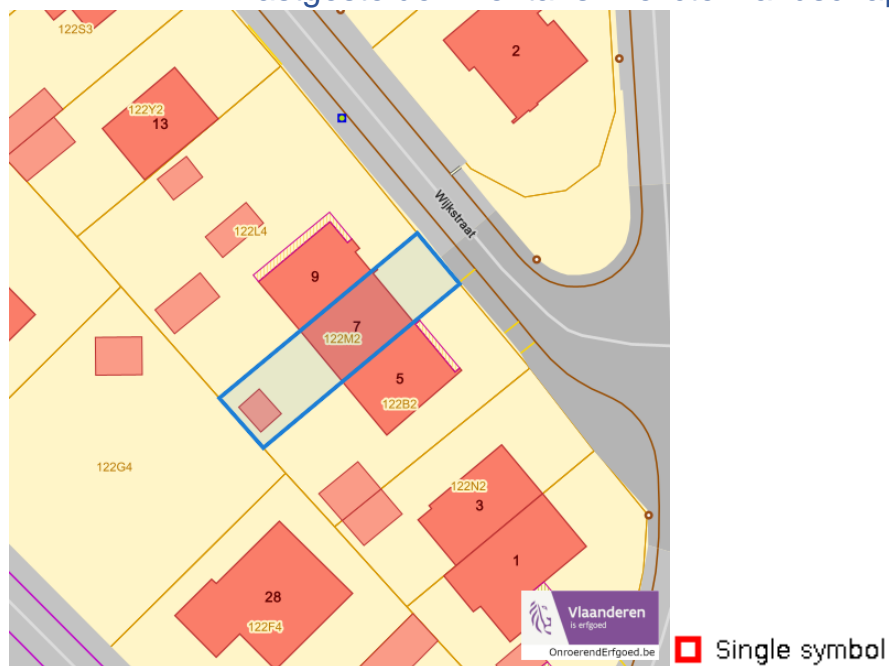
■ Vastgestelde inventaris park en tuin

Dossier: 24-00-0411/002

Wijkstraat 7, 3960 Gerdingen

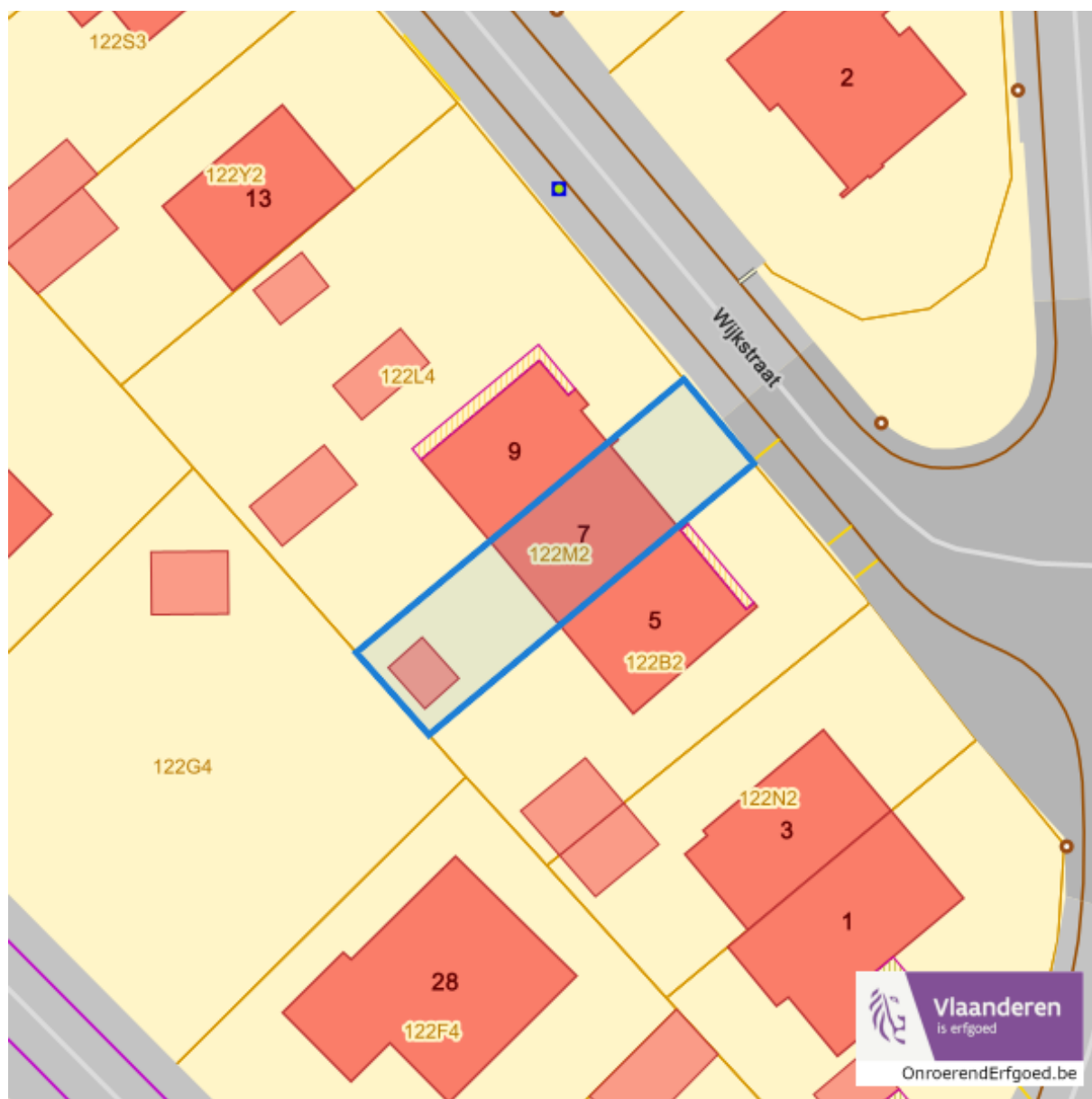
Detailkaarten vastgestelde inventaris pagina 3

Vastgestelde inventaris: Relicten landschapsatlas



Dossier: 24-00-0411/002

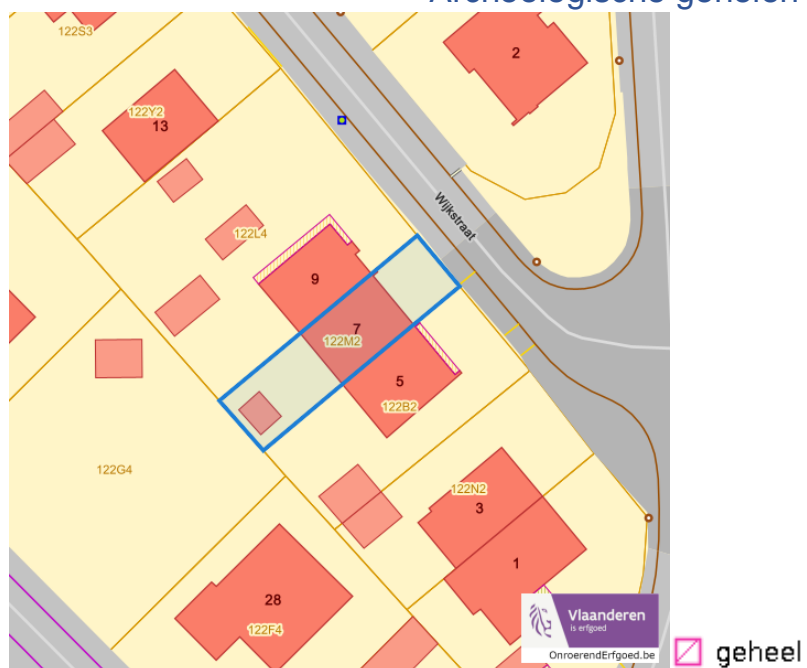
Wetenschappelijke inventarissen



Dossier: 24-00-0411/002

Detailkaarten wetenschappelijke inventarissen

Detailkaarten wetenschappelijke inventarissen pagina 1

Bouwkundige elementen**Archeologische gehelen**

Dossier: 24-00-0411/002

Wijkstraat 7, 3960 Gerdingen

Detailkaarten wetenschappelijke inventarissen pagina 2

Landschappelijke elementen

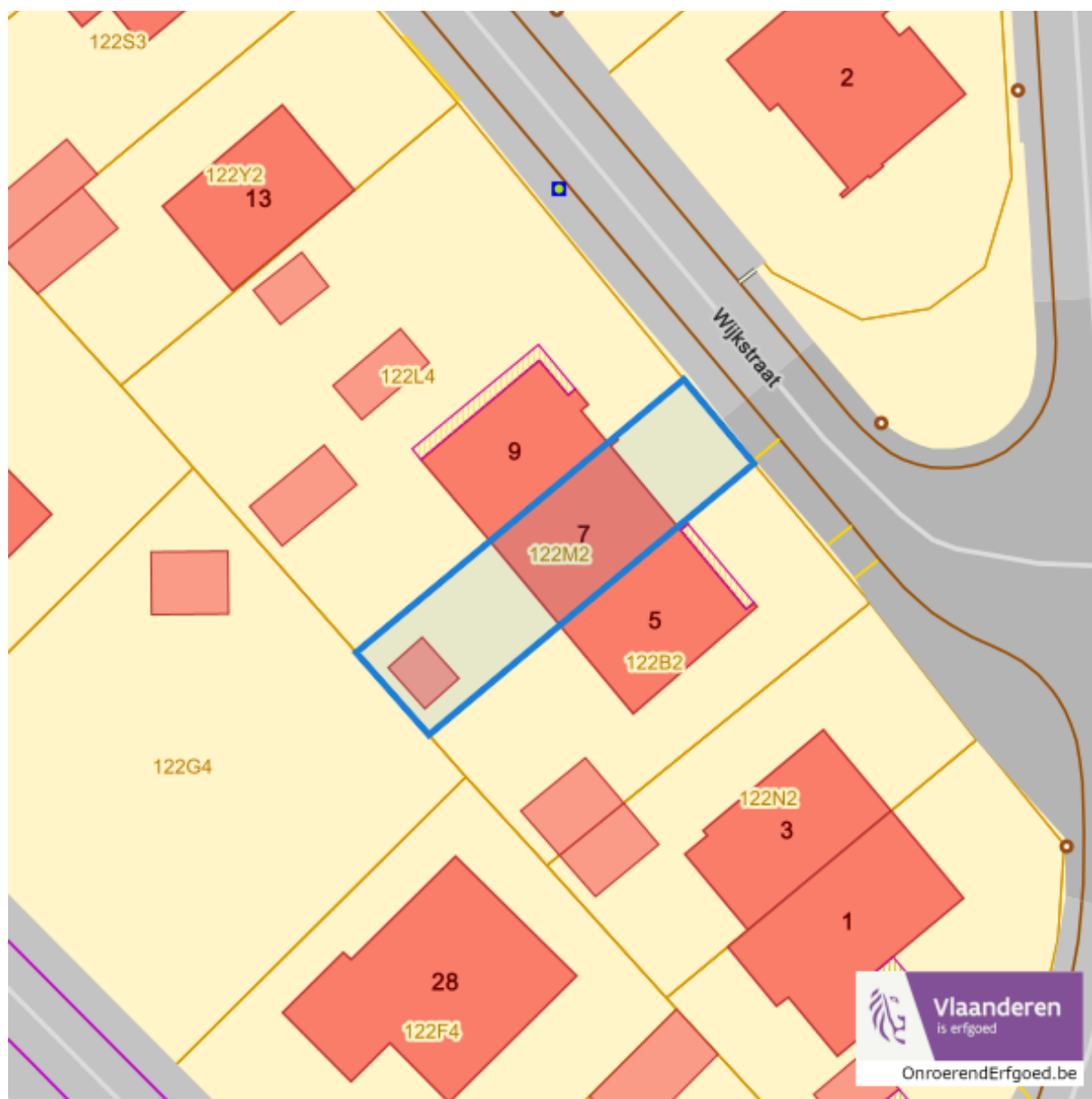


Landschappelijke gehelen



Dossier: 24-00-0411/002

Unesco werelderfgoed



Dossier: 24-00-0411/002

Detailkaarten Unesco werelderfgoed

Unesco: Bufferzones

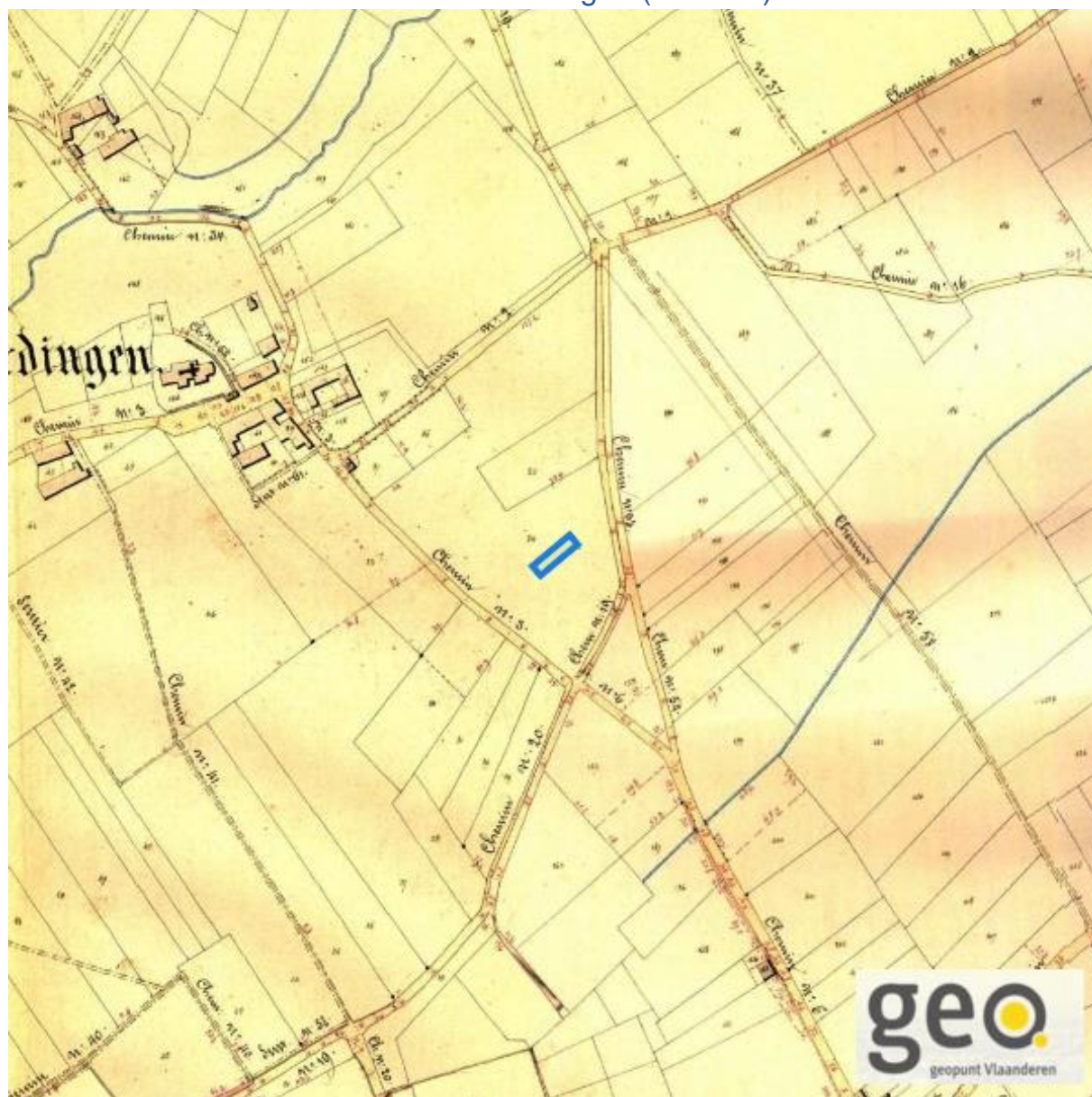


Unesco: Kernzones



Historische kaarten

Atlas der Buurtwegen (ca 1840)



www.geopunt.be

Dossier: 24-00-0411/002

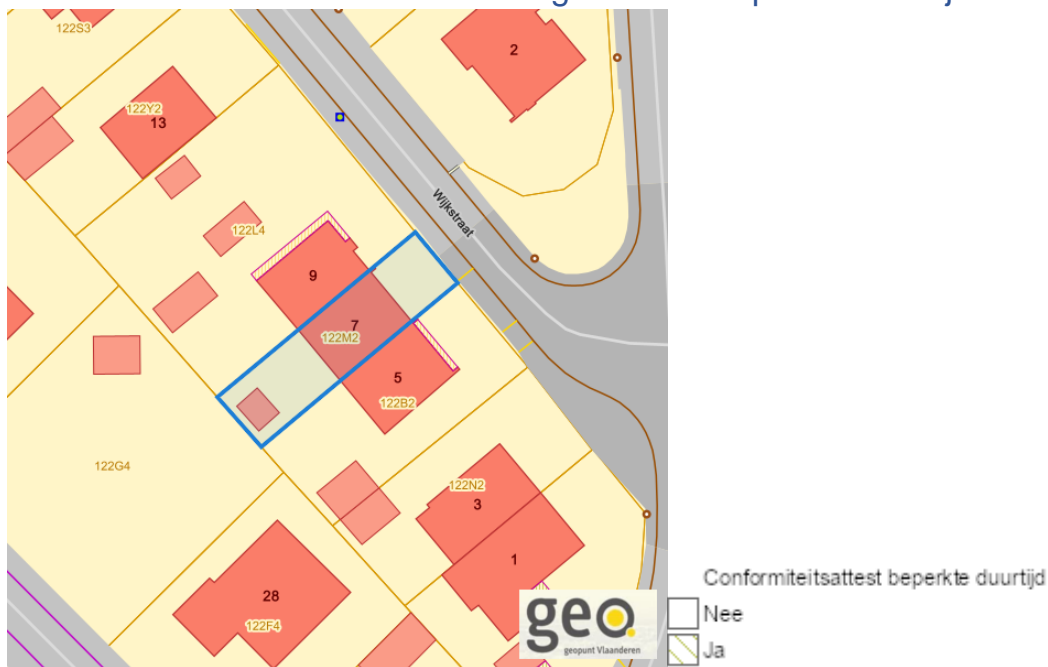
Wonen

Woningkwaliteit



www.geopunt.be

Conformiteitsattest gemeente beperkte duurtijd



www.geopunt.be

Wijkstraat 7, 3960 Gerdingen

Conformiteitsattest gemeente verplicht



Dossier: 24-00-0411/002