

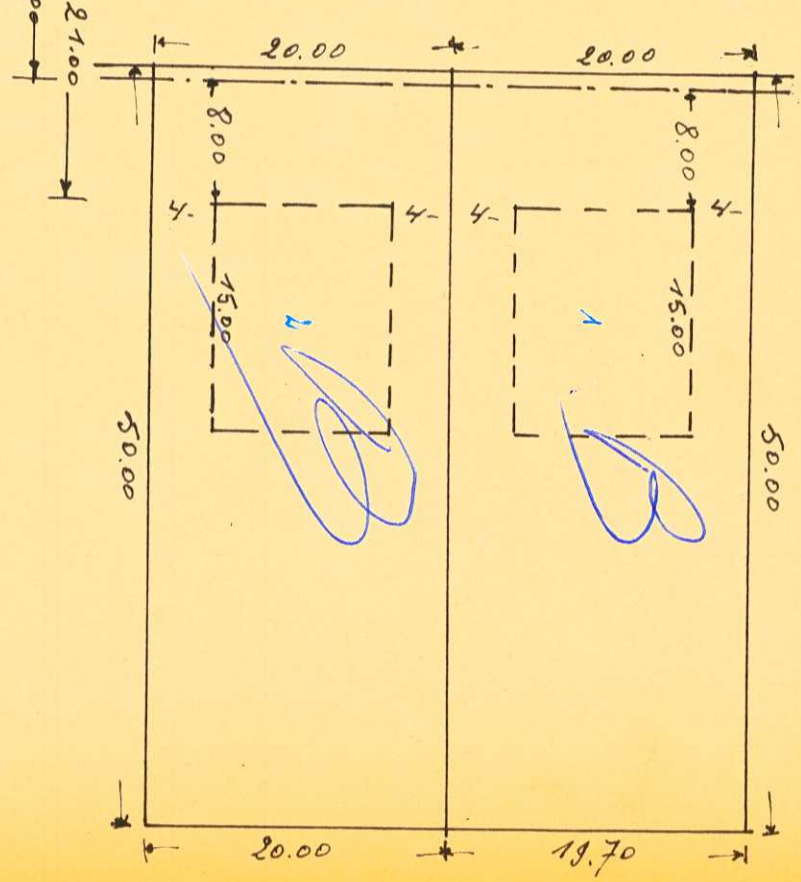
Gemeente Maldegem.

Section H.

Lot 1. - n: 1632 f/ax - groot: $992 m^2$ 50 dm²
 Lot 2. - n: 1632 f/ax - groot: $1.000 m^2$ 00 dm²



as van de baan. Staatsbaan n:10.
 Brugse steenweg.

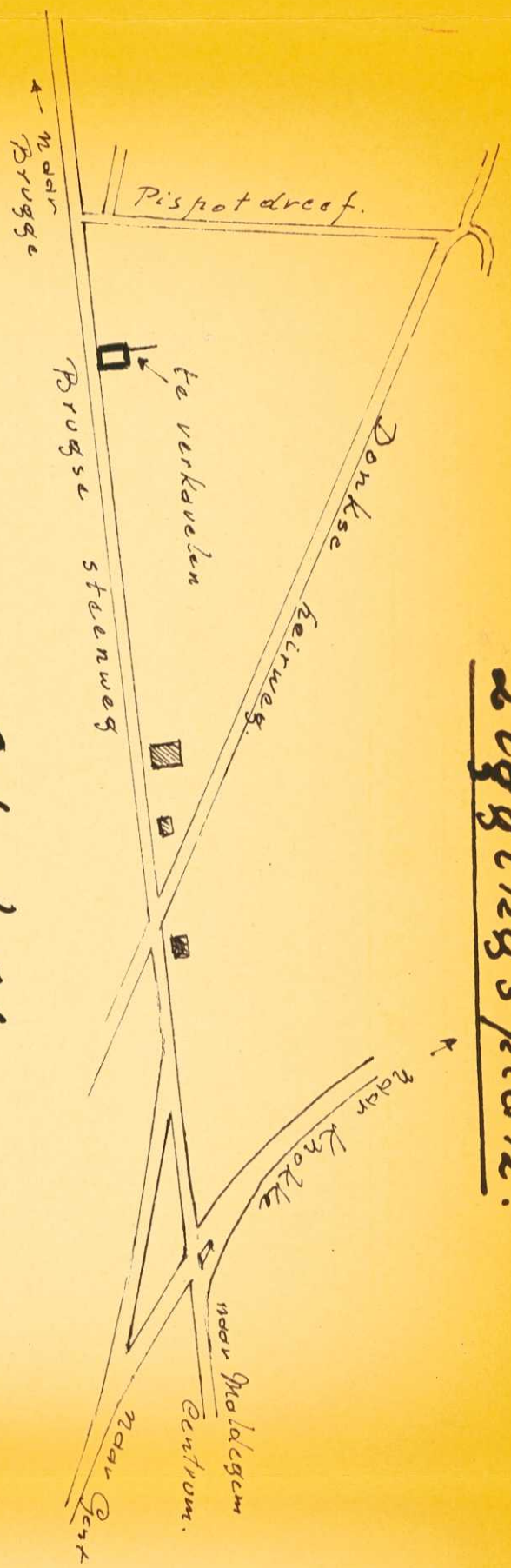


Schaal 1/500.

Als dus gemeten, opgemerkt en ondertekend door de gez. meetkundige Beeklo, de 24 October 1962.

J. VAN DEN BULCKE
 Gez. Meetkundige-Schatter
 Molanstraat, 31 EKKLO

Liggingssplan.



Schaal 1/10.000.

Brugse steenweg.

Staatsbaan n:10.

berharding: 850m beton
 200m fietspad.

rooilijn: goedgekeurde rooilijn.


uitrusting: electriciteit.

Stedebouwkundige voorschriften.

open bebouwing.
 achteruitbouwstrook van 8m.
 afstand tot de laterale grenzen: 4m.
 hoogte van het hoofdgebouw: 6m tot de kroonlijst.
 daken: alle daken zijn toegelaten met minstens 5% helling.
 alle zichtbaar blijvende gevels in deze lfde materialen.
 afsluitingen: levende hagen van hoogstens 150cm. eventueel versterkt met stijfjes, draadversterking of een muurtje van 50cm hoogte.

voor akkoord
 De eigenaar
 Gersluis. Corné, Irnd.
 molanstraat, 72.
 Beeklo.

Relief en occupatie van de bodem.



Schaal 1/500.