

DC à la carte



Eendenstraat 22, 9080 Lochristi
44034C0117/00P003

[Locatie](#)
[Omgeving](#)
[Kadaster](#)
[Gewestplan](#)
[Water](#)
[Natuur](#)
[Recht van voorkoop](#)
[Beschermd onroerend erfgoed](#)
[Vastgestelde inventarissen](#)
[Wetenschappelijke inventarissen](#)
[Unesco werelderfgoed](#)
[Historische kaarten](#)
[Wonen](#)

Dossier: 21-00-1102/003

Locatie



Dossier: 21-00-1102/003

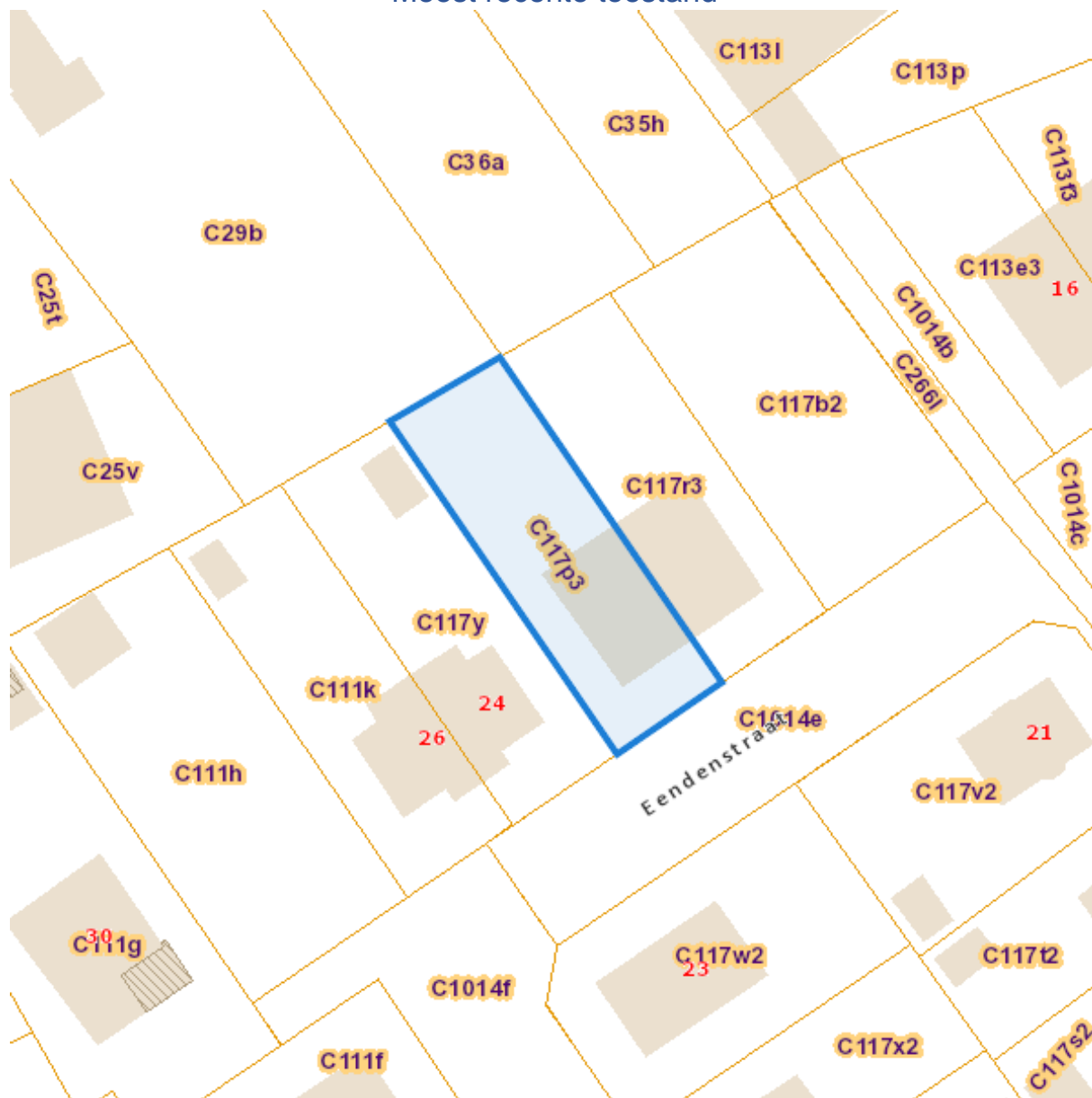
Omgeving



Dossier: 21-00-1102/003

Kadaster

Meest recente toestand



eservices.minfin.fgov.be

Dossier: 21-00-1102/003

Gewestplan



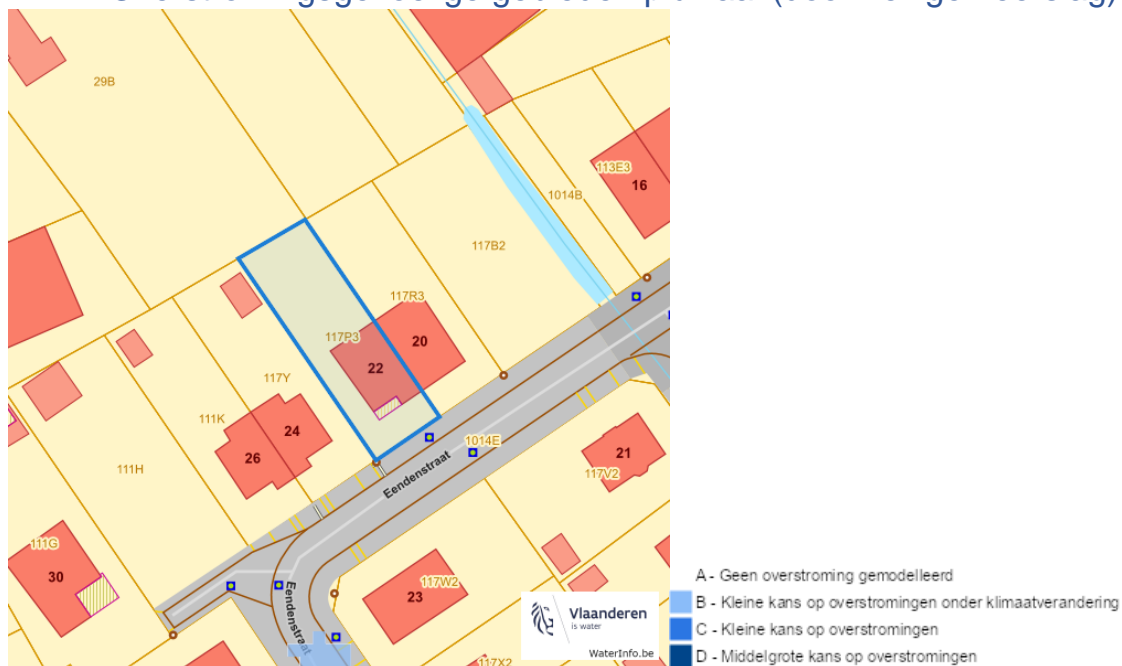
www.geopunt.be
[Gewestplan legende](#)

Dossier: 21-00-1102/003

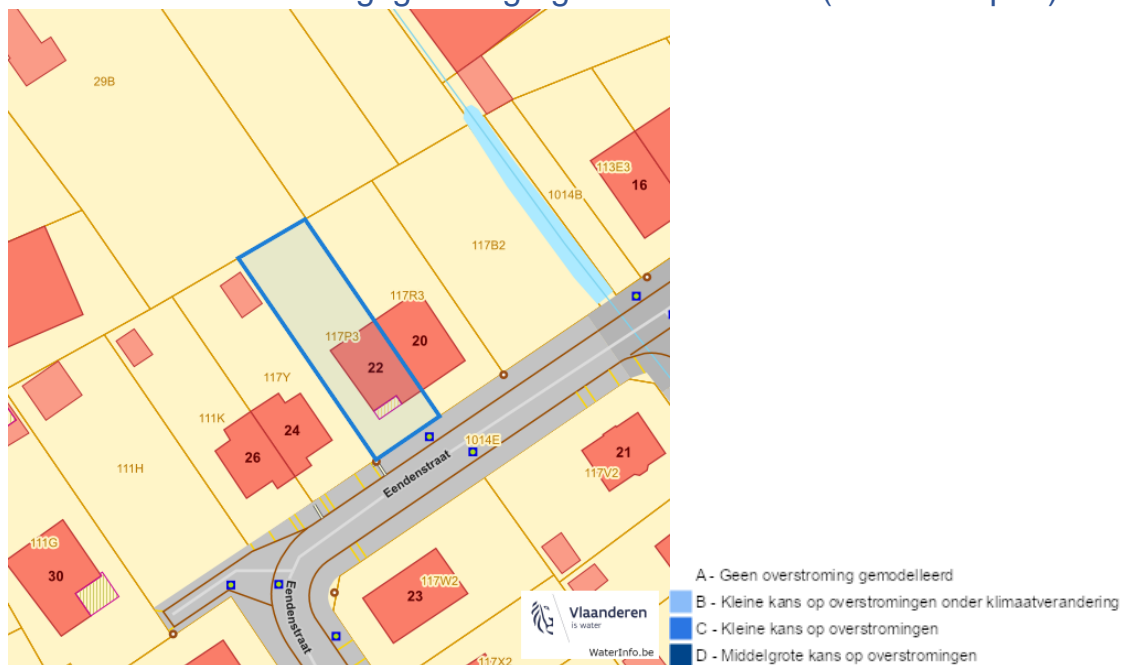
Document: DC à la carte - VLANED - DC
Kaarten: 16/08/2023 - 9hzu7wkgkwtw3dj11o4p2tipomh1pg5351k2oe9j

Water

Overstromingsgevoelige gebieden pluviaal (door hevige neerslag)



Overstromingsgevoelige gebieden fluviaal (uit waterlopen)



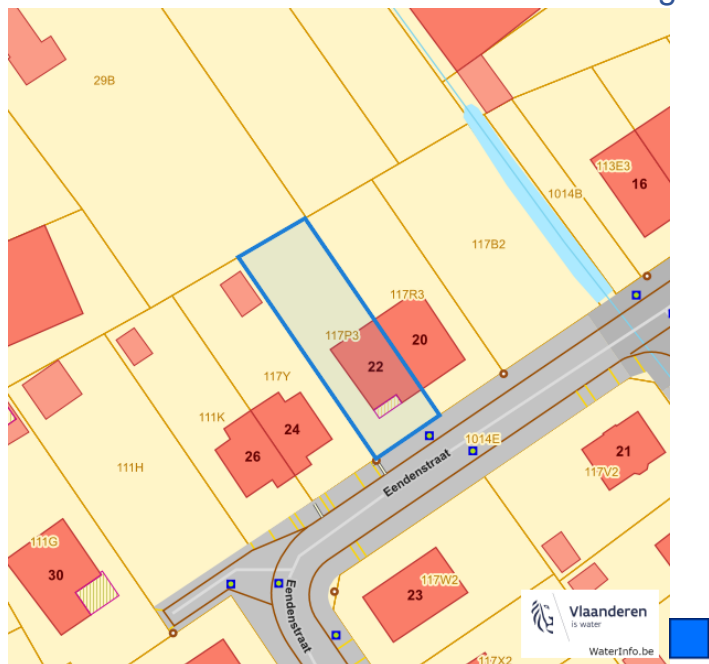
Overstromingsgevoelige gebieden vanuit de zee



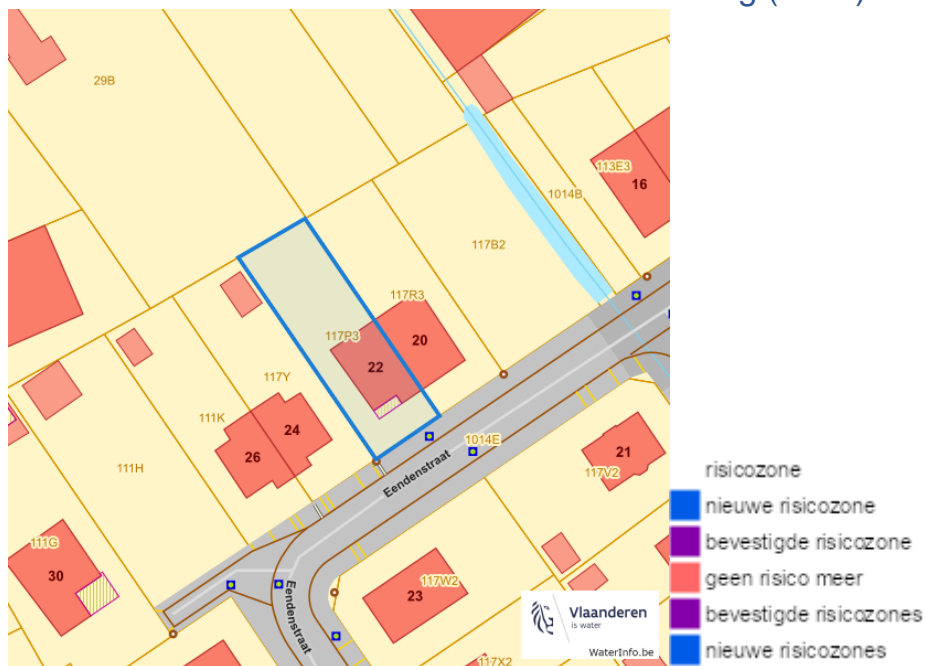
Signaalgebieden



Recent overstromde gebieden (2017)

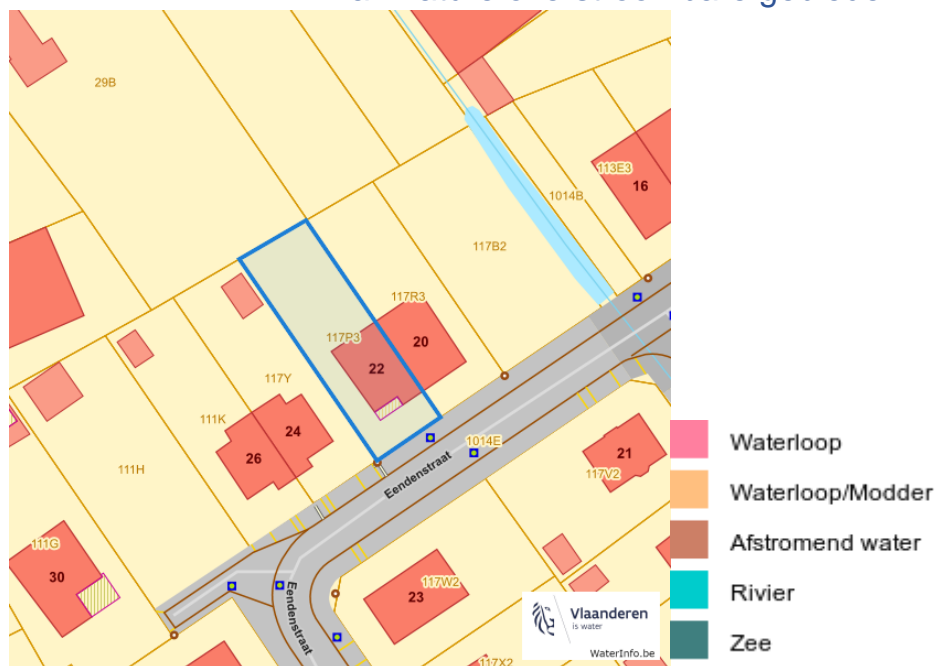


Risicozones overstrooming (2017)



Eendenstraat 22, 9080 Lochristi

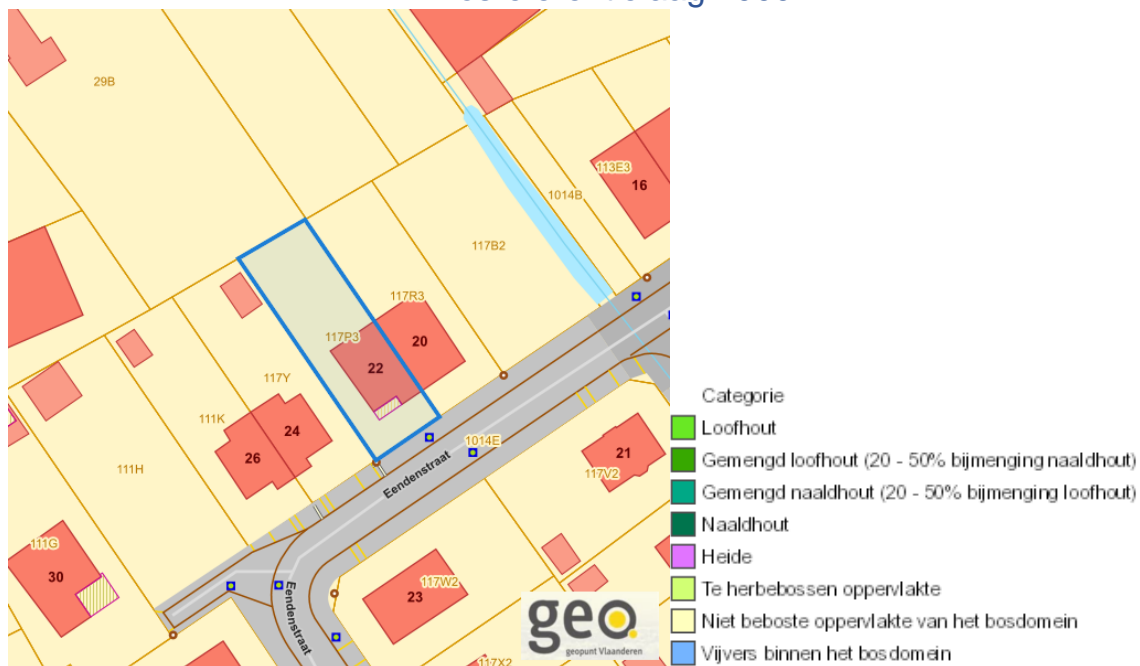
Van nature overstroombare gebieden



Dossier: 21-00-1102/003

 Natuur

Bosreferentielaag 2000


www.geopunt.be

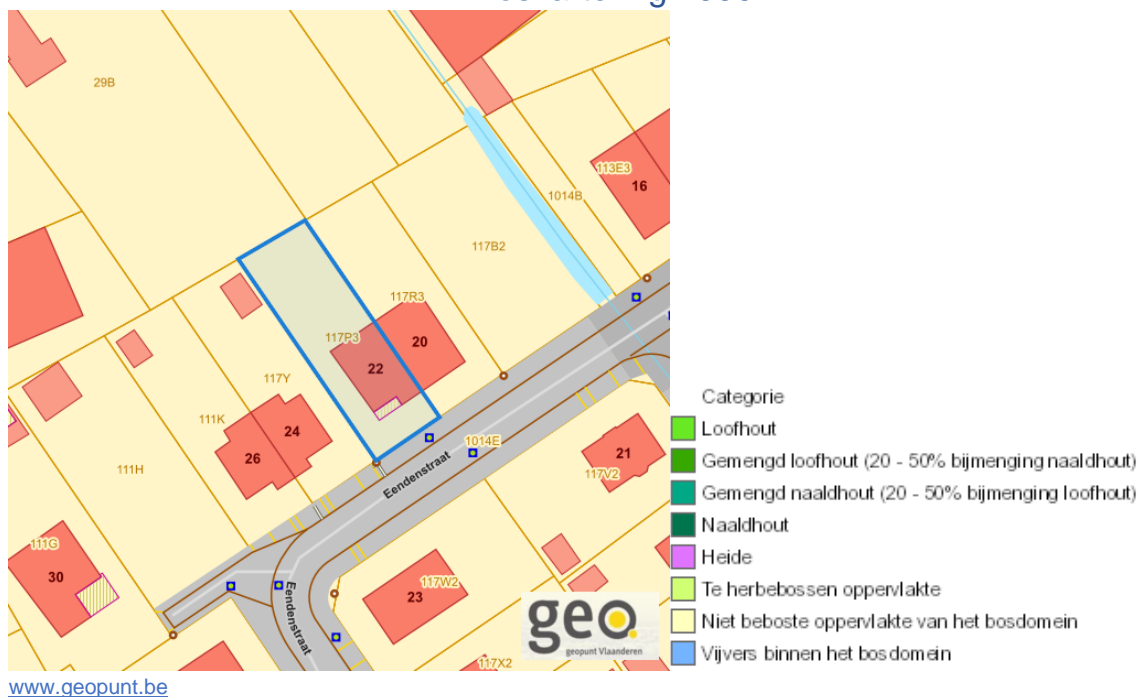
Groenkaart Vlaanderen (2021)


www.geopunt.be

Dossier: 21-00-1102/003

Eendenstraat 22, 9080 Lochristi

Boskartering 1990



Digitale boswijzer 2021



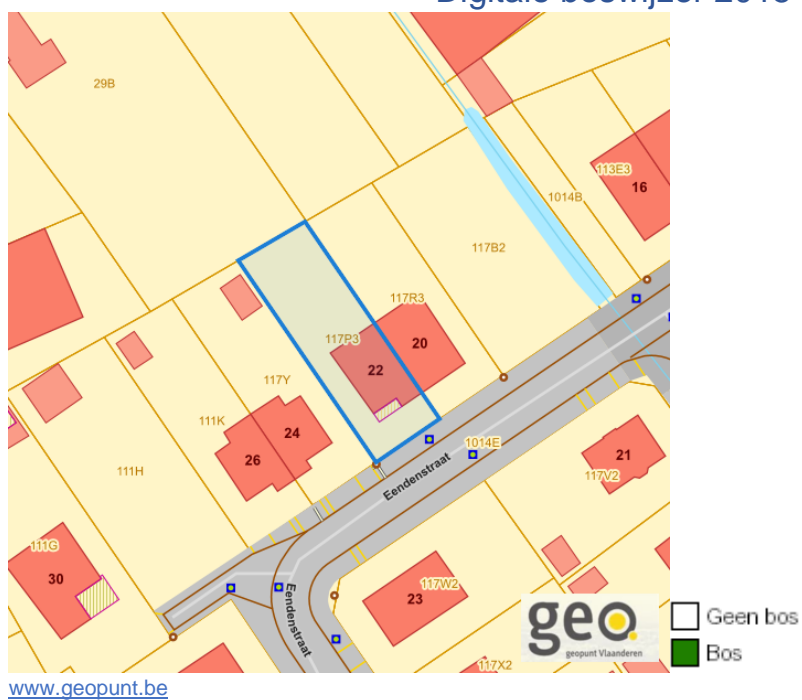
Dossier: 21-00-1102/003

Eendenstraat 22, 9080 Lochristi

Digitale boswijzer 2018



Digitale boswijzer 2015



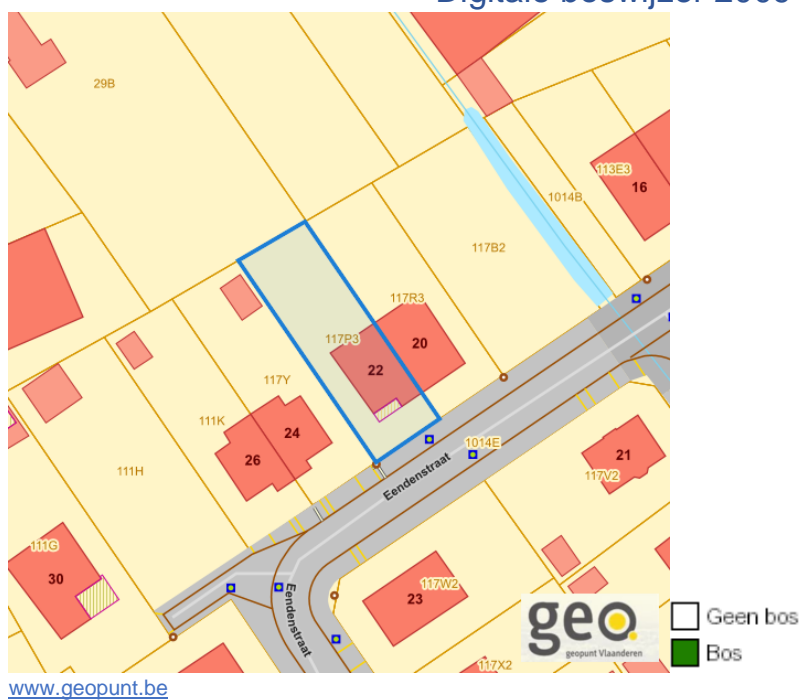
Dossier: 21-00-1102/003

Eendenstraat 22, 9080 Lochristi

Digitale boswijzer 2012



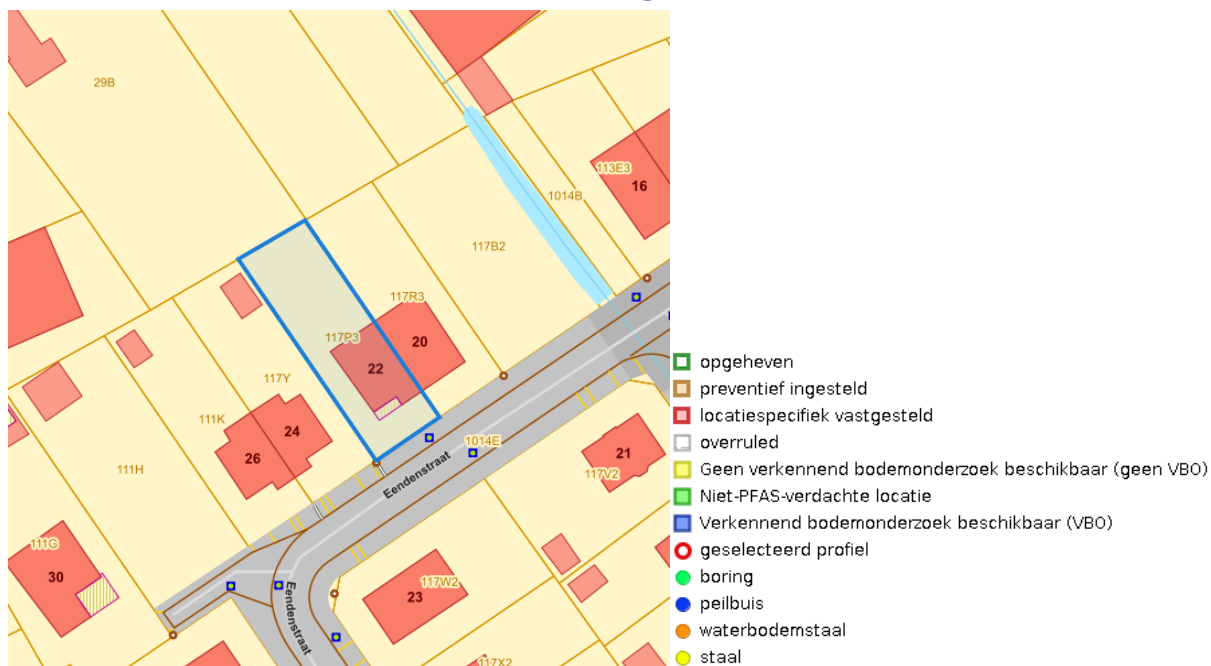
Digitale boswijzer 2009



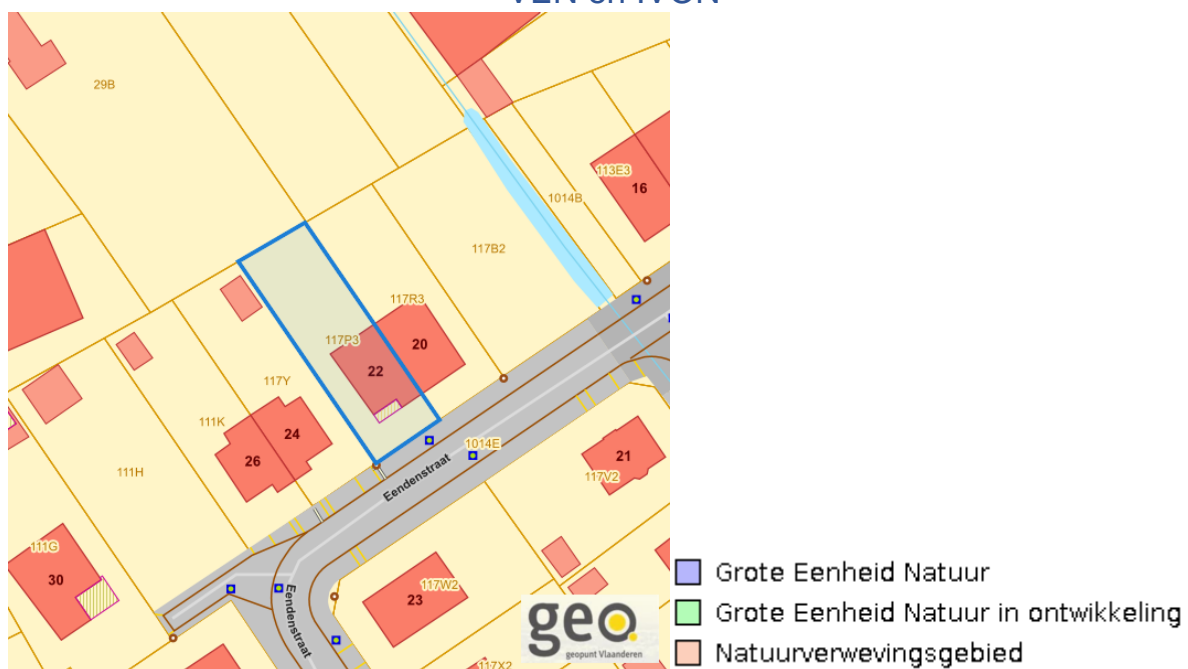
Dossier: 21-00-1102/003

Eendenstraat 22, 9080 Lochristi

PFAS



VEN en IVON


www.geopunt.be

Dossier: 21-00-1102/003

Document: DC à la carte - VLANED - DC
Kaarten: 16/08/2023 - 9hzu7wkgkhtw3dj11o4p2tipomh1pg5351k2oe9j

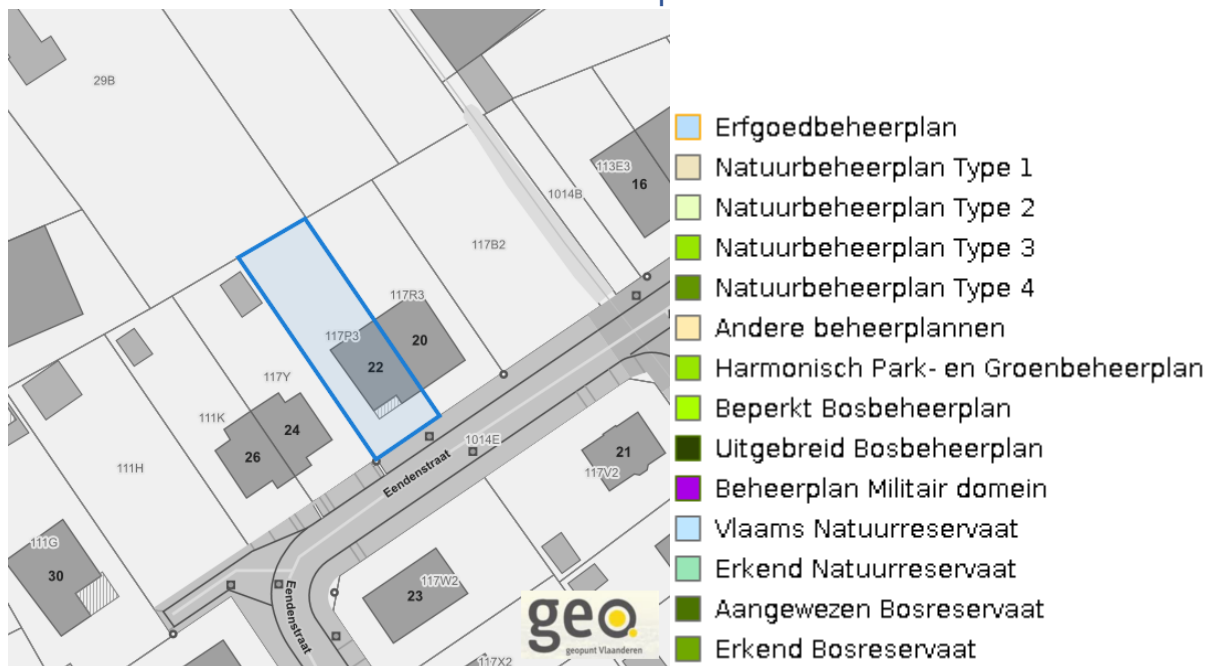
Eendenstraat 22, 9080 Lochristi

Jachtterreinen



www.geopunt.be

Natuurbeheerplannen

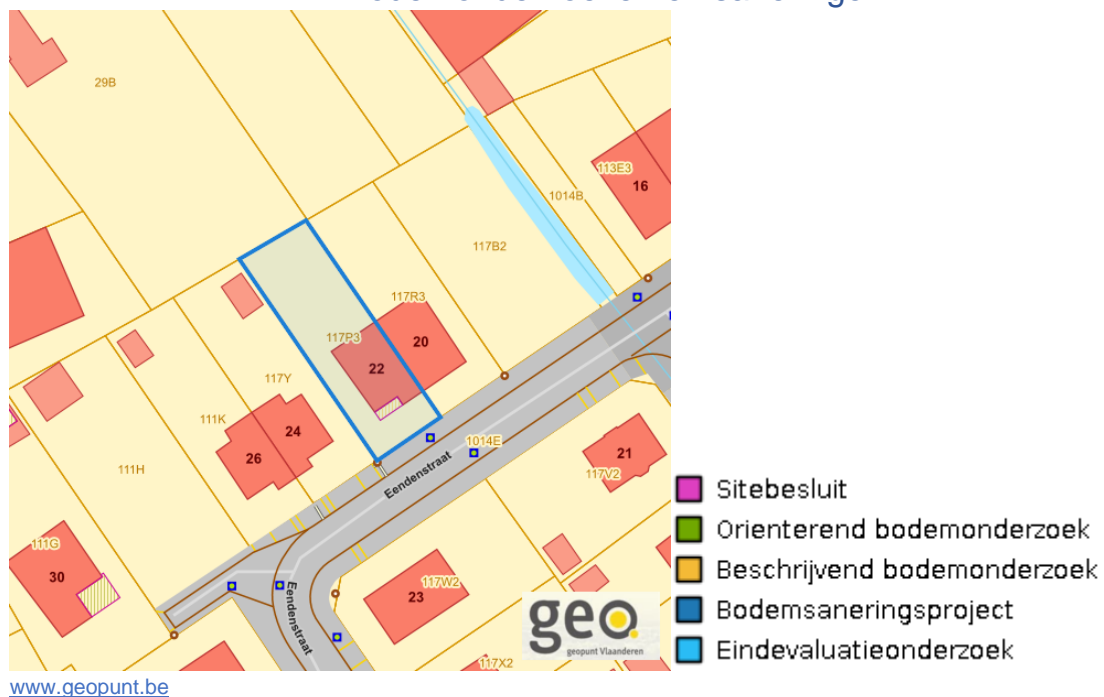


www.geopunt.be

Dossier: 21-00-1102/003

Eendenstraat 22, 9080 Lochristi

Bodemonderzoeken en saneringen



Dossier: 21-00-1102/003

Document: DC à la carte - VLANED - DC
Kaarten: 16/08/2023 - 9hzu7wkgktw3dj11o4p2tipomh1pg5351k2oe9j

Recht van voorkoop

Vlaams voorkooprecht



www.geopunt.be

Recht van voorkoop afbakening



www.geopunt.be

Dossier: 21-00-1102/003

Detailkaarten recht van voorkoop

Detailkaarten recht van voorkoop pagina 1

Rvv: Ruimtelijke ordening



Rvv: Vlaamse wooncode



Dossier: 21-00-1102/003

Eendenstraat 22, 9080 Lochristi

Detailkaarten recht van voorkoop pagina 2

Rvv: Ruilverkaveling



Rvv: Havengebieden

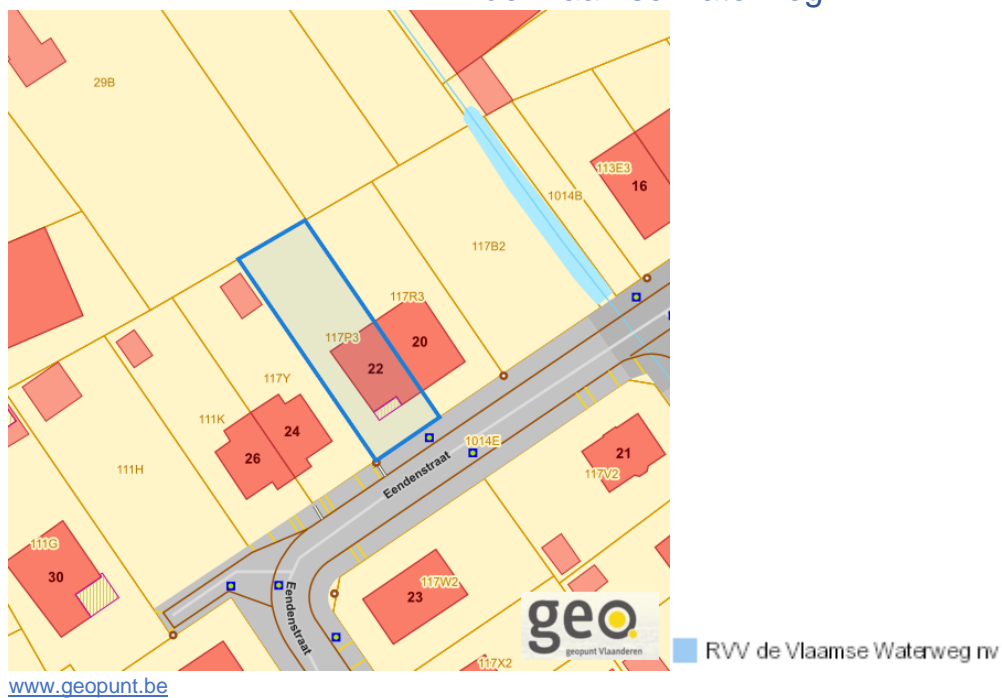


Dossier: 21-00-1102/003

Eendenstraat 22, 9080 Lochristi

Detailkaarten recht van voorkoop pagina 3

Rvv: de Vlaamse waterweg



Rvv: Complexe Projecten



Dossier: 21-00-1102/003

Eendenstraat 22, 9080 Lochristi

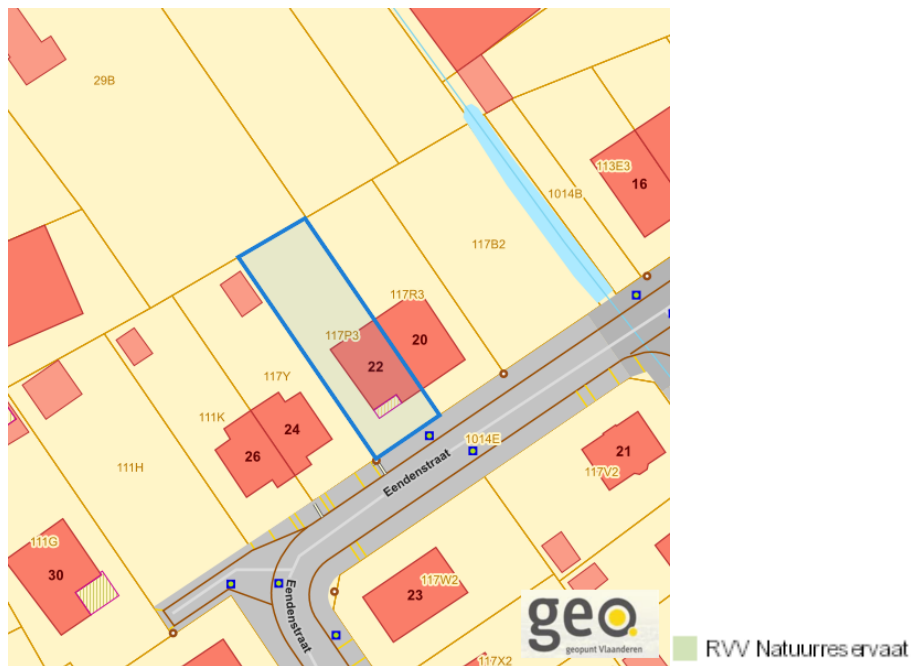
Detailkaarten recht van voorkoop pagina 4

Rvv: Oeverzones en overstromingsgebieden



www.geopunt.be

Rvv: Natuurreservaten



www.geopunt.be

Dossier: 21-00-1102/003

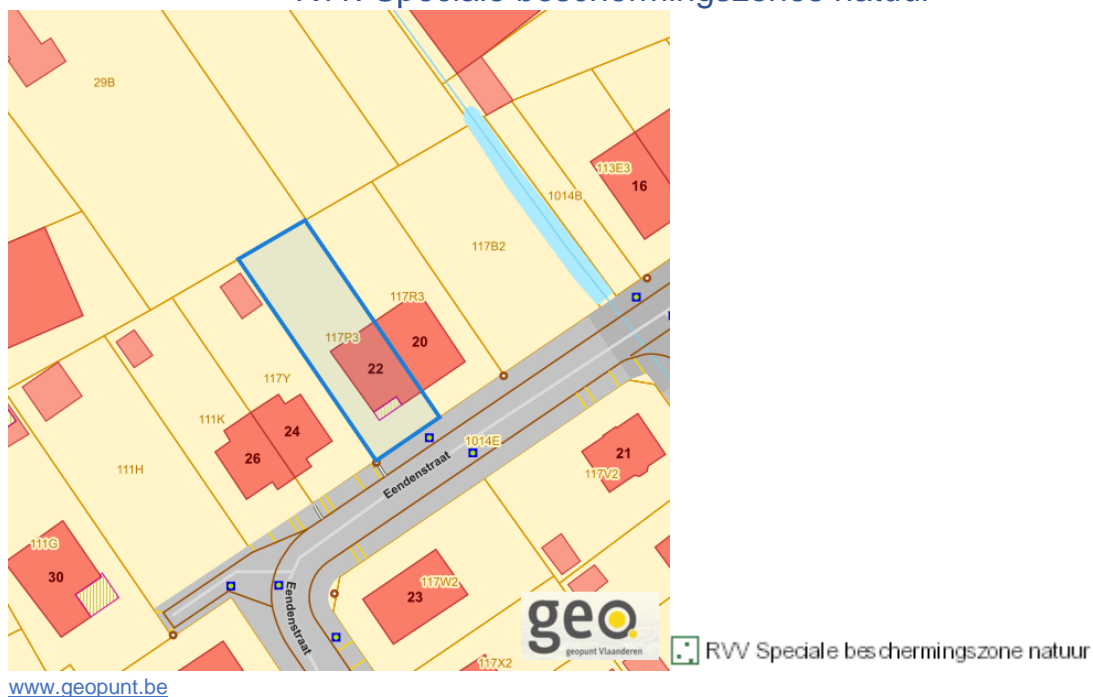
Eendenstraat 22, 9080 Lochristi

Detailkaarten recht van voorkoop pagina 6

Rvv: Vlaams Ecologisch Netwerk



Rvv: Speciale beschermingszones natuur



Dossier: 21-00-1102/003

Beschermd onroerend erfgoed



Detailkaarten beschermd onroerend erfgoed

Detailkaarten beschermd onroerend erfgoed pagina 1

Beschermd archeologische sites**Beschermd cultuurhistorische landschappen**

Dossier: 21-00-1102/003

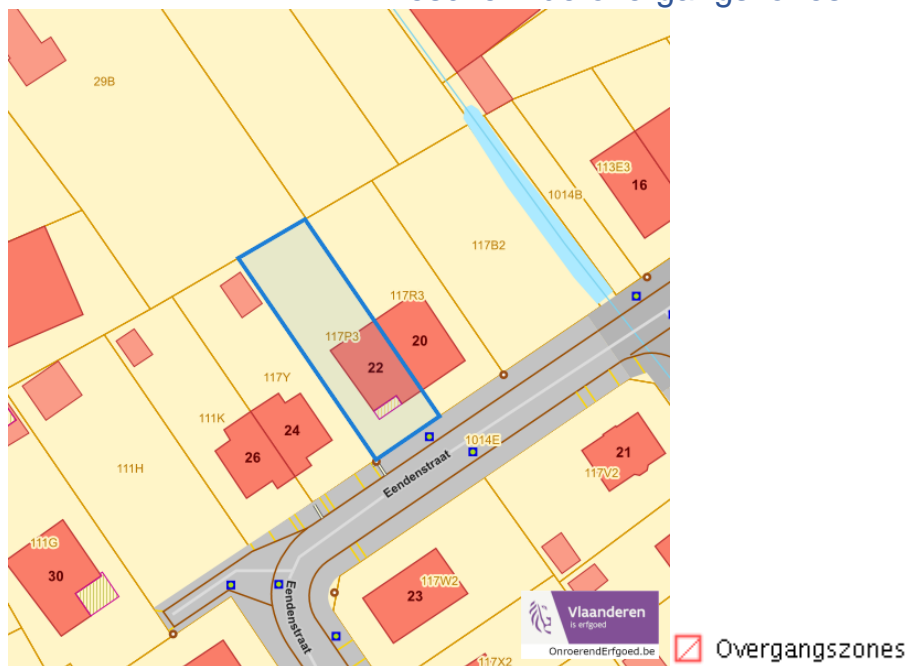
Eendenstraat 22, 9080 Lochristi

Detailkaarten beschermd onroerend erfgoed pagina 2

Beschermd monumenten



Beschermd overgangszones



Dossier: 21-00-1102/003

Eendenstraat 22, 9080 Lochristi

Detailkaarten beschermd onroerend erfgoed pagina 3

Beschermd stads en dorpsgezichten



Dossier: 21-00-1102/003

Vastgestelde inventarissen



Dossier: 21-00-1102/003

Detailkaarten vastgestelde inventarissen

Detailkaarten vastgestelde inventaris pagina 1

Vastgestelde inventaris: Archeologische zones


 Vastgestelde afgebakende archeologische zone

Vastgestelde inventaris: Bouwkundig erfgoed

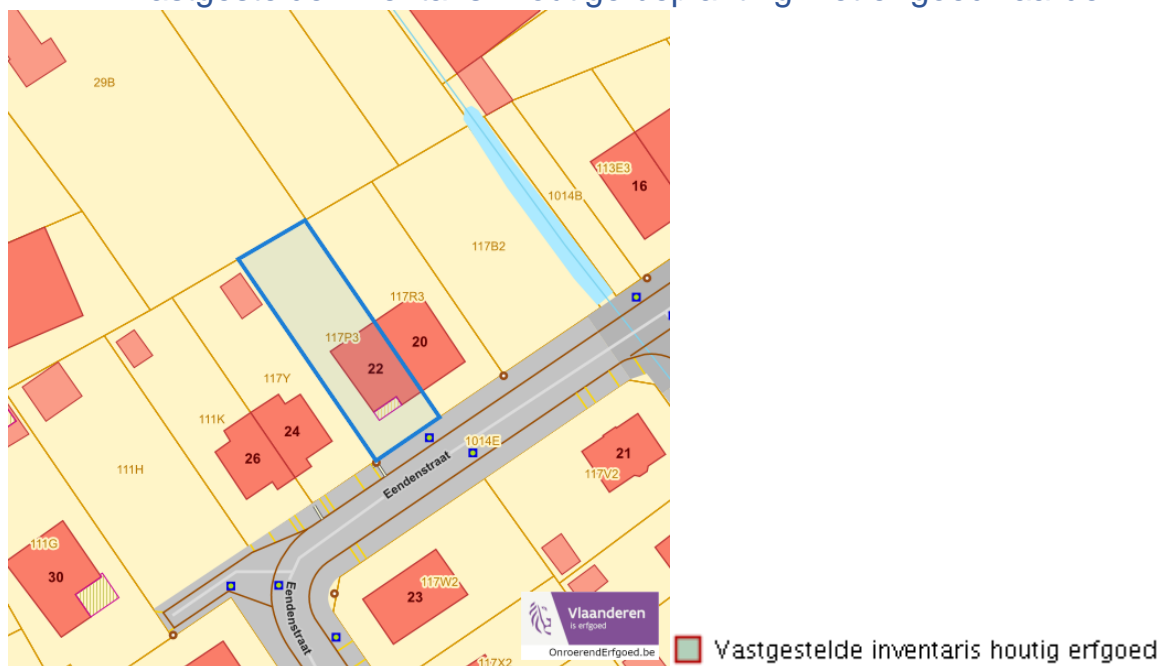

 Item uit de vastgestelde inventaris bouwkundig erfgoed

Dossier: 21-00-1102/003

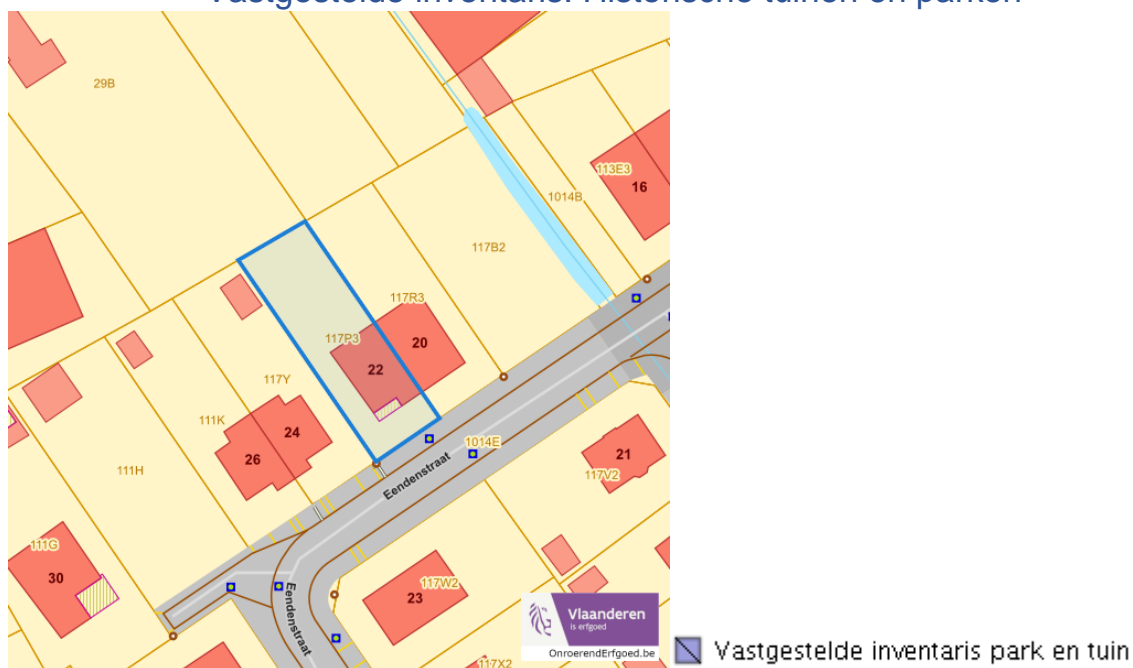
Eendenstraat 22, 9080 Lochristi

Detailkaarten vastgestelde inventaris pagina 2

Vastgestelde inventaris: Houtige beplanting met erfgoedwaarde



Vastgestelde inventaris: Historische tuinen en parken

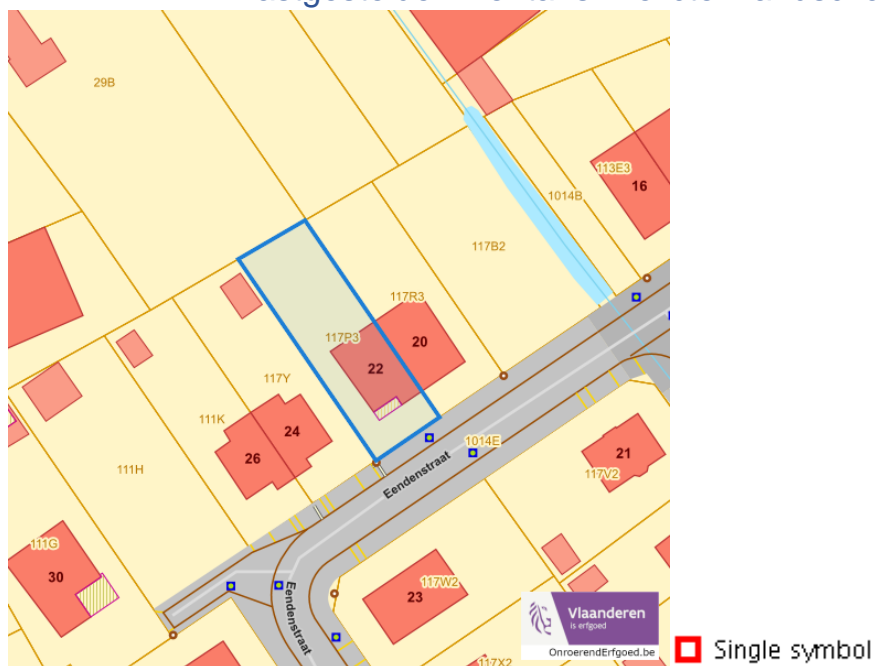


Dossier: 21-00-1102/003

Eendenstraat 22, 9080 Lochristi

Detailkaarten vastgestelde inventaris pagina 3

Vastgestelde inventaris: Relicten landschapsatlas



Dossier: 21-00-1102/003

Wetenschappelijke inventarissen



Dossier: 21-00-1102/003

Detailkaarten wetenschappelijke inventarissen

Detailkaarten wetenschappelijke inventarissen pagina 1

Bouwkundige elementen**Bouwkundige gehelen**

Dossier: 21-00-1102/003

Eendenstraat 22, 9080 Lochristi

Detailkaarten wetenschappelijke inventarissen pagina 2

Landschappelijke elementen



Landschappelijke gehelen

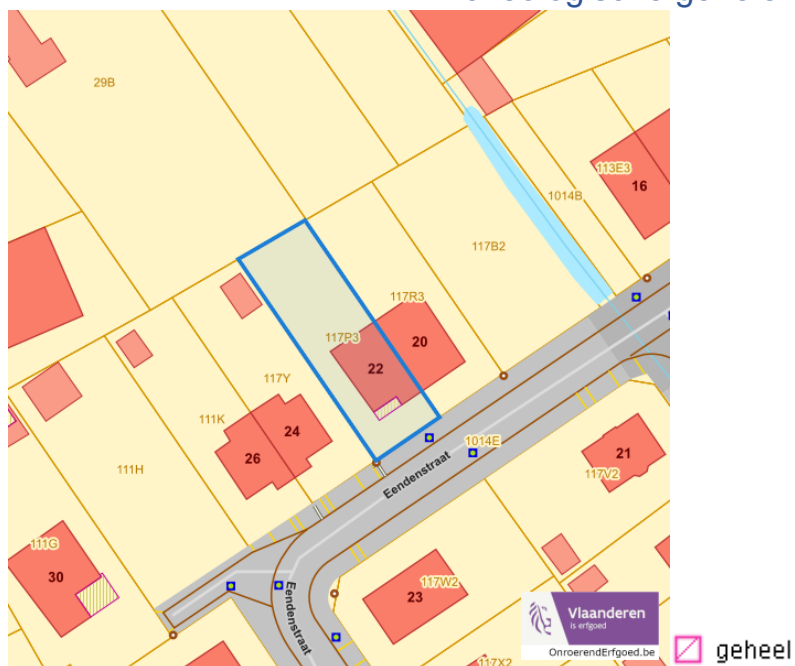


Dossier: 21-00-1102/003

Eendenstraat 22, 9080 Lochristi

Detailkaarten wetenschappelijke inventarissen pagina 3

Archeologische gehelen



Dossier: 21-00-1102/003

Unesco werelderfgoed



Dossier: 21-00-1102/003

Detailkaarten Unesco werelderfgoed

Unesco: Bufferzones



Unesco: Kernzones



Historische kaarten

Atlas der Buurtwegen (ca 1840)



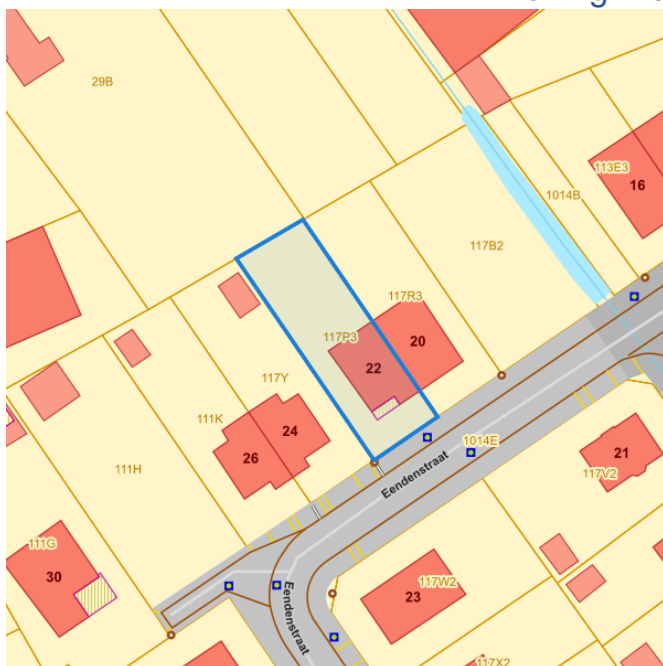
www.geopunt.be

Dossier: 21-00-1102/003

Document: DC à la carte - VLANED - DC
Kaarten: 16/08/2023 - 9hzu7wkgkwtw3dj11o4p2tipomh1pg5351k2oe9j

Wonen

Woningkwaliteit



- Woningen met een conformiteitsattest
- Panden met een herstelvordering
- Vlaamse inventaris van ongeschikte en onbewoonbare woningen

www.geopunt.be

Conformiteitsattest gemeente beperkte duurtijd



Conformiteitsattest beperkte duurtijd

- Nee
- ▨ Ja

www.geopunt.be

Dossier: 21-00-1102/003

Eendenstraat 22, 9080 Lochristi

Conformiteitsattest gemeente verplicht



Dossier: 21-00-1102/003