

DC à la carte



Heistraat 4, 9080 Beervelde
44008C0054/00N000

[Locatie](#)
[Omgeving](#)
[Kadaster](#)
[Gewestplan](#)
[Water](#)
[Natuur](#)
[Recht van voorkoop](#)
[Beschermd onroerend erfgoed](#)
[Vastgestelde inventarissen](#)
[Wetenschappelijke inventarissen](#)
[Unesco werelderfgoed](#)
[Historische kaarten](#)
[Wonen](#)

Dossier: 23-00-0876/001

Locatie



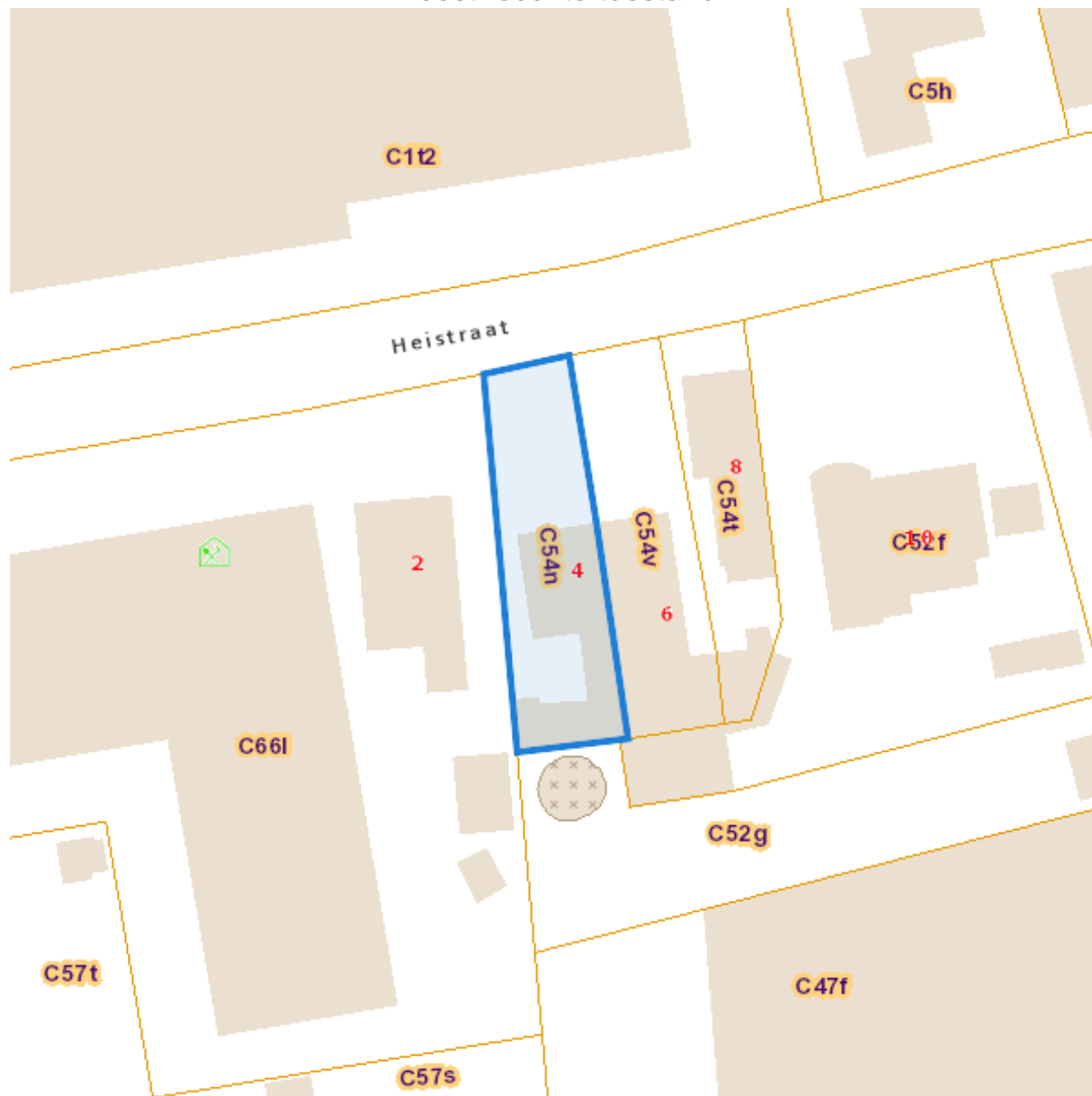
Dossier: 23-00-0876/001

Omgeving



Kadaster

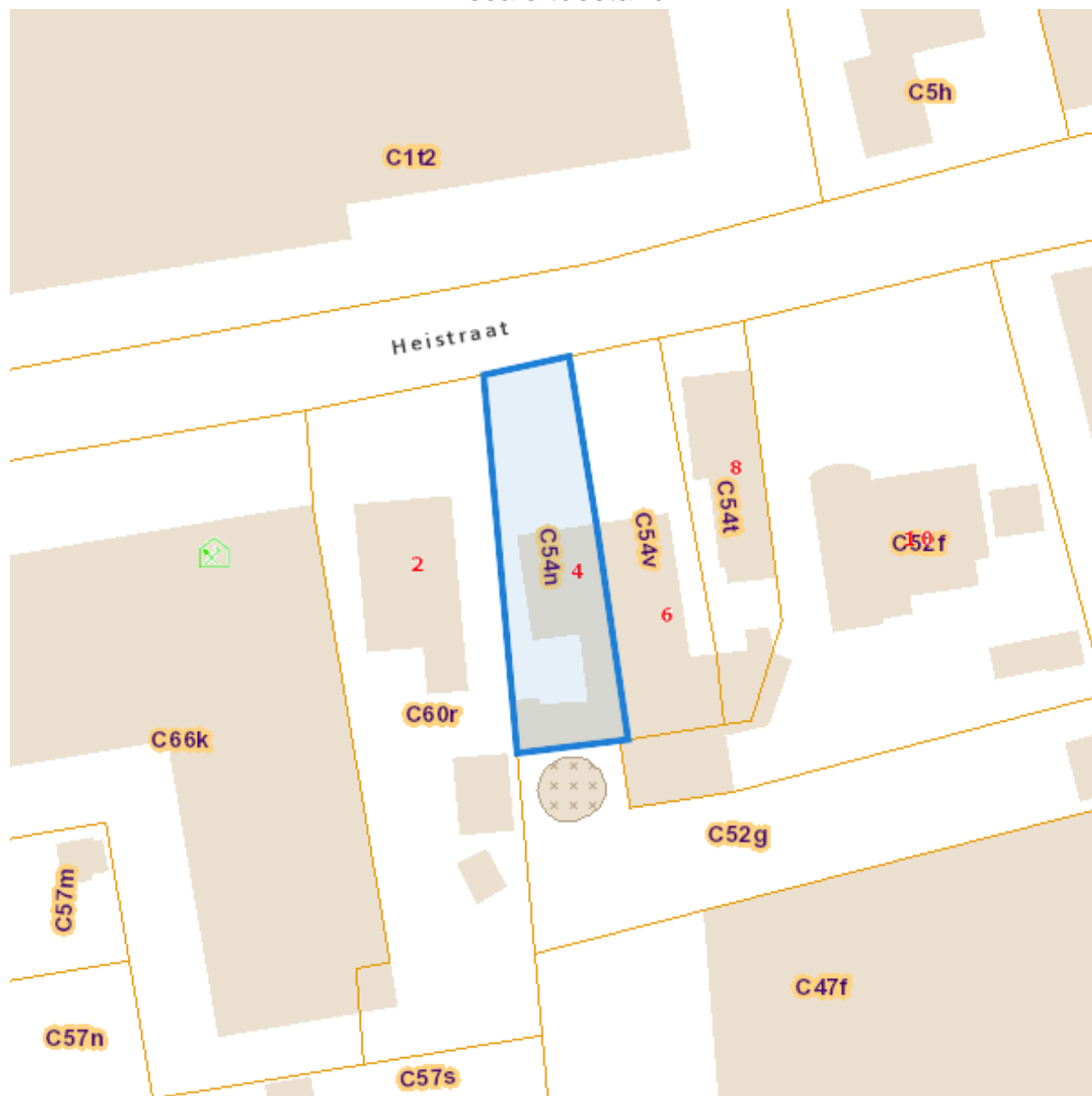
Meest recente toestand



eservices.minfin.fgov.be

Dossier: 23-00-0876/001

Fiscale toestand



eservices.minfin.fgov.be

Gewestplan



www.geopunt.be
Gewestplan legende

Dossier: 23-00-0876/001

Document: DC à la carte - VLANED - DC
Kaarten: 02/09/2023 - vxyhcbve9ghmq13slt6zv70jh4r07k04iq0uy210

Water

Overstromingsgevoelige gebieden pluviaal (door hevige neerslag)



Overstromingsgevoelige gebieden fluviaal (uit waterlopen)



Heistraat 4, 9080 Beervelde



Overstromingsgevoelige gebieden vanuit de zee



- A - Geen overstroming gemodelleerd
- B - Kleine kans op overstromingen onder klimaatverandering
- C - Kleine kans op overstromingen
- D - Middelgrote kans op overstromingen

Signaalgebieden



- Categorie
-  Bouwvrije opgave
 -  Verscherpte watertoets

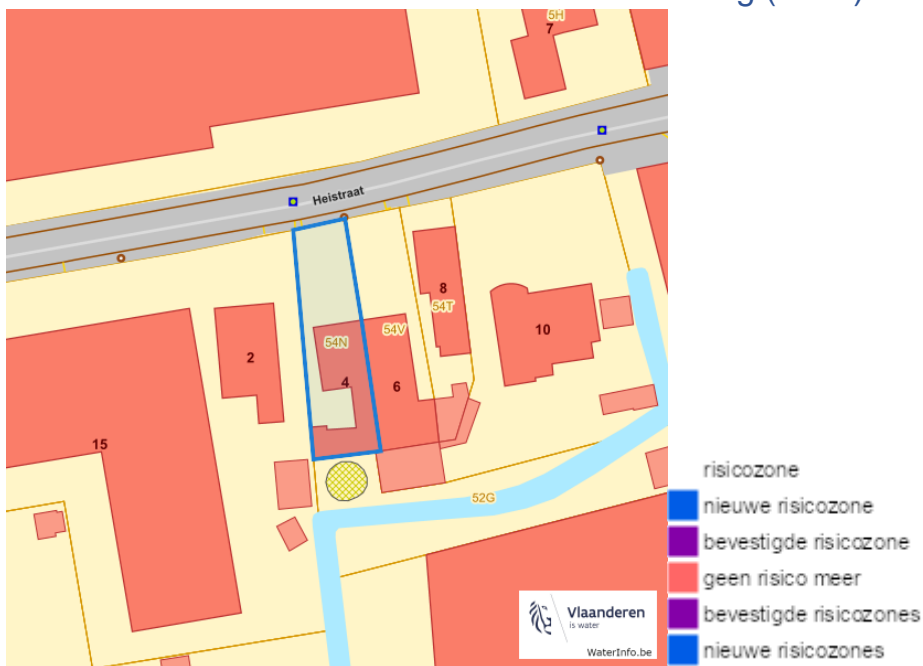
Dossier: 23-00-0876/001

Heistraat 4, 9080 Beervelde

Recent overstromde gebieden (2017)



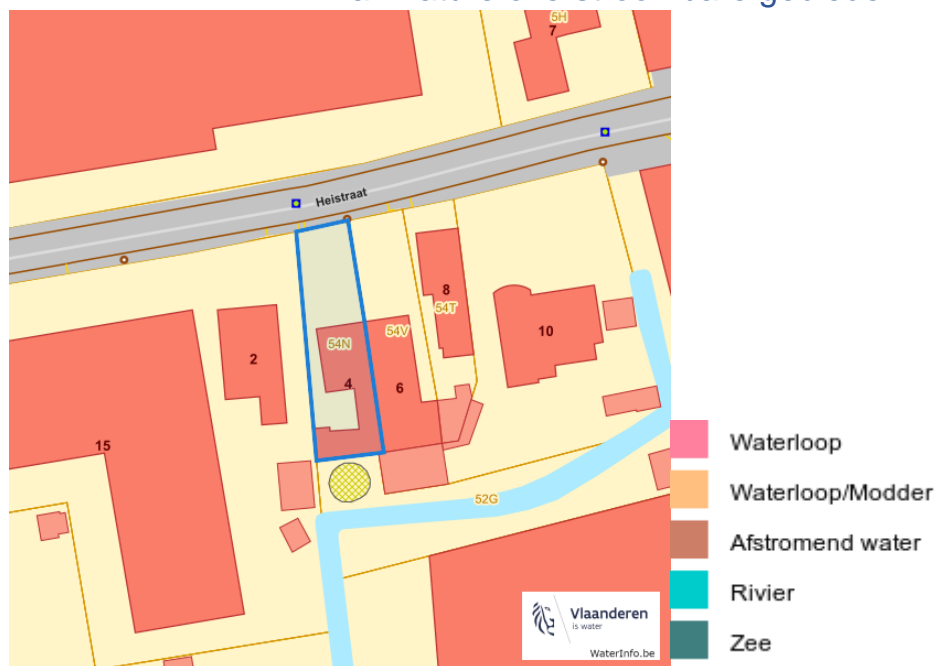
Risicozones overstrooming (2017)



Dossier: 23-00-0876/001

Heistraat 4, 9080 Beervelde

Van nature overstroombare gebieden



Dossier: 23-00-0876/001

 Natuur

Bosreferentielaag 2000



www.geopunt.be

Groenkaart Vlaanderen (2021)

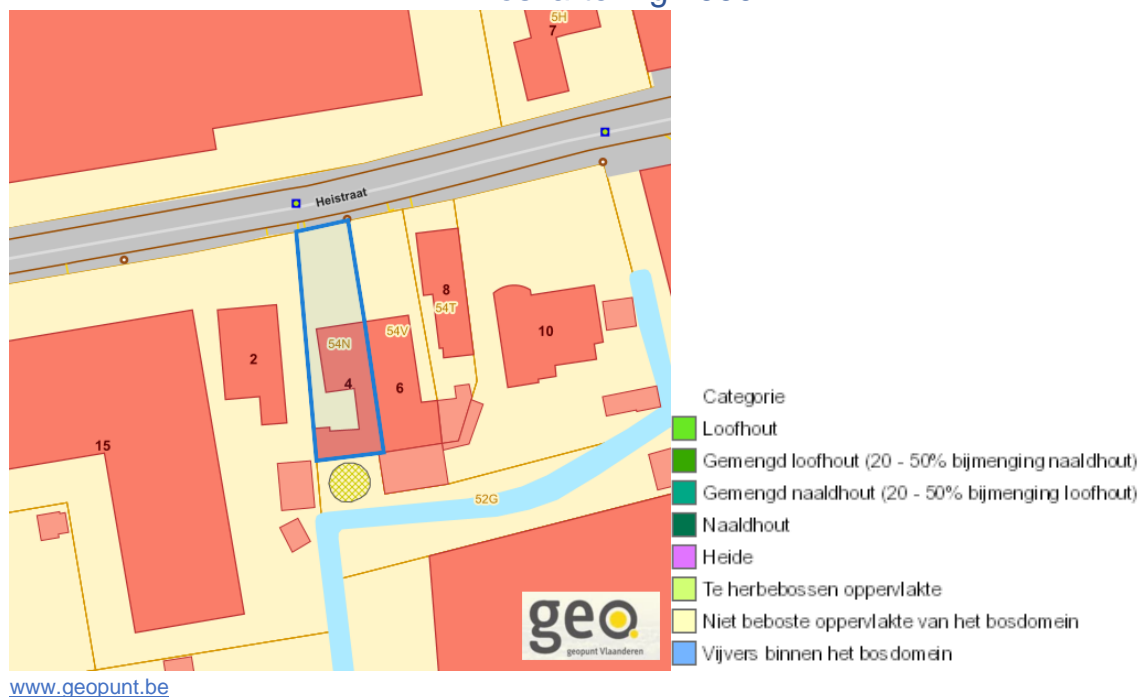


www.geopunt.be

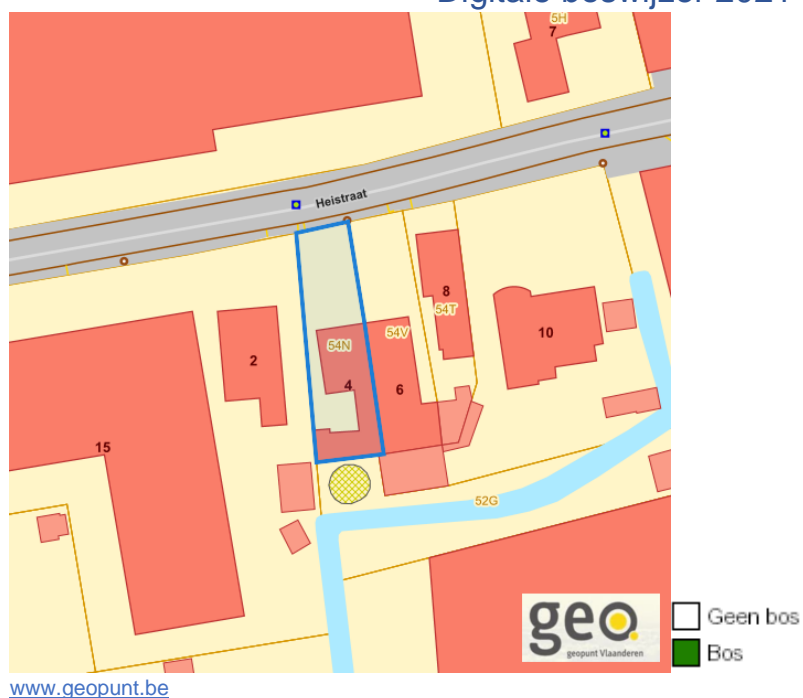
Dossier: 23-00-0876/001

Heistraat 4, 9080 Beervelde

Boskartering 1990



Digitale boswijzer 2021



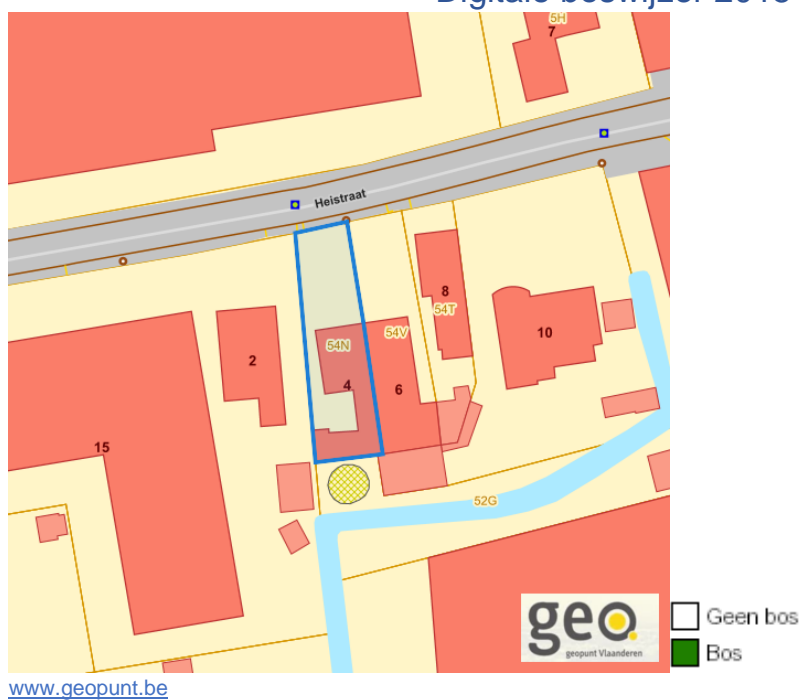
Dossier: 23-00-0876/001

Heistraat 4, 9080 Beervelde

Digitale boswijzer 2018



Digitale boswijzer 2015



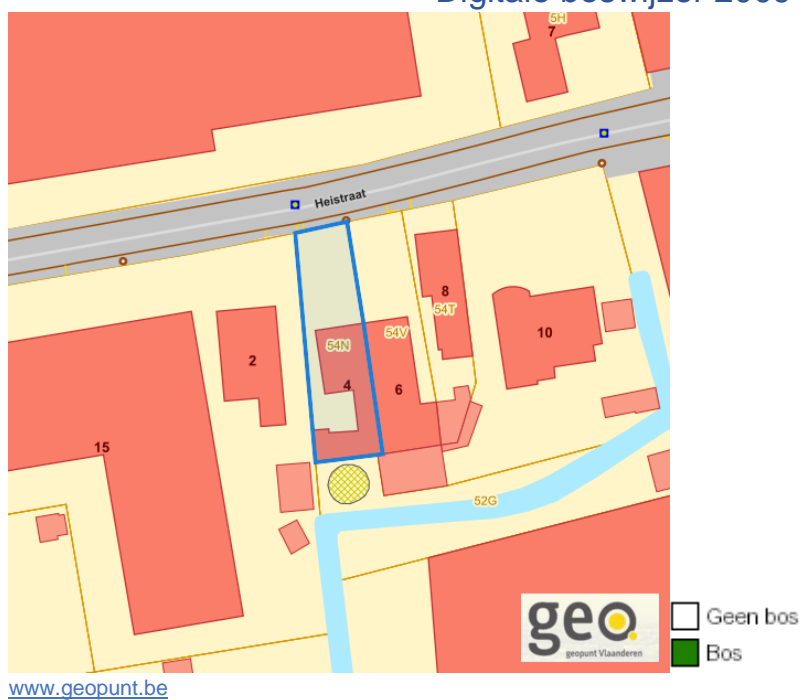
Dossier: 23-00-0876/001

Heistraat 4, 9080 Beervelde

Digitale boswijzer 2012



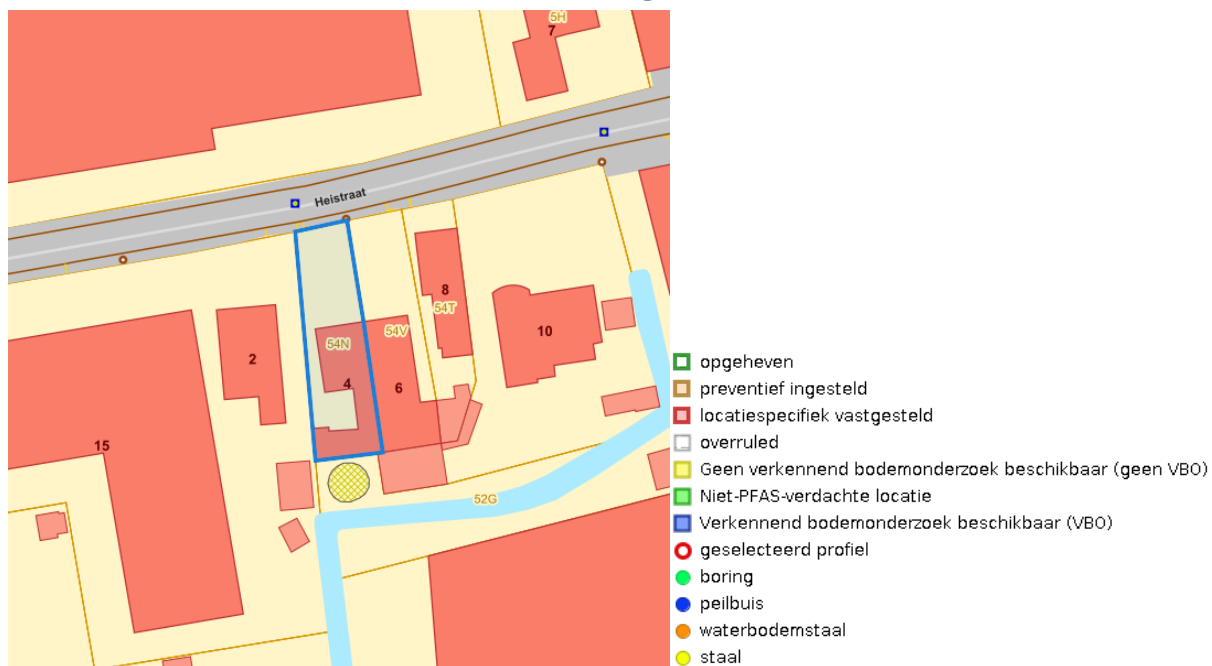
Digitale boswijzer 2009



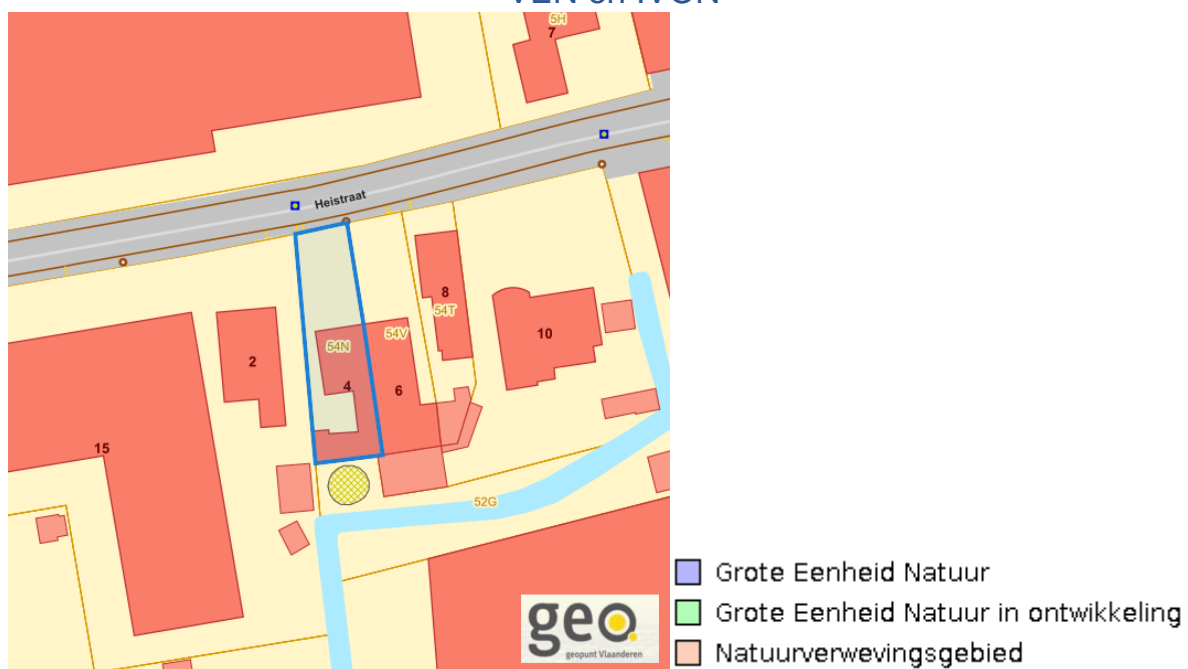
Dossier: 23-00-0876/001

Heistraat 4, 9080 Beervelde

PFAS



VEN en IVON


www.geopunt.be

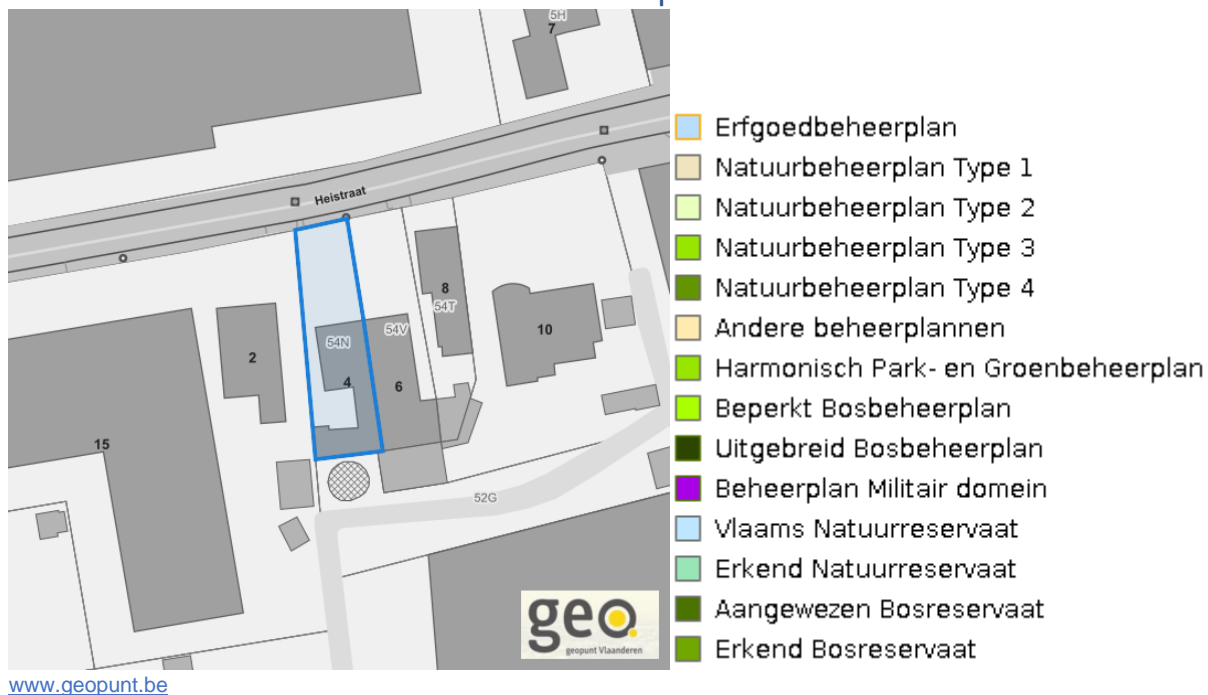
Dossier: 23-00-0876/001

Heistraat 4, 9080 Beervelde

Jachtterreinen

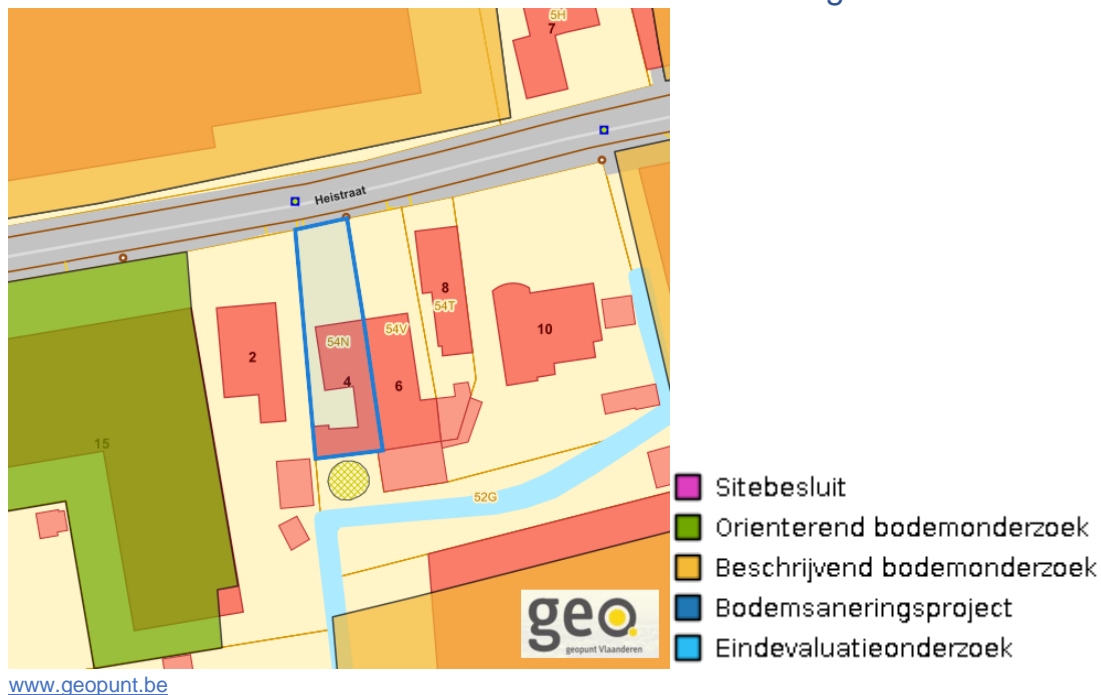


Natuurbeheerplannen



Dossier: 23-00-0876/001

Bodemonderzoeken en saneringen



Recht van voorkoop

Vlaams voorkooprecht



www.geopunt.be

Recht van voorkoop afbakening



www.geopunt.be

Dossier: 23-00-0876/001

Heistraat 4, 9080 Beervelde

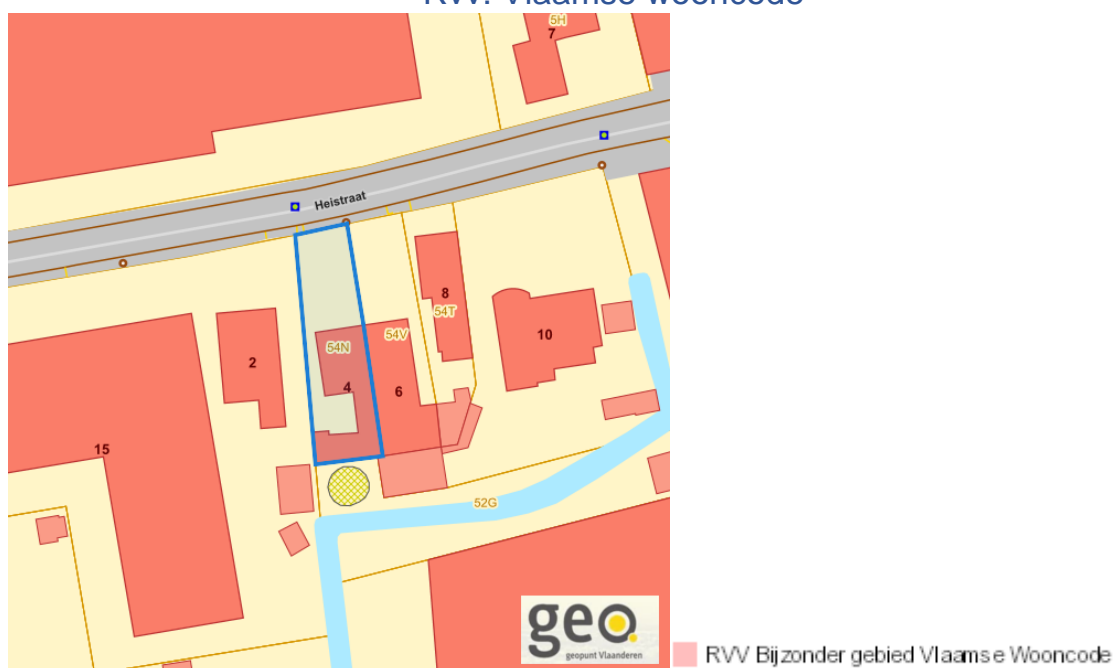
Detailkaarten recht van voorkoop

Detailkaarten recht van voorkoop pagina 1

Rvv: Ruimtelijke ordening

www.geopunt.be

Rvv: Vlaamse wooncode

www.geopunt.be

Dossier: 23-00-0876/001

Heistraat 4, 9080 Beervelde

Detailkaarten recht van voorkoop pagina 2

Rvv: Ruilverkaveling



- || RvV Ruilverkaveling uit kracht van wet
- || RvV Ruilverkaveling grote infrastructuurwerken

www.geopunt.be

Rvv: Havengebieden



- RvV Havengebied

www.geopunt.be

Dossier: 23-00-0876/001

Heistraat 4, 9080 Beervelde

Detailkaarten recht van voorkoop pagina 3

Rvv: de Vlaamse waterweg



www.geopunt.be

Rvv: Complexe Projecten



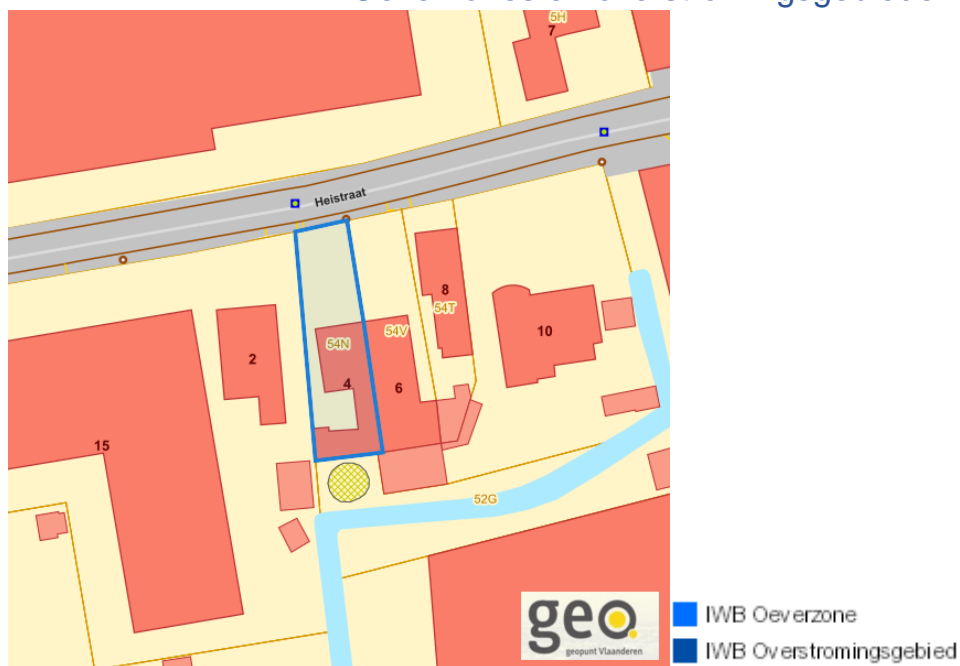
www.geopunt.be

Dossier: 23-00-0876/001

Heistraat 4, 9080 Beervelde

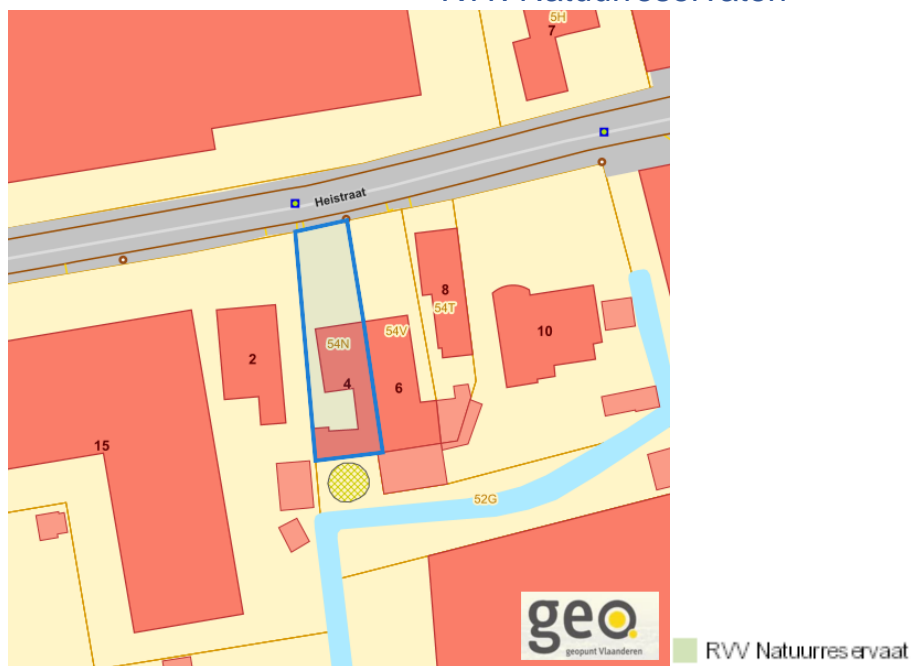
Detailkaarten recht van voorkoop pagina 4

Rvv: Oeverzones en overstromingsgebieden



www.geopunt.be

Rvv: Natuurreservaten



www.geopunt.be

Dossier: 23-00-0876/001

Heistraat 4, 9080 Beervelde

Detailkaarten recht van voorkoop pagina 5

Rvv: Landinrichtingsplan en inrichtingsnota



Rvv: Natuurinrichtingsprojecten



Dossier: 23-00-0876/001

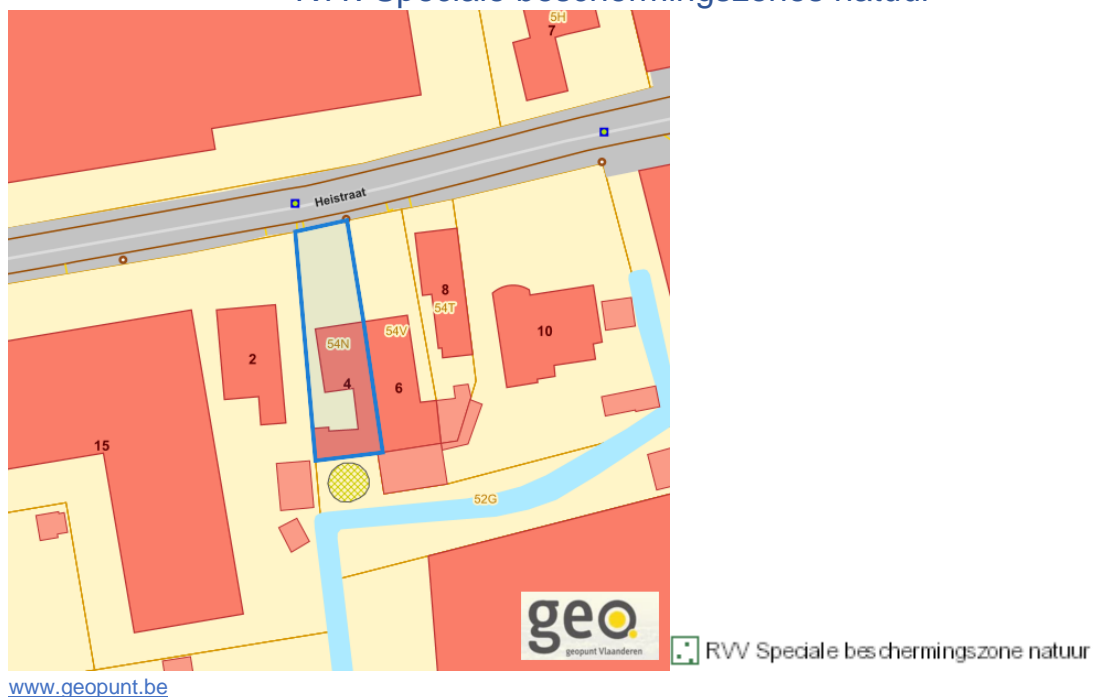
Heistraat 4, 9080 Beervelde

Detailkaarten recht van voorkoop pagina 6

Rvv: Vlaams Ecologisch Network

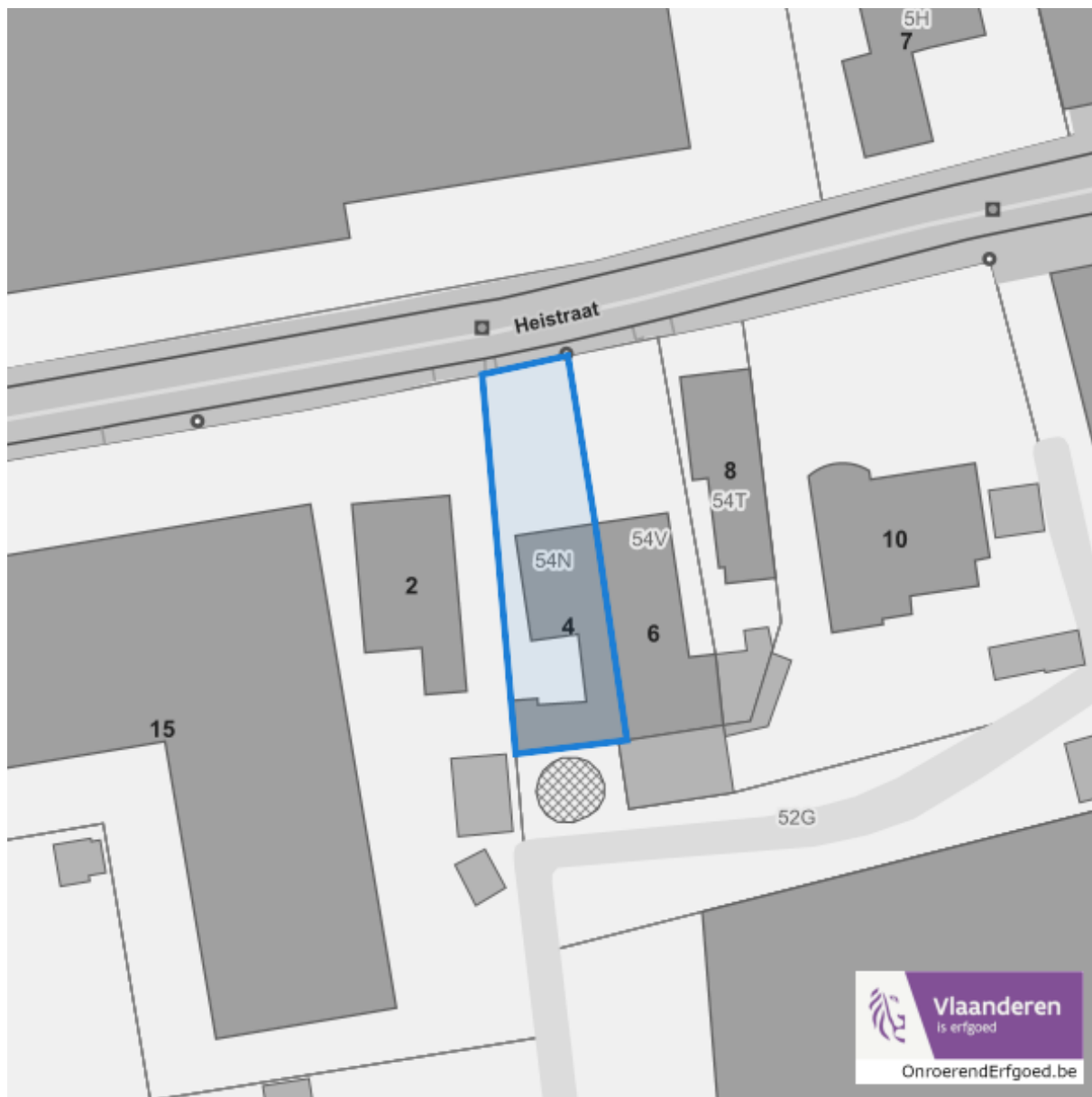


Rvv: Speciale beschermingszones natuur



Dossier: 23-00-0876/001

Beschermd onroerend erfgoed



Dossier: 23-00-0876/001

Detailkaarten beschermd onroerend erfgoed

Detailkaarten beschermd onroerend erfgoed pagina 1

Beschermd archeologische sites



■ Beschermd archeologische site

Beschermd cultuurhistorische landschappen



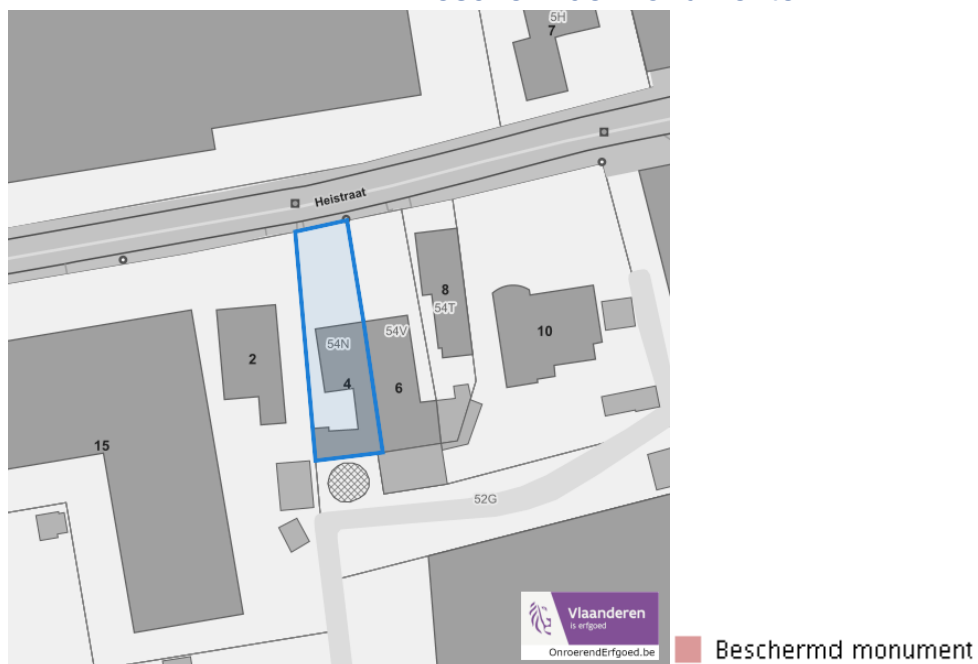
■ Beschermd landschap

Dossier: 23-00-0876/001

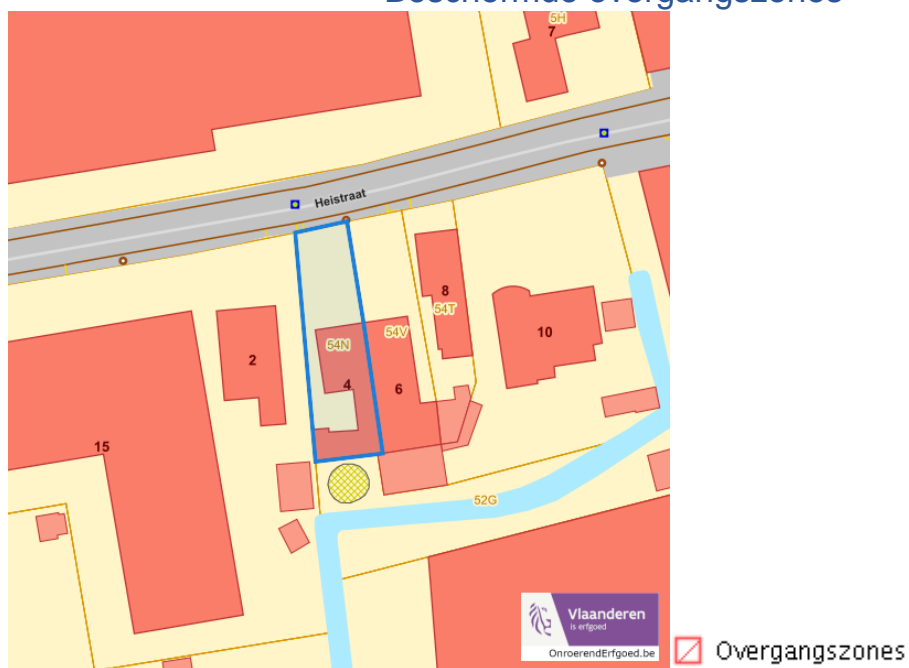
Heistraat 4, 9080 Beervelde

Detailkaarten beschermd onroerend erfgoed pagina 2

Beschermd monumenten



Beschermd overgangszones

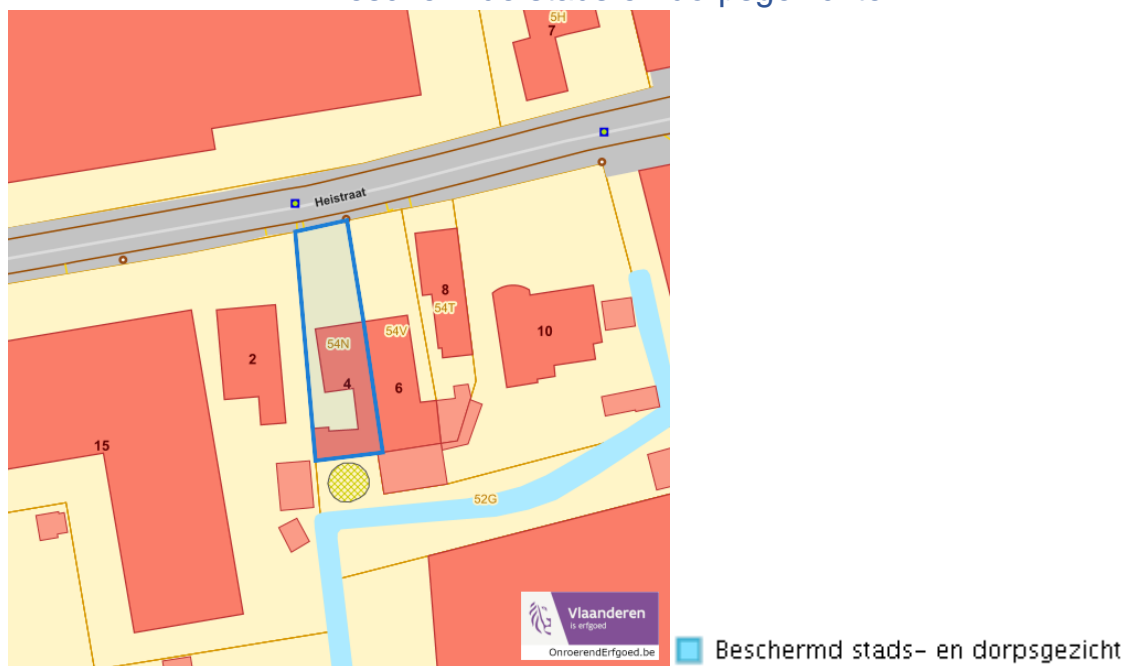


Dossier: 23-00-0876/001

Heistraat 4, 9080 Beervelde

Detailkaarten beschermd onroerend erfgoed pagina 3

Beschermd stads en dorpsgezichten



Dossier: 23-00-0876/001

Vastgestelde inventarissen



Dossier: 23-00-0876/001

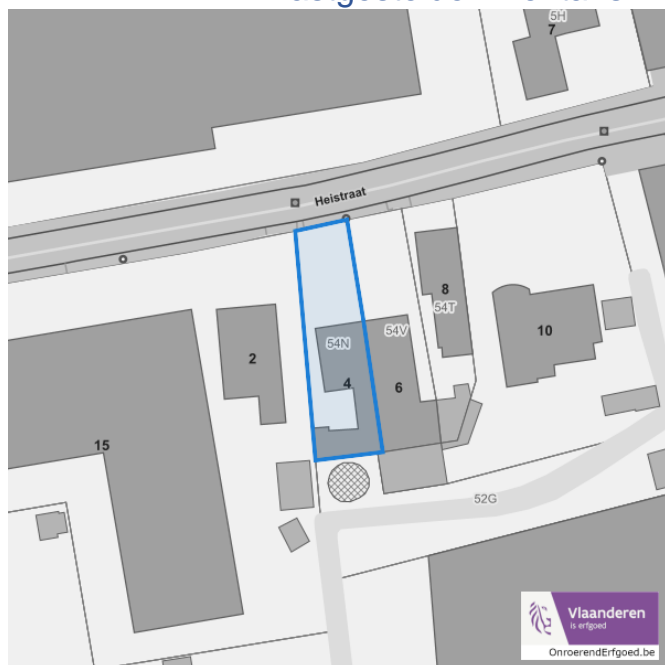
Detailkaarten vastgestelde inventarissen

Detailkaarten vastgestelde inventaris pagina 1

Vastgestelde inventaris: Archeologische zones


 Vastgestelde afgebakende archeologische zone

Vastgestelde inventaris: Bouwkundig erfgoed


 Item uit de vastgestelde inventaris bouwkundig erfgoed

Dossier: 23-00-0876/001

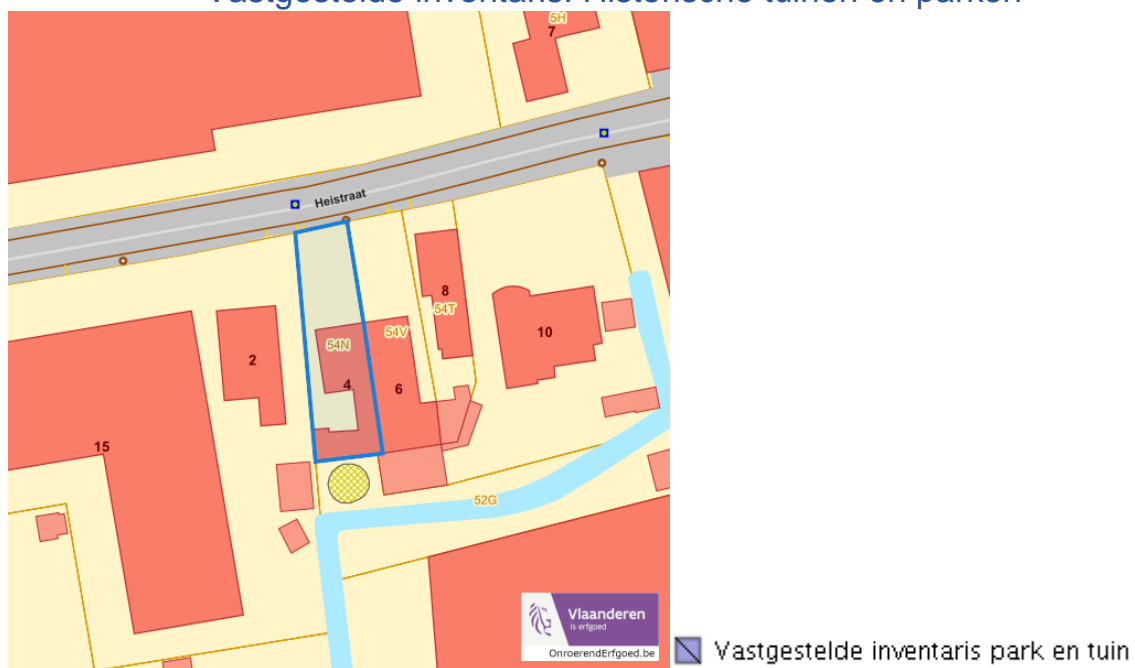
Heistraat 4, 9080 Beervelde

Detailkaarten vastgestelde inventaris pagina 2

Vastgestelde inventaris: Houtige beplanting met erfgoedwaarde



Vastgestelde inventaris: Historische tuinen en parken



Dossier: 23-00-0876/001

Heistraat 4, 9080 Beervelde

Detailkaarten vastgestelde inventaris pagina 3

Vastgestelde inventaris: Relicten landschapsatlas



Dossier: 23-00-0876/001

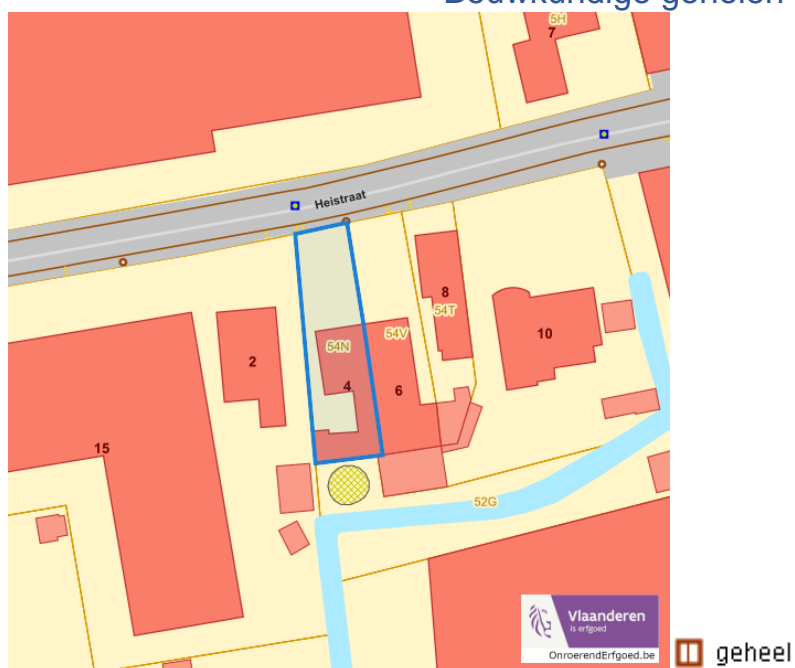
Wetenschappelijke inventarissen



Dossier: 23-00-0876/001

Detailkaarten wetenschappelijke inventarissen

Detailkaarten wetenschappelijke inventarissen pagina 1

Bouwkundige elementen**Bouwkundige gehelen**

Dossier: 23-00-0876/001

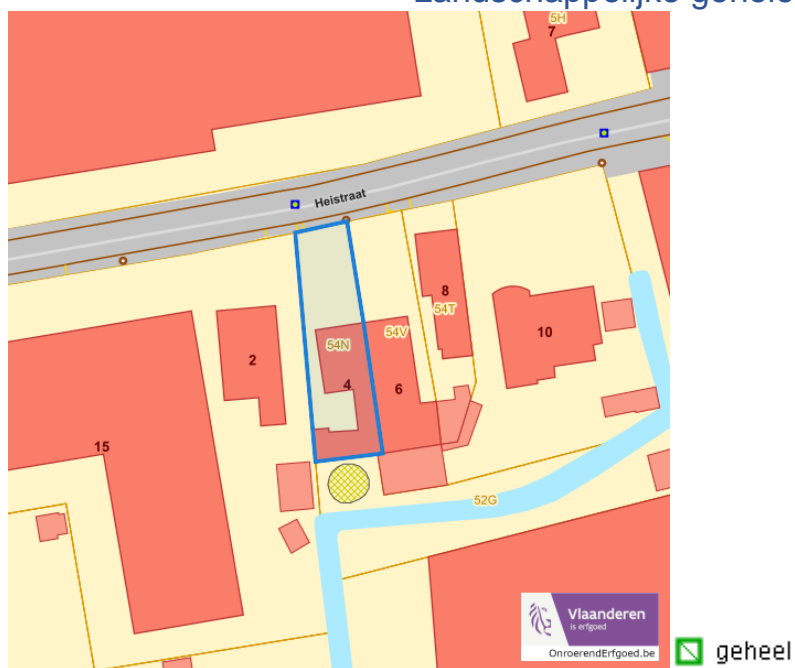
Heistraat 4, 9080 Beervelde

Detailkaarten wetenschappelijke inventarissen pagina 2

Landschappelijke elementen



Landschappelijke gehelen

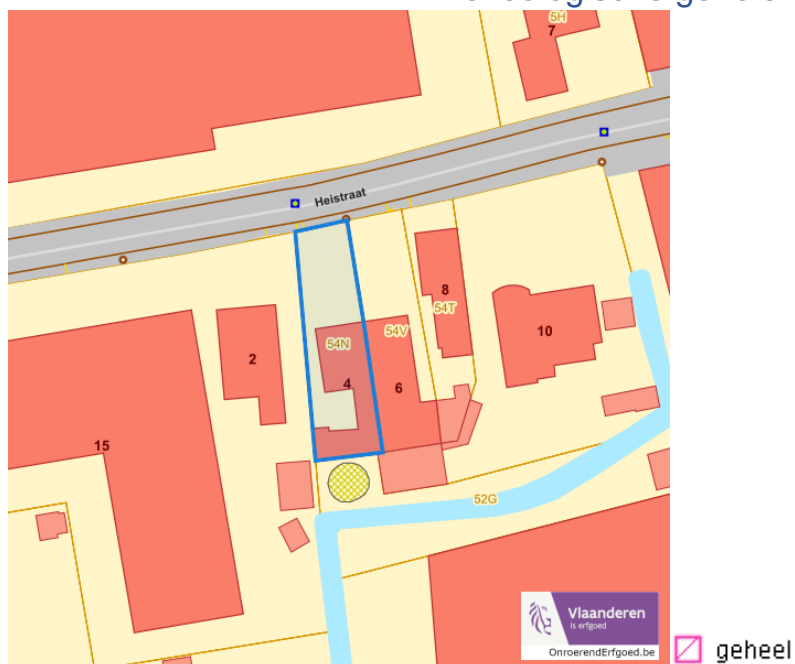


Dossier: 23-00-0876/001

Heistraat 4, 9080 Beervelde

Detailkaarten wetenschappelijke inventarissen pagina 3

Archeologische gehelen



Dossier: 23-00-0876/001

Unesco werelderfgoed



Dossier: 23-00-0876/001

Detailkaarten Unesco werelderfgoed

Unesco: Bufferzones



UNESCO Werelderfgoed

Unesco: Kernzones



UNESCO Werelderfgoed

Historische kaarten

Atlas der Buurtwegen (ca 1840)



www.geopunt.be

Dossier: 23-00-0876/001

Wonen

Woningkwaliteit



- Woningen met een conformiteitsattest
- Panden met een herstelvordering
- Vlaamse inventaris van ongeschikte en onbewoonbare woningen

www.geopunt.be

Conformiteitsattest gemeente beperkte duurtijd



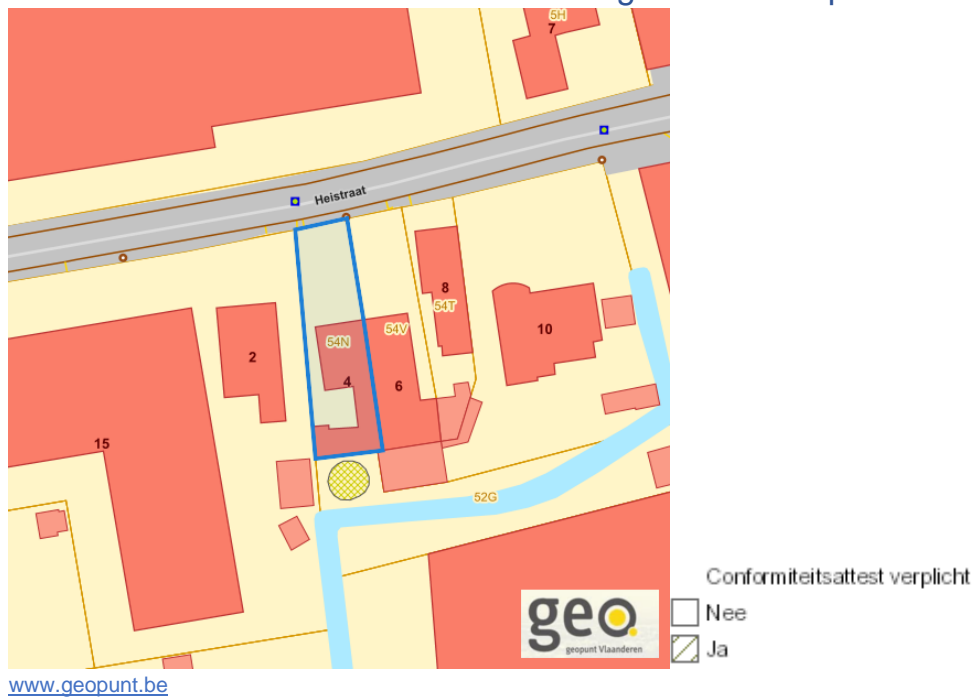
Conformiteitsattest beperkte duurtijd

- Nee
- Ja

www.geopunt.be

Heistraat 4, 9080 Beervelde

Conformiteitsattest gemeente verplicht



Dossier: 23-00-0876/001