

DC à la carte



Ter Ramenlaan 10, 9070 Destelbergen
44013A0518/00L002

Locatie
Omgeving
Kadaster
Gewestplan
Water
Natuur
Recht van voorkoop
Beschermd onroerend erfgoed
Vastgestelde inventarissen
Wetenschappelijke inventarissen
Unesco werelderfgoed
Historische kaarten
Wonen

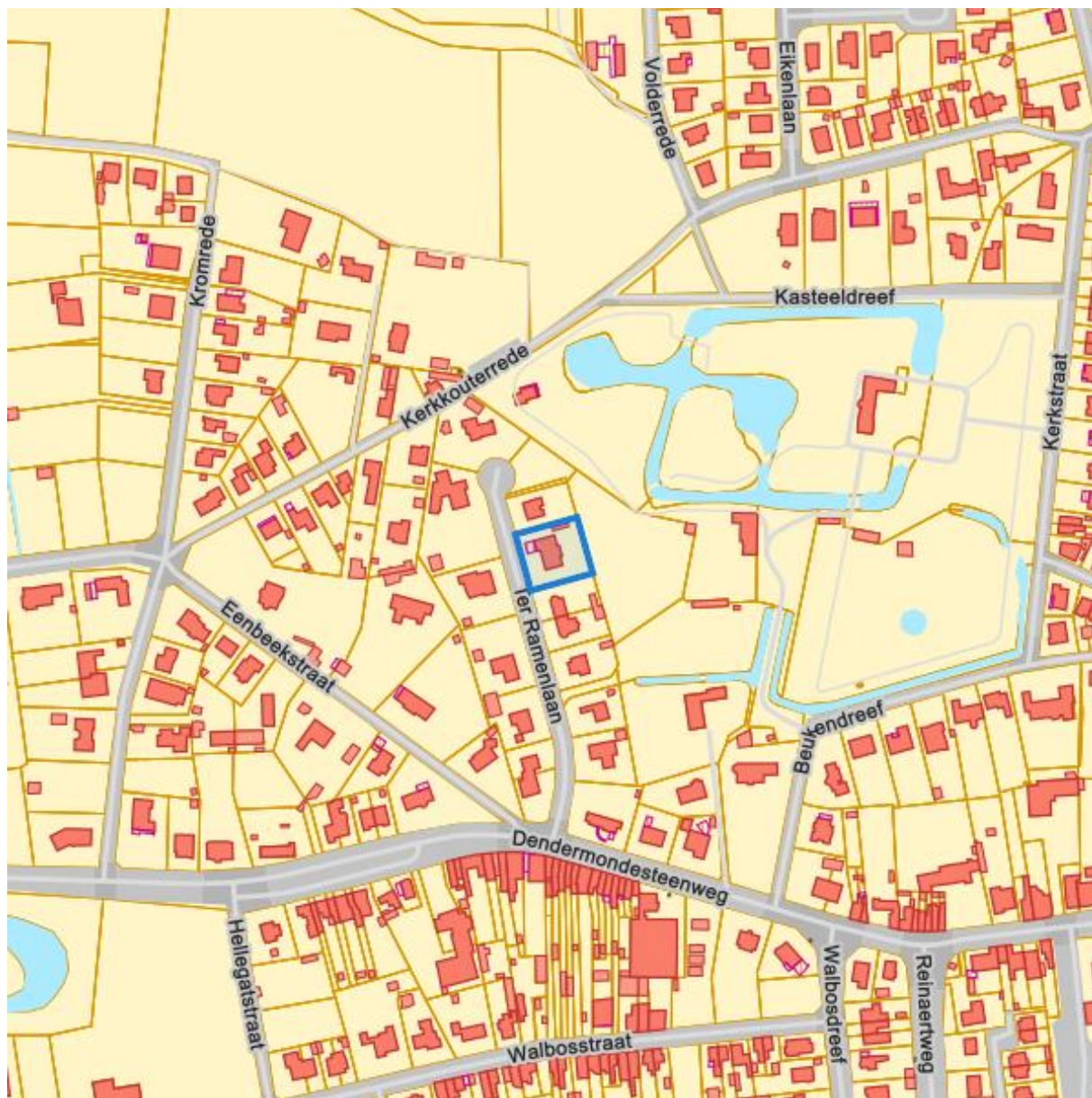
Dossier: 24-00-0866/001

Locatie



Dossier: 24-00-0866/001

Omgeving



Kadaster



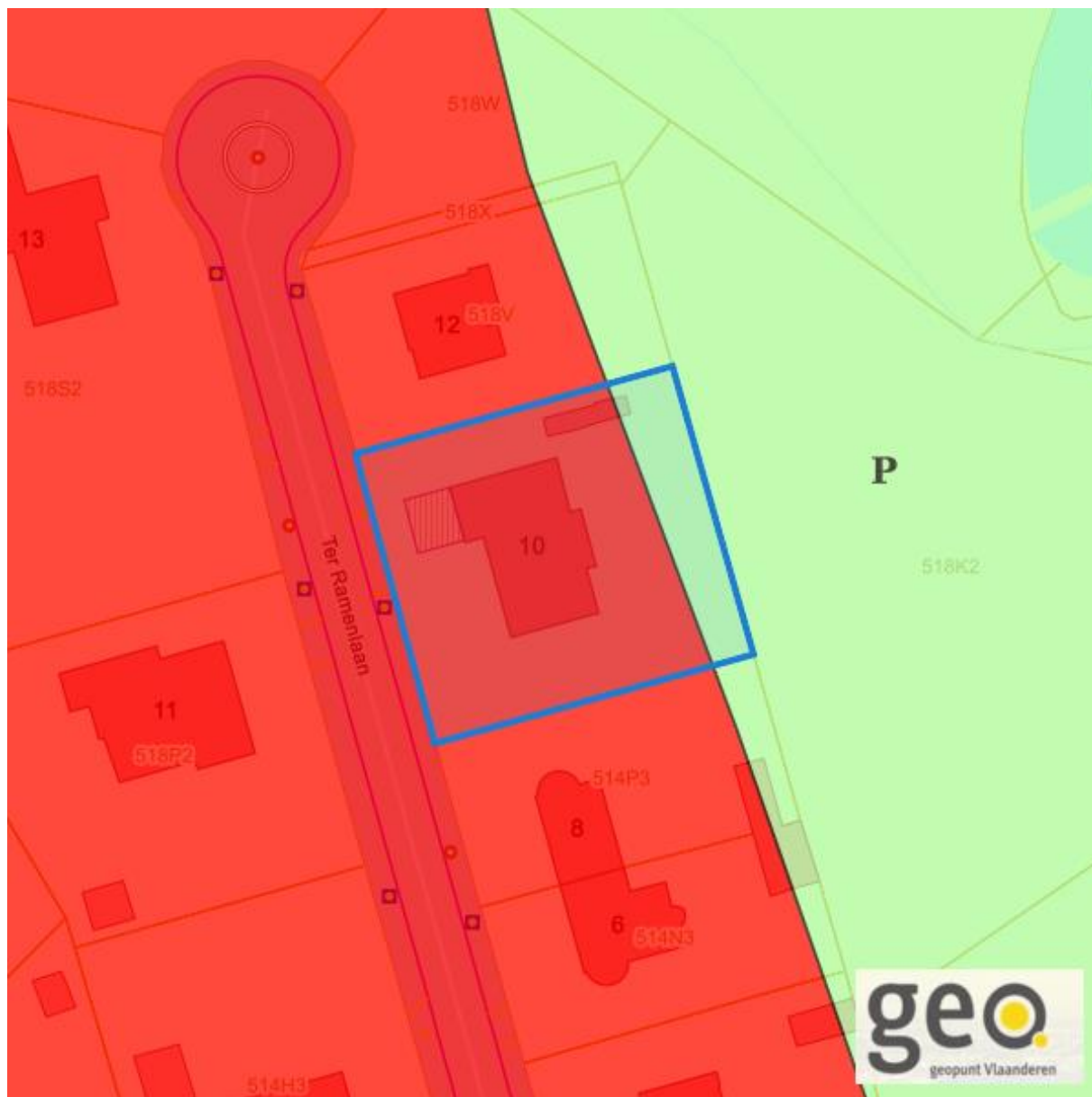
eservices.minfin.fgov.be

Fiscale toestand



eservices.minfin.fgov.be

Gewestplan



www.geopunt.be

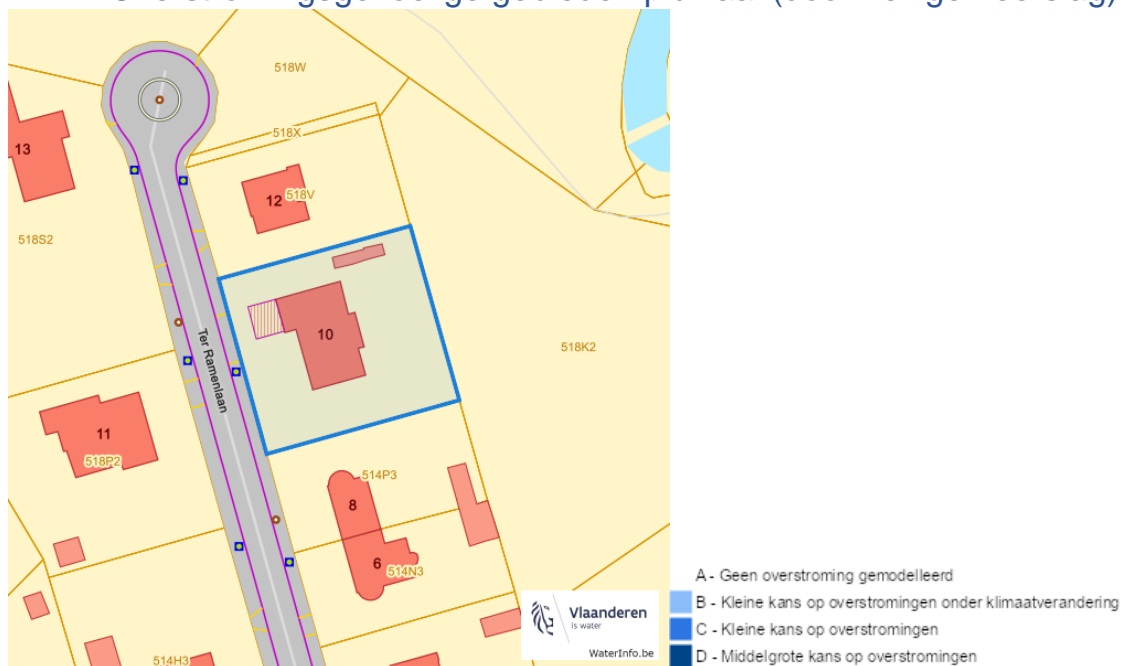
[Gewestplan legende](#)

Dossier: 24-00-0866/001

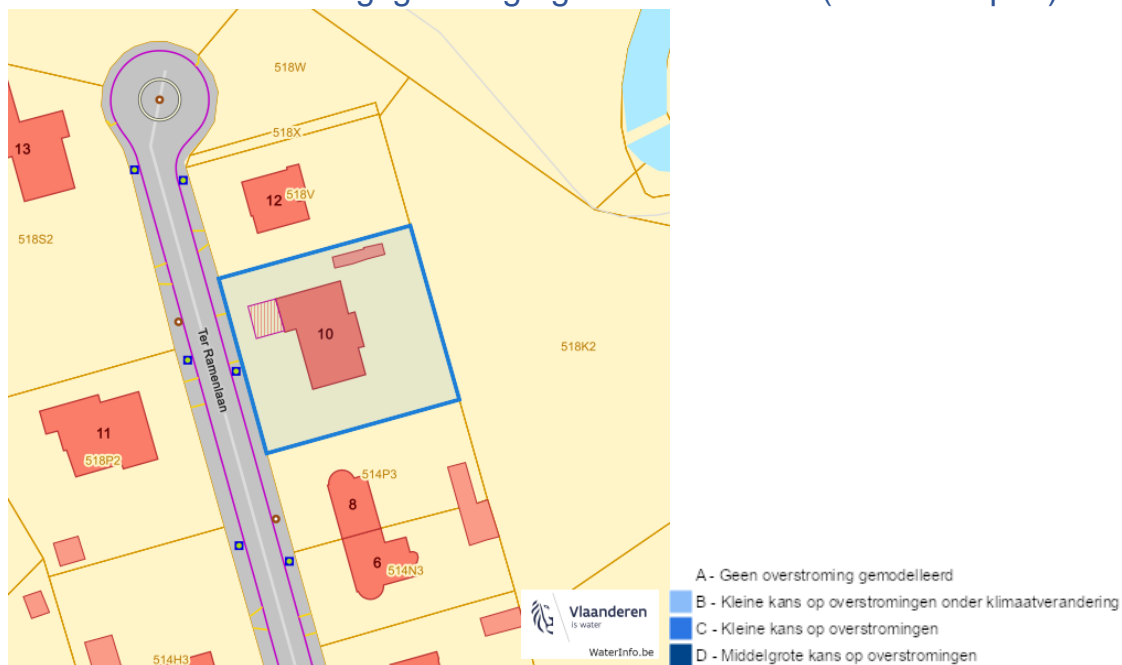
Document: DC à la carte - VLANED - DC
Kaarten: 24/09/2024 - rb074x598qqoy53a0248daladjopg93th1ivyfad

Water

Overstromingsgevoelige gebieden pluviaal (door hevige neerslag)



Overstromingsgevoelige gebieden fluviaal (uit waterlopen)

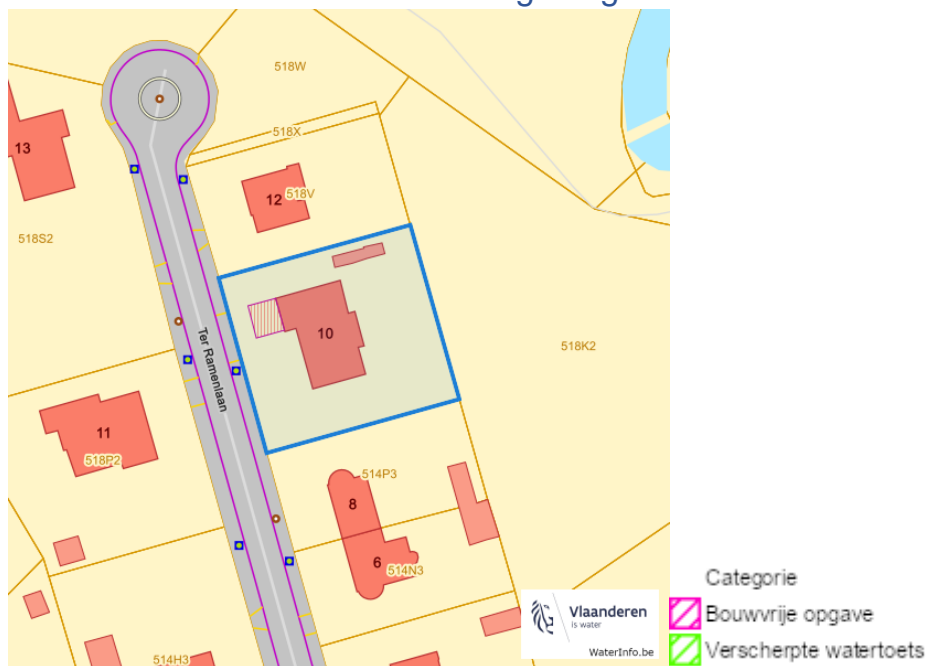


Ter Ramenlaan 10, 9070 Destelbergen

Overstromingsgevoelige gebieden vanuit de zee



Signaalgebieden



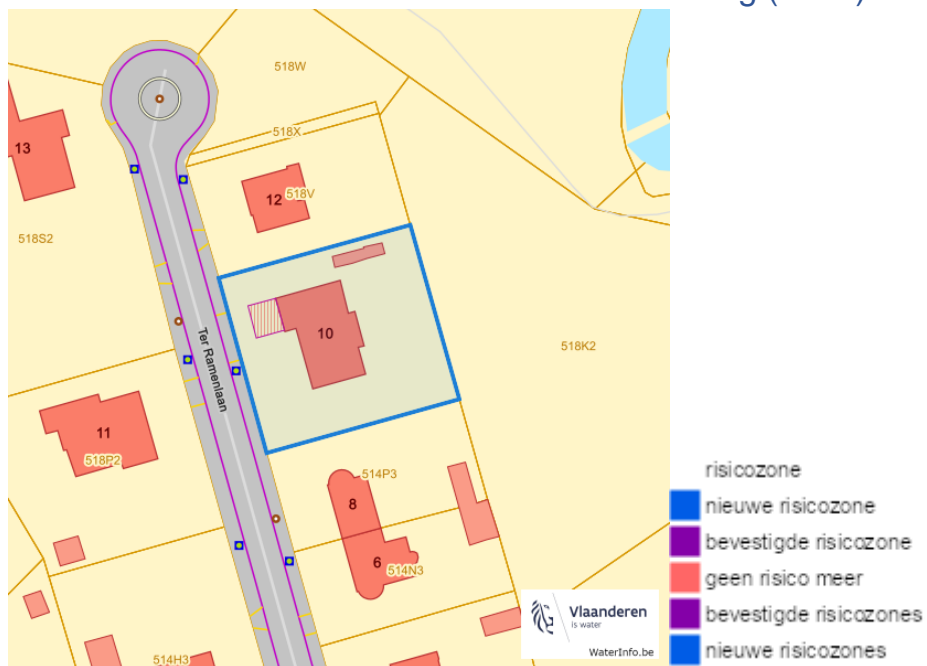
Dossier: 24-00-0866/001

Ter Ramenlaan 10, 9070 Destelbergen

Recent overstromde gebieden (2017)



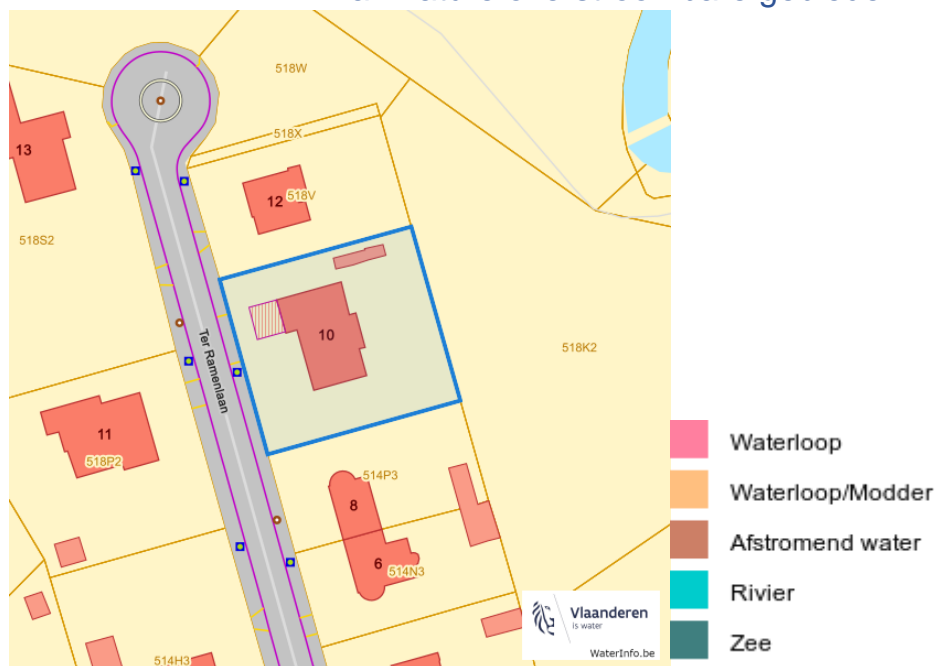
Risicozones overstrooming (2017)



Dossier: 24-00-0866/001

Ter Ramenlaan 10, 9070 Destelbergen

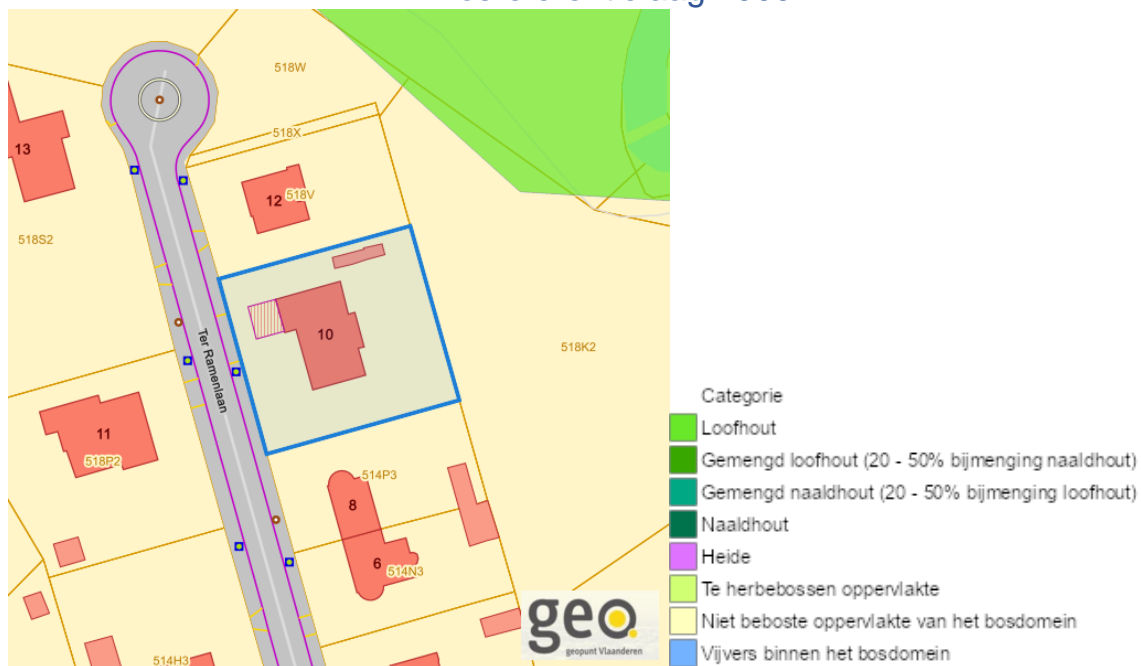
Van nature overstroombare gebieden



Dossier: 24-00-0866/001

Natuur

Bosreferentielaag 2000



www.geopunt.be

Groenkaart Vlaanderen (2021)



www.geopunt.be

Dossier: 24-00-0866/001

Ter Ramenlaan 10, 9070 Destelbergen

Boskartering 1990



Digitale boswijzer 2021



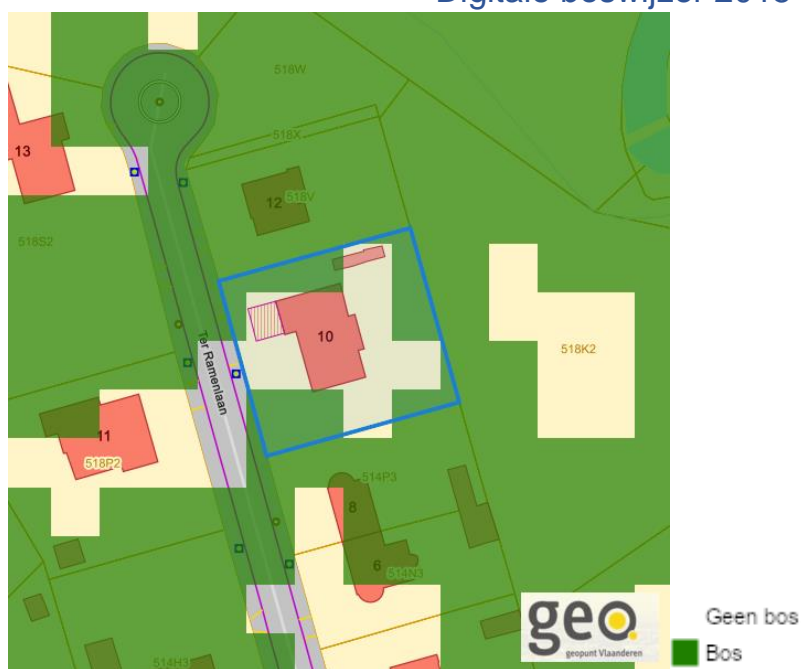
Dossier: 24-00-0866/001

Ter Ramenlaan 10, 9070 Destelbergen

Digitale boswijzer 2018

www.geopunt.be

Digitale boswijzer 2015

www.geopunt.be

Dossier: 24-00-0866/001

Ter Ramenlaan 10, 9070 Destelbergen

Digitale boswijzer 2012

www.geopunt.be

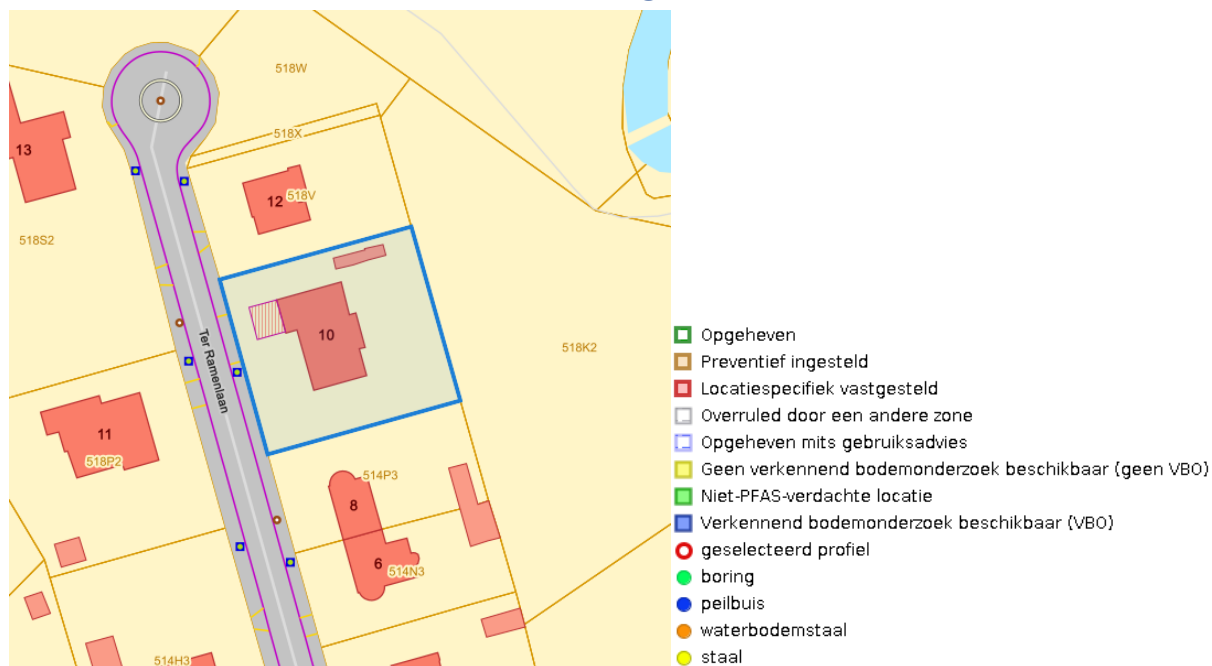
Digitale boswijzer 2009

www.geopunt.be

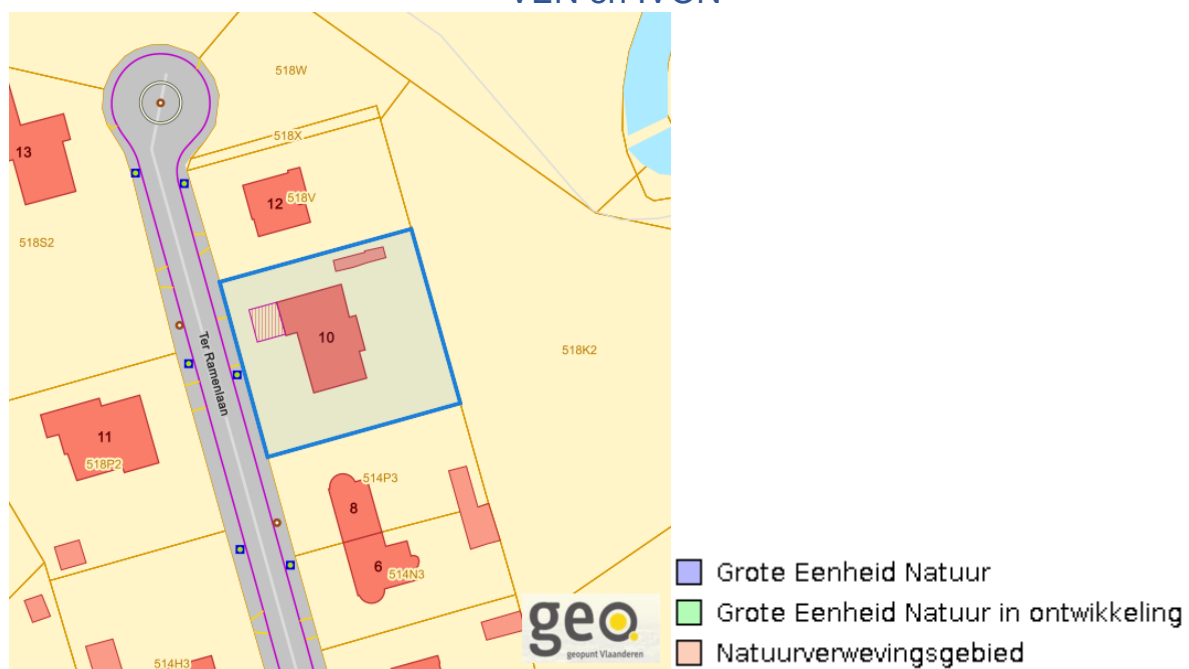
Dossier: 24-00-0866/001

Ter Ramenlaan 10, 9070 Destelbergen

PFAS



VEN en IVON


www.geopunt.be

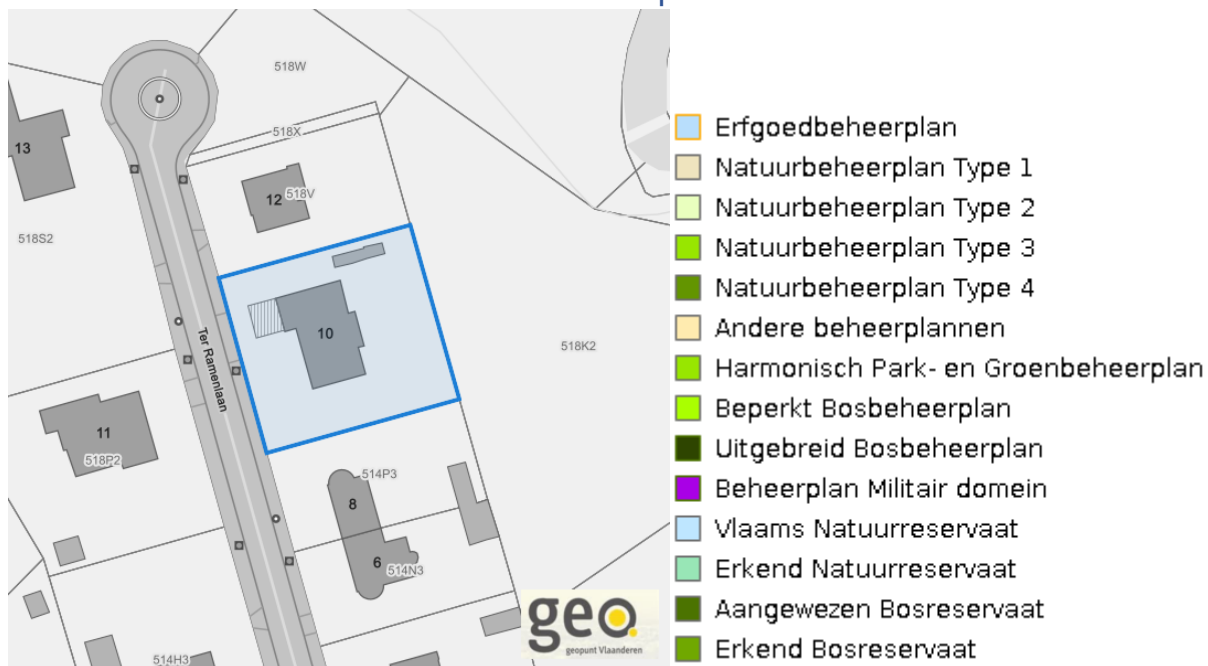
Dossier: 24-00-0866/001

Jachtterreinen



www.geopunt.be

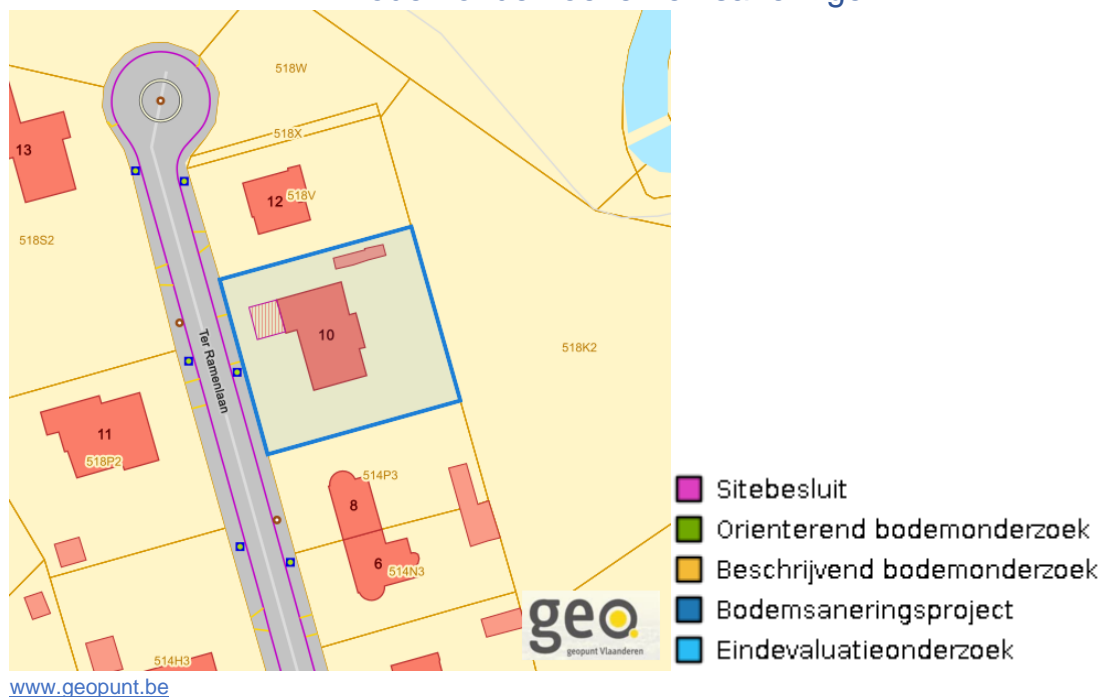
Natuurbeheerplannen



www.geopunt.be

Ter Ramenlaan 10, 9070 Destelbergen

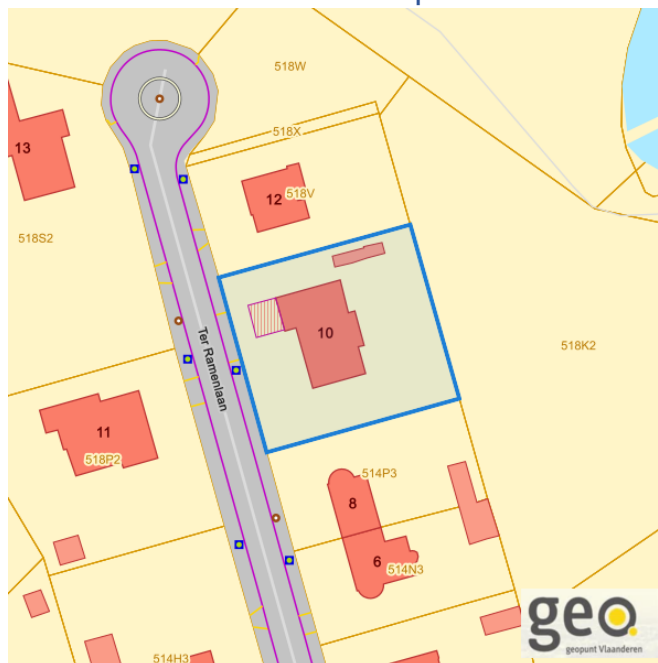
Bodemonderzoeken en saneringen



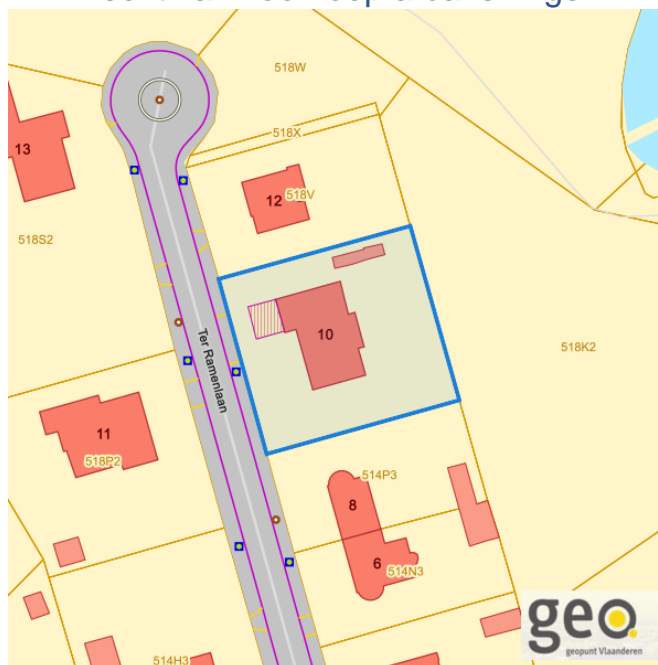
Dossier: 24-00-0866/001

Recht van voorkoop

Vlaams voorkooprecht



Recht van voorkoop afbakening

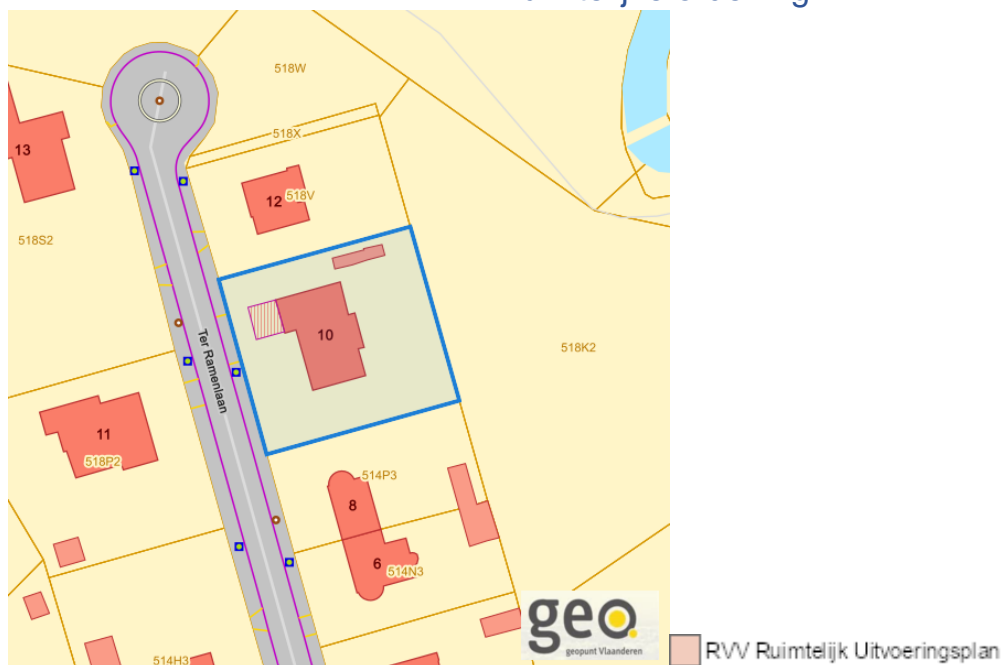


Dossier: 24-00-0866/001

Detailkaarten recht van voorkoop

Detailkaarten recht van voorkoop pagina 1

Rvv: Ruimtelijke ordening

www.geopunt.be

Rvv: Vlaamse wooncode

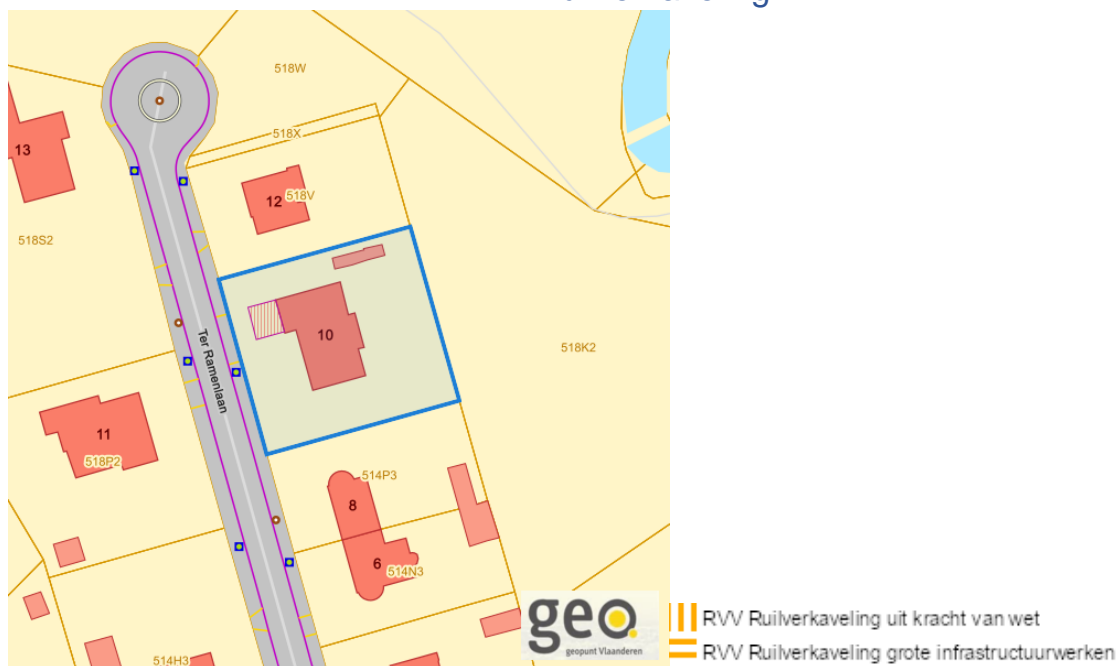
www.geopunt.be

Dossier: 24-00-0866/001

Ter Ramenlaan 10, 9070 Destelbergen

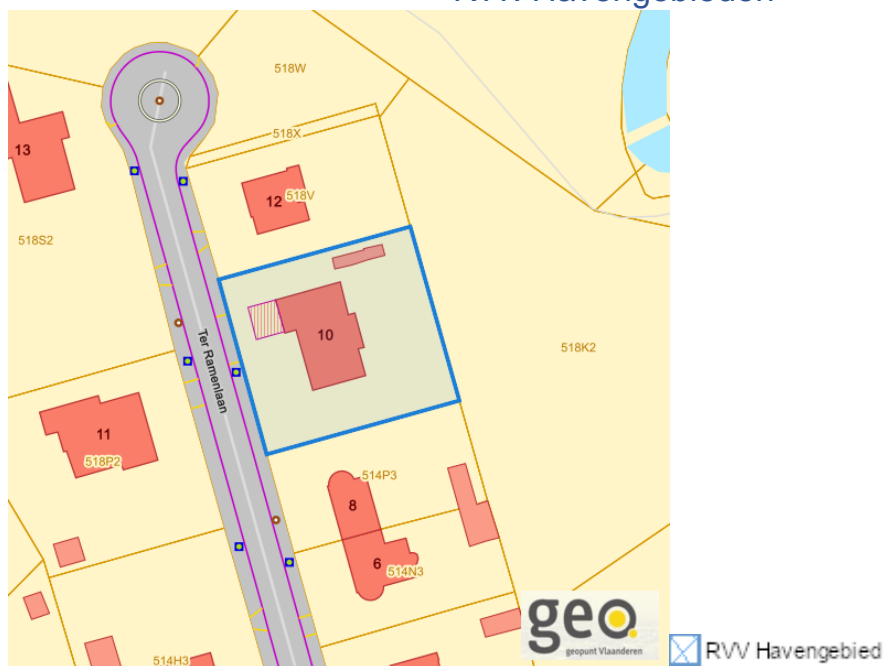
Detailkaarten recht van voorkoop pagina 2

Rvv: Ruilverkaveling



www.geopunt.be

Rvv: Havengebieden



www.geopunt.be

Dossier: 24-00-0866/001

Ter Ramenlaan 10, 9070 Destelbergen

Detailkaarten recht van voorkoop pagina 3

Rvv: de Vlaamse waterweg



Rvv: Complexe Projecten

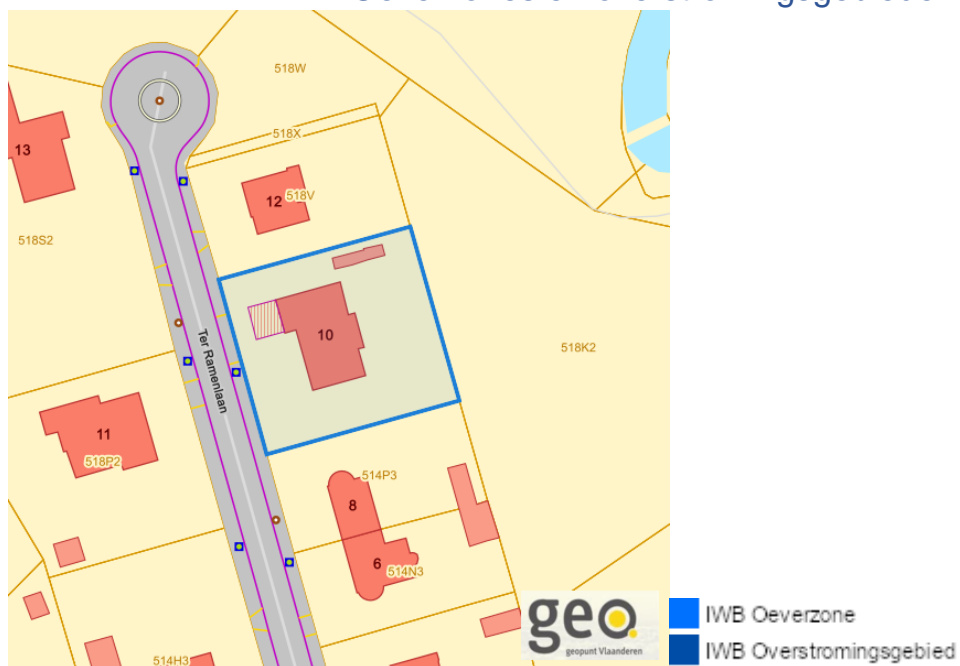


Dossier: 24-00-0866/001

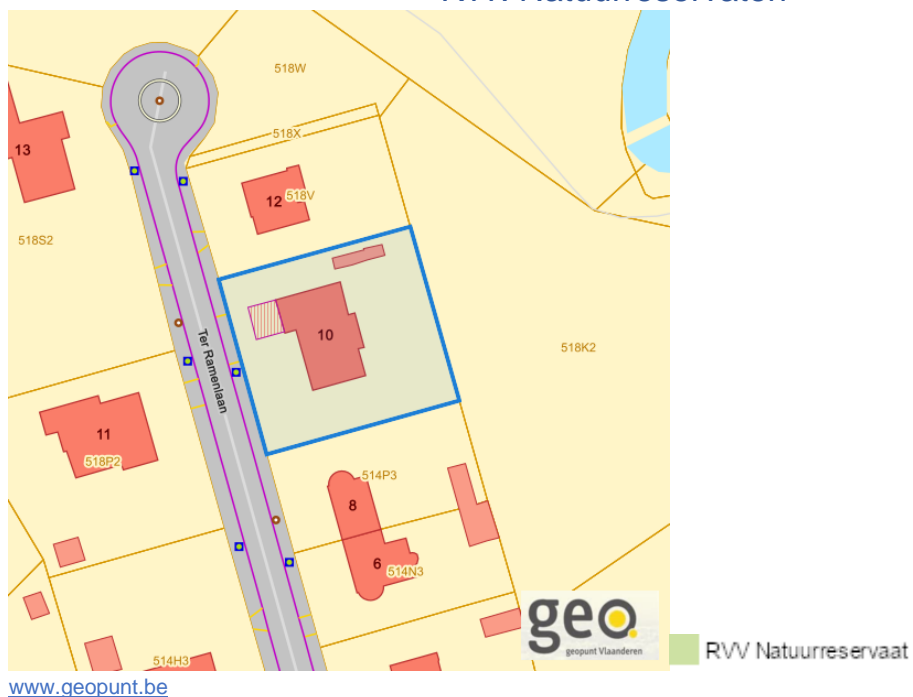
Ter Ramenlaan 10, 9070 Destelbergen

Detailkaarten recht van voorkoop pagina 4

Rvv: Oeverzones en overstromingsgebieden



Rvv: Natuureservaten



Dossier: 24-00-0866/001

Ter Ramenlaan 10, 9070 Destelbergen

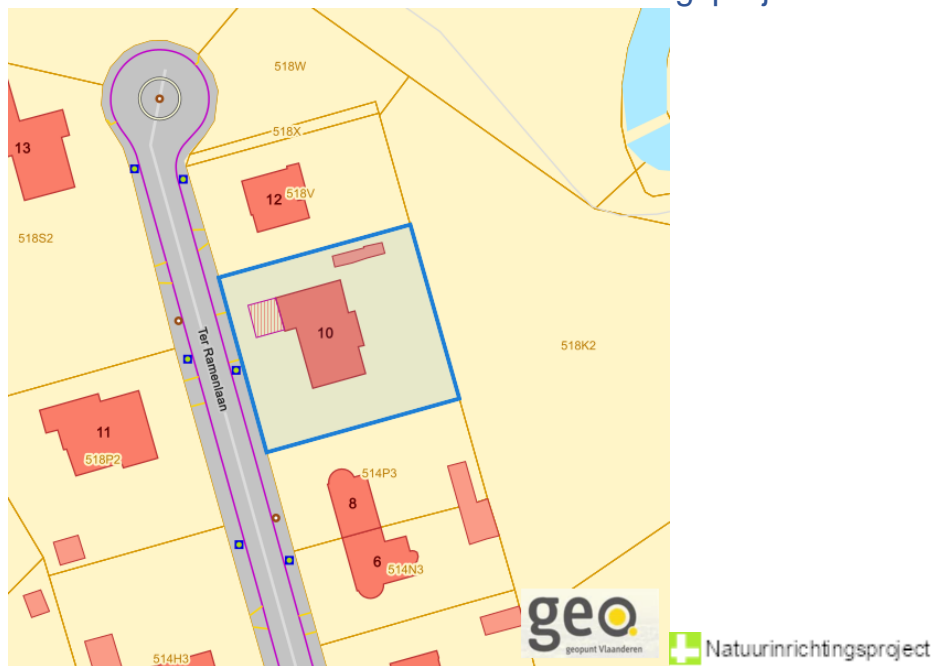
Detailkaarten recht van voorkoop pagina 5

Rvv: Landinrichtingsplan en inrichtingsnota



www.geopunt.be

Rvv: Natuurinrichtingsprojecten



www.geopunt.be

Dossier: 24-00-0866/001

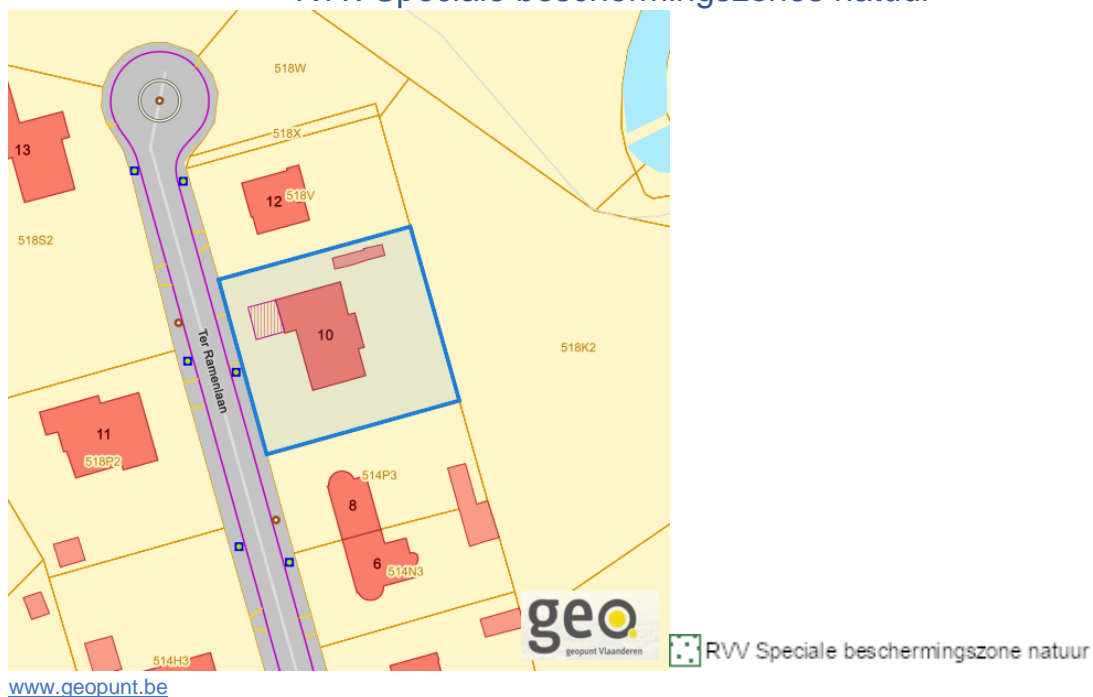
Ter Ramenlaan 10, 9070 Destelbergen

Detailkaarten recht van voorkoop pagina 6

Rvv: Vlaams Ecologisch Netwerk

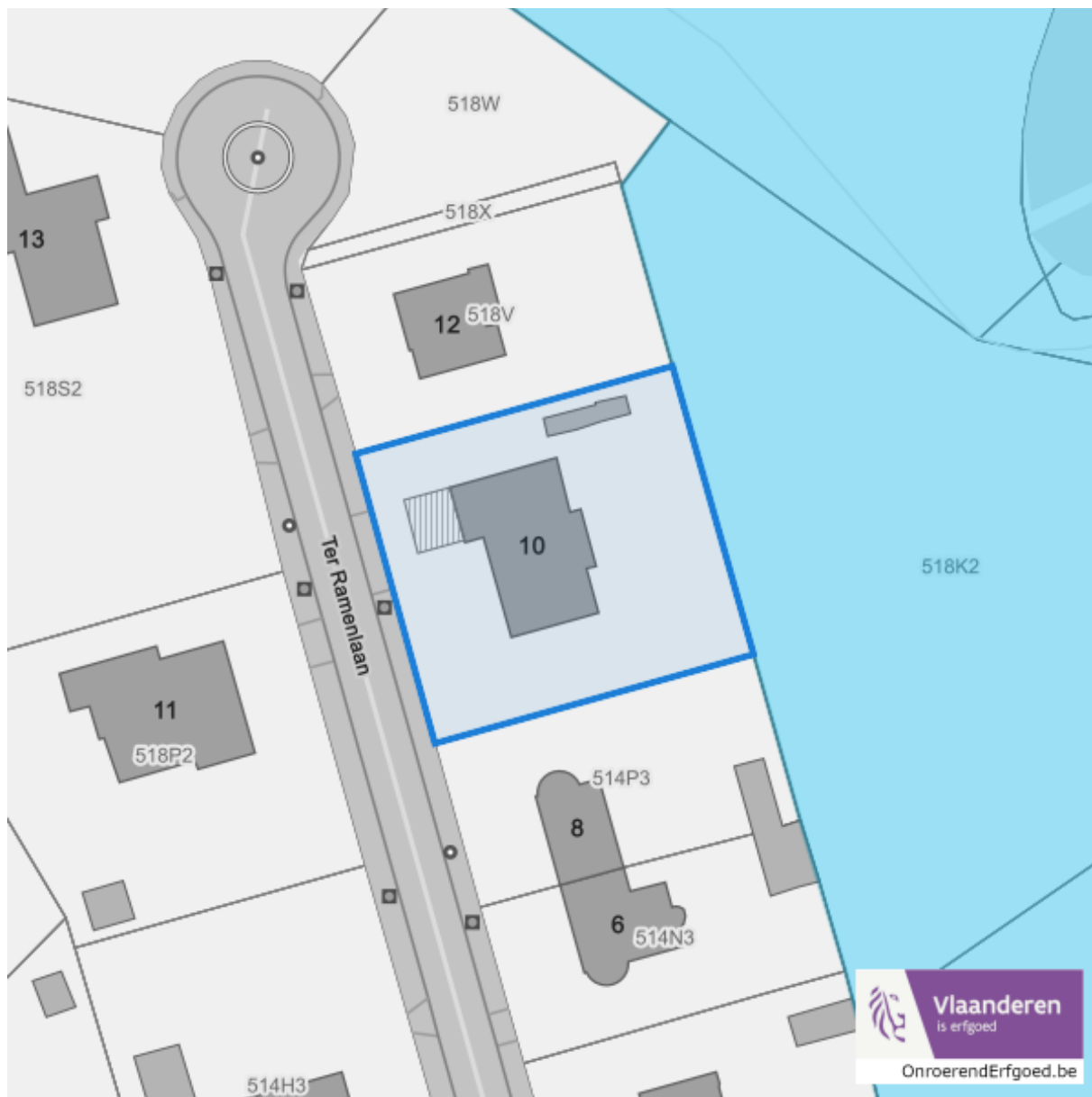


Rvv: Speciale beschermingszones natuur



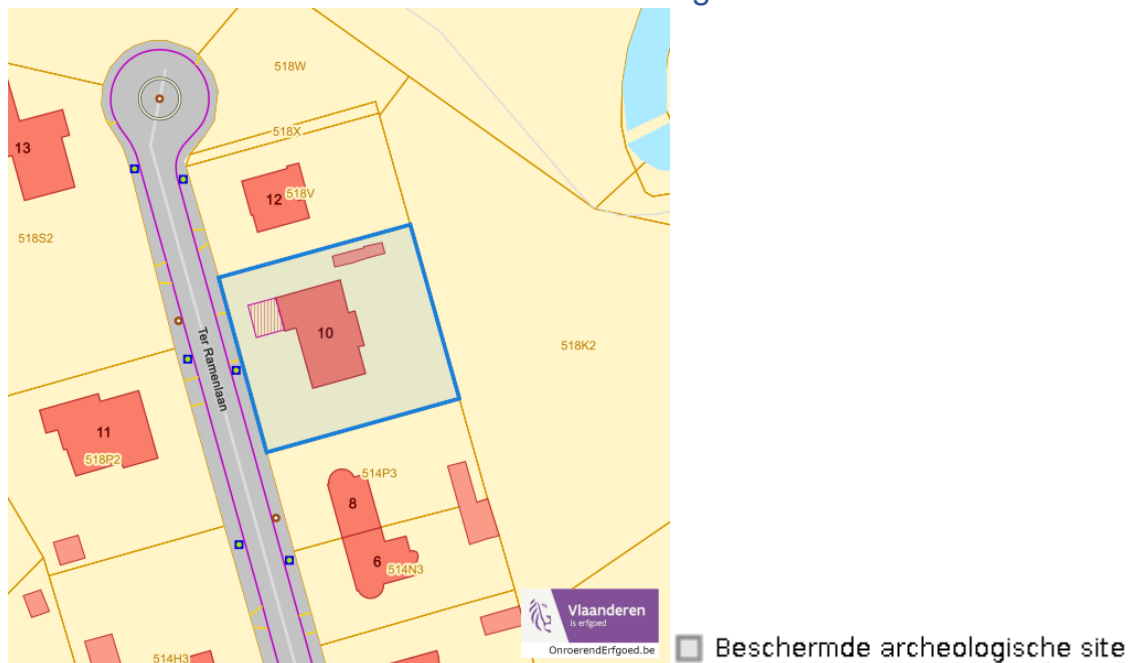
Dossier: 24-00-0866/001

Beschermd onroerend erfgoed



Detailkaarten beschermd onroerend erfgoed

Detailkaarten beschermd onroerend erfgoed pagina 1

Beschermd archeologische sites**Beschermd cultuurhistorische landschappen**

Dossier: 24-00-0866/001

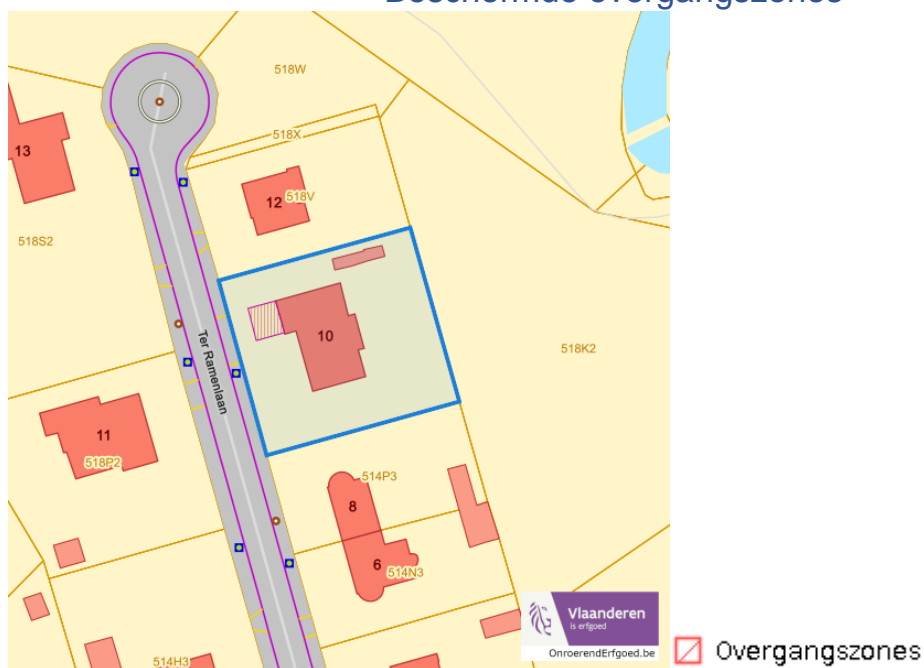
Ter Ramenlaan 10, 9070 Destelbergen

Detailkaarten beschermd onroerend erfgoed pagina 2

Beschermd monument



Beschermd overgangszones



Dossier: 24-00-0866/001

Ter Ramenlaan 10, 9070 Destelbergen

Detailkaarten beschermd onroerend erfgoed pagina 3

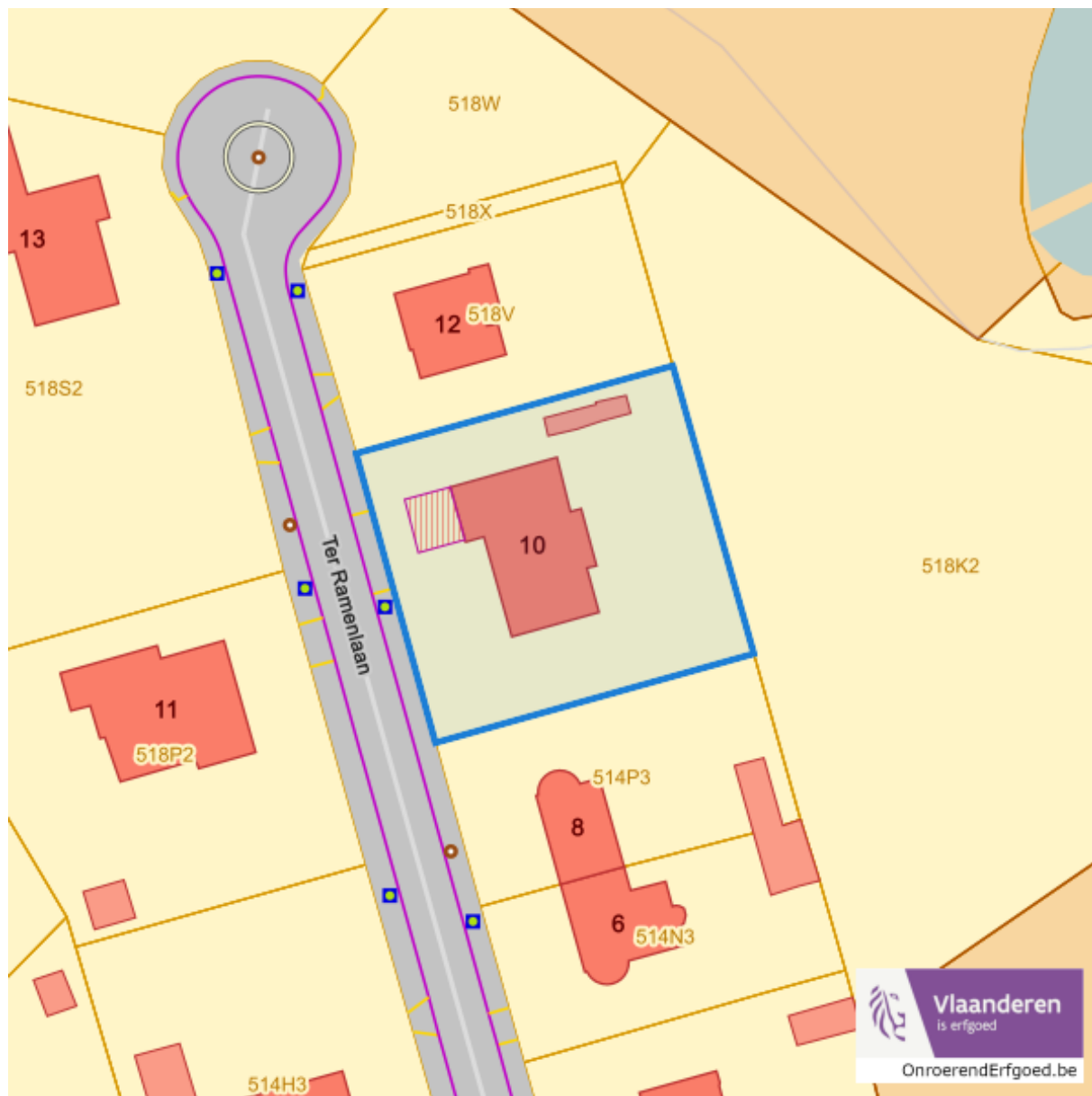
Beschermd stads en dorpsgezichten



■ Beschermd stads- en dorpsgezicht

Dossier: 24-00-0866/001

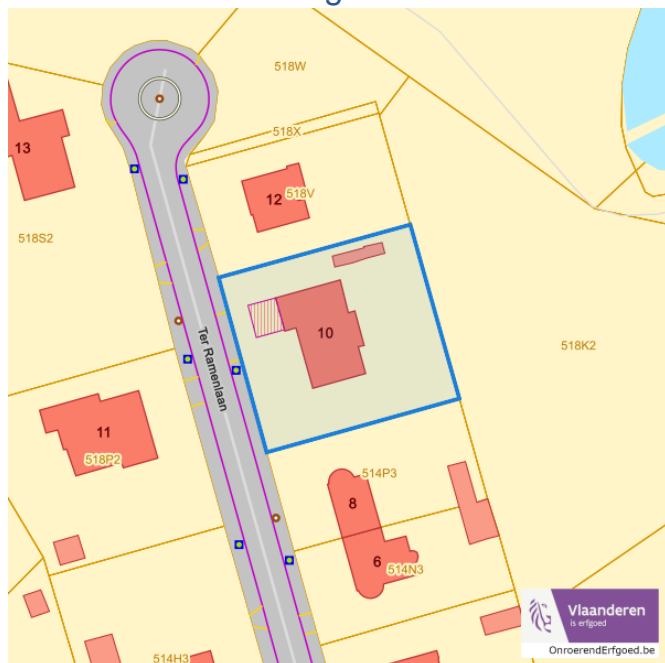
Vastgestelde inventarissen



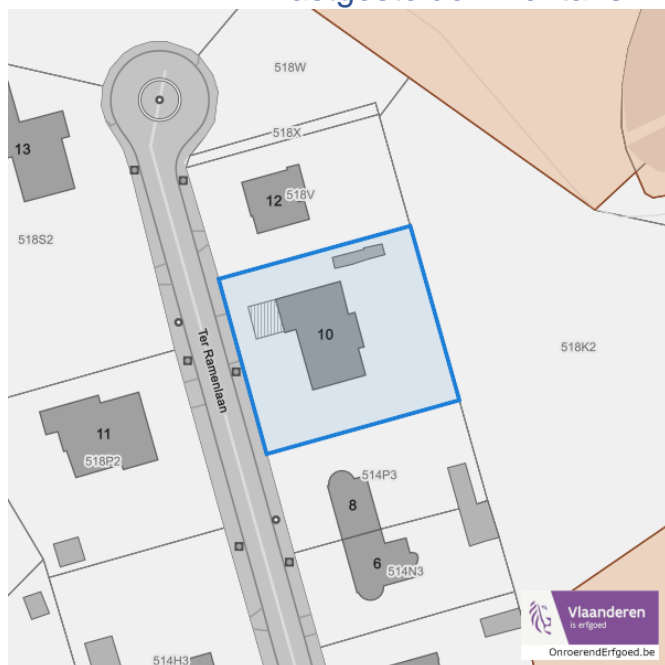
Detailkaarten vastgestelde inventarissen

Detailkaarten vastgestelde inventaris pagina 1

Vastgestelde inventaris: Archeologische zones


 Vastgestelde afgebakende archeologische zone

Vastgestelde inventaris: Bouwkundig erfgoed

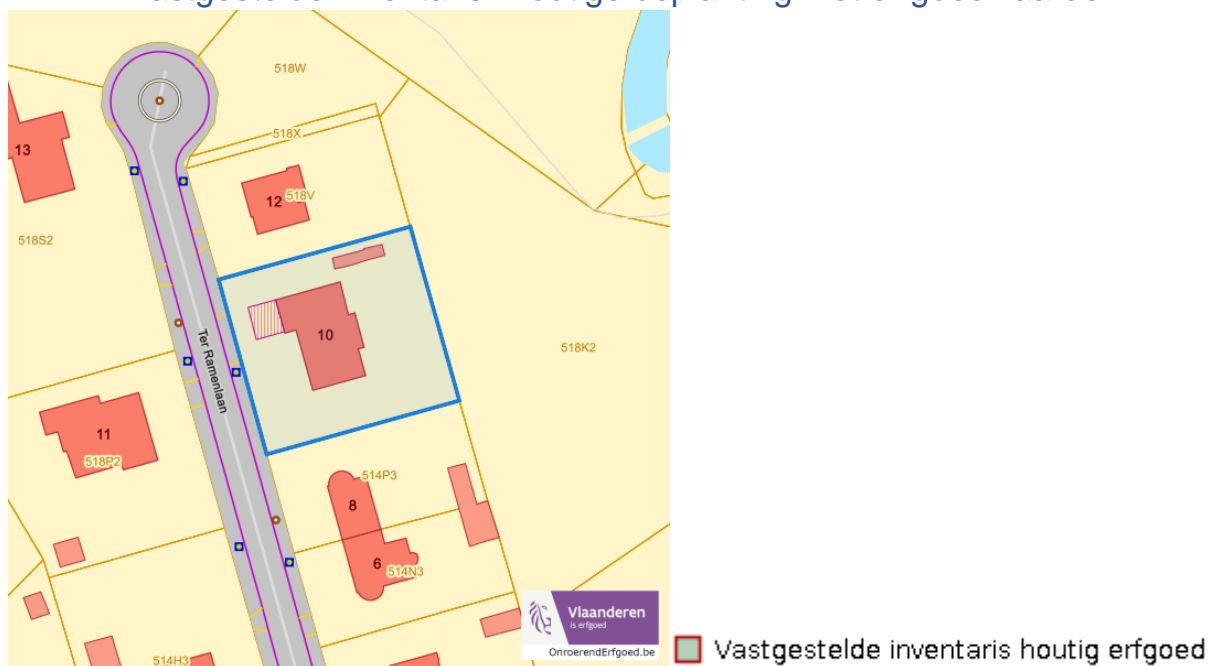

 Item uit de vastgestelde inventaris bouwkundig erfgoed

Dossier: 24-00-0866/001

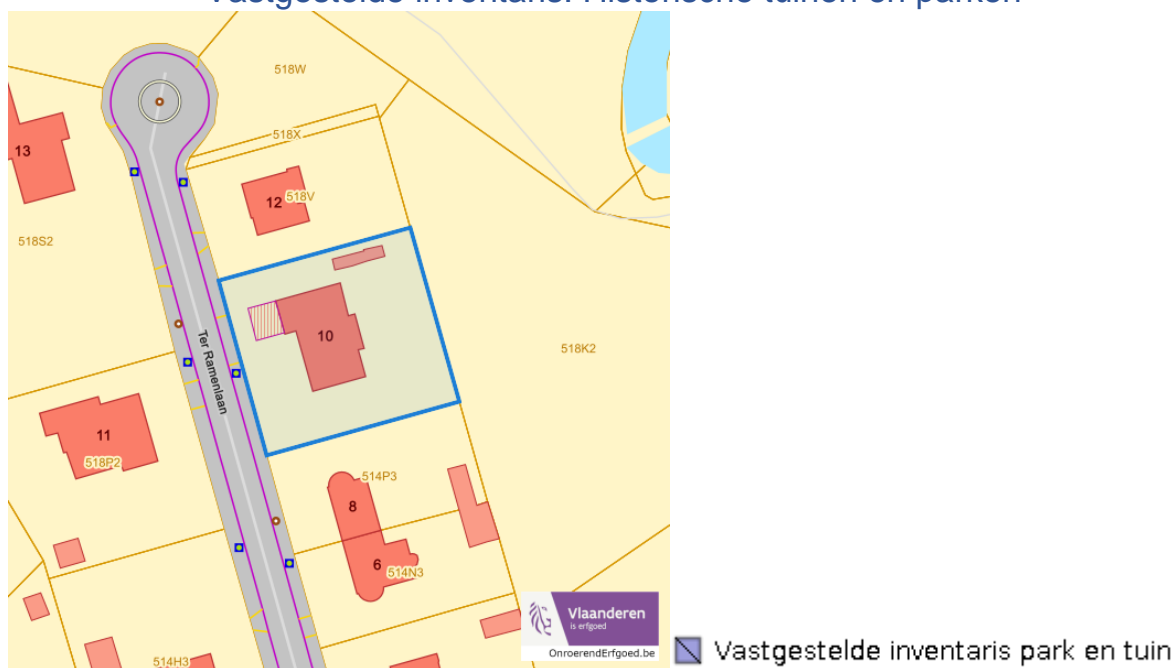
Ter Ramenlaan 10, 9070 Destelbergen

Detailkaarten vastgestelde inventaris pagina 2

Vastgestelde inventaris: Houtige beplanting met erfgoedwaarde



Vastgestelde inventaris: Historische tuinen en parken



Dossier: 24-00-0866/001

Ter Ramenlaan 10, 9070 Destelbergen

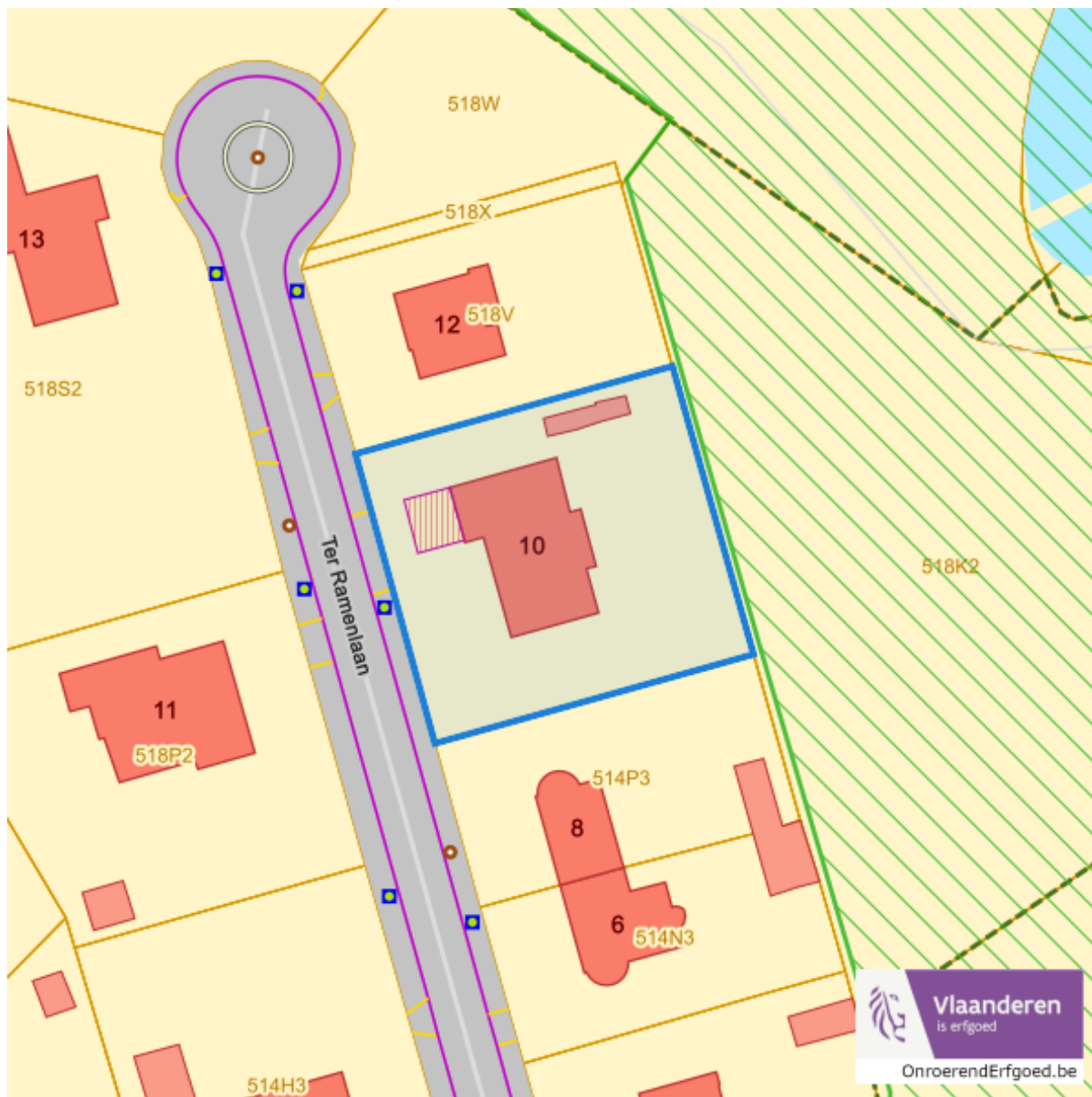
Detailkaarten vastgestelde inventaris pagina 3

Vastgestelde inventaris: Relicten landschapsatlas



Dossier: 24-00-0866/001

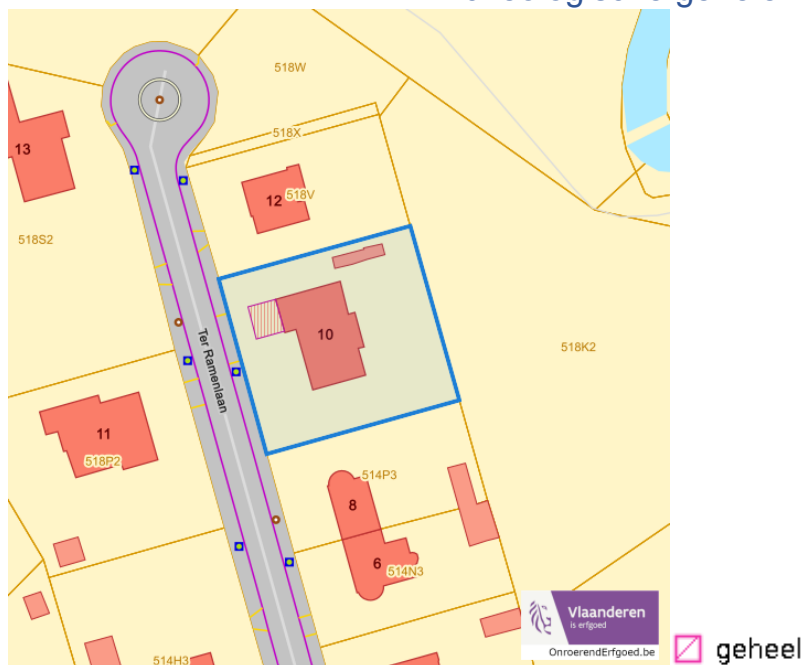
Wetenschappelijke inventarissen



Dossier: 24-00-0866/001

Detailkaarten wetenschappelijke inventarissen

Detailkaarten wetenschappelijke inventarissen pagina 1

Bouwkundige elementen**Archeologische gehelen**

Dossier: 24-00-0866/001

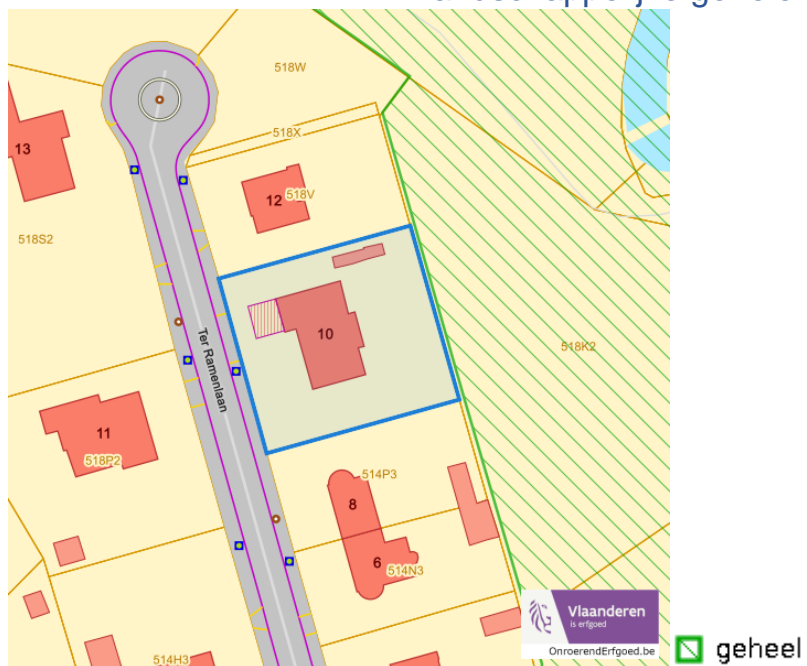
Ter Ramenlaan 10, 9070 Destelbergen

Detailkaarten wetenschappelijke inventarissen pagina 2

Landschappelijke elementen

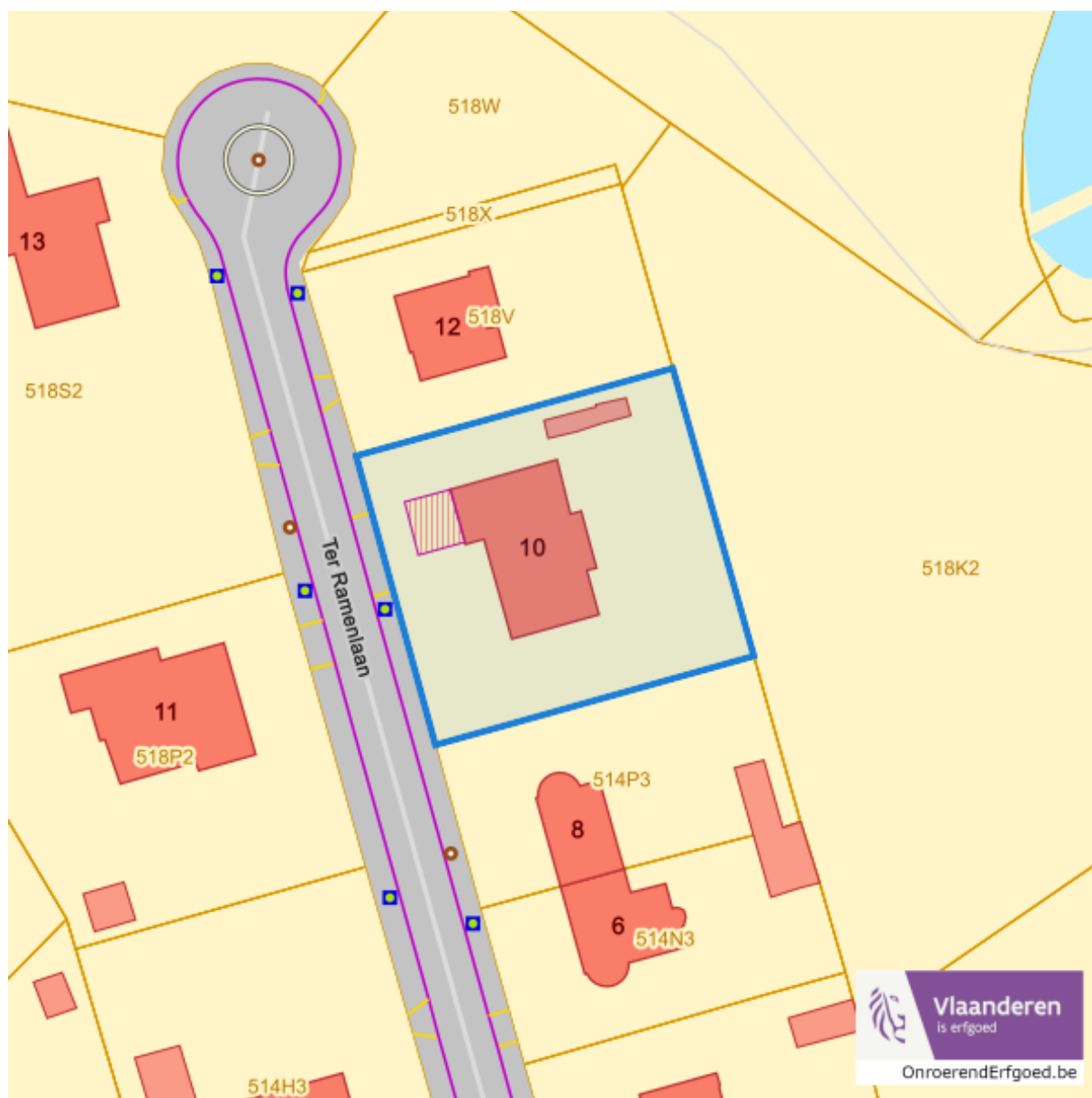


Landschappelijke gehelen



Dossier: 24-00-0866/001

Unesco werelderfgoed



Detailkaarten Unesco werelderfgoed

Unesco: Bufferzones



Unesco: Kernzones



Historische kaarten

Atlas der Buurtwegen (ca 1840)



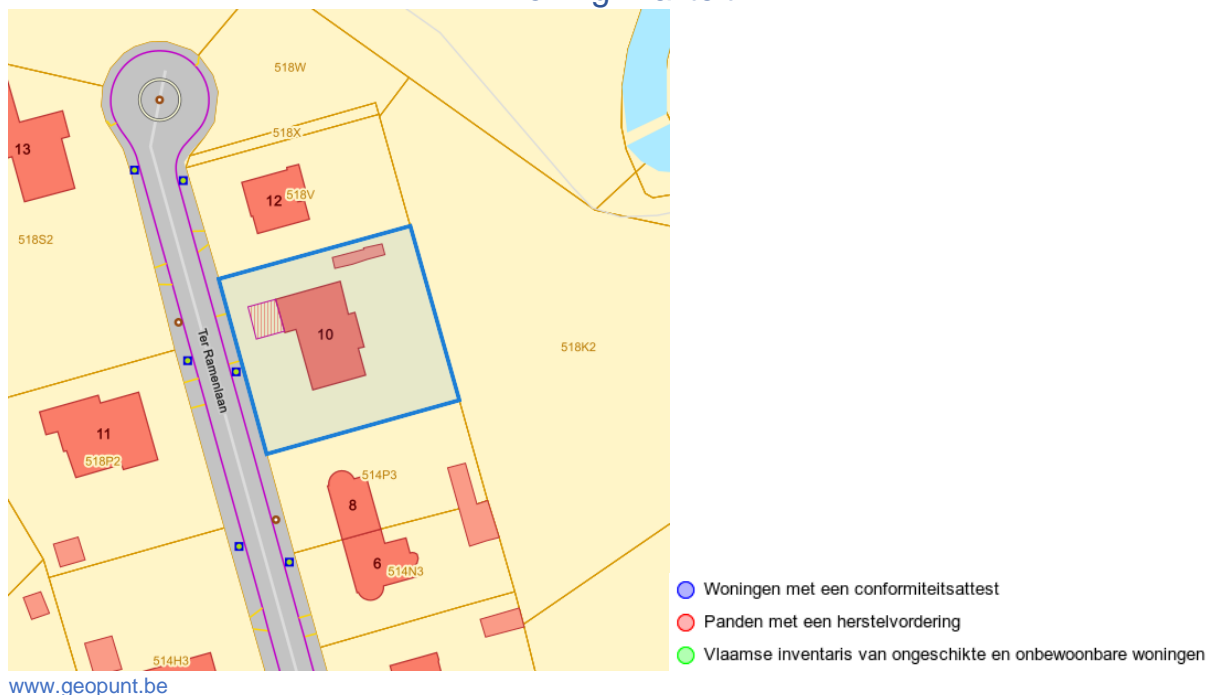
www.geopunt.be

Dossier: 24-00-0866/001

Document: DC à la carte - VLANED - DC
Kaarten: 24/09/2024 - rb074x598qqoy53a0248daladjopg93th1ivyfad

 Wonen

Woningkwaliteit



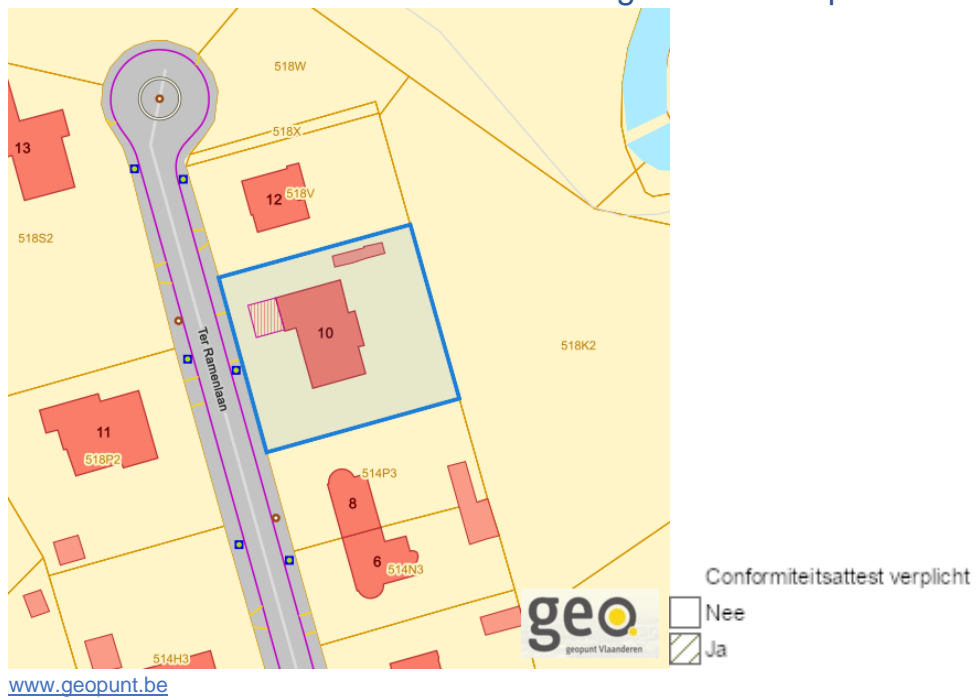
Conformiteitsattest gemeente beperkte duurtijd



Dossier: 24-00-0866/001

Ter Ramenlaan 10, 9070 Destelbergen

Conformiteitsattest gemeente verplicht



Dossier: 24-00-0866/001