

DC à la carte



Lindestraat 57, 9042 Desteldonk
44813D0008/00L000, 44813D0008/00T000

Locatie
Omgeving
Kadaster
Gewestplan
Water
Natuur
Recht van voorkoop
Beschermd onroerend erfgoed
Vastgestelde inventarissen
Wetenschappelijke inventarissen
Unesco werelderfgoed
Historische kaarten
Wonen

Dossier: 25-00-1040/001

Locatie

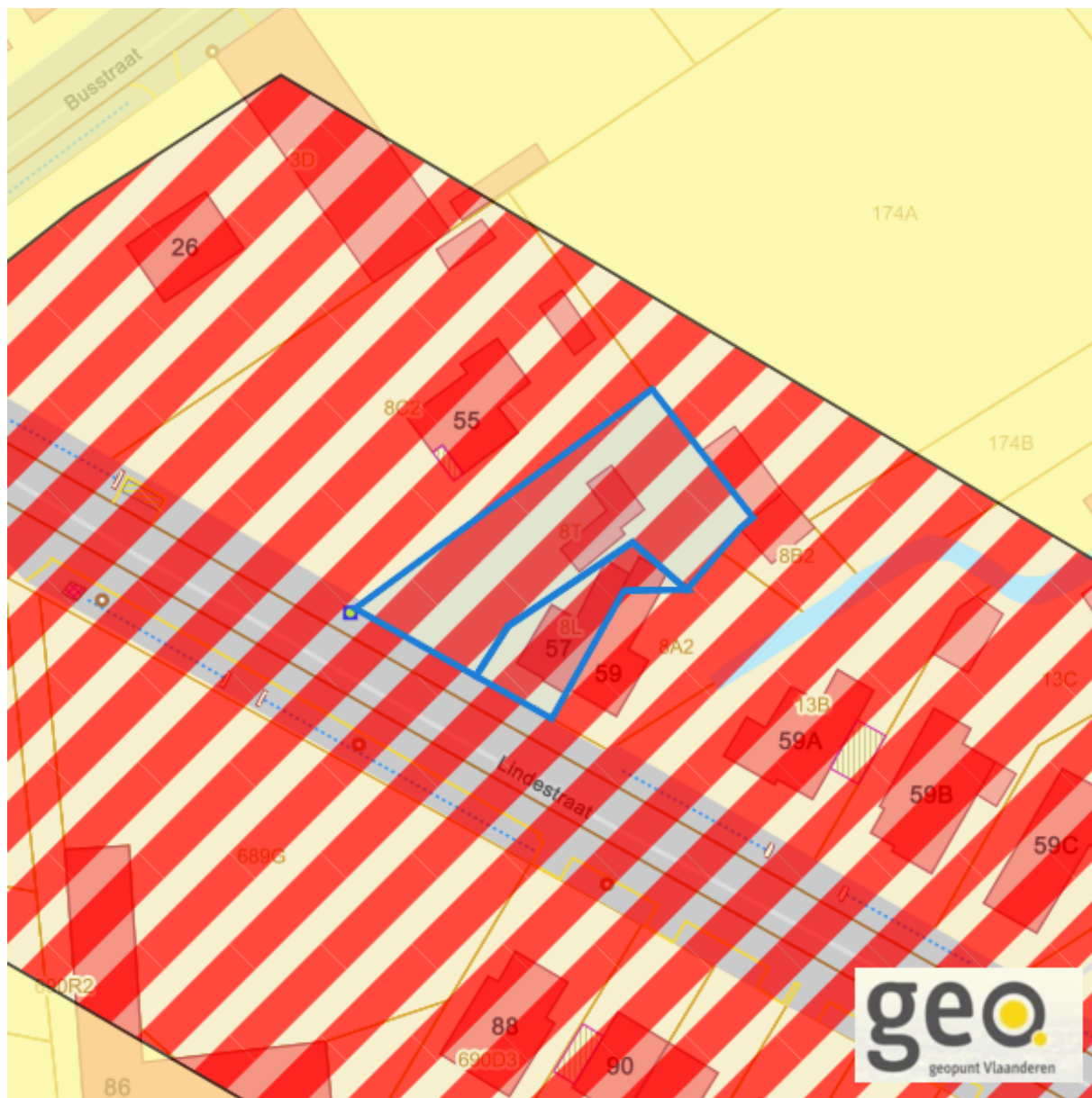


Dossier: 25-00-1040/001

Omgeving



Gewestplan

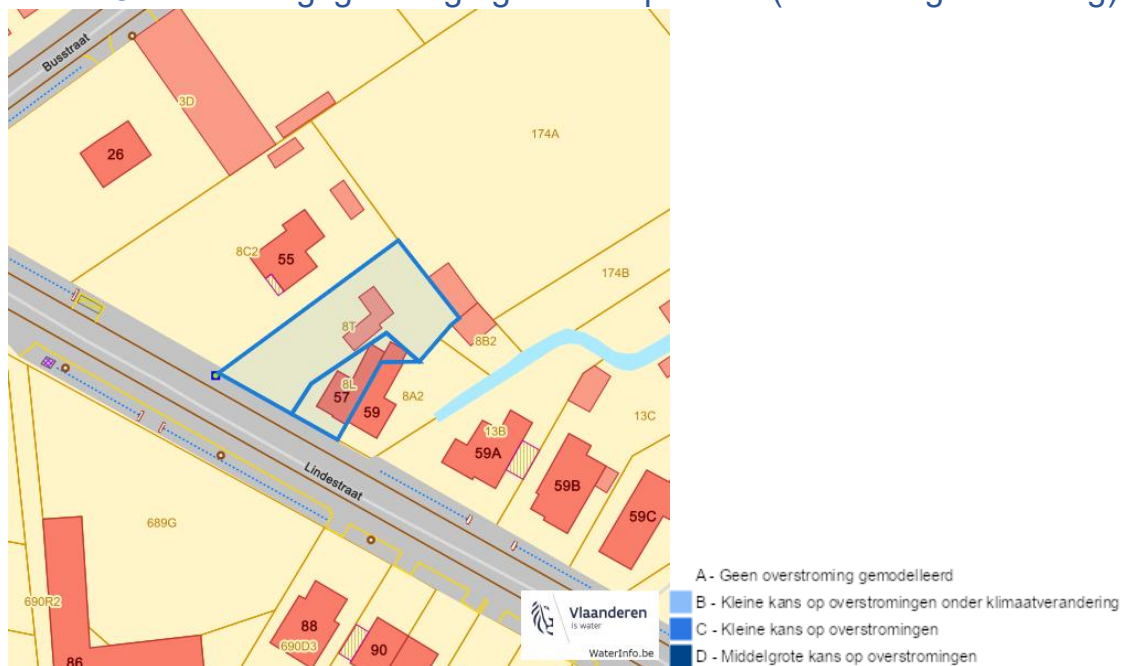


www.geopunt.be
Gewestplan legende

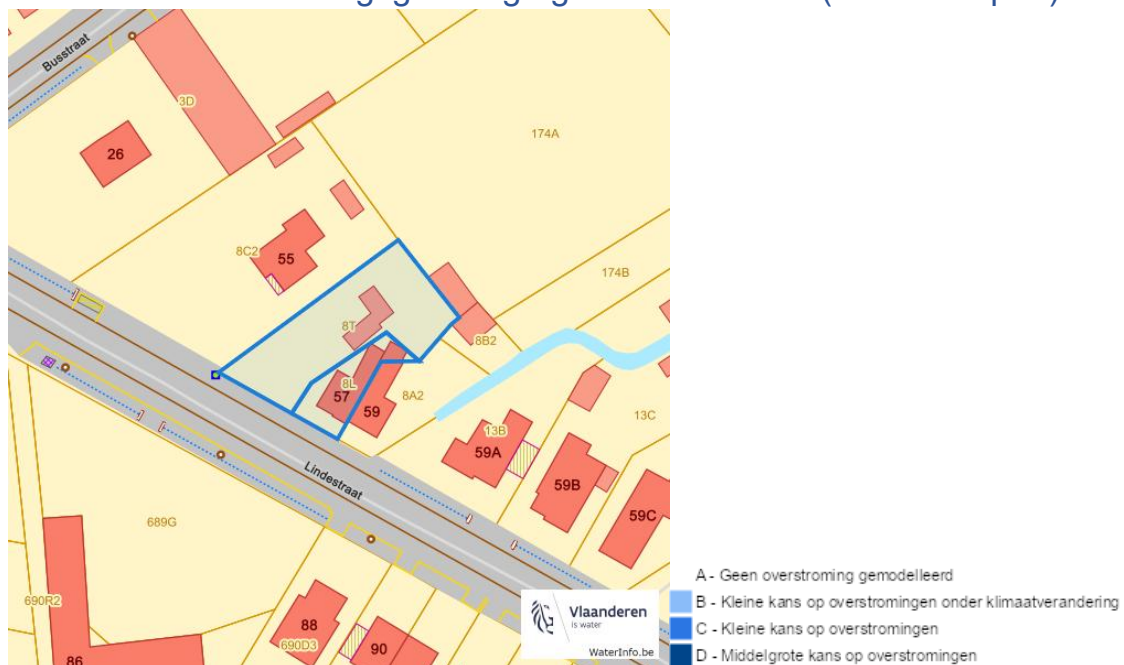
Dossier: 25-00-1040/001

Water

Overstromingsgevoelige gebieden pluviaal (door hevige neerslag)

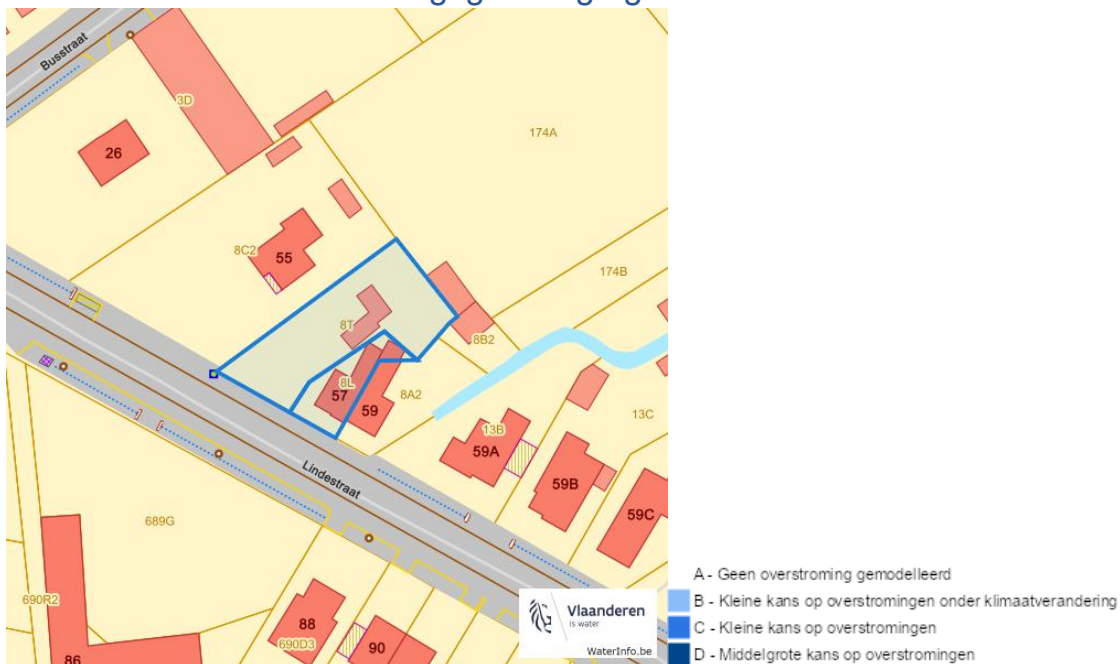


Overstromingsgevoelige gebieden fluviaal (uit waterlopen)



Lindestraat 57, 9042 Desteldonk

Overstromingsgevoelige gebieden vanuit de zee



Signaalgebieden



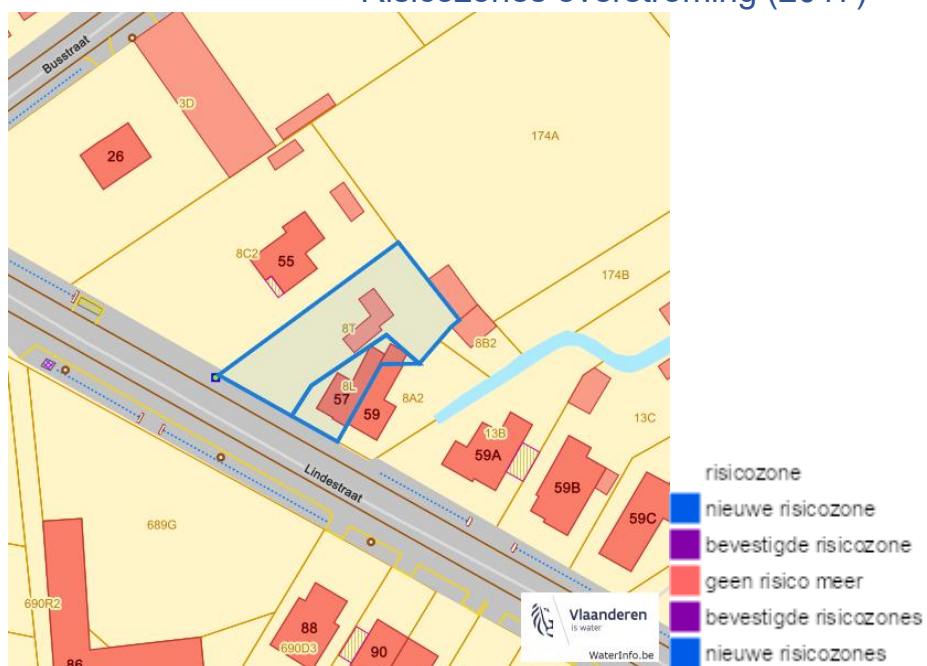
Dossier: 25-00-1040/001

Lindestraat 57, 9042 Desteldonk

Recent overstromde gebieden (2017)



Risicozones overstroming (2017)

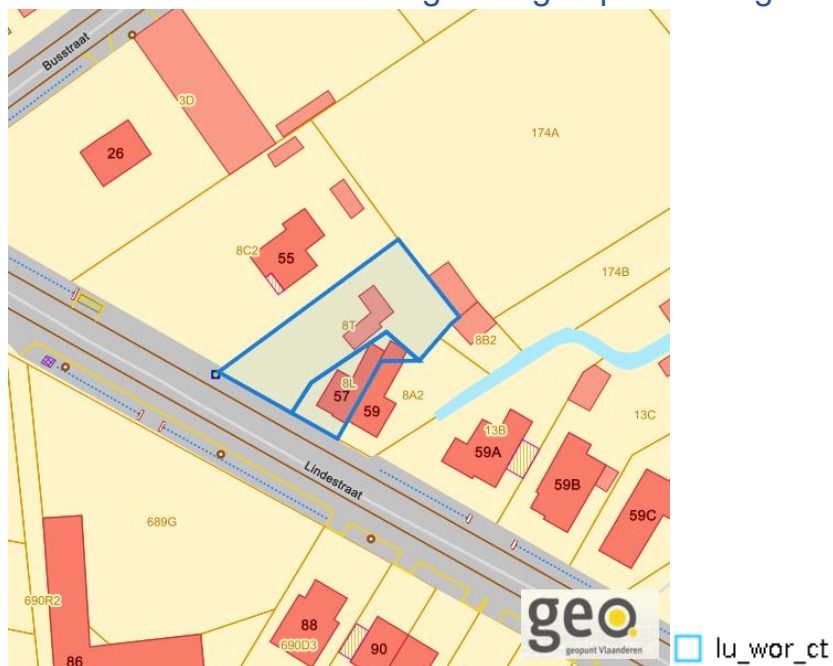


Dossier: 25-00-1040/001

Van nature overstroombare gebieden

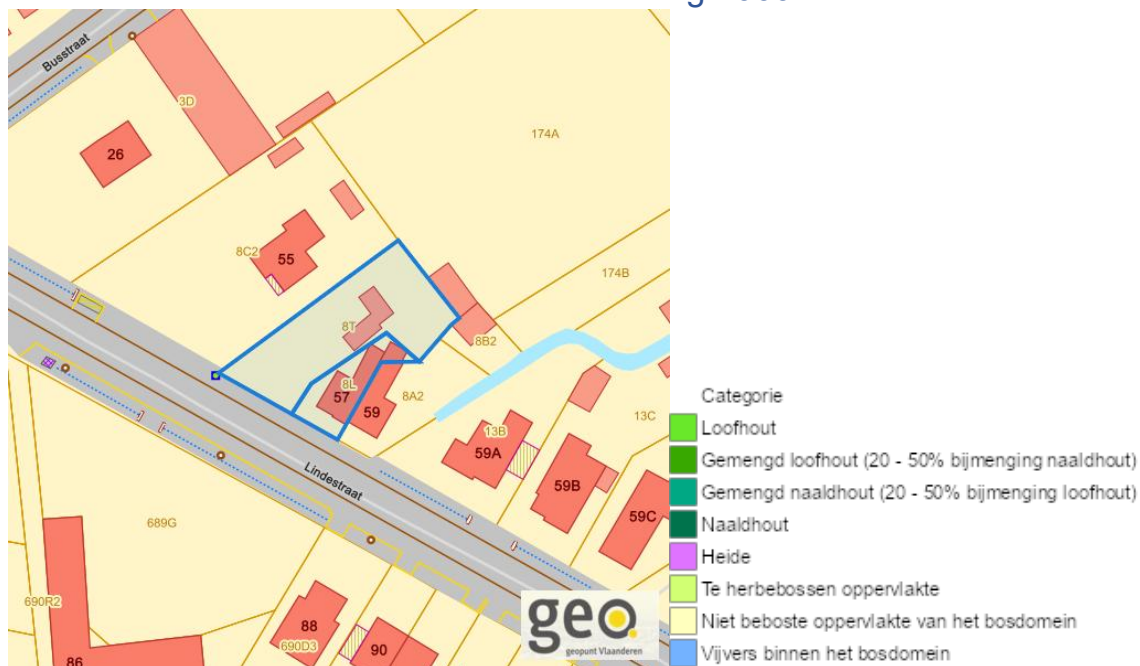


Watergevoelige openruimtegebieden



Natuur

Bosreferentielaag 2000



Groenkaart Vlaanderen (2021)



Lindestraat 57, 9042 Desteldonk

Boskartering 1990



Digitale boswijzer 2021



Dossier: 25-00-1040/001

Lindestraat 57, 9042 Desteldonk

Digitale boswijzer 2018



Digitale boswijzer 2015



Dossier: 25-00-1040/001

Lindestraat 57, 9042 Desteldonk

Digitale boswijzer 2012



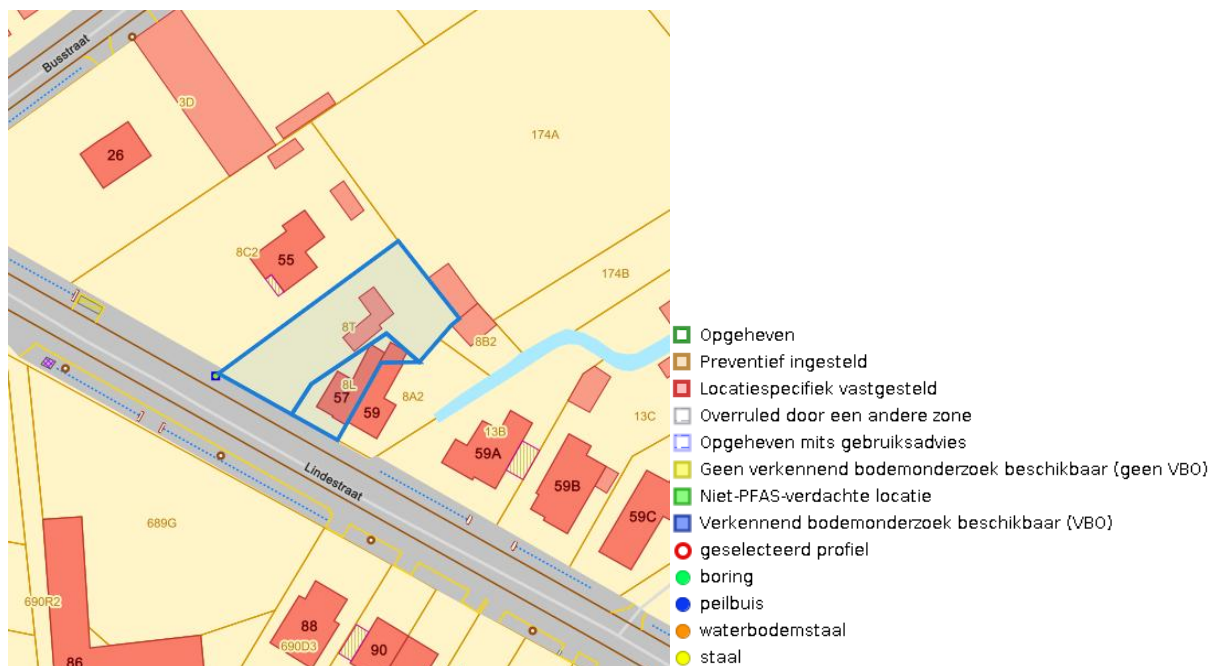
Digitale boswijzer 2009



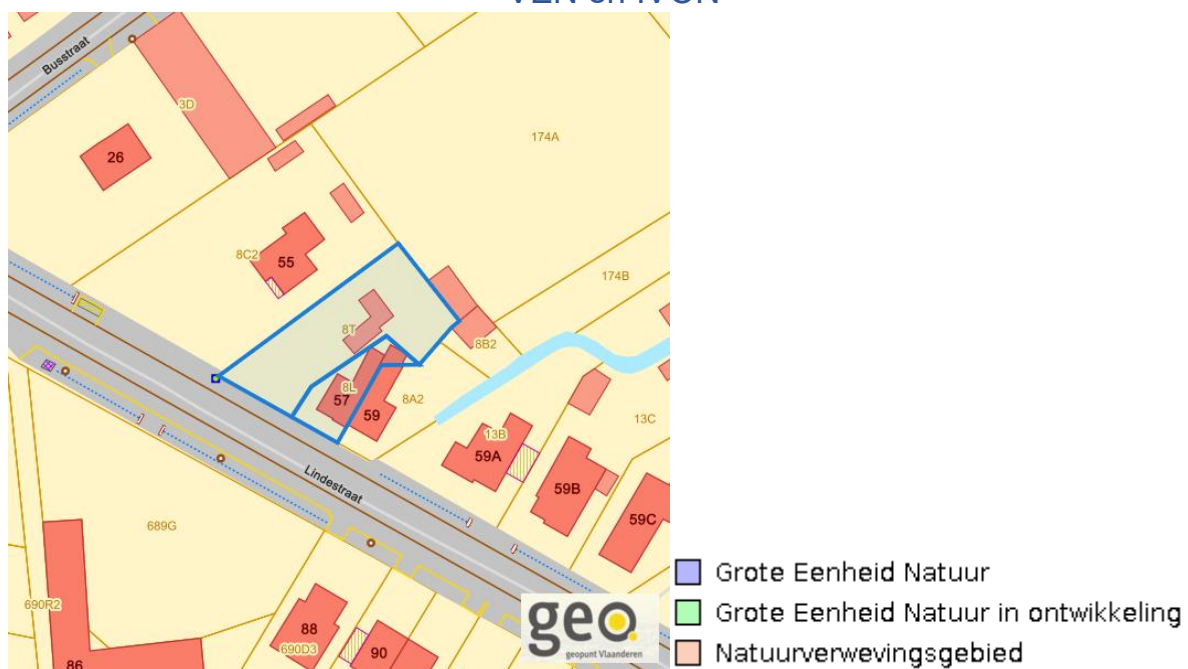
Dossier: 25-00-1040/001

Lindestraat 57, 9042 Desteldonk

PFAS



VEN en IVON


www.geopunt.be

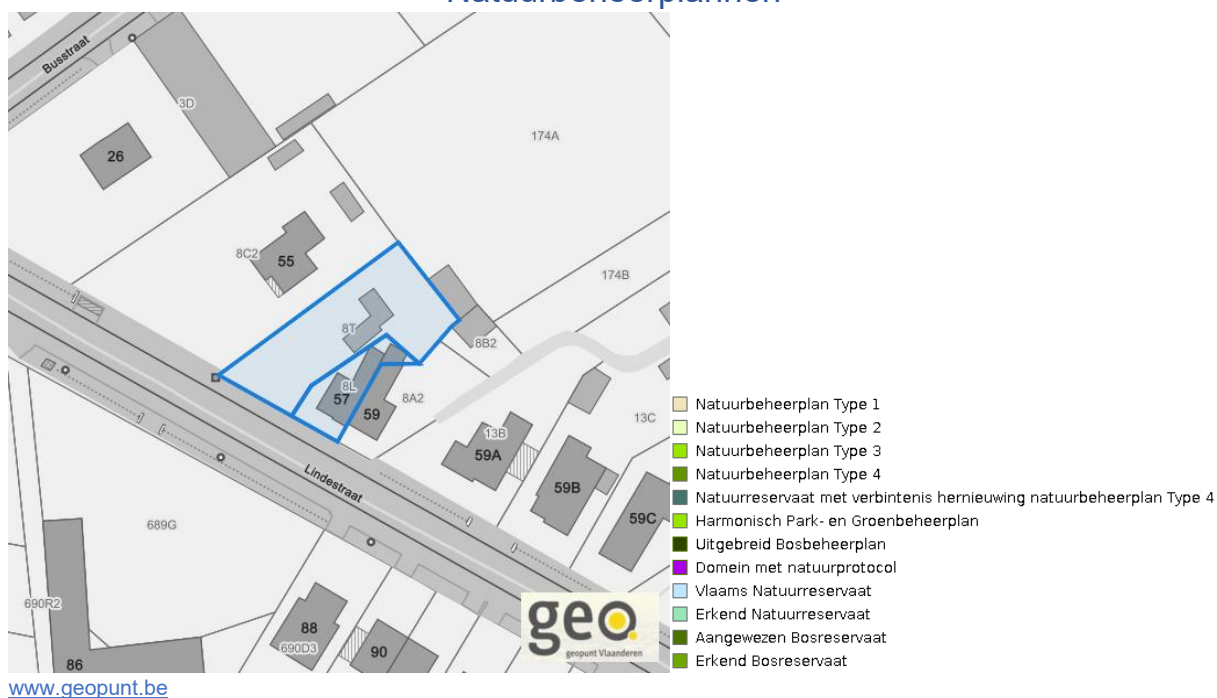
Dossier: 25-00-1040/001

Lindestraat 57, 9042 Desteldonk

Jachtterreinen



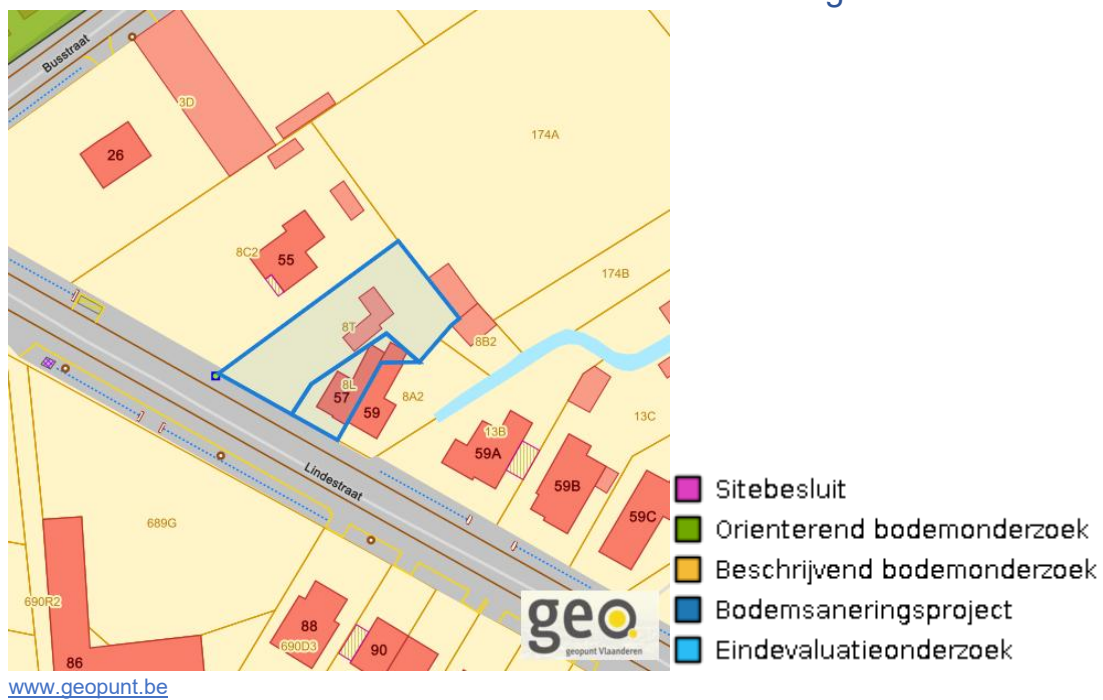
Natuurbeheerplannen



Dossier: 25-00-1040/001

Lindestraat 57, 9042 Desteldonk

Bodemonderzoeken en saneringen



Dossier: 25-00-1040/001

Recht van voorkoop

Vlaams voorkooprecht



www.geopunt.be

Recht van voorkoop afbakening



www.geopunt.be

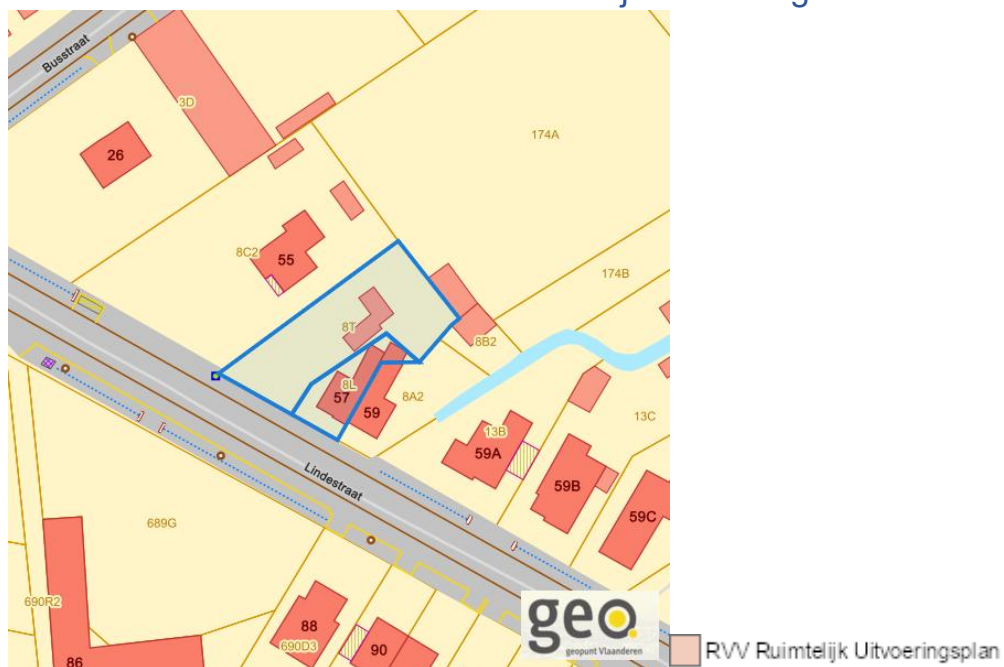
Dossier: 25-00-1040/001

Lindestraat 57, 9042 Desteldonk

Detailkaarten recht van voorkoop

Detailkaarten recht van voorkoop pagina 1

Rvv: Ruimtelijke ordening



www.geopunt.be

Dossier: 25-00-1040/001

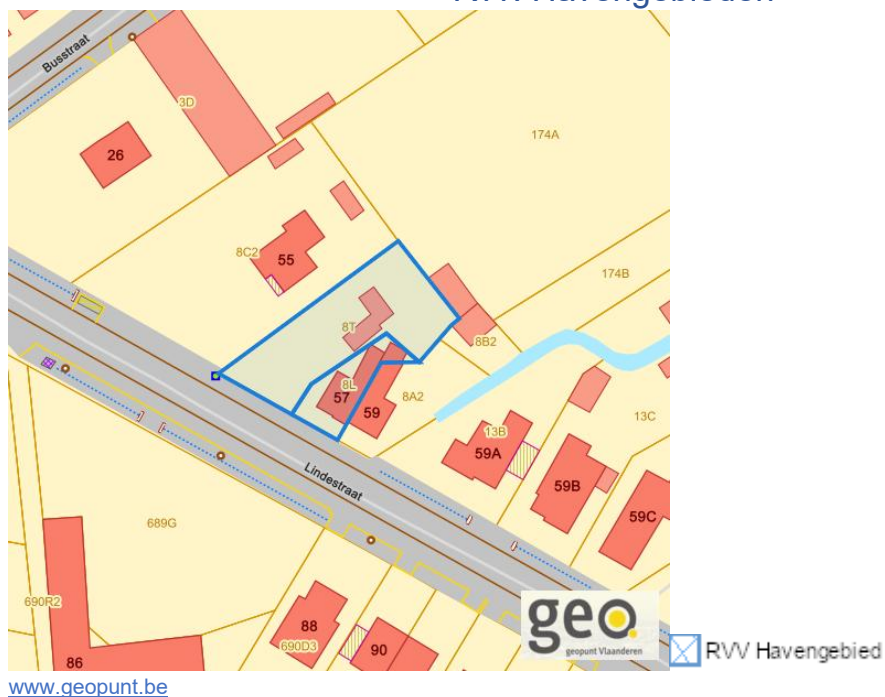
Lindestraat 57, 9042 Desteldonk

Detailkaarten recht van voorkoop pagina 2

Rvv: Ruilverkaveling



Rvv: Havengebieden

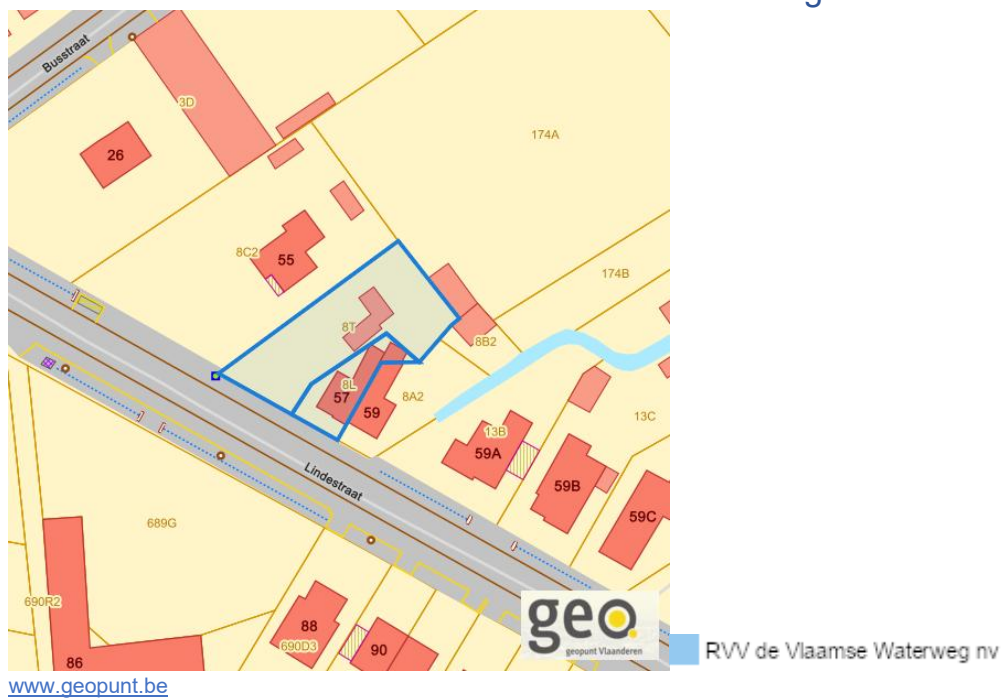


Dossier: 25-00-1040/001

Lindestraat 57, 9042 Desteldonk

Detailkaarten recht van voorkoop pagina 3

Rvv: de Vlaamse waterweg



Rvv: Complexe Projecten

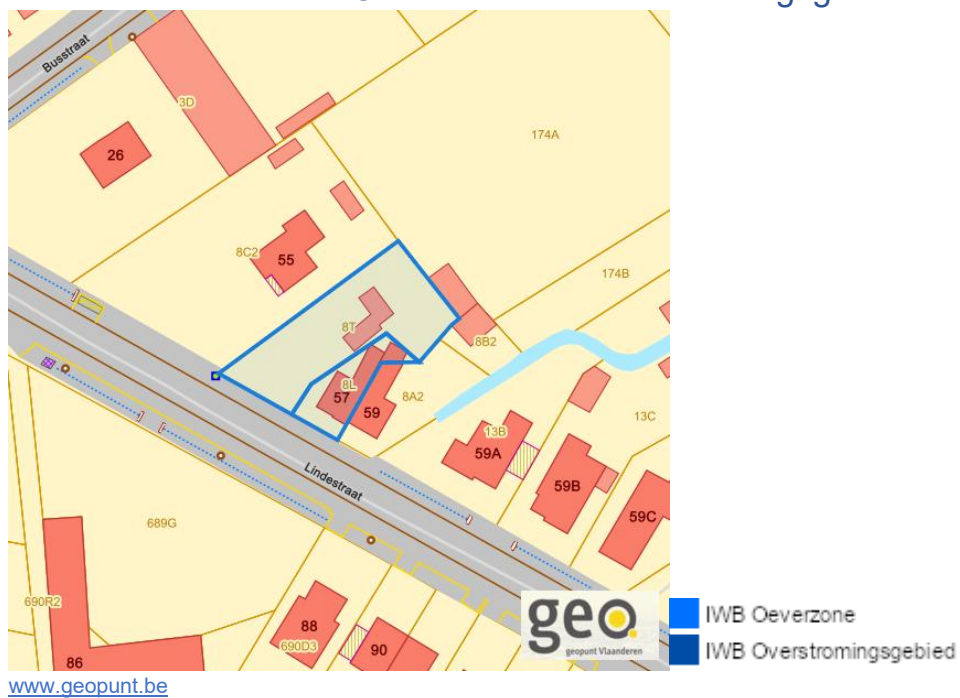


Dossier: 25-00-1040/001

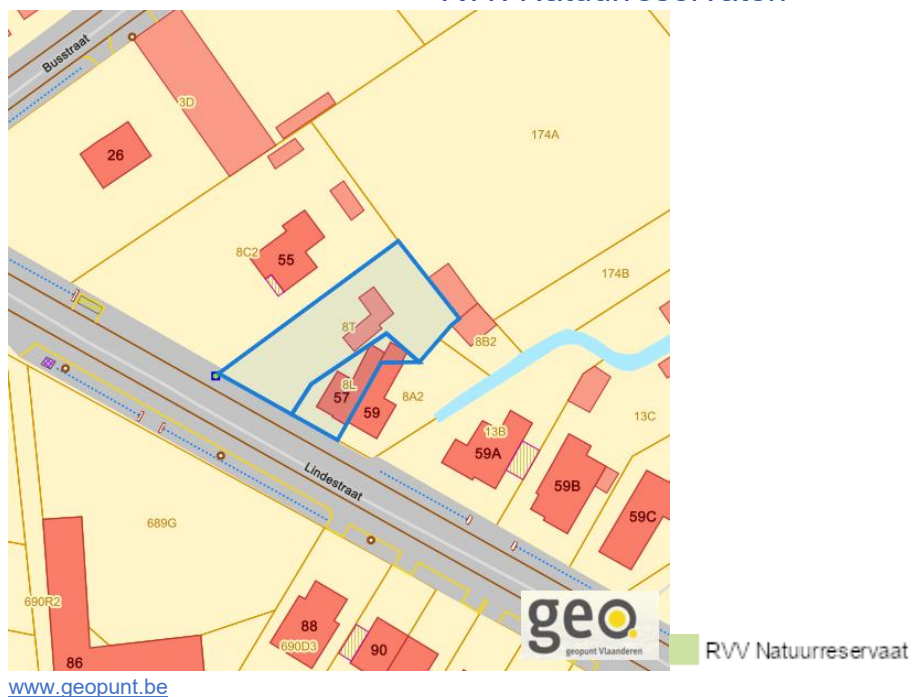
Lindestraat 57, 9042 Desteldonk

Detailkaarten recht van voorkoop pagina 4

Rvv: Oeverzones en overstromingsgebieden



Rvv: Natuureservaten



Dossier: 25-00-1040/001

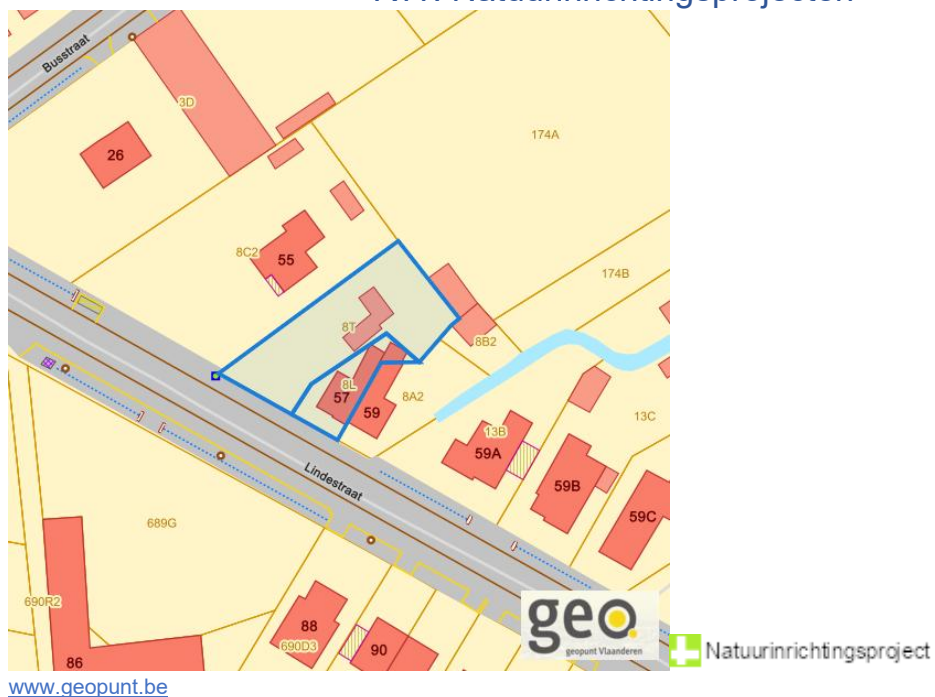
Lindestraat 57, 9042 Desteldonk

Detailkaarten recht van voorkoop pagina 5

Rvv: Landinrichtingsplan en inrichtingsnota



Rvv: Natuurinrichtingsprojecten



Dossier: 25-00-1040/001

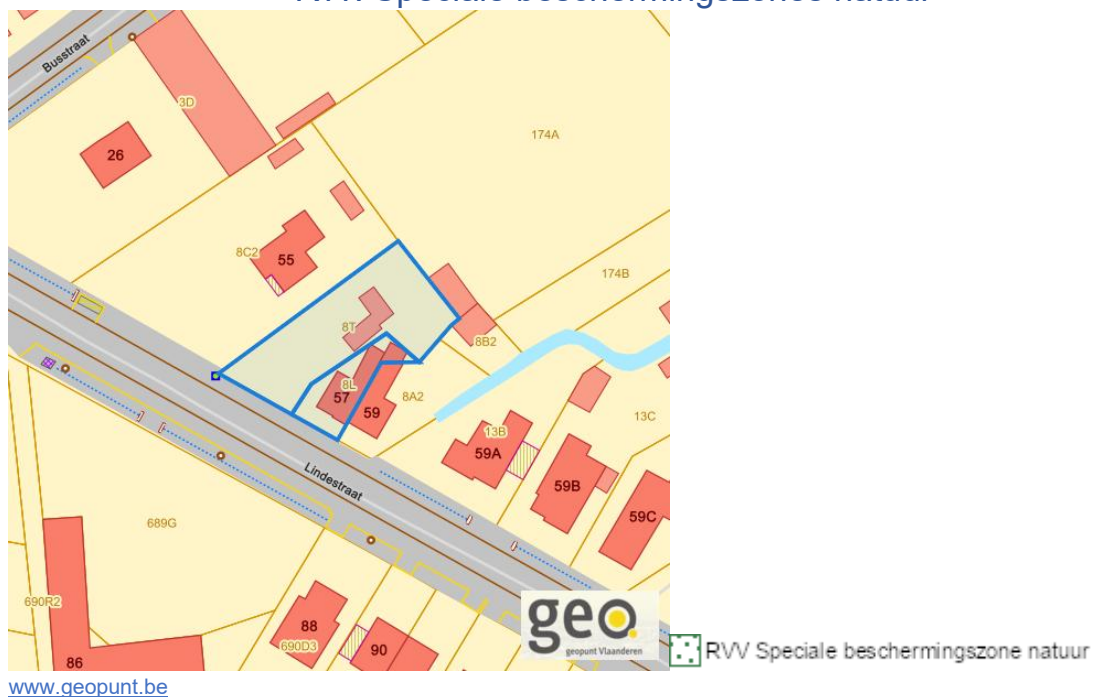
Lindestraat 57, 9042 Desteldonk

Detailkaarten recht van voorkoop pagina 6

Rvv: Vlaams Ecologisch Network



Rvv: Speciale beschermingszones natuur



Dossier: 25-00-1040/001

Beschermd onroerend erfgoed

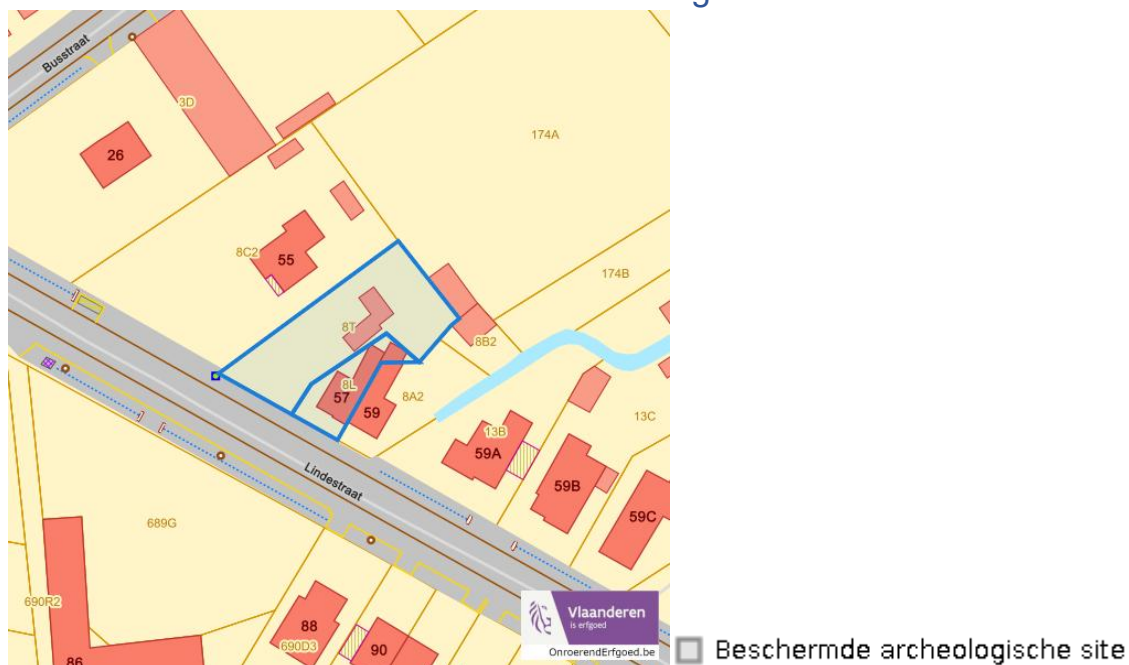


Dossier: 25-00-1040/001

Detailkaarten beschermd onroerend erfgoed

Detailkaarten beschermd onroerend erfgoed pagina 1

Beschermd archeologische sites



Beschermd cultuurhistorische landschappen



Dossier: 25-00-1040/001

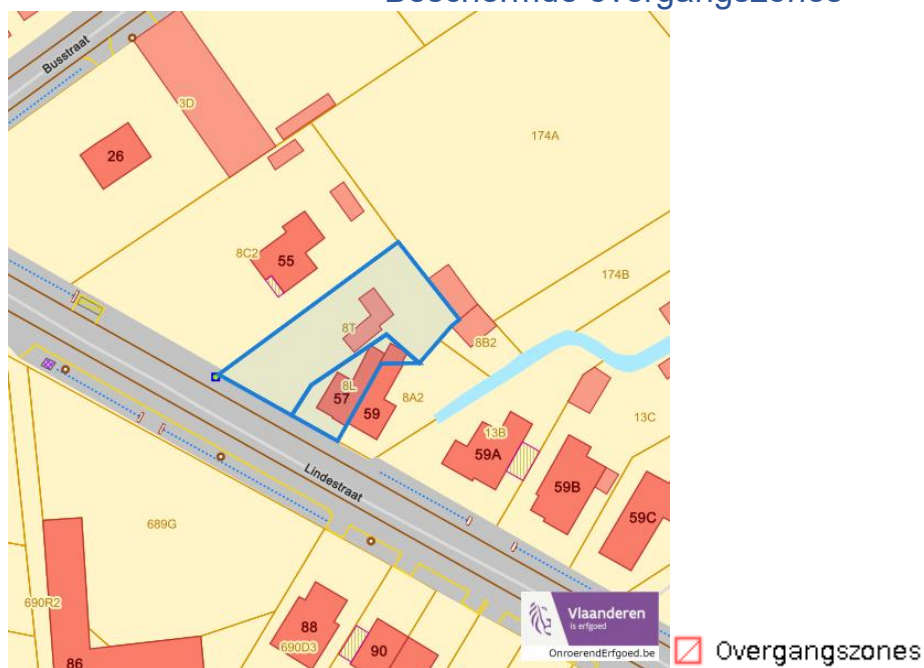
Lindestraat 57, 9042 Desteldonk

Detailkaarten beschermd onroerend erfgoed pagina 2

Beschermd monumenten



Beschermd overgangszones



Dossier: 25-00-1040/001

Lindestraat 57, 9042 Desteldonk

Detailkaarten beschermd onroerend erfgoed pagina 3

Beschermde stads en dorpsgezichten



■ Beschermd stads- en dorpsgezicht

Dossier: 25-00-1040/001

Vastgestelde inventarissen



Dossier: 25-00-1040/001

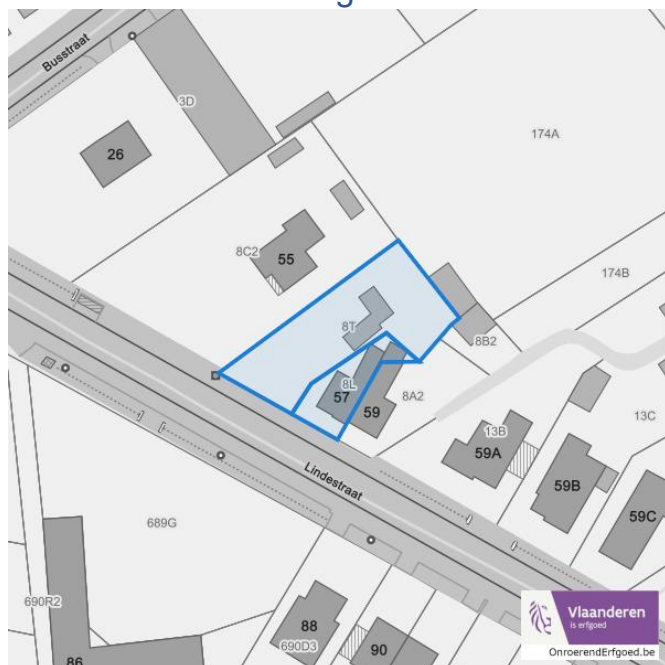
Detailkaarten vastgestelde inventarissen

Detailkaarten vastgestelde inventaris pagina 1

Vastgestelde inventaris: Archeologische zones


 Vastgestelde afgebakende archeologische zone

Vastgestelde inventaris: Bouwkundig erfgoed


 Item uit de vastgestelde inventaris bouwkundig erfgoed

Dossier: 25-00-1040/001

Lindestraat 57, 9042 Desteldonk

Detailkaarten vastgestelde inventaris pagina 2

Vastgestelde inventaris: Houtige beplanting met erfgoedwaarde

%vastgestelde_inventaris_houtige_beplanting_met_erfgoedwaarde

scale=55%%vastgestelde_inventaris_houtige_beplanting_met_erfgoedwaarde_legend

scale=45%

Vastgestelde inventaris: Historische tuinen en parken



■ Vastgestelde inventaris park en tuin

Dossier: 25-00-1040/001

Lindestraat 57, 9042 Desteldonk

Detailkaarten vastgestelde inventaris pagina 3

Vastgestelde inventaris: Relicten landschapsatlas



Dossier: 25-00-1040/001

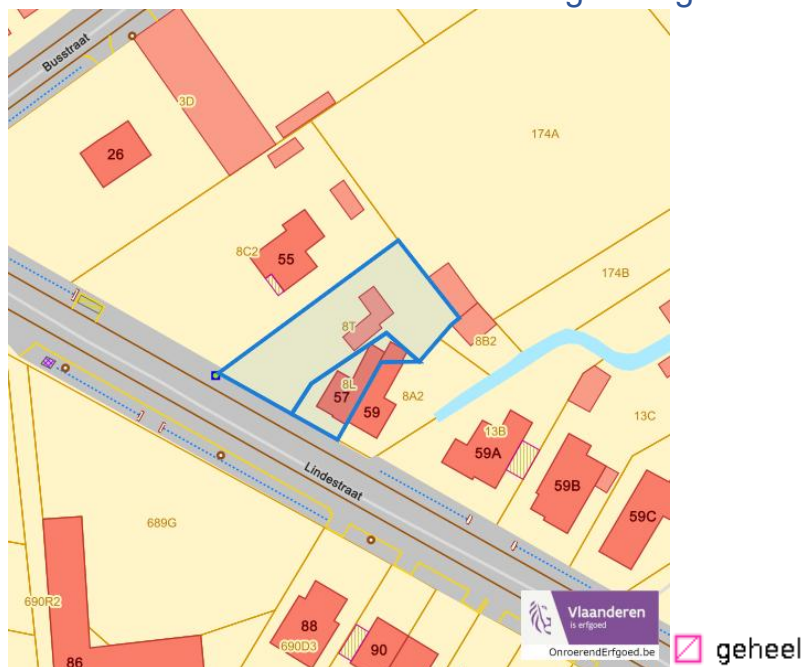
Wetenschappelijke inventarissen



Dossier: 25-00-1040/001

Detailkaarten wetenschappelijke inventarissen

Detailkaarten wetenschappelijke inventarissen pagina 1

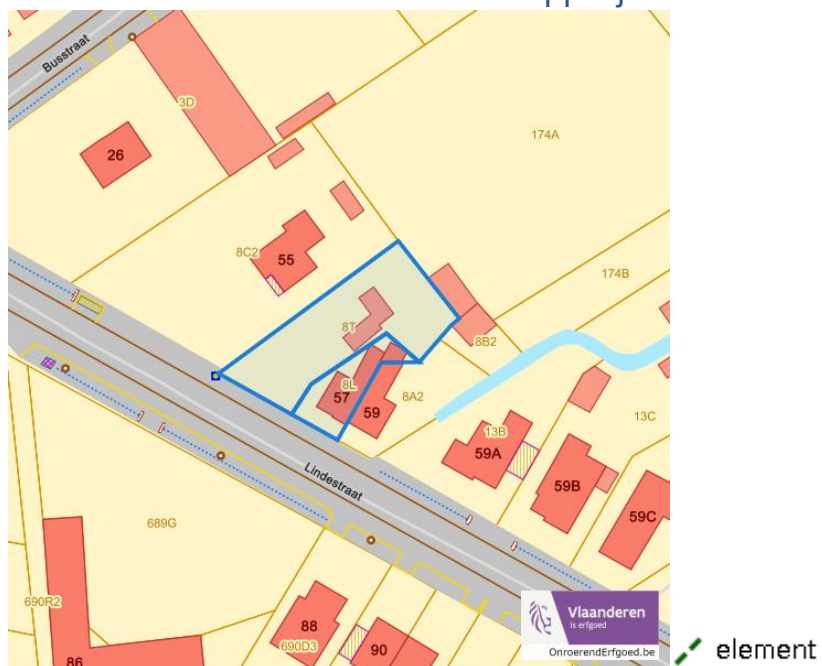
Bouwkundige elementen**Archeologische gehelen**

Dossier: 25-00-1040/001

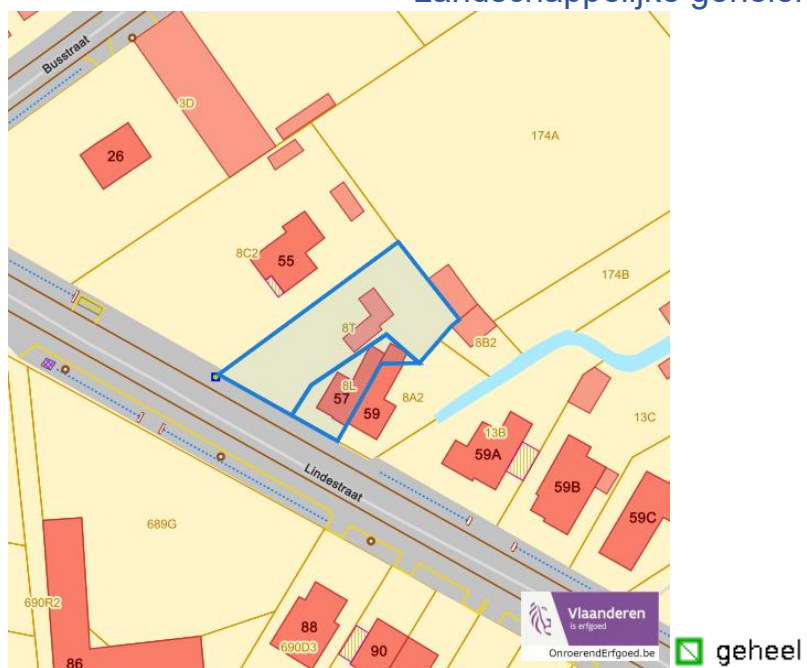
Lindestraat 57, 9042 Desteldonk

Detailkaarten wetenschappelijke inventarissen pagina 2

Landschappelijke elementen



Landschappelijke gehelen



Dossier: 25-00-1040/001

Unesco werelderfgoed



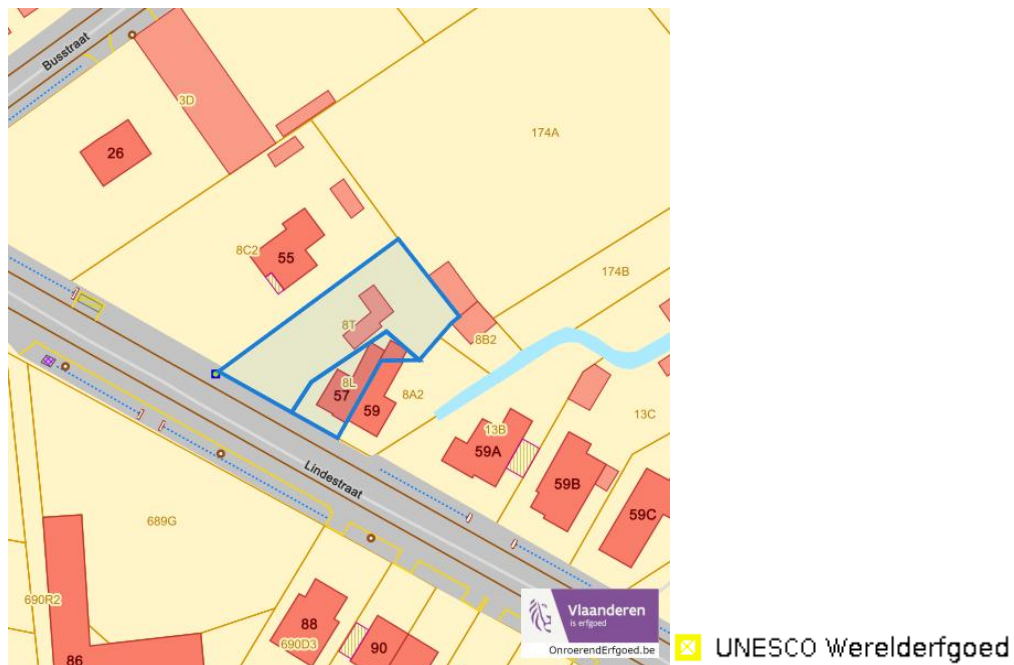
Dossier: 25-00-1040/001

Detailkaarten Unesco werelderfgoed

Unesco: Bufferzones



Unesco: Kernzones



Dossier: 25-00-1040/001

Historische kaarten

Atlas der Buurtwegen (ca 1840)

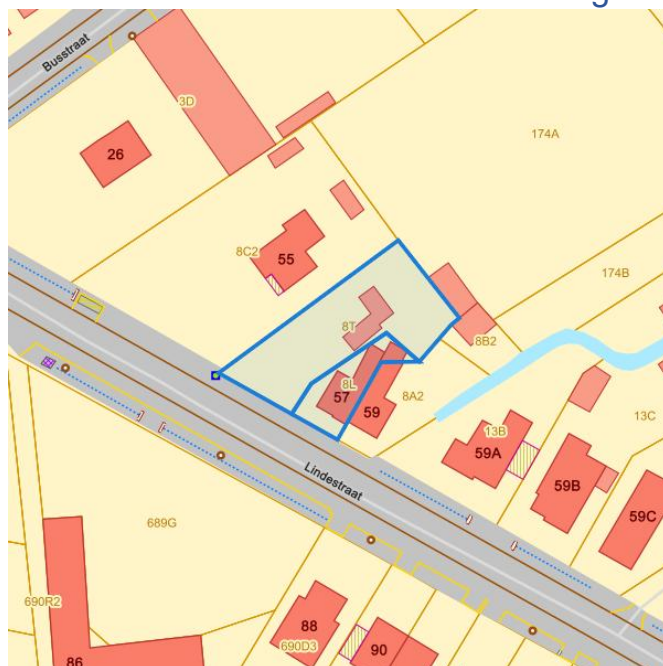


www.geopunt.be

Dossier: 25-00-1040/001

 Wonen

Woningkwaliteit



- Woningen met een conformiteitsattest
- Panden met een herstelvordering
- Vlaamse inventaris van ongeschikte en onbewoonbare woningen

www.geopunt.be

Conformiteitsattest gemeente beperkte duurtijd



Conformiteitsattest beperkte duurtijd

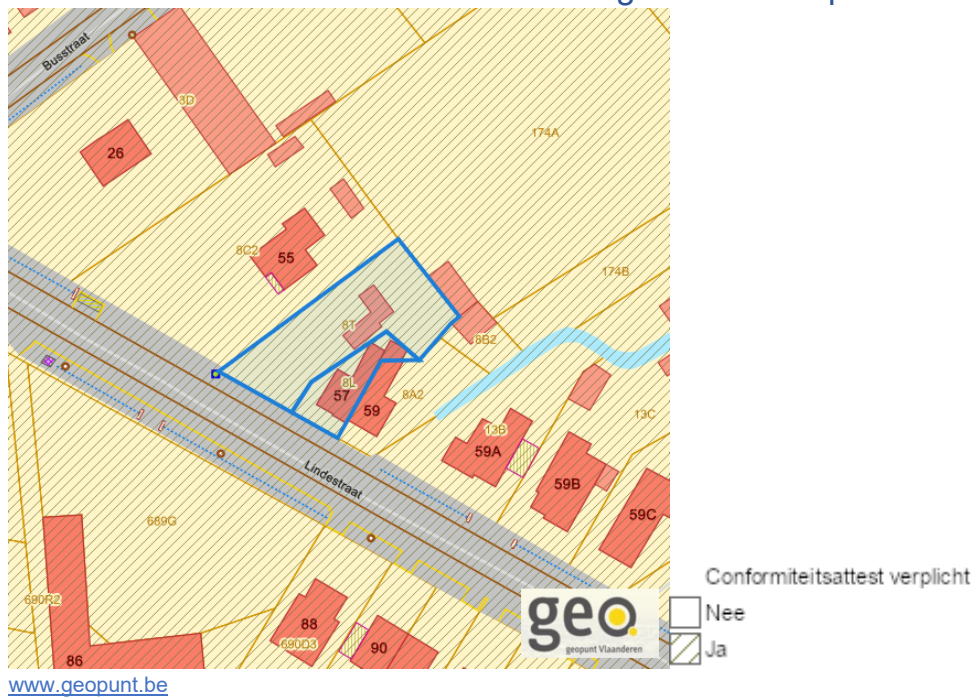
- Nee
- Ja

www.geopunt.be

Dossier: 25-00-1040/001

Lindestraat 57, 9042 Desteldonk

Conformiteitsattest gemeente verplicht



Dossier: 25-00-1040/001