

DC à la carte



Doornakkerstraat 69, 9040 Sint-Amandsberg
44432C0958/00C003

Locatie

Omgeving

Kadaster

Gewestplan

Water

Natuur

Recht van voorkoop

Beschermd onroerend erfgoed

Vastgestelde inventarissen

Wetenschappelijke inventarissen


Unesco werelderfgoed

Historische kaarten

Wonen

Dossier: 25-00-0760/001

Locatie



Dossier: 25-00-0760/001

Omgeving



Kadaster

Meest recente toestand



eservices.minfin.fgov.be

Dossier: 25-00-0760/001

Fiscale toestand



eservices.minfin.fgov.be

Gewestplan



www.geopunt.be

Gewestplan legende

Dossier: 25-00-0760/001

Water

Overstromingsgevoelige gebieden pluviaal (door hevige neerslag)



Overstromingsgevoelige gebieden fluviaal (uit waterlopen)



Doornakerstraat 69, 9040 Sint-Amandsberg

Overstromingsgevoelige gebieden vanuit de zee



Signaalgebieden



Dossier: 25-00-0760/001

Doornakerstraat 69, 9040 Sint-Amandsberg

Van nature overstroombare gebieden



Watergevoelige openruimtegebieden



Dossier: 25-00-0760/001

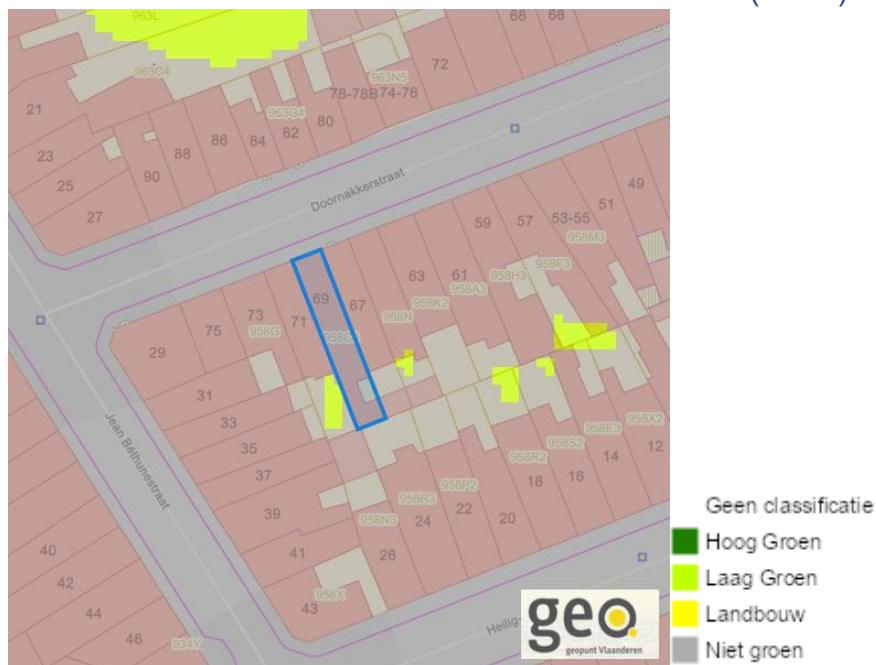
Natuur

Bosreferentielaag 2000



www.geopunt.be

Groenkaart Vlaanderen (2021)



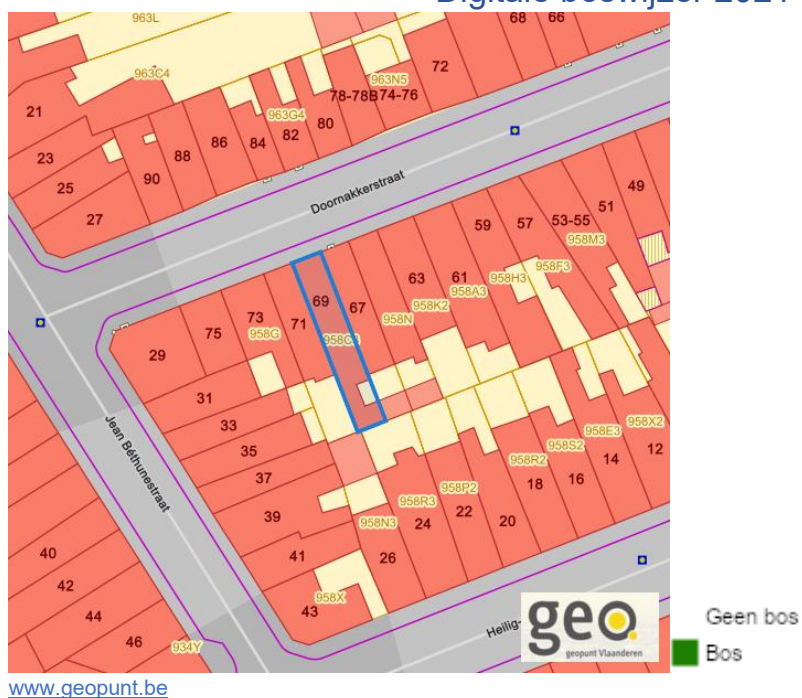
www.geopunt.be

Doornakerstraat 69, 9040 Sint-Amandsberg

Boskartering 1990



Digitale boswijzer 2021



Dossier: 25-00-0760/001

Doornakerstraat 69, 9040 Sint-Amandsberg

Digitale boswijzer 2018



Digitale boswijzer 2015



Dossier: 25-00-0760/001

Doornakerstraat 69, 9040 Sint-Amandsberg

Digitale boswijzer 2012



Digitale boswijzer 2009



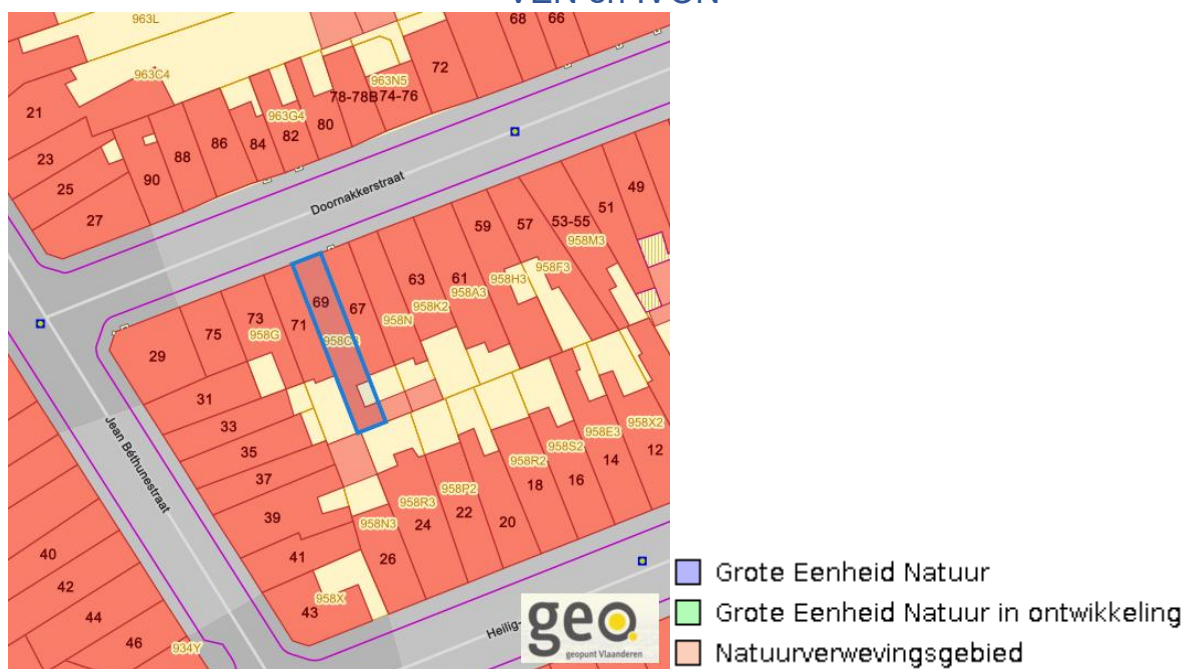
Dossier: 25-00-0760/001

Doornakerstraat 69, 9040 Sint-Amandsberg

PFAS



VEN en IVON



www.geopunt.be

Dossier: 25-00-0760/001

Doornakerstraat 69, 9040 Sint-Amandsberg

Jachtterreinen



www.geopunt.be

Natuurbeheerplannen

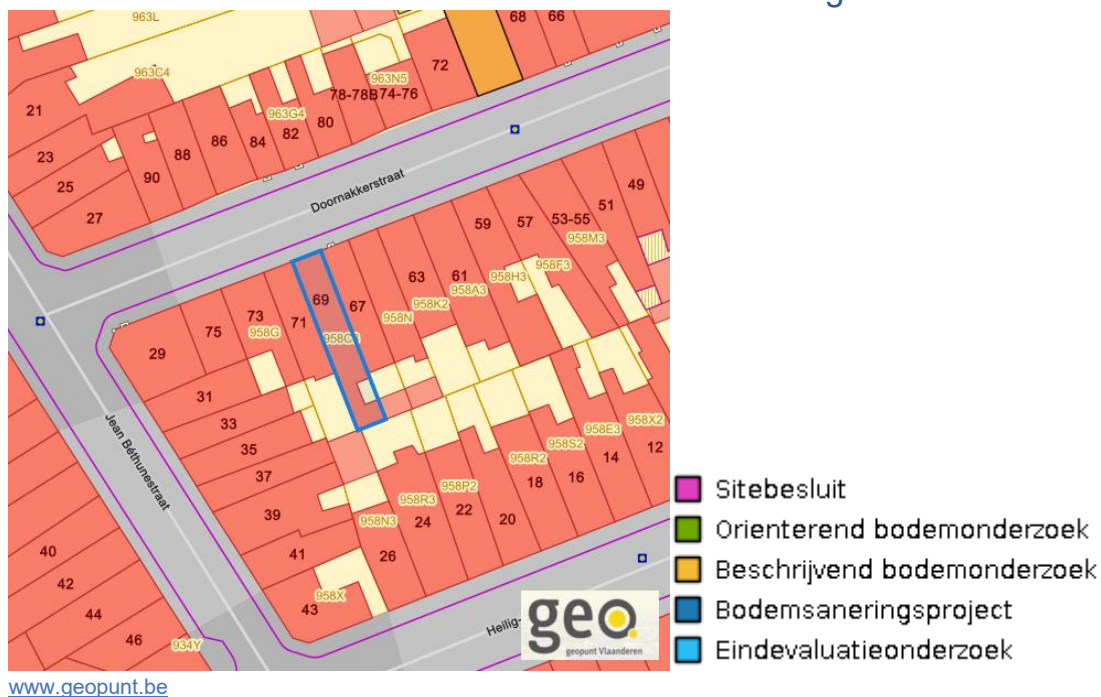


www.geopunt.be

Dossier: 25-00-0760/001

Doornakkerstraat 69, 9040 Sint-Amandsberg

Bodemonderzoeken en saneringen



Dossier: 25-00-0760/001

Recht van voorkoop

Vlaams voorkooprecht

www.geopunt.be

Recht van voorkoop afbakening

www.geopunt.be

Dossier: 25-00-0760/001

Doornakkerstraat 69, 9040 Sint-Amandsberg

Detailkaarten recht van voorkoop

Detailkaarten recht van voorkoop pagina 1

Rvv: Ruimtelijke ordening



www.geopunt.be

Dossier: 25-00-0760/001

Doornakkerstraat 69, 9040 Sint-Amandsberg

Detailkaarten recht van voorkoop pagina 2

Rvv: Ruilverkaveling



Rvv: Havengebieden



Dossier: 25-00-0760/001

Doornakkerstraat 69, 9040 Sint-Amandsberg

Detailkaarten recht van voorkoop pagina 3

Rvv: de Vlaamse waterweg



www.geopunt.be

Rvv: Complexe Projecten



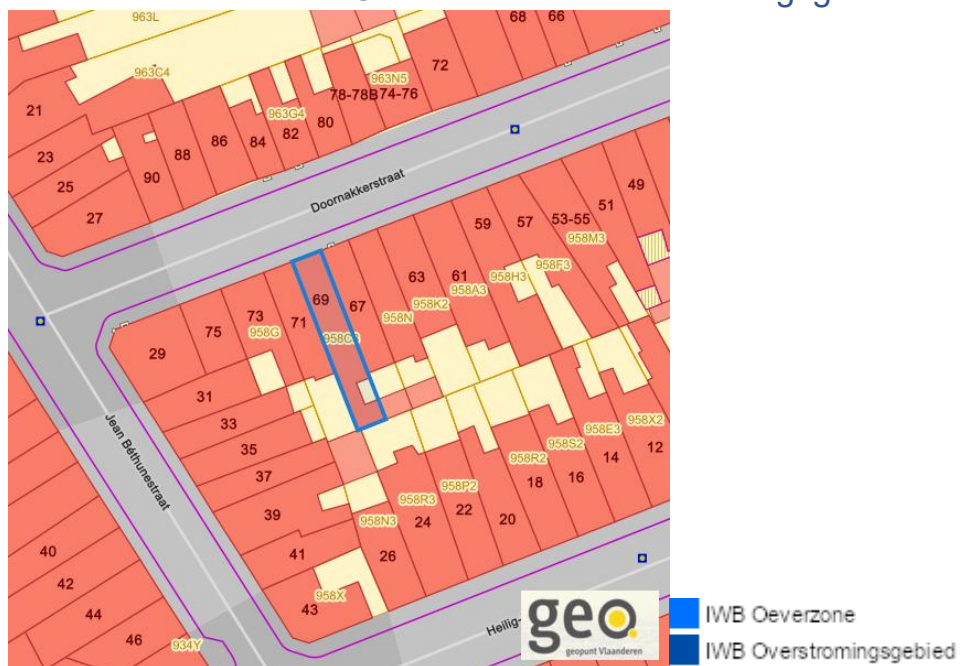
www.geopunt.be

Dossier: 25-00-0760/001

Doornakkerstraat 69, 9040 Sint-Amandsberg

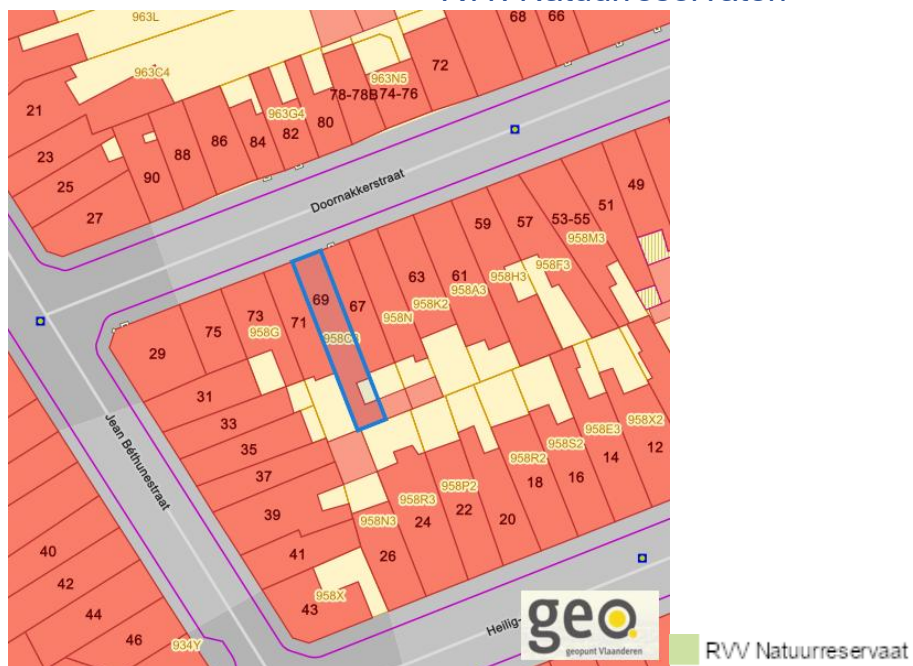
Detailkaarten recht van voorkoop pagina 4

Rvv: Oeverzones en overstromingsgebieden



www.geopunt.be

Rvv: Natuureservaten



www.geopunt.be

Dossier: 25-00-0760/001

Doornakkerstraat 69, 9040 Sint-Amandsberg

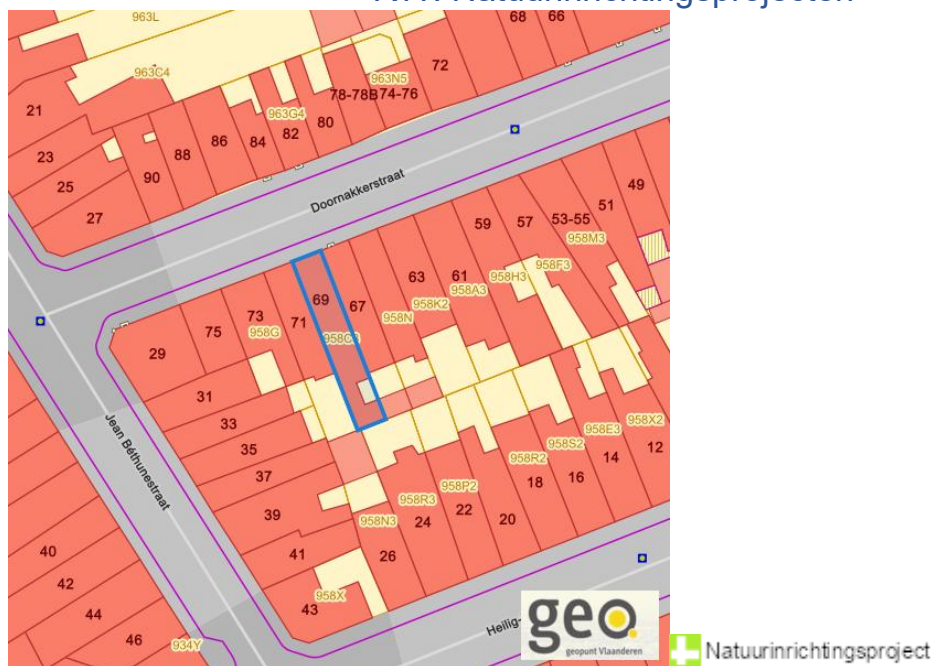
Detailkaarten recht van voorkoop pagina 5

Rvv: Landinrichtingsplan en inrichtingsnota



www.geopunt.be

Rvv: Natuurinrichtingsprojecten



www.geopunt.be

Dossier: 25-00-0760/001

Doornakkerstraat 69, 9040 Sint-Amandsberg

Detailkaarten recht van voorkoop pagina 6

Rvv: Vlaams Ecologisch Network



www.geopunt.be

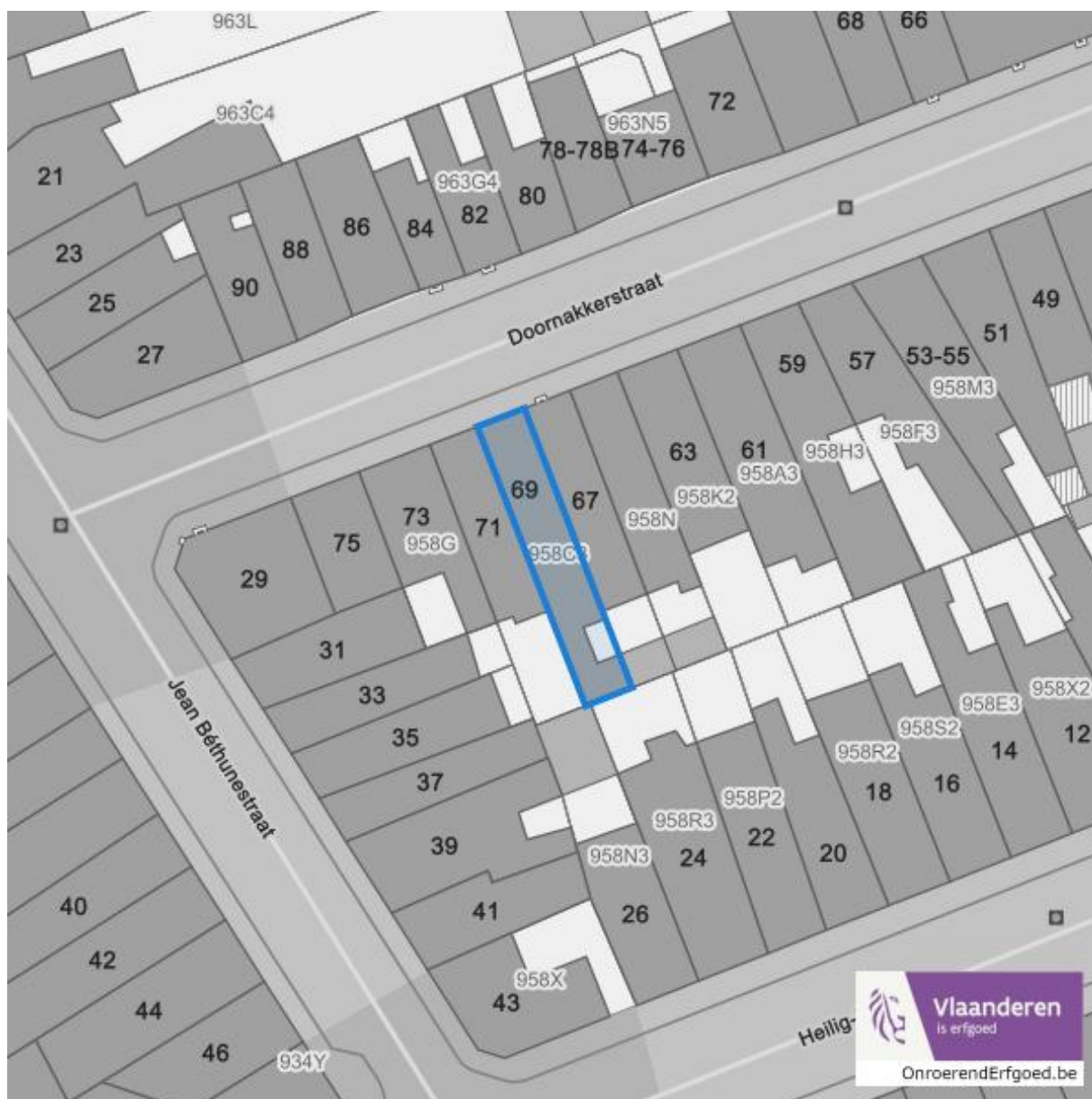
Rvv: Speciale beschermingszones natuur



www.geopunt.be

Dossier: 25-00-0760/001

Beschermd onroerend erfgoed



Dossier: 25-00-0760/001

Detailkaarten beschermd onroerend erfgoed

Detailkaarten beschermd onroerend erfgoed pagina 1

Beschermd archeologische sites


 Beschermd archeologische site

Beschermd cultuurhistorische landschappen


 Beschermd landschap

Dossier: 25-00-0760/001

Doornakkerstraat 69, 9040 Sint-Amandsberg

Detailkaarten beschermd onroerend erfgoed pagina 2

Beschermd monumenten



Beschermd overgangszones



Dossier: 25-00-0760/001

Doornakkerstraat 69, 9040 Sint-Amandsberg

Detailkaarten beschermd onroerend erfgoed pagina 3

Beschermd stads en dorpsgezichten



■ Beschermd stads- en dorpsgezicht

Dossier: 25-00-0760/001

Vastgestelde inventarissen



Dossier: 25-00-0760/001

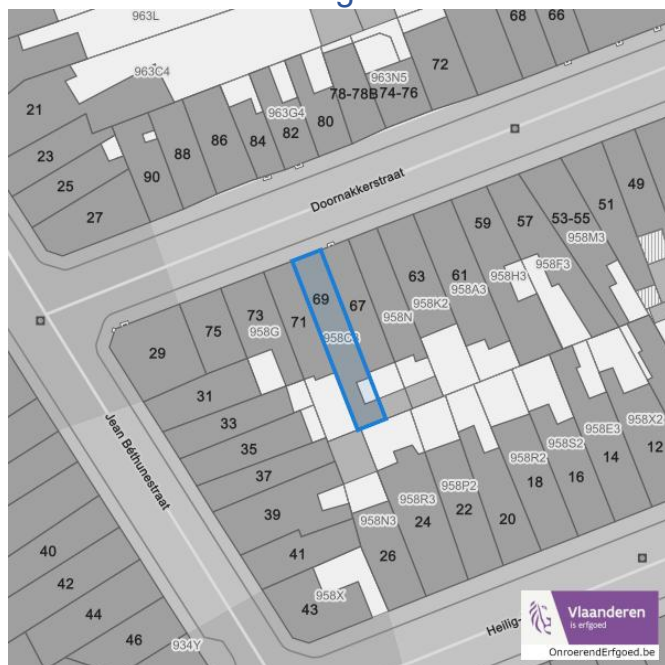
Detailkaarten vastgestelde inventarissen

Detailkaarten vastgestelde inventaris pagina 1

Vastgestelde inventaris: Archeologische zones


 Vastgestelde afgebakende archeologische zone

Vastgestelde inventaris: Bouwkundig erfgoed


 Item uit de vastgestelde inventaris bouwkundig erfgoed

Dossier: 25-00-0760/001

Doornakkerstraat 69, 9040 Sint-Amandsberg

Detailkaarten vastgestelde inventaris pagina 2

Vastgestelde inventaris: Houtige beplanting met erfgoedwaarde

%vastgestelde_inventaris_houtige_beplanting_met_erfgoedwaarde

scale=55%%vastgestelde_inventaris_houtige_beplanting_met_erfgoedwaarde_legend

scale=45%

Vastgestelde inventaris: Historische tuinen en parken



■ Vastgestelde inventaris park en tuin

Dossier: 25-00-0760/001

Doornakkerstraat 69, 9040 Sint-Amandsberg

Detailkaarten vastgestelde inventaris pagina 3

Vastgestelde inventaris: Relicten landschapsatlas



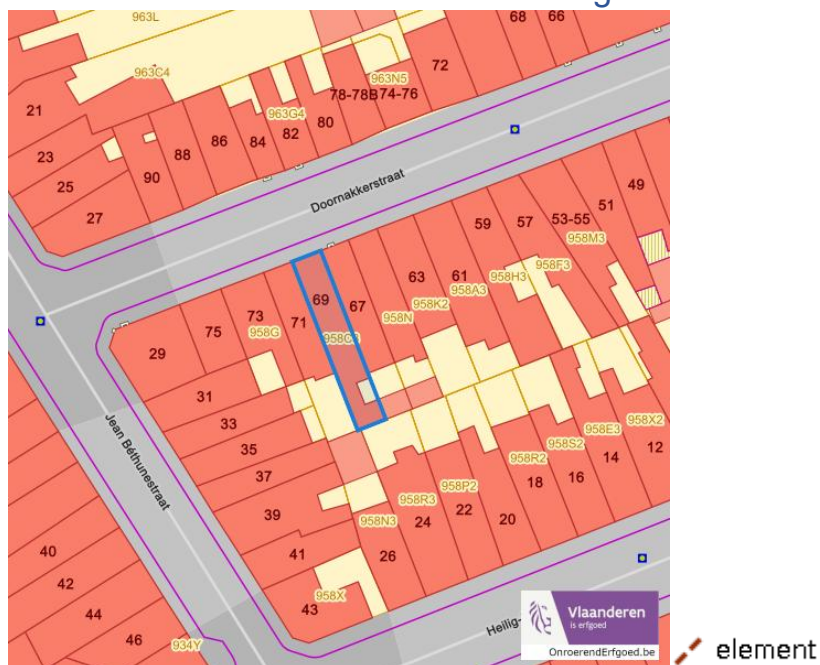
Dossier: 25-00-0760/001

Wetenschappelijke inventarissen

Detailkaarten wetenschappelijke inventarissen

Detailkaarten wetenschappelijke inventarissen pagina 1

Bouwkundige elementen



Archeologische gehelen



Dossier: 25-00-0760/001

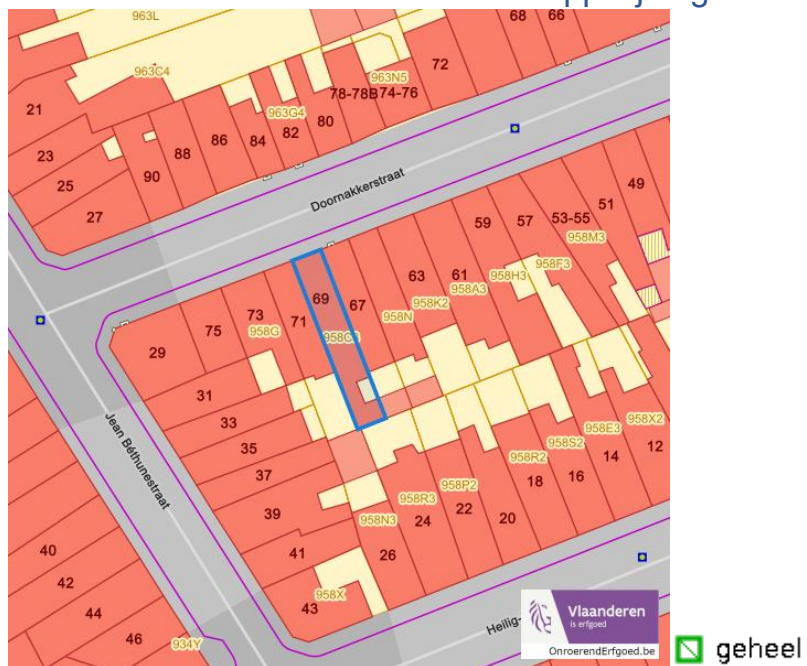
Doornakkerstraat 69, 9040 Sint-Amandsberg

Detailkaarten wetenschappelijke inventarissen pagina 2

Landschappelijke elementen



Landschappelijke gehelen



Dossier: 25-00-0760/001

Unesco werelderfgoed



Dossier: 25-00-0760/001

Detailkaarten Unesco werelderfgoed

Unesco: Bufferzones



Unesco: Kernzones



Historische kaarten

Atlas der Buurtwegen (ca 1840)



www.geopunt.be

Dossier: 25-00-0760/001

Wonen

Woningkwaliteit



- Woningen met een conformiteitsattest
- Panden met een herstellordering
- Vlaamse inventaris van ongeschikte en onbewoonbare woningen

www.geopunt.be

Conformiteitsattest gemeente beperkte duurtijd



Conformiteitsattest beperkte duurtijd

- Nee
- Ja

www.geopunt.be

Dossier: 25-00-0760/001

Doornakkerstraat 69, 9040 Sint-Amandsberg

Conformiteitsattest gemeente verplicht



www.geopunt.be

Dossier: 25-00-0760/001