

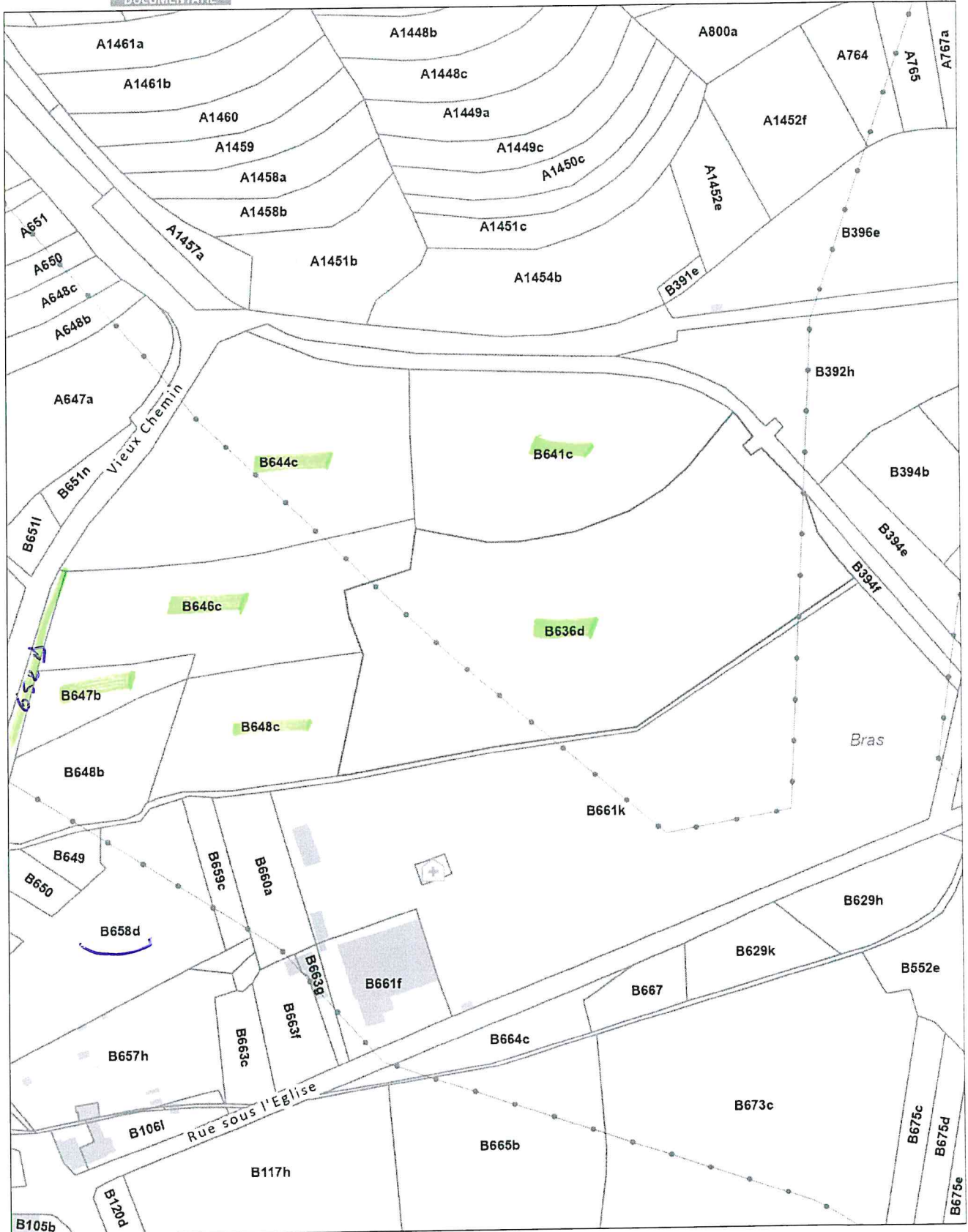


Uittreksel uit het kadastraal percelenplan

Gecentreerd op:
LIBRAMONT-CHEVIGNY 2 DIV/BRAS/

Meest recente toestand
Aangemaakt op 19/11/2024
Schaal: 1:500



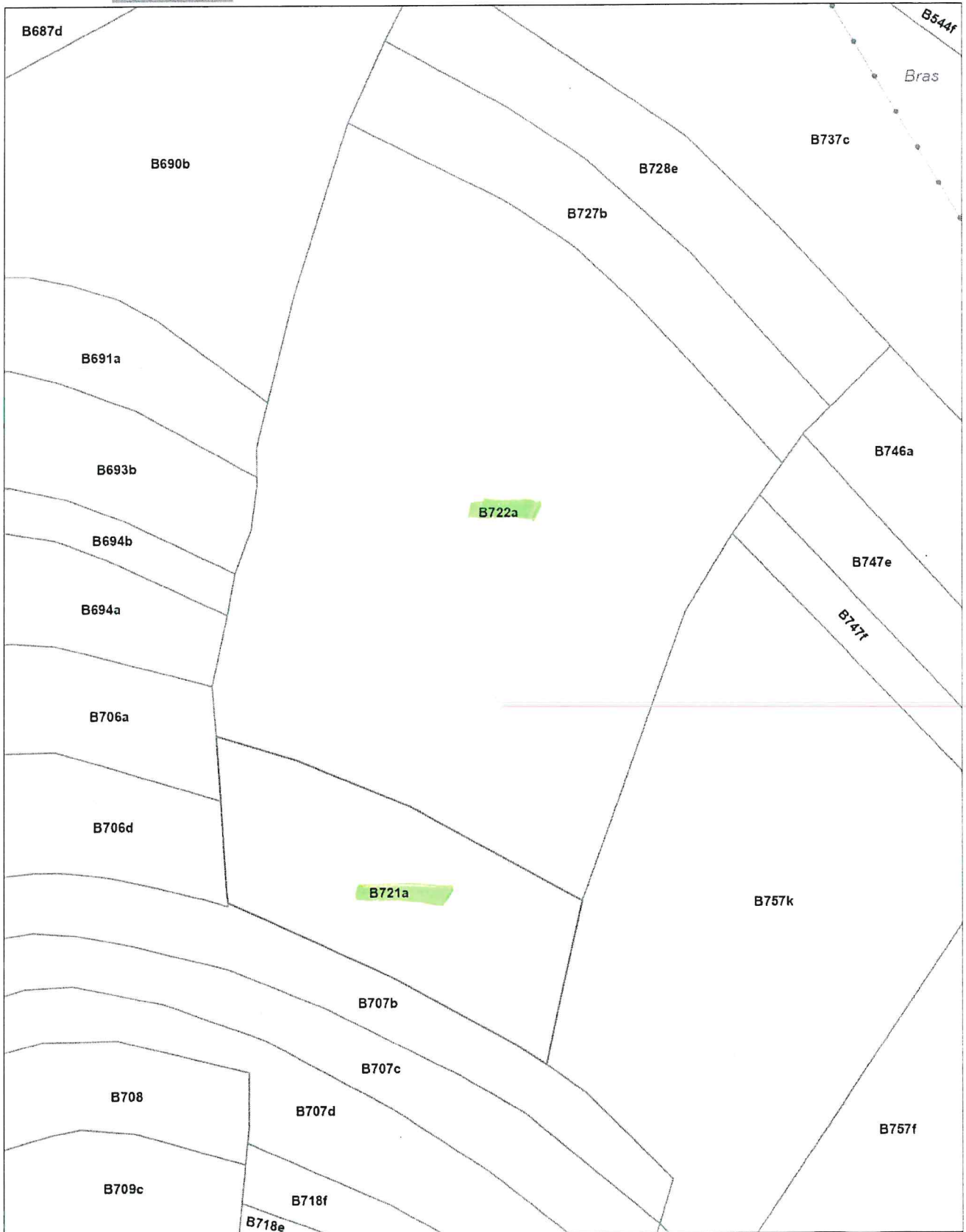




Uittreksel uit het kadastraal percelenplan

Gecentreerd op:
LIBRAMONT-CHEVIGNY 2 DIV/BRAS/

Meest recente toestand
Aangemaakt op 19/11/2024
Schaal: 1:1500

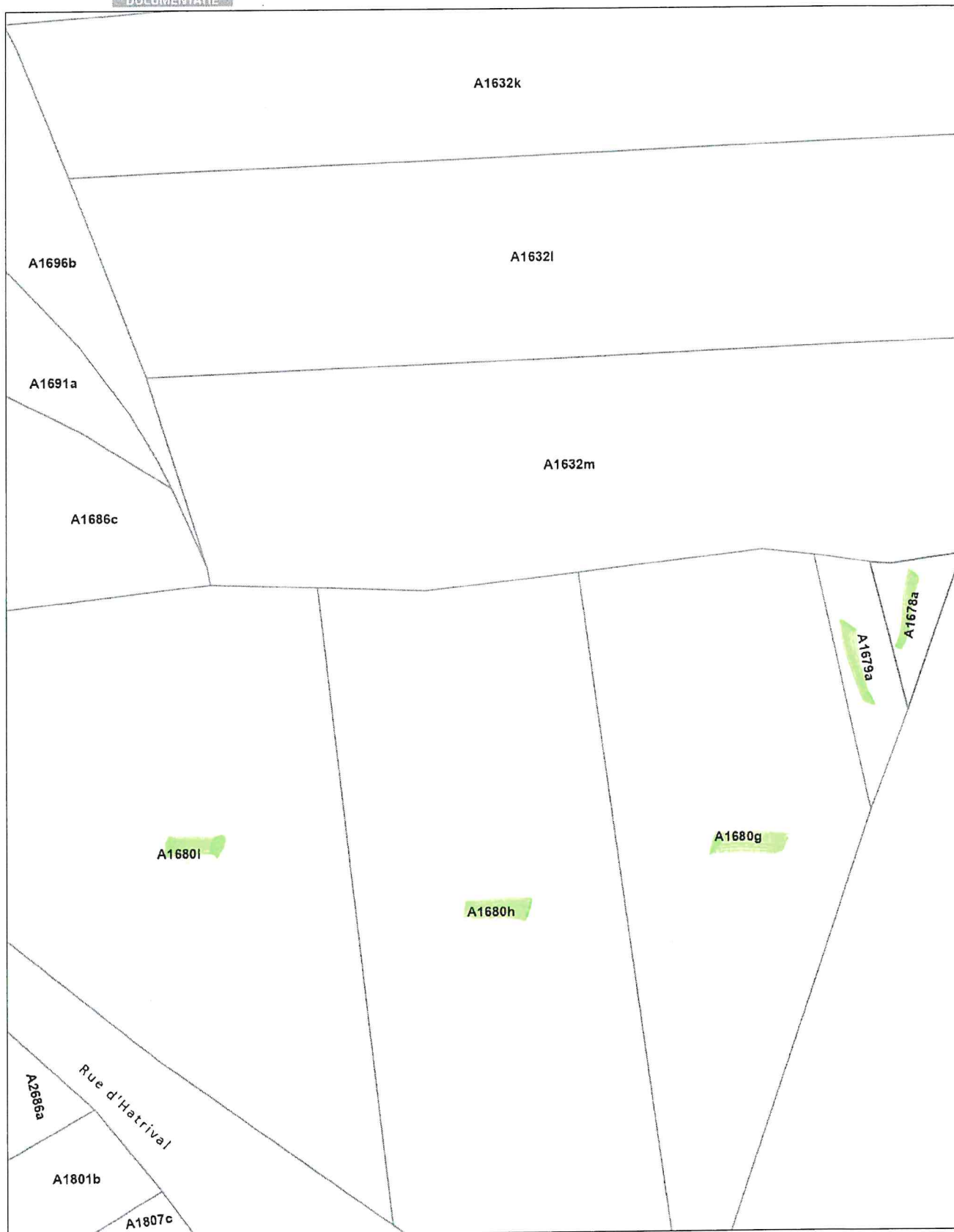




Uittreksel uit het kadastraal percelenplan

Gecentreerd op:
LIBRAMONT-CHEVIGNY 2 DIV/BRAS/

Meest recente toestand
Aangemaakt op 19/11/2024
Schaal: 1:1000





Uittreksel uit het kadastraal percelenplan

Gecentreerd op:
LIBRAMONT-CHEVIGNY 2 DIV/BRAS/

Meest recente toestand
Aangemaakt op 19/11/2024
Schaal: 1:2500



De AAPD is de auteur van het kadastraal percelenplan en de producent van de databank waarin deze gegevens zijn opgenomen en geniet de intellectuele eigendomsrechten opgenomen in de Auteurswet en de Databankenwet. Vanaf 01/01/2018 worden de gebouwen op het kadastraal percelenplan geleidelijk vervangen door een dataset (= Bpn_Rebu oftewel Gebouwen(gewesten)) beheerd door de gewesten. De AAPD zal dan niet langer verantwoordelijk zijn voor de voorstelling van de gebouwen op het kadastraal percelenplan